

1. 管内の概要

(1) 地域の状況

当管内は、近江八幡市、東近江市、蒲生郡（日野町、竜王町）の2市2町から構成され、総面積は728.12km²、人口232,622人、世帯数83,284世帯（平成23年10月1日現在）で、県のほぼ中央に位置しています。

東は鈴鹿山系で三重県に接し、西は琵琶湖に面し、南は日野川、北は愛知川で区切られた地域です。交通は、JR琵琶湖線および近江鉄道や名神高速道路、国道8号線、同307号線等の道路網が整備されており、近年では、農林業に加え、各種産業が各地に進出し、工業地帯の一面も持つようになってきました。

また、西部に琵琶湖・西の湖周辺の水郷地帯や沖の島を包括し、中部に愛知川、日野川流域の穀倉地帯、東部に鈴鹿山系を中心とした山岳地帯があり、自然に恵まれた地域です。

当圏域では平成17年2月11日、八日市市、永源寺町、五個荘町と愛知郡愛東町、湖東町が合併し、東近江市が誕生しました。次いで平成18年1月1日には、東近江市は蒲生町、能登川町と合併し、新「東近江市」になりました。

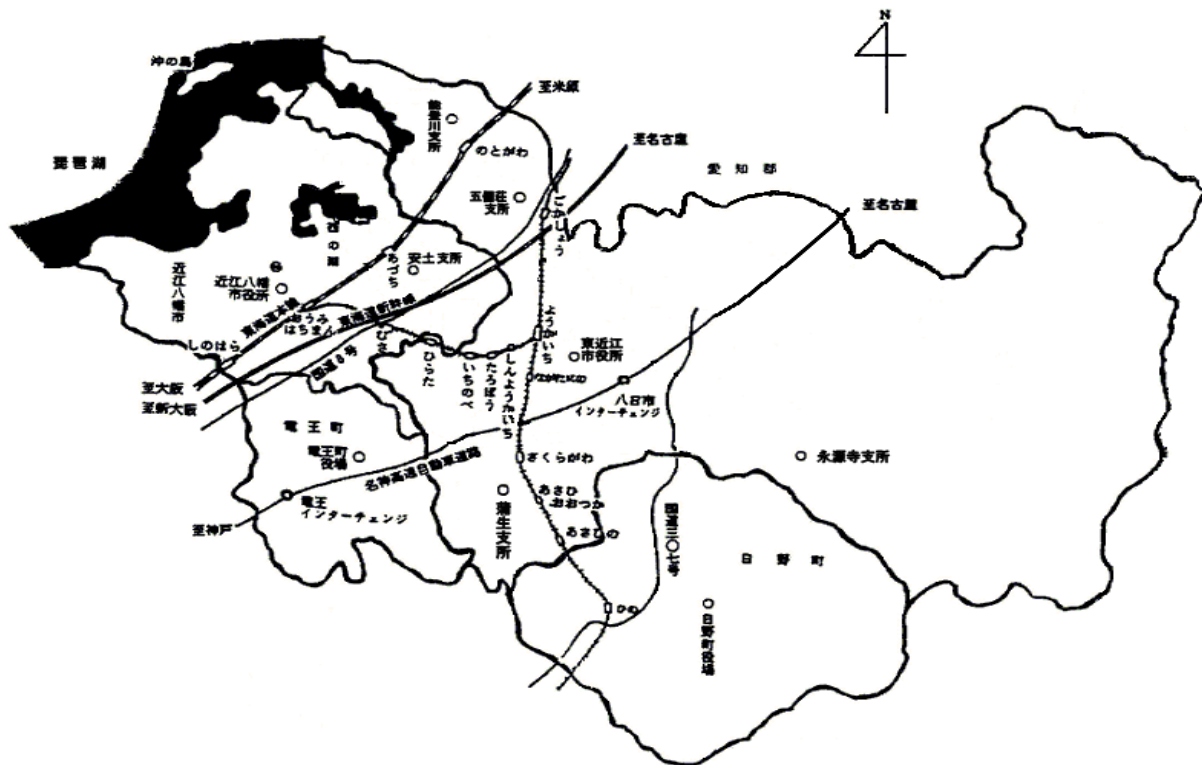
平成22年3月21日には近江八幡市と安土町が合併し、新「近江八幡市」となりました。

(面積・人口・世帯数)

(平成23年10月1日現在)

	面積 (km ²)	人口	世帯数	人口密度
東近江圏域	728.12	232,622	83,284	319.5
近江八幡市	177.39	81,814	29,897	461.2
東近江市	388.58	115,389	40,880	297.0
日野町	117.63	22,676	8,078	192.8
竜王町	44.52	12,743	4,429	286.2

[管内図]



(2)管内人口の年次推移

年次	滋賀県			管内			近江八幡市			東近江市			日野町			竜王町		
	総数	男	女	総数	男	女	総数	男	女	総数	男	女	総数	男	女	総数	男	女
昭和35年	842,695	403,281	439,414	156,238	73,774	82,464	-	-	-	-	-	-	22,992	10,595	12,397	8,911	4,351	4,560
昭和40年	853,385	409,502	443,883	152,262	71,721	80,541	-	-	-	-	-	-	21,416	9,834	11,582	8,729	4,237	4,492
昭和45年	889,768	429,885	459,883	151,375	71,761	79,614	-	-	-	-	-	-	20,754	9,630	11,124	8,669	4,250	4,419
昭和50年	985,621	481,733	503,888	166,486	80,225	86,261	-	-	-	-	-	-	20,913	9,822	11,091	9,301	4,582	4,719
昭和55年	1,079,898	529,208	550,690	186,231	90,560	95,671	-	-	-	-	-	-	21,680	10,301	11,379	10,396	5,407	4,989
昭和60年	1,155,844	568,735	587,109	194,821	95,327	99,494	-	-	-	-	-	-	22,009	10,478	11,531	10,751	5,573	5,178
平成2年	1,222,411	601,082	621,329	203,741	100,215	103,526	-	-	-	-	-	-	22,391	10,731	11,660	12,672	6,842	5,830
平成7年	1,287,005	634,648	652,357	212,341	104,534	107,807	-	-	-	-	-	-	23,132	11,172	11,960	13,650	7,224	6,426
平成12年	1,342,832	663,432	679,400	216,506	106,933	109,573	-	-	-	-	-	-	23,022	11,201	11,821	13,370	7,074	6,296
平成17年	1,380,361	681,474	689,997	233,496	115,025	118,291	-	-	-	78,803	39,078	39,725	22,809	11,089	11,720	13,352	7,036	6,316
平成18年	1,387,110	685,723	701,387	234,470	116,028	118,442	-	-	-	117,100	57,852	59,248	22,833	11,128	11,705	13,280	7,072	6,208
平成19年	1,394,809	689,872	704,937	235,100	116,617	118,443	-	-	-	117,445	58,157	59,288	22,794	11,158	11,636	13,452	7,284	6,168
平成20年	1,401,073	693,106	707,967	235,592	116,940	118,652	-	-	-	117,599	58,305	59,294	22,786	11,165	11,621	13,719	7,534	6,185
平成21年	1,402,132	692,886	709,246	234,150	116,192	117,958	-	-	-	116,587	57,680	58,907	22,702	11,183	11,519	13,672	7,537	6,135
平成22年	1,403,977	693,638	710,339	233,319	115,785	117,534	81,311	39,917	41,394	116,095	57,425	58,670	22,575	11,147	11,428	13,338	7,296	6,042
平成23年	1,414,398	698,585	715,813	232,622	114,962	117,660	81,814	40,134	41,680	115,389	56,875	58,514	22,676	11,263	11,413	12,743	6,690	6,053

2

[旧市町分]

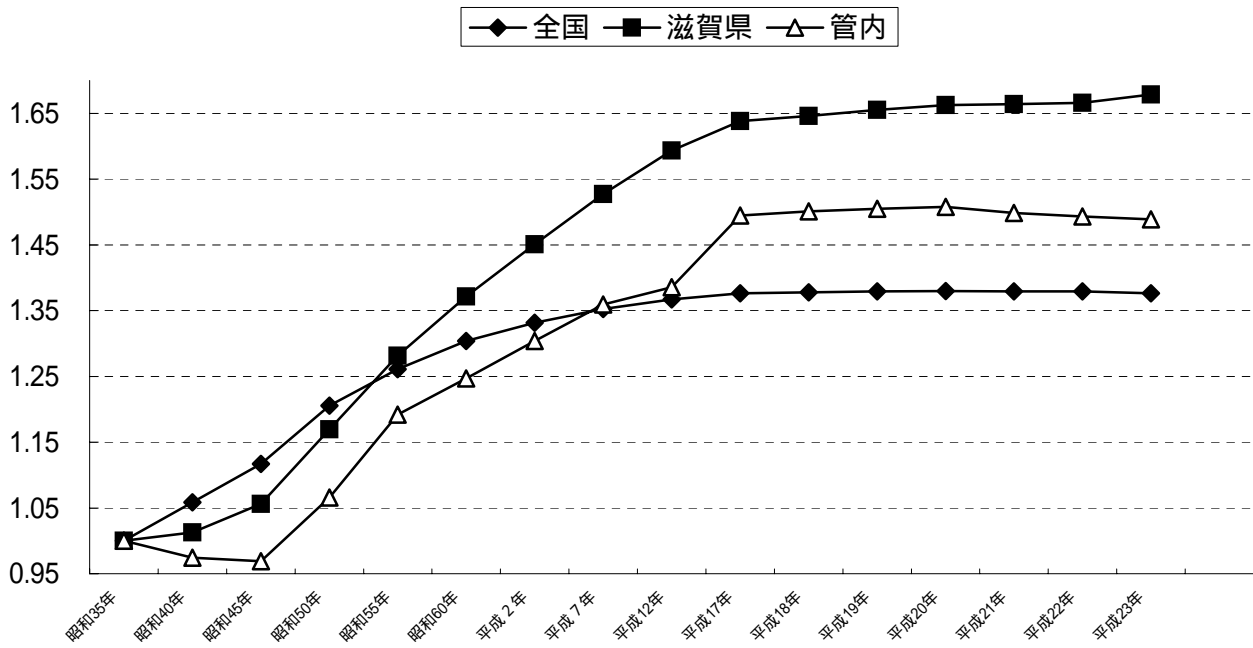
年次	近江八幡市			安土町			蒲生町			能登川町			八日市市			永源寺町			五個荘町		
	総数	男	女	総数	男	女	総数	男	女	総数	男	女	総数	男	女	総数	男	女	総数	男	女
昭和35年	44,554	21,390	23,164	8,211	4,065	4,146	8,943	4,219	4,724	15,551	7,108	8,443	29,844	14,168	15,676	8,221	3,987	4,234	9,011	3,891	5,120
昭和40年	44,328	21,204	23,124	8,095	3,933	4,162	8,474	4,022	4,452	15,126	6,991	8,135	29,437	13,955	15,482	7,730	3,771	3,959	8,927	3,774	5,153
昭和45年	43,841	21,014	22,827	8,339	4,024	4,315	8,466	4,081	4,385	15,260	7,059	8,201	30,261	14,484	15,777	7,183	3,418	3,765	8,602	3,801	4,801
昭和50年	51,546	25,071	26,475	8,550	4,192	4,358	8,852	4,236	4,616	16,815	7,965	8,850	34,653	16,938	17,715	6,854	3,262	3,592	9,002	4,157	4,845
昭和55年	60,518	29,475	31,043	10,256	5,023	5,233	9,636	4,679	4,957	19,750	9,573	10,177	37,776	18,426	19,350	6,841	3,284	3,557	9,378	4,392	4,986
昭和60年	63,791	31,088	32,703	10,826	5,325	5,501	10,094	4,929	5,165	21,221	10,464	10,757	39,744	19,546	20,198	6,786	3,291	3,495	9,599	4,633	1,966
平成2年	66,066	32,341	33,725	11,664	5,697	5,967	11,108	5,365	5,743	22,434	11,136	11,298	40,816	20,131	20,685	6,553	3,147	3,406	10,037	4,825	5,212
平成7年	67,196	32,790	34,406	12,292	6,024	6,268	12,919	6,212	6,707	22,635	11,102	11,533	42,909	21,496	21,413	6,500	3,138	3,362	11,108	5,376	5,732
平成12年	68,366	33,463	34,903	12,303	6,042	6,261	14,328	7,015	7,313	22,705	11,076	11,629	44,351	22,342	22,009	6,326	3,030	3,296	11,735	5,690	6,045
平成17年	68,969	33,867	35,102	12,116	5,897	6,219	14,846	7,233	7,613	23,148	11,236	11,912	-	-	-	-	-	-	-	-	-
平成18年	69,020	33,872	35,148	12,122	5,896	6,226	-	-	-	-	-	-	-	-	-	-	-	-	-	-	-
平成19年	69,364	34,012	35,352	12,171	5,921	6,250	-	-	-	-	-	-	-	-	-	-	-	-	-	-	-
平成20年	69,205	33,969	35,236	12,093	5,880	6,213	-	-	-	-	-	-	-	-	-	-	-	-	-	-	-
平成21年	69,205	33,969	35,236	12,093	5,880	6,213	-	-	-	-	-	-	-	-	-	-	-	-	-	-	-

平成17年2月11日、八日市市、永源寺町、五個荘町と愛知郡愛東町、湖東町が合併し、東近江市が誕生。平成18年1月1日には蒲生町、能登川町が東近江市に合併。

平成22年3月21日、近江八幡市と安土町が合併し、新近江八幡市が誕生。

参考：総務省統計局「国勢調査報告」
滋賀県「推計人口年報」
(各年次10月1日時点)

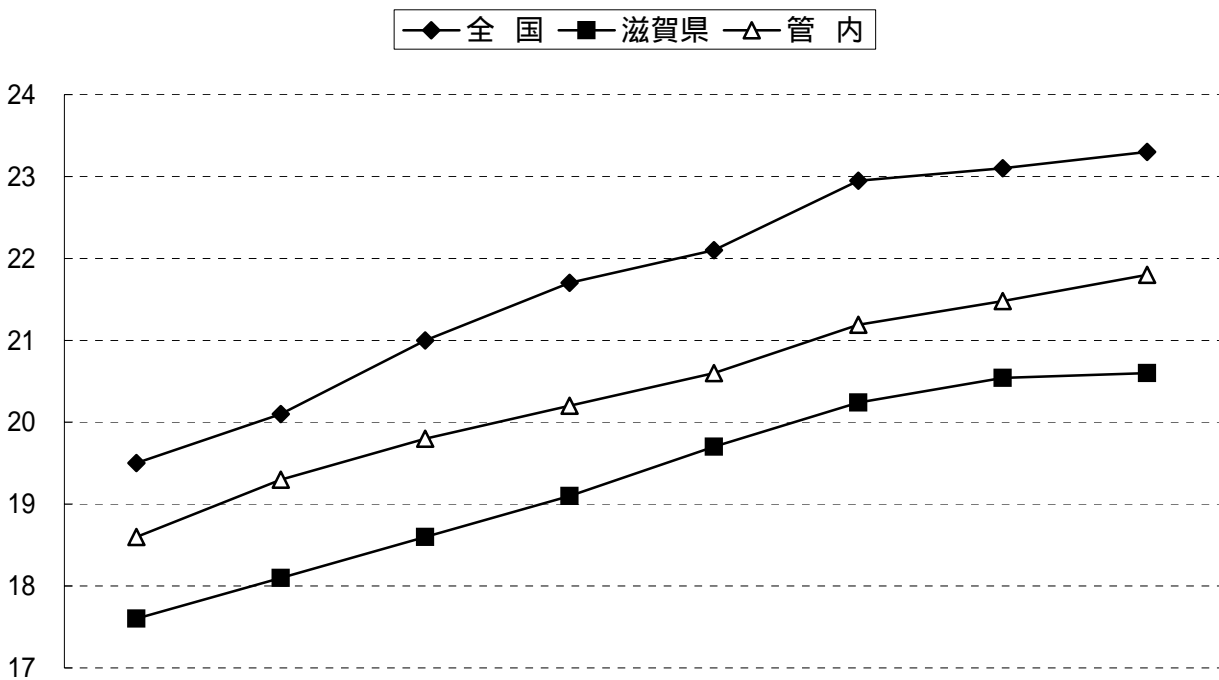
(3)人口増加率の年次推移



(昭和35年の人口を1とした場合の各年の割合)

(基準：昭和35年国勢調査人口、国内総人口)

(4) 高齢者(65歳以上)人口比の年次推移(全国・滋賀県・管内)



年	16	17	18	19	20	21	22	23
全国	19.5	20.1	21.0	21.7	22.1	23.0	23.1	23.3
滋賀県	17.6	18.1	18.6	19.1	19.7	20.2	20.5	20.6
管内	18.6	19.3	19.8	20.2	20.6	21.2	21.5	21.8

(5)年齢階級別人口

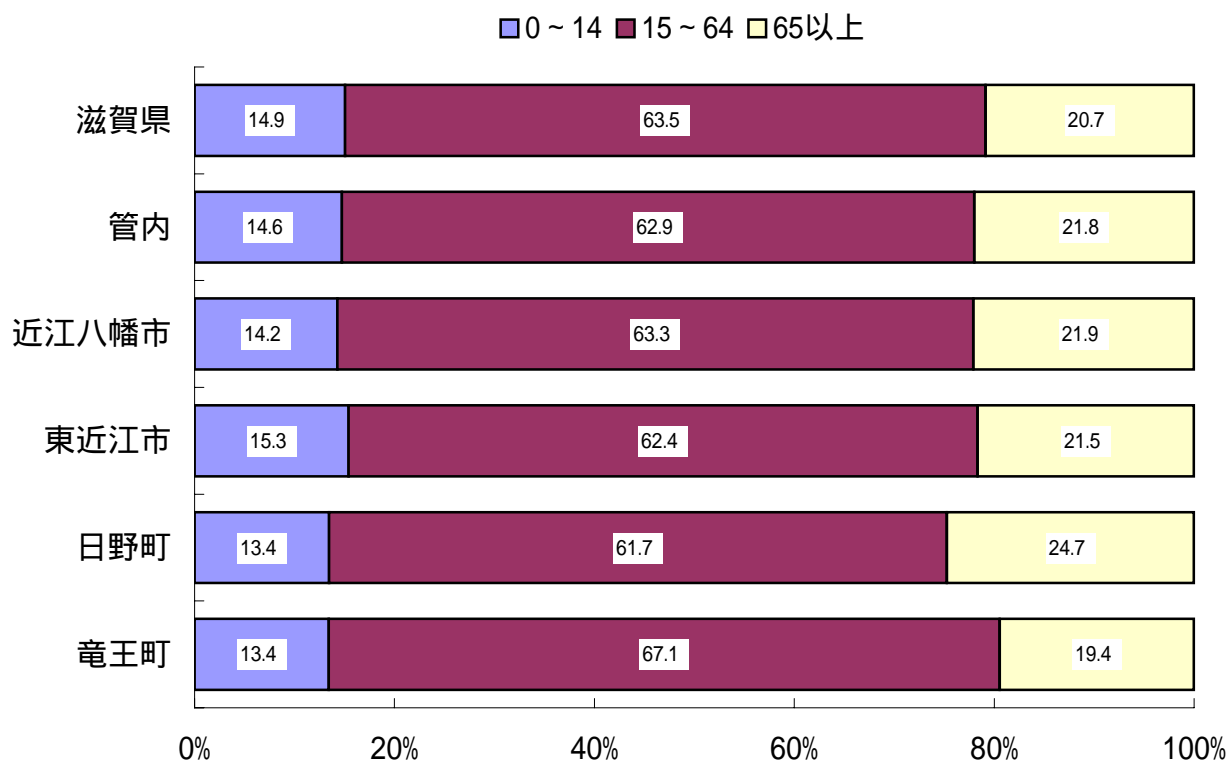
年齢階級	滋賀県			管内			近江八幡市			東近江市		
	総数	男	女	総数	男	女	総数	男	女	総数	男	女
総数	1,414,398	698,585	715,813	232,622	114,962	117,660	81,814	40,134	41,680	115,389	56,875	58,514
0～4	67,898	34,760	33,138	11,128	5,688	5,440	3,992	2,002	1,990	5,618	2,886	2,732
5～9	69,891	36,100	33,791	11,088	5,691	5,397	3,822	1,975	1,847	5,697	2,914	2,783
10～14	72,997	37,605	35,392	11,795	6,046	5,749	3,819	1,984	1,835	6,312	3,191	3,121
15～19	72,294	37,294	35,000	11,808	6,094	5,714	3,863	1,992	1,871	6,080	3,135	2,945
20～24	78,698	42,025	36,673	12,168	6,402	5,766	4,107	2,085	2,022	5,724	2,908	2,816
25～29	80,250	41,037	39,213	13,614	7,101	6,513	4,879	2,395	2,484	6,576	3,478	3,098
30～34	91,645	46,278	45,367	15,087	7,857	7,230	5,505	2,859	2,646	7,395	3,779	3,616
35～39	109,333	55,551	53,782	16,711	8,560	8,151	6,077	3,074	3,003	8,365	4,290	4,075
40～44	100,318	50,630	49,688	15,370	7,893	7,477	5,492	2,774	2,718	7,816	4,027	3,789
45～49	85,034	42,443	42,591	13,625	6,757	6,868	4,750	2,355	2,395	6,795	3,361	3,434
50～54	81,669	40,335	41,334	13,603	6,770	6,833	4,609	2,235	2,374	6,777	3,405	3,372
55～59	87,464	43,418	44,046	15,411	7,687	7,724	5,552	2,741	2,811	7,442	3,737	3,705
60～64	111,148	55,116	56,032	18,882	9,544	9,338	6,931	3,489	3,442	9,006	4,517	4,489
65～69	79,266	38,888	40,378	13,120	6,554	6,566	4,989	2,482	2,507	6,227	3,113	3,114
70～74	67,844	32,530	35,314	11,275	5,310	5,965	4,235	2,006	2,229	5,324	2,488	2,836
75～79	58,628	26,245	32,383	10,205	4,509	5,696	3,665	1,689	1,976	4,863	2,107	2,756
80～84	45,142	18,396	26,746	8,249	3,290	4,959	2,667	1,062	1,605	4,184	1,672	2,512
85歳以上	41,226	11,208	30,018	7,924	2,103	5,821	2,390	626	1,764	4,156	1,119	3,037
年齢不詳	13,653	8,726	4,927	1,559	1,106	453	470	309	161	1,032	748	284

4

年齢階級	日野町			竜王町		
	総数	男	女	総数	男	女
総数	22,676	11,263	11,413	12,743	6,690	6,053
0～4	984	523	461	534	277	257
5～9	1,003	485	518	566	317	249
10～14	1,054	540	514	610	331	279
15～19	1,085	539	546	780	428	352
20～24	1,107	562	545	1,230	847	383
25～29	1,391	774	617	768	454	314
30～34	1,416	788	628	771	431	340
35～39	1,465	763	702	804	433	371
40～44	1,352	731	621	710	361	349
45～49	1,325	674	651	755	367	388
50～54	1,436	739	697	781	391	390
55～59	1,511	773	738	906	436	470
60～64	1,894	1,004	890	1,051	534	517
65～69	1,292	636	656	612	323	289
70～74	1,178	556	622	538	260	278
75～79	1,167	488	679	510	225	285
80～84	988	384	604	410	172	238
85歳以上	971	255	716	407	103	304
年齢不詳	57	49	8	0	0	0

参考：滋賀県「推計人口年報」
(平成23年10月1日現在)

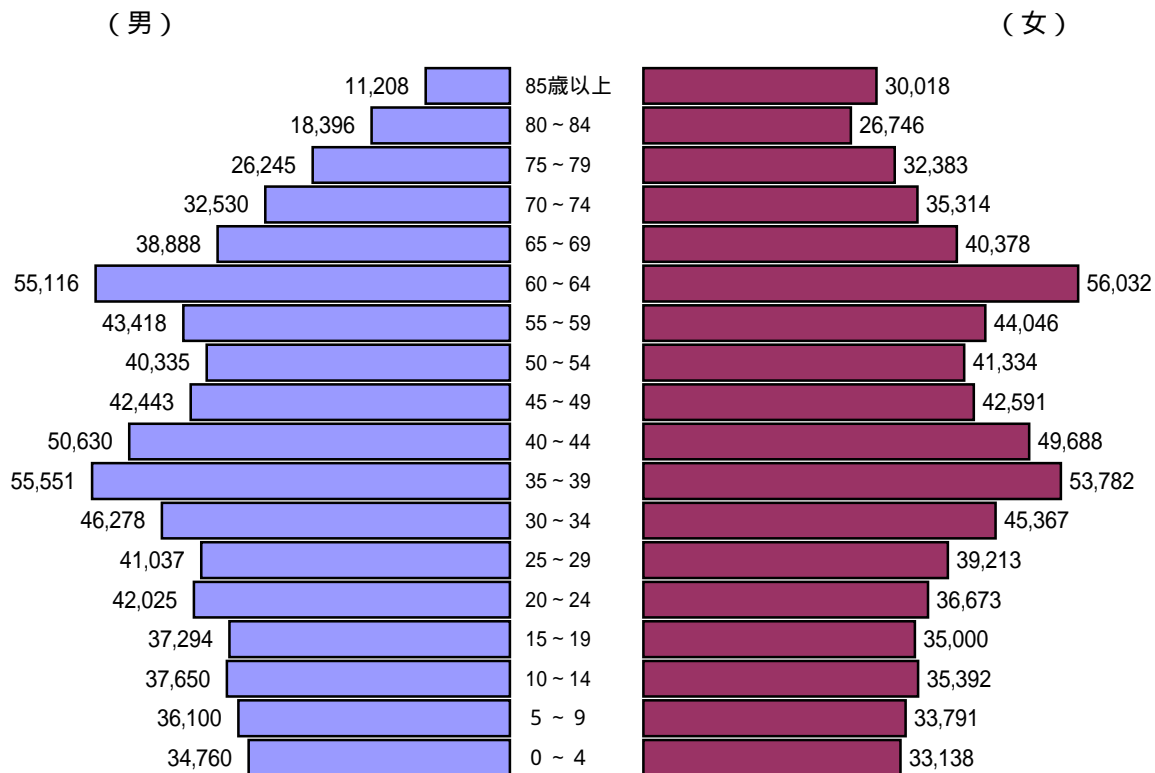
ア. 市町別年齢3階級人口構成比



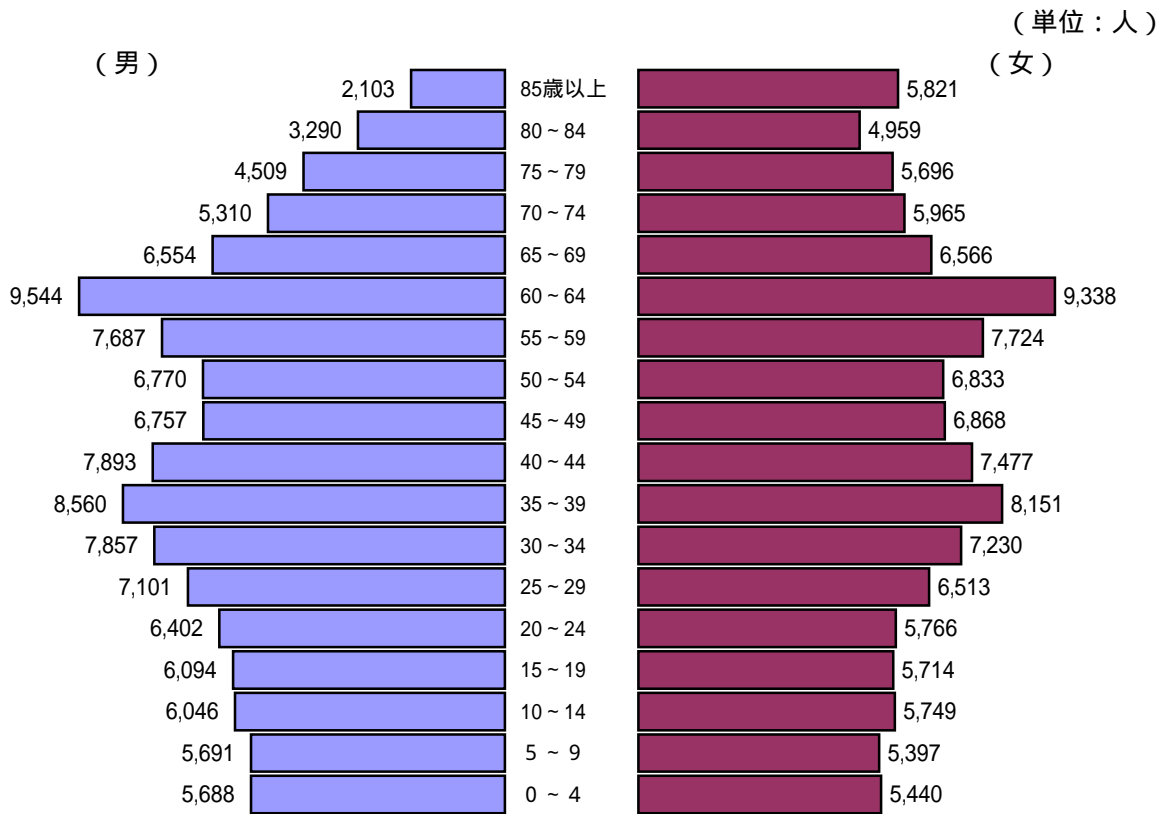
イ. 年齢5歳階級別

【滋賀県】

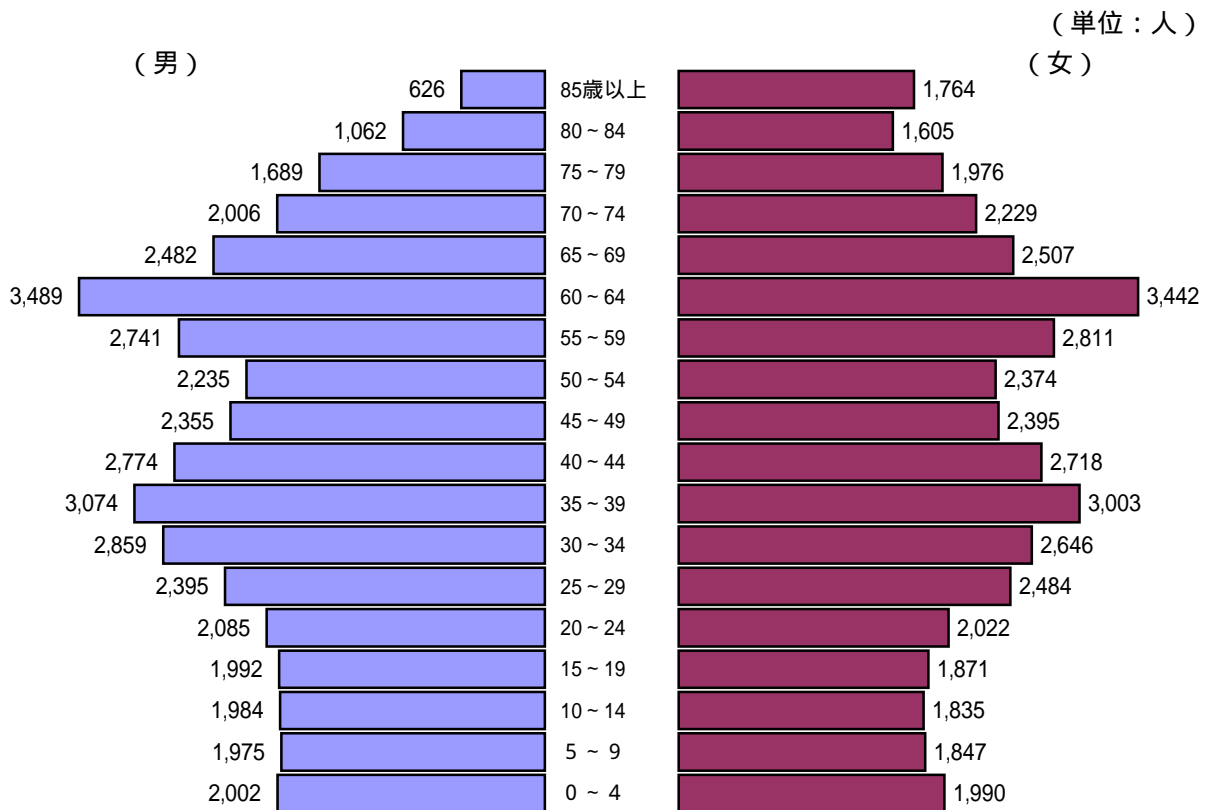
(単位：人)



【管内】

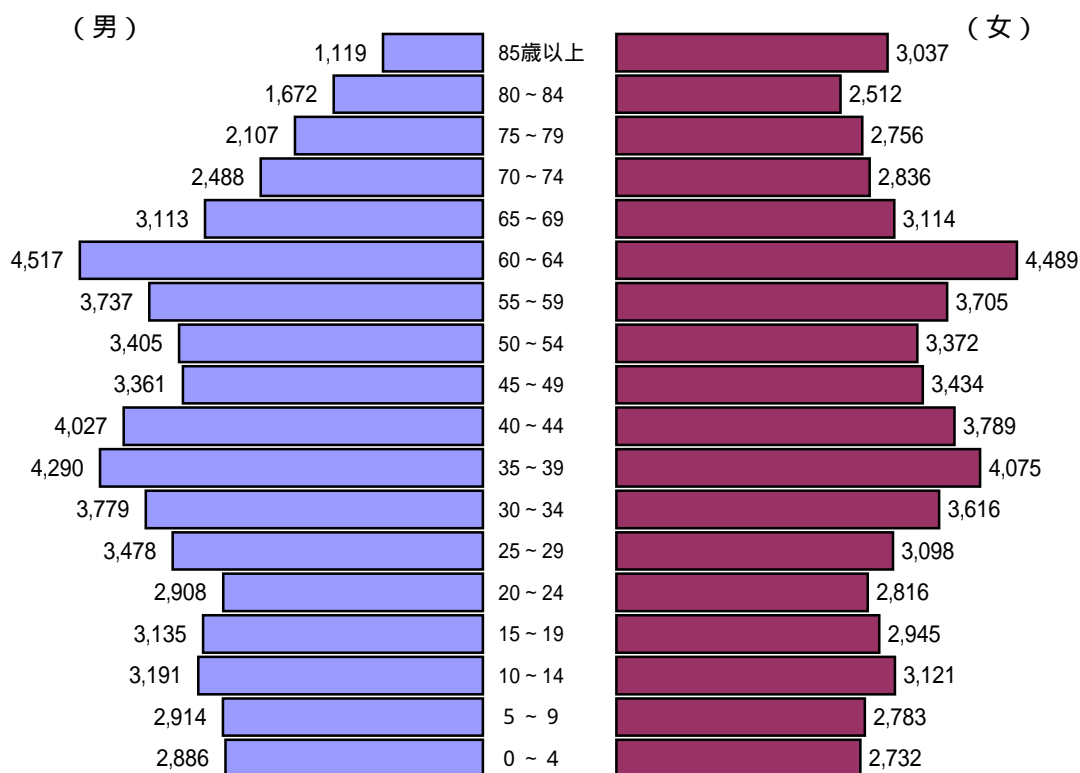


【近江八幡市】



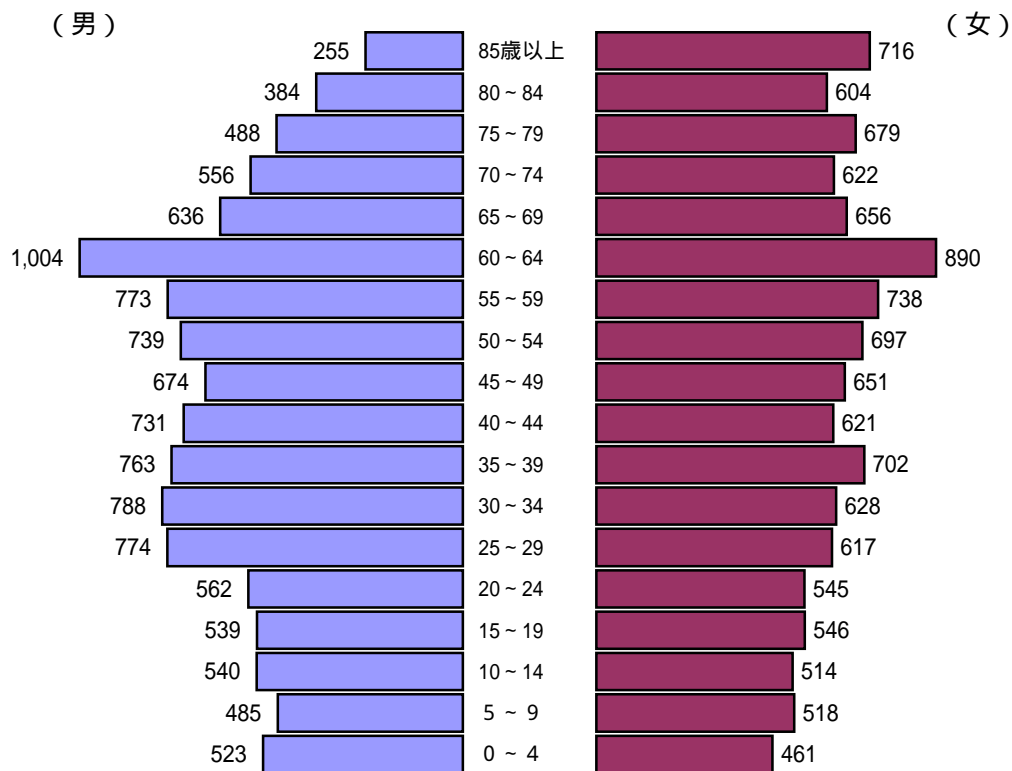
【東近江市】

(単位：人)



【日野町】

(単位：人)



【竜王町】

(単位：人)
(女)

