

基礎調査結果(未指定)

新規区域指定

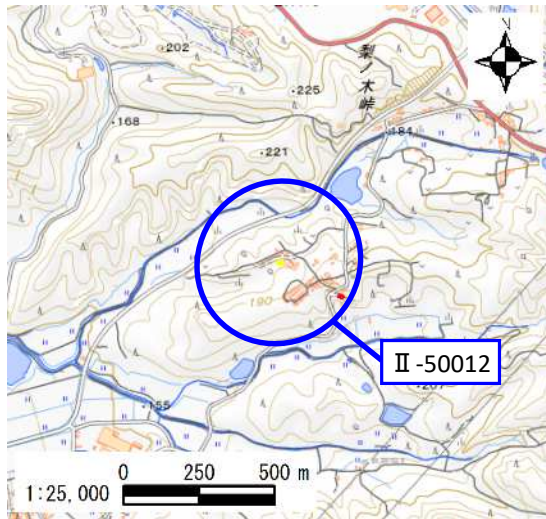
様式 1

土砂災害警戒区域

告示年月日	令和 年 月 日
告示番号	滋賀県告示第 号

土砂災害警戒区域・土砂災害特別警戒区域 区域図

土砂災害警戒区域・土砂災害特別警戒区域 位置図

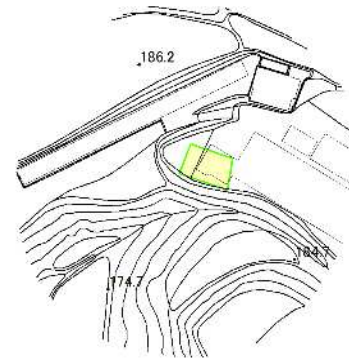


本製品を複製する場合には、国土地理院の長の承認を得なければならない。(承認番号 R 8JHf 1)

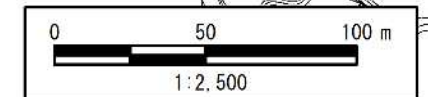
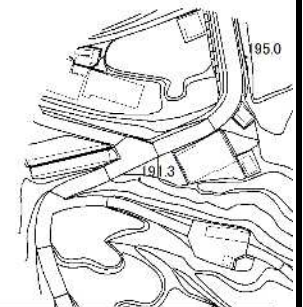
自然現象の種類	急傾斜地の崩壊
区域番号	II-50012
区域の名称	多賀(7)
区域の所在地	滋賀県犬上郡多賀町大字富之尾

土砂災害警戒区域	
土砂災害特別警戒区域	

富之尾



富之尾



○ この区域図は、空中写真測量による地形図に、実測による区域図を投影したものであり、一部異なって見える場合があります。詳しくは、土木事務所にお尋ねください。

基礎調査結果(未指定)

新規区域指定

土砂災害警戒区域等設定図(オルソ画像)

様式 2

調書作成日

令和8年6月30日

箇所番号

II-50012

箇所名

多賀(7)

所在地

滋賀県犬上郡多賀町大字富之尾



基礎調査結果(未指定)

新規区域指定

急傾斜地の位置図

様式 3

箇所番号	Ⅱ-50012
箇所名	多賀(7)
所在地	滋賀県犬上郡多賀町大字富之尾

土木事務所・地域振興局	湖東土木事務所
調査作成日	令和8年6月30日
作成会社(作成者)	応用地質株式会社(瀬戸 秀治)

急傾斜地位置図(S=1/25,000)

