

## 流域政策局

どのような大雨・洪水においても、人命を守ることを最優先に、基幹的対策である「ながす」対策に加え、「ためる」「とどめる」「そなえる」対策を組み合わせた「滋賀の流域治水」を実践し、将来にわたって安心して暮らせることができるよう、自助、共助、公助を基本とした「水害・土砂災害に強い地域づくり」を目指します。

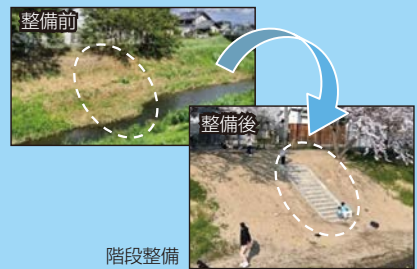
気候変動に伴う降雨量の増大等を踏まえ「施設では防ぎきれない水災害・土砂災害は必ず発生するもの」へと意識を根本的に転換し、グリーンインフラの考え方を取り入れつつ、ハード・ソフト対策を一体として、あらゆる関係者により社会全体で水災害・土砂災害に備える取組を進めています。



### 「みずべのこ」事業

県土整備部では、湖岸や河川での環境学習や、水害や土砂災害に備えるための出前講座の取組を進めており、令和6年度から水辺での子ども向けの取り組みを「みずべのこ」と称して情報発信しています。

また、子どもが安全に水辺に近づくことができるよう、環境学習や地域交流などの活動を推進するために必要な階段や斜路の設置などのハード整備も、学校や市民団体と連携して実施しています。



### 滋賀県の河川

(令和8年3月時点)

一級河川	知事(指定区間)	504本	河川	500本	1,927km	2,250km	淀川水系496本、木曾川水系1本、北川水系3本 琵琶湖、余呉湖、西之湖、入道沼
			湖沼	4本	323km		
大臣	13本		単独	5本	24km	68km	淀川、水越川、鷺見川、尾羽梨川、針川 野洲川、大石川、信楽川、大戸川、琵琶湖、田代川、高時川、奥川並川
			並存	8本	44km		
計	509本		内淀川水系 505本 内琵琶湖直接流入 117本		2,318km		河川は流心延長 湖沼は周囲延長

### 滋賀県の土砂災害警戒区域等の指定状況

(令和8年3月時点)

土砂災害警戒区域 (うち土砂災害特別警戒区域)	土石流	2,557区域 (1,421区域)
	急傾斜地の崩壊	4,267区域 (3,621区域)
	地すべり	78区域 (0区域)

## 河港管理室

### 1 河川・琵琶湖・港湾の管理

#### (1) 河川・琵琶湖の管理

##### ① 河川占用許可

生活上・社会的に必要なやむを得ないものに限り、河川敷に橋、上下水道管、上空の電線などを設置できるよう占用許可を行います。一定の要件を満たす場合に、特例で民間事業者等が占用許可を受けられる「河川空間のオープン化」の制度もあります。

##### ② 不法占用対策

河川法による占用許可を受けずに、琵琶湖や河川に施設等を設置する不法占用や、船舶を係留する不法係留は、琵琶湖や河川の治水機能や環境保全に支障するだけでなく、自由であるべき水辺の利用を著しく阻害するため、その解消に向け、行為者が自主的に撤去するよう指導します。

不法占用のうち、規模が大きい事案や反公益性が強い事案等では、河川法に基づく監督処分（撤去命令）、行政代執行による強制撤去を行います。

## (2) 港湾の管理

琵琶湖にある大津港、彦根港、長浜港、竹生島港の4港が、地方港湾として指定されています。

いずれも湖上観光の拠点であることから、大津港では、令和7年3月に「大津港活性化・再整備基本構想」を定め、さらに実施計画の策定に向けた検討を進めています。あわせて、「みなとオアシス」への登録に向けた取組を本格化するなど、一層のにぎわい創出に努めます。



## ●河港事業室

### 1 河川整備計画の策定

流域の特性により分割した7つの圏域（志賀・大津圏域、信楽・大津圏域、甲賀・湖南圏域、東近江圏域、湖東圏域、湖北圏域、湖西圏域）ごとに、県が管理する河川の整備目標や具体的な実施内容などを定めた河川整備計画を策定し、計画的に河川事業を推進しています。



### 2 広域的な河川政策の推進

琵琶湖淀川流域は近畿2府4県にまたがり流域面積は8,240km<sup>2</sup>、うち琵琶湖流域が約半分を占めており、治水、利水、環境など多くの面で琵琶湖と下流域の結びつきが深いことから、広域的な視点に基づき河川政策に取り組んでいます。また、県民生活や産業活動、琵琶湖の生態系などに配慮した、より良い琵琶湖水位について、水位を管理している国との連絡調整を行っています。

### 3 河川環境の保全と整備

#### (1) 河川の維持管理

災害を予防するため、巡視点検結果や市町からの要望等を踏まえ、洪水の流れを阻害する堆積土砂の除去や竹木の伐採、護岸の補修など緊急性が高いと判断される箇所から順次対策を実施しています。また、環境に配慮した河川工事を行い、生物の生息環境を保全していく取組を進めています。



浚渫の状況（四の井川：彦根市）

#### (2) 河川および琵琶湖の環境保全

河川環境の保全に加え、根固めブロックなどへのCO<sub>2</sub>固定コンクリートの活用により「CO<sub>2</sub>ネットゼロ」を目指した取組を進めています。また、「琵琶湖保全再生施策に関する計画」等に基づき、琵琶湖や内湖の水質浄化事業や湖岸の砂浜保全事業を実施しています。



CO<sub>2</sub>ネットゼロの推進（米原市）



近江白浜の保全（高島市）

#### (3) 河川愛護活動（ふるさとの川づくり協働事業）

除草や川ざらえなどの活動を支援し、地域住民等との協働により河川の維持管理を進めます。これまでの人力による除草に加えて、便利で安全な除草機械も利用できるよう制度改善を行っています。



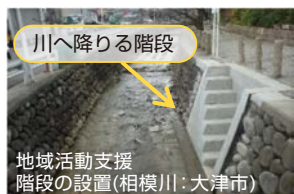
除草機械を活用した河川愛護活動



住民による川ざらえ（瓜生川：東近江市）

#### (4) 地域活動支援（ふるさとの川づくり協働事業）

河川と人・地域とのつながりを大切にし、地域の人々の河川への愛着を深めていただくため河川へ降りる階段の設置などにより、地域の河川愛護活動の支援を行っています。

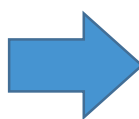
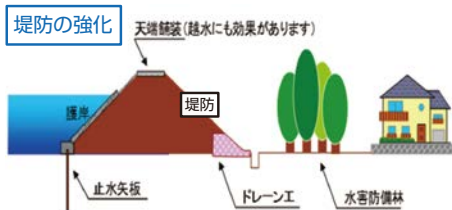


～はじめての魚の居場所づくり～  
 魚の居場所づくりのヒントが詰まった「水辺の小さな自然再生」の入門書

## 4 河川改修事業の推進

天井川や氾濫区域内に資産の集中する区間など緊急性の高い箇所を優先して、河道の拡幅や切下げ、放水路の整備等により、「川の中で洪水を安全に流す」ための河川改修を進めています。

また、当面の河川改修が困難な区間において、破堤による大きな被害が想定される箇所については、堤防の強化対策を進めています。



## 5 港湾の防災機能の向上

琵琶湖が県央にある本県の地理特性を活かし、県有船舶や民間船舶等を利用した湖上輸送を行う拠点として大津港、彦根港、長浜港が、広域湖上輸送拠点として位置付けられています。大規模災害時に湖上輸送が有効に機能するよう、物揚場(岸壁)の耐震改修(長浜港)を促進します。



## ● 流域治水政策室

### 1 防災活動の推進

#### (1) 防災情報の発信

防災活動を支援するため、雨量117箇所、水位126箇所、ダム観測情報10ダム、河川防災カメラ67箇所について情報提供をおこなっています。

#### (2) 水害リスク情報の発信

県内全ての居住エリアの水害リスク情報を公表しています。

- ①地先の安全度マップ(1/10、1/100、1/200、流体力図など)
- ②洪水浸水想定区域図(想定最大規模(1/1000以上))

#### (3) 防災アプリの提供

滋賀県では、防災情報や水害リスク情報をまとめて配信し、「しがマイ・タイムライン」の作成が可能な『滋賀県防災アプリ』を提供しています。

- トップ画面：現在地のハザード情報を確認  
災害時には、背景色に変化、視覚的に利用者へ伝達
- マップ画面：河川水位や河川カメラ、ハザード情報を確認可能
- マイ・タイムライン作成  
画面に従って項目を選び、災害時の行動を事前に整理可能  
グループ共有機能により、家族や自治会で共有可能
- 誰もが使いやすいユニバーサルデザイン  
利用者に合わせた表示に変更可能(ブラインドモードなど)  
視覚障害者歩行支援アプリ「アイナビ」との連携  
多言語対応(6か国語)



## 2 水害に強い地域づくりの推進

「地先の安全度マップ」（想定浸水深図）を基礎情報として、地域の浸水特性を踏まえた水害に強い地域づくりを推進しています。特に、概ね3m以上の浸水が予測されるエリアでは、①平屋が水没する②2階の床面が浸水する③木造家屋は浮き上がる可能性があり、生命または身体に著しい危害が生じるおそれがあります。

そこで、そのようなエリアですでに住居があるか、もしくは今後、建築される可能性が高い地区を重点地区として、地域の皆さまや市町とともに大雨の際の避難計画を考える「そなえる」対策と、安全な住まい方に転換することにより被害を最小限に「とどめる」対策に取り組んでいます。

また、ご要望に応じて、自治会や小学校等で水害に関する出前講座も実施しています。近年の全国での豪雨災害を踏まえ、地域の皆さまが避難行動をとれるよう、様々な支援を進めます。

これらの取組を規定している「滋賀県流域治水の推進に関する条例」について、制定から10年が経過し、国の治水政策をはじめ社会情勢等が大きく変化したことから本条例に基づく取組検証を行い、高齢者施設の建築条件の見直しなどの答申をいただきました。現在は本答申を踏まえ、制度改善を進めています。

「滋賀県流域治水推進審議会からの答申」はこちら



▲浸水警戒区域では、住まいに避難空間を確保



●図上訓練



●出前講座

## 3 災害復旧事業の推進

異常気象により被災した公共土木施設を速やかに復旧し、再度災害や被災の拡大防止を図っています。

### ●水源地域対策室

当室では治水ダムの運用・維持管理業務を行っています。

また、治水を主目的とするダムに関連する水源地域の地域振興事業を行っています。

### 1 県土整備部が管理する6ダム（右図の▼）

施設の適正な管理と安全で確実な運用に努めており、より安全なダム運用を図るため施設の更新改良事業等を行っています。また、ダム湖周辺は、四季折々を楽しむ「水と緑のオープンスペース」として県内外の多くの方に親しまれています。



- ▼県が管理しているダム
- ▼国土交通省が建設中のダム
- ▼県が計画しているダム(一旦中止)
- ▽県が中止したダム
- ▽国が中止したダム

### ○ダム長寿命化

ダム長寿命化計画に基づき、ダム施設のより健全な状態での管理・運用・更新を行うため、洪水吐ゲート施設、取水放流施設、ダム管理用制御処理設備等の施設や設備の更新・改良を計画的に進めています。

### ○ダムの機能・役割の周知

緊急時の住民の適切な避難行動につなげるため、緊急放流（異常洪水時防災操作）や事前放流など、ダムの機能と役割についてわかりやすく説明した「ダムウォーキングまっぷ」を作成しています。また、ダムを訪問いただいた方には、ダムカードを配布しています。

### ○治水ダムを活用した水力発電

河川維持用の放流水を活用した水力発電を、姉川ダムは、民間事業者と協働し、青土ダムは、県が管理用発電を実施しています。



「ダムウォーキングまっぷ」のダウンロードはこちら



ダムカード(ダム事務所にて配布)

## ■県土整備部が管理する6ダム

	おおづち ①青土ダム	ひのがわ ②日野川ダム	うそがわ ③宇曽川ダム	あねがわ ④姉川ダム	よごこ ⑤余呉湖	いしだがわ ⑥石田川ダム
河川名	野洲川	日野川	宇曽川	姉川	余呉川	石田川
位置	甲賀市土山町	蒲生郡日野町	東近江市平柳町 愛知郡愛荘町	米原市曲谷	長浜市余呉町	高島市今津町
ダム型式	ロックフィル	グラベルフィル	ロックフィル	重力式コンクリート	自然湖	ロックフィル
目的	F・N・W・I (F：洪水調節、N：既得取水の安定化・河川環境の保全または不特定かんがい、W：上水道、I：工業用水道、P：発電)					
完成年月	1988.3	1966.3	1980.3	2002.3	1959.3	1970.3
堤高 (m)	43.5	25	56	80.5	-	43.5
集水面積 (km <sup>2</sup> )	54.3	22.4	7.8	28.3	35.37	23.4
湛水面積 (km <sup>2</sup> )	0.62	0.29	0.17	0.33	1.97	0.16
総貯水容量 (千m <sup>3</sup> )	7,300	1,388	2,900	7,600	147,000	2,710

## 2 地域振興

ダムの建設あるいは中止に伴う地域振興事業を実施し、水源地域の振興を図っています。

丹生ダムについては、国のダム検証により中止となったため、関係者と協力し作成された「余呉地域振興の全体像(案)」の実現に向け、高時川の改修や地域振興の核となる県道中河内木之本線の整備などの地域整備や余呉の地域振興に取り組んでいます。



## ●砂防室

### 1 砂防事業

#### ■突然襲ってくる土石流から人命を守る

山地の荒廃を防止し、渓床の安定を図るとともに、土石流による災害から県民の生命・財産を守るため、避難場所や重要交通網等の保全に重点化を図り、砂防堰堤や渓流保全工等を実施しています。



◆砂防指定地：1,437 箇所  
面積：33,008ha  
(県土面積の8.21%)

◆土石流危険渓流の整備率  
：20.1%  
[透過型砂防堰堤とは?]  
(令和8年3月時点)

平常時は流れてくる土砂を貯めず下流に流しますが、土石流が起きた場合にだけ、堰堤中央部のスリットが大きな岩や流木を受け止め、土砂災害を防ぎます。



### 2 地すべり対策事業

#### ■広範囲に被害を及ぼす地すべりを防ぐ

地すべり災害を未然に防止するため、人家や公共施設、また避難場所や避難路の保全のため横ボーリング工やアンカー工等の対策工事を実施します。

◆地すべり防止区域：17 箇所  
面積：165ha  
(県土面積の0.04%)

◆地すべり危険箇所の整備率  
：16.1%  
(令和8年3月時点)



地すべりの誘因となる地下水を横向きのボーリングにより排除することで、斜面のすべりを起こりにくくします。

緩やかな斜面の場所で、粘土のような滑りやすい地層に雨水などがしみ込み、その影響で広範囲に地面が動き出す現象です。

## 3 急傾斜地崩壊対策事業（雪崩対策事業含む）

### ■突然起こるがけ崩れから人命を守る

がけ崩れは、一瞬にして多くの人命や財産を奪います。このため、危険度の高い箇所から急傾斜地崩壊危険区域の指定を行い、人家や公共施設等を保全するため、擁壁工や法面工等を実施しています。

#### 高エネルギー吸収型崩壊土砂防護柵工



白王地区（近江八幡市）

#### 法枠鉄筋挿入工



愛東外地区（東近江市）

◆急傾斜地崩壊危険区域：547箇所  
面積：747ha  
(県土面積の0.18%)

◆急傾斜地崩壊危険箇所の整備率  
：29.3%  
(令和8年3月時点)

## 4 土砂災害防止法に基づく土砂災害警戒区域等の指定

### ■土砂災害警戒区域等の周知を図る

土砂災害から命を守るため、土砂災害のおそれのある区域についての危険の周知、警戒避難体制の整備、住宅等の新規立地の抑制等が必要となっています。

この施策を確実に進めるため、土砂災害防止法に基づく「土砂災害警戒区域等」の指定によりリスク情報の周知を図ります。

今後も、高精度な地形情報を用いて新たなリスク箇所の把握に努めるほか、施設整備や土地利用の変化等を踏まえた見直し調査を継続して実施していきます。



「土砂災害リスクマップ」はこちら→

#### 土砂災害警戒区域の指定

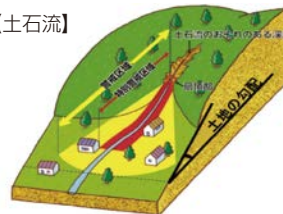
- (土砂災害のおそれのある区域)
- ・市町地域防災計画に記載  
→警戒避難体制の整備
  - ・災害時要援護者の利用する施設への対応の制定
  - ・土砂災害ハザードマップ等による周知の徹底

#### 土砂災害特別警戒区域の指定

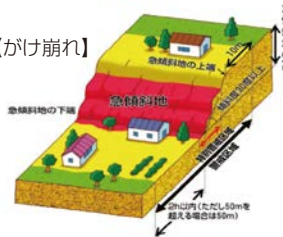
- (建物が損壊し、住民に著しい危険が生じるおそれのある区域)
- ・特定の開発行為に対する許可制
  - ・建築物の構造規制
  - ・建築物に対する移転等の勧告等

土砂災害警戒区域6,902区域  
(令和8年3月時点)

#### 【土石流】



#### 【がけ崩れ】



## 5 土砂災害リスクの情報提供、情報システムの整備等

### ■土砂災害リスクの情報提供を行う

大雨により土砂災害発生の危険度が高まったときに、市町単位で「土砂災害警報」や「土砂災害危険警報」が発表されます。

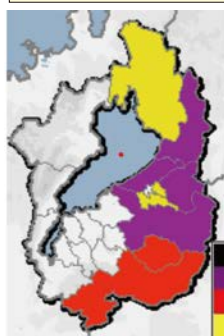
また、滋賀県土木防災情報システムにより、警報の通知や「土砂災害降雨危険度」等の補足情報を配信しており、市町の避難指示や地域の自主避難の判断等に活用されています。



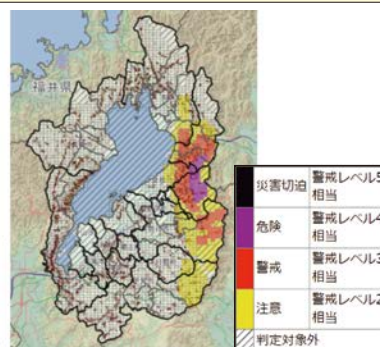
「土砂災害降雨危険度（1kmメッシュ情報）」のサイトはこちら→

#### 滋賀県土木防災情報システムによる土砂災害リスクの情報提供

##### 「土砂災害危険警報（市町単位）」



##### 「土砂災害降雨危険度（1kmメッシュ情報）」



## 6 普及啓発、土砂災害ハザードマップ等の作成支援等

### ■土砂災害防止の普及啓発を行う

自治会や学校、要配慮者利用施設からの要請に応じ、土砂災害防止に関する砂防出前講座や地域のハザードマップ、避難計画の策定支援に取り組んでいます。

6月の土砂災害防止月間には、講演会の実施や、啓発グッズの配布等により、警戒避難の重要性等についての啓発広報活動に取り組むとともに、情報伝達訓練を実施しています。

また、小中学生を対象とした「土砂災害防止に関する絵画・作文コンクール」等も実施しています。



砂防出前講座（近江八幡市立安土小学校 R7.9.22）