

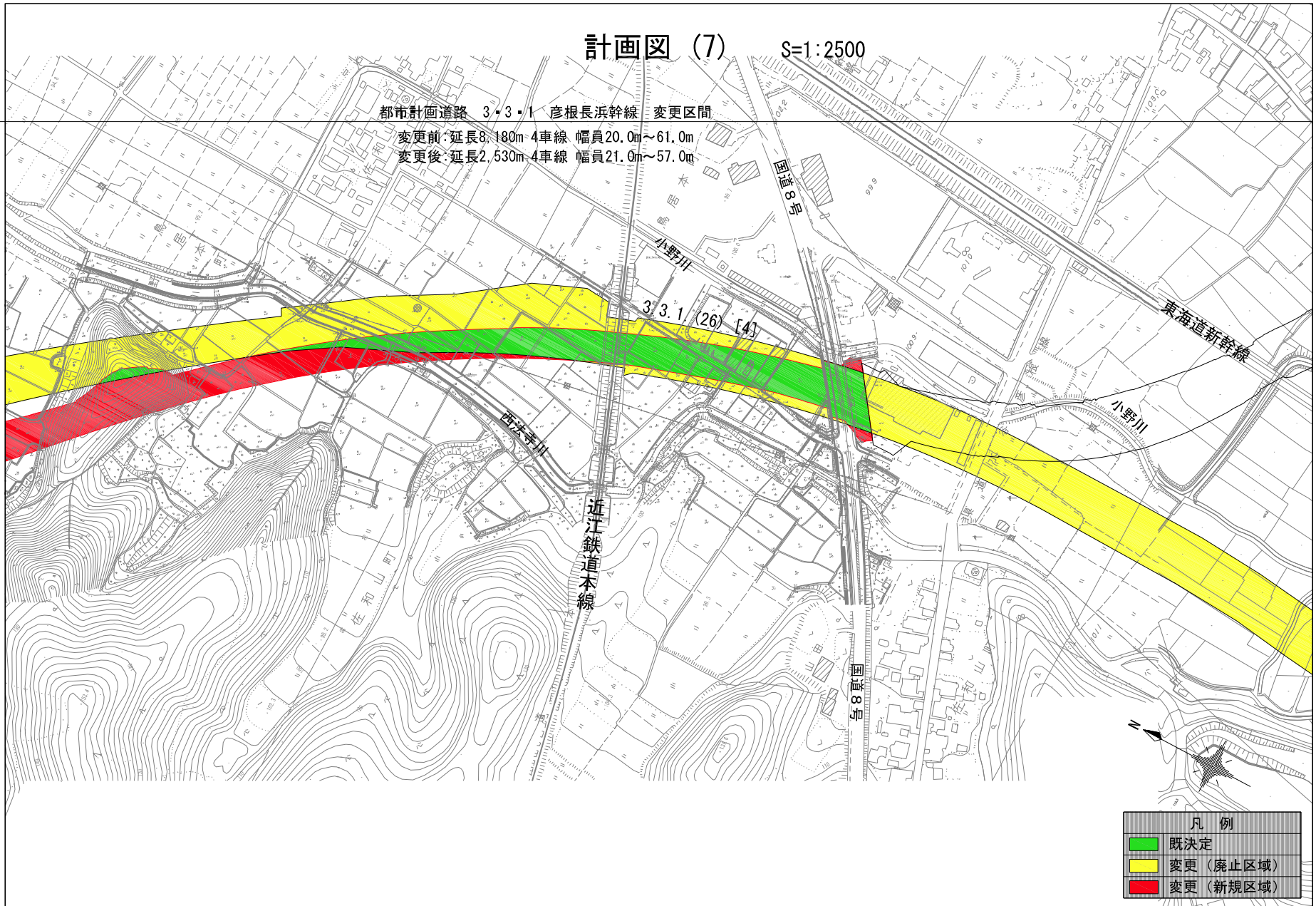
計画図 (7)

S=1:2500

都市計画道路 3・3・1 彦根長浜幹線 変更区間

変更前：延長8,180m 4車線 幅員20.0m～61.0m

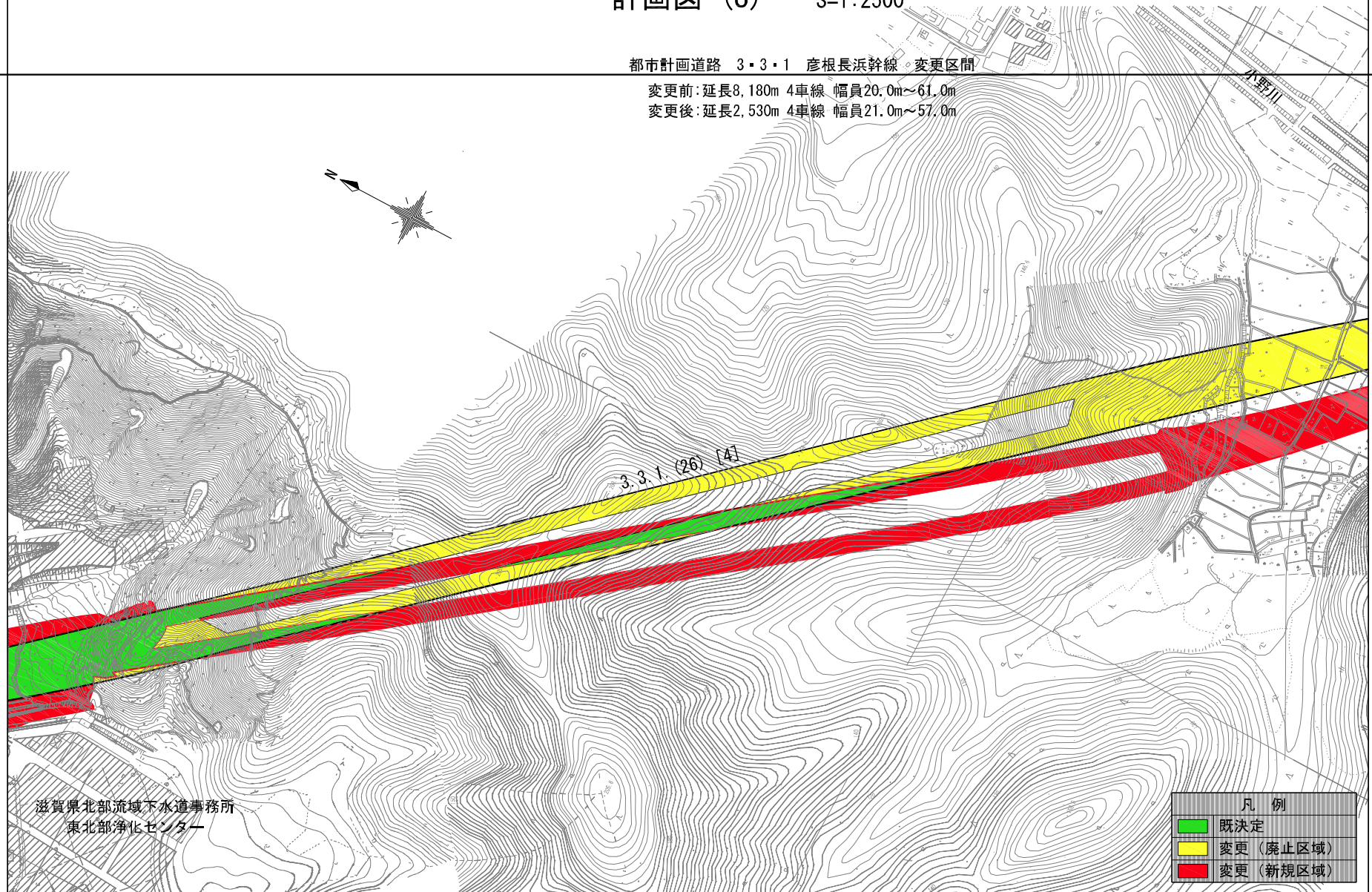
変更後：延長2,530m 4車線 幅員21.0m～57.0m



計画図 (8) S=1:2500

都市計画道路 3・3・1 彦根長浜幹線 変更区間

変更前:延長8,180m 4車線 幅員20.0m~61.0m
変更後:延長2,530m 4車線 幅員21.0m~57.0m

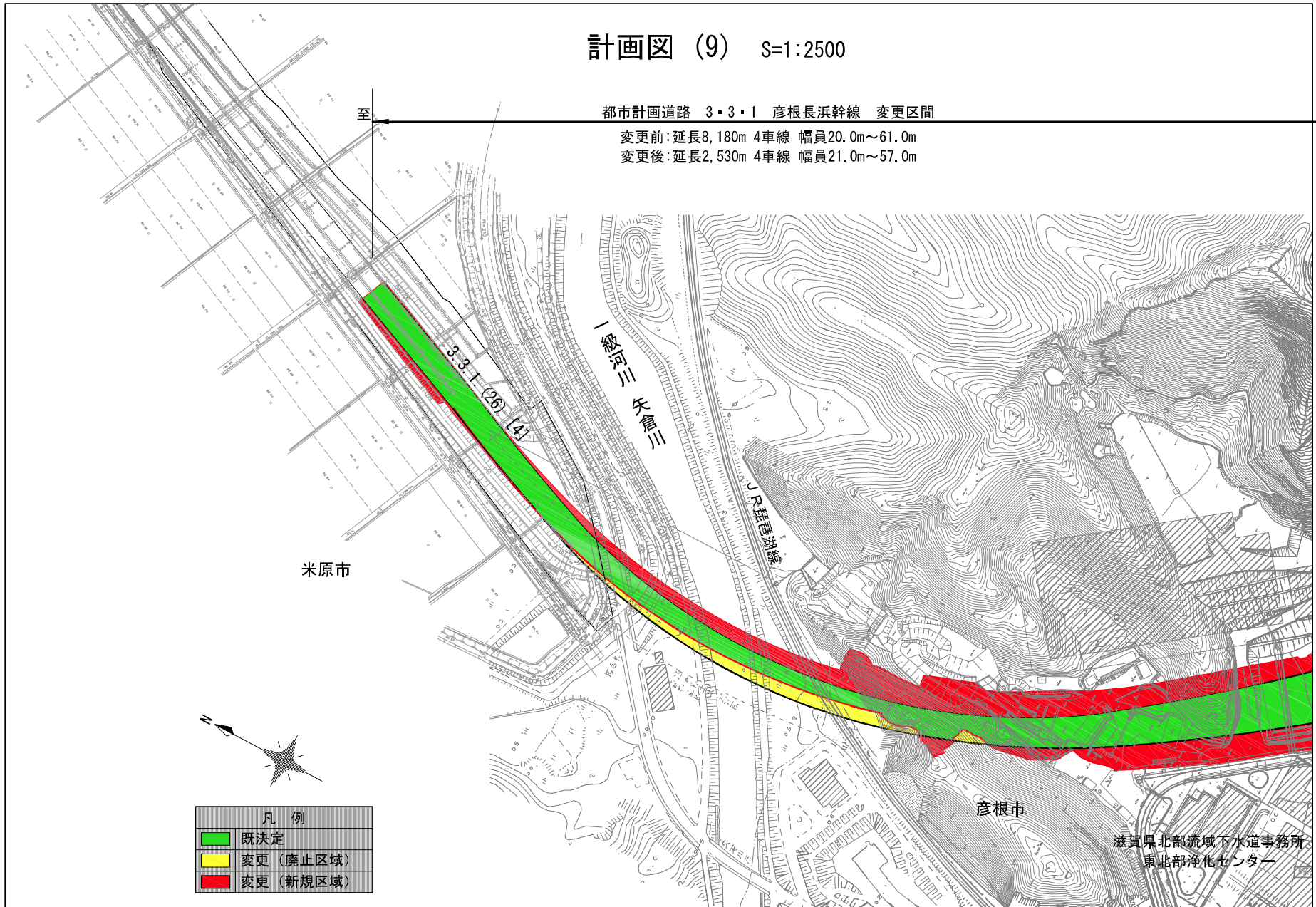


計画図 (9) S=1:2500

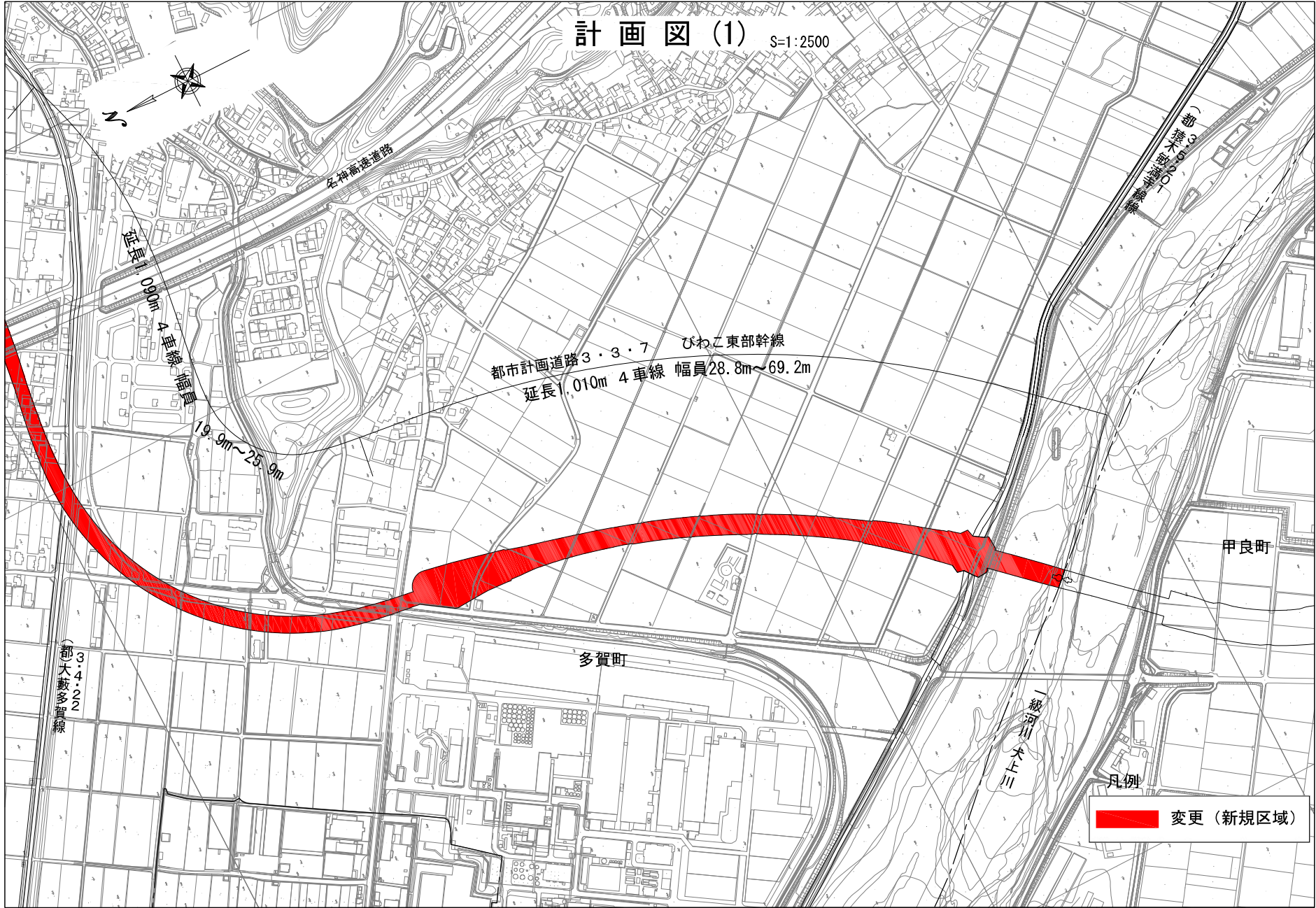
都市計画道路 3・3・1 彦根長浜幹線 変更区間

変更前:延長8,180m 4車線 幅員20.0m~61.0m

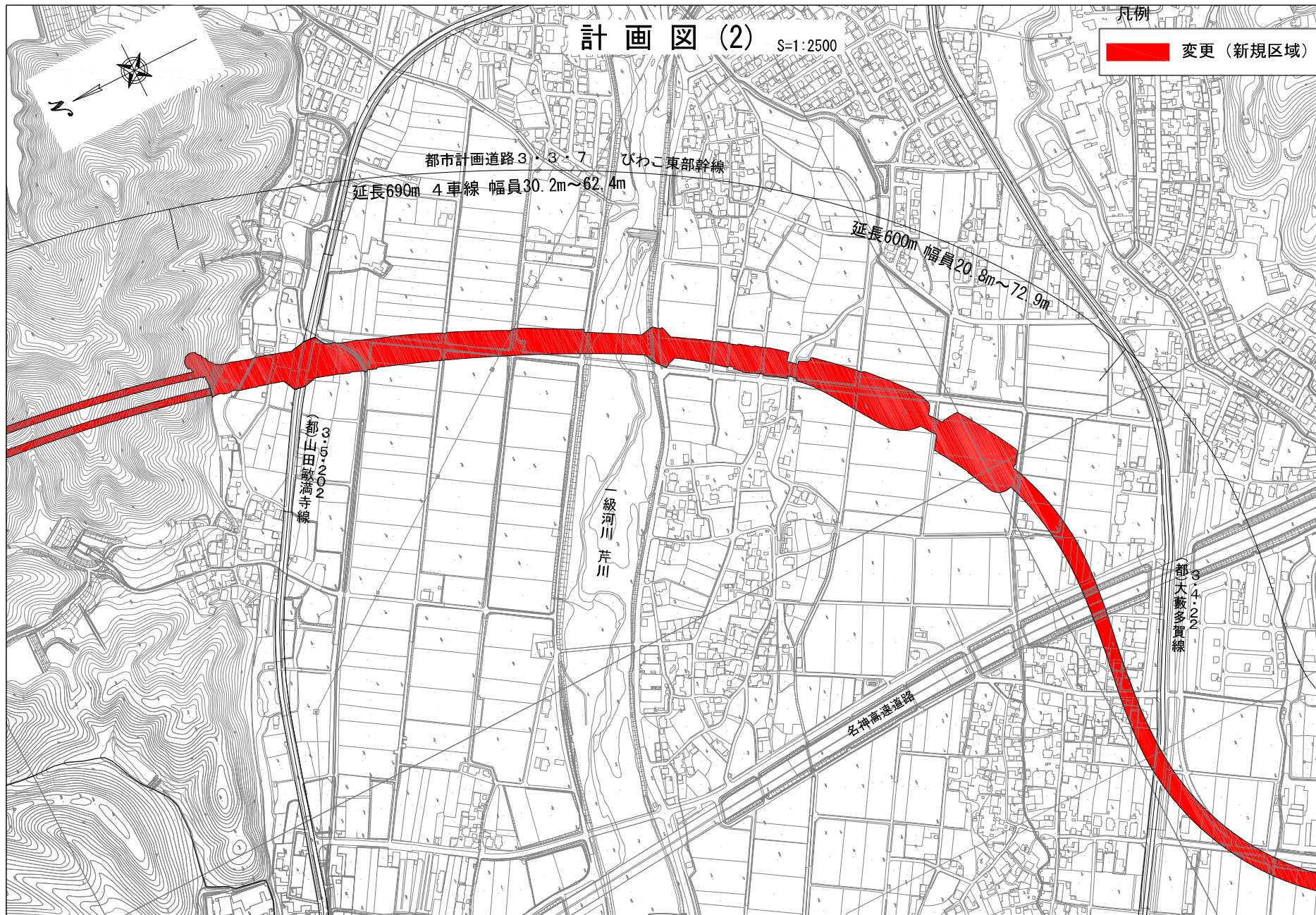
変更後:延長2,530m 4車線 幅員21.0m~57.0m



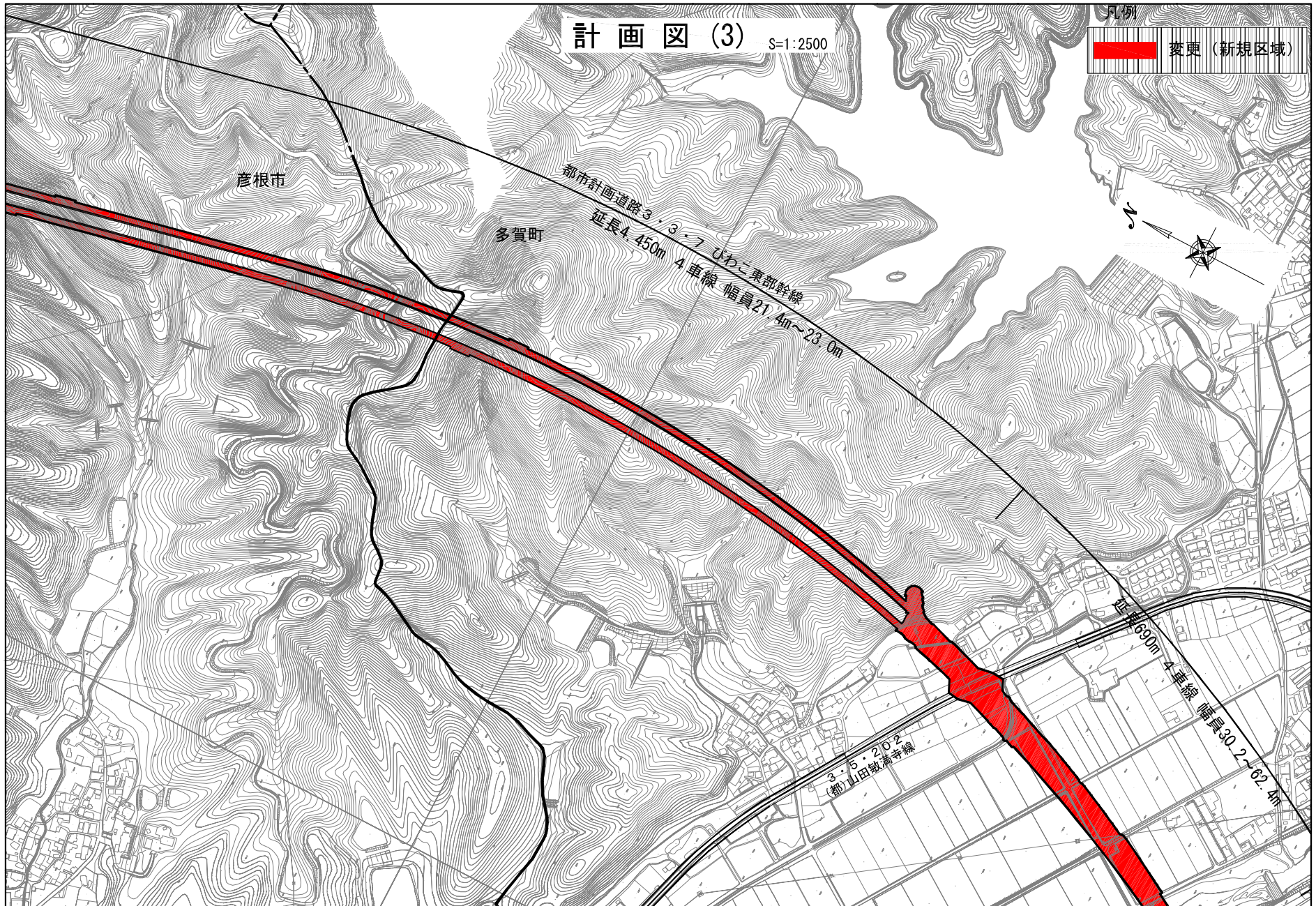
凡例	
■	既決定
■	変更 (廃止区域)
■	変更 (新規区域)



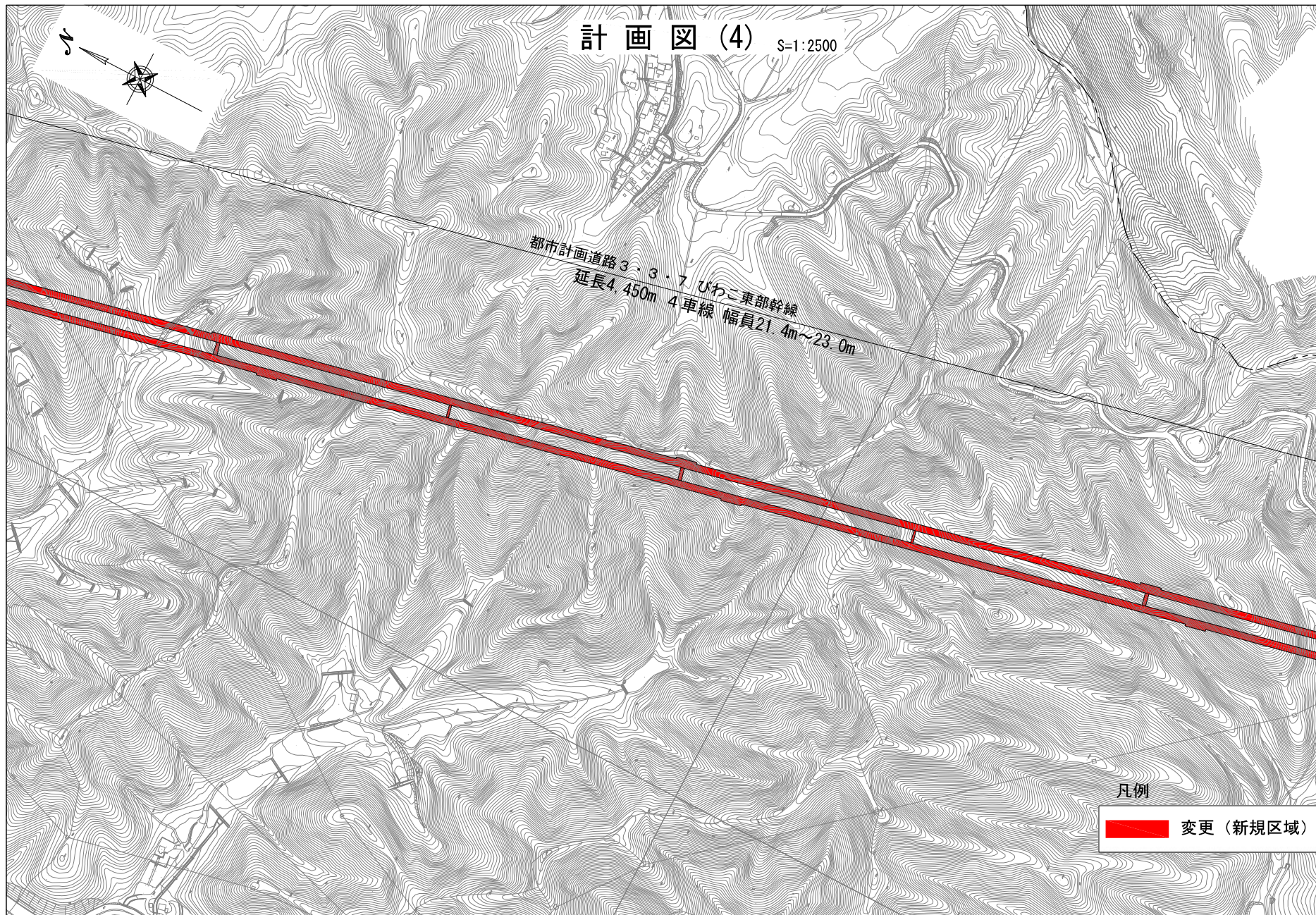
びわこ東部幹線彦根長浜 (1/5)



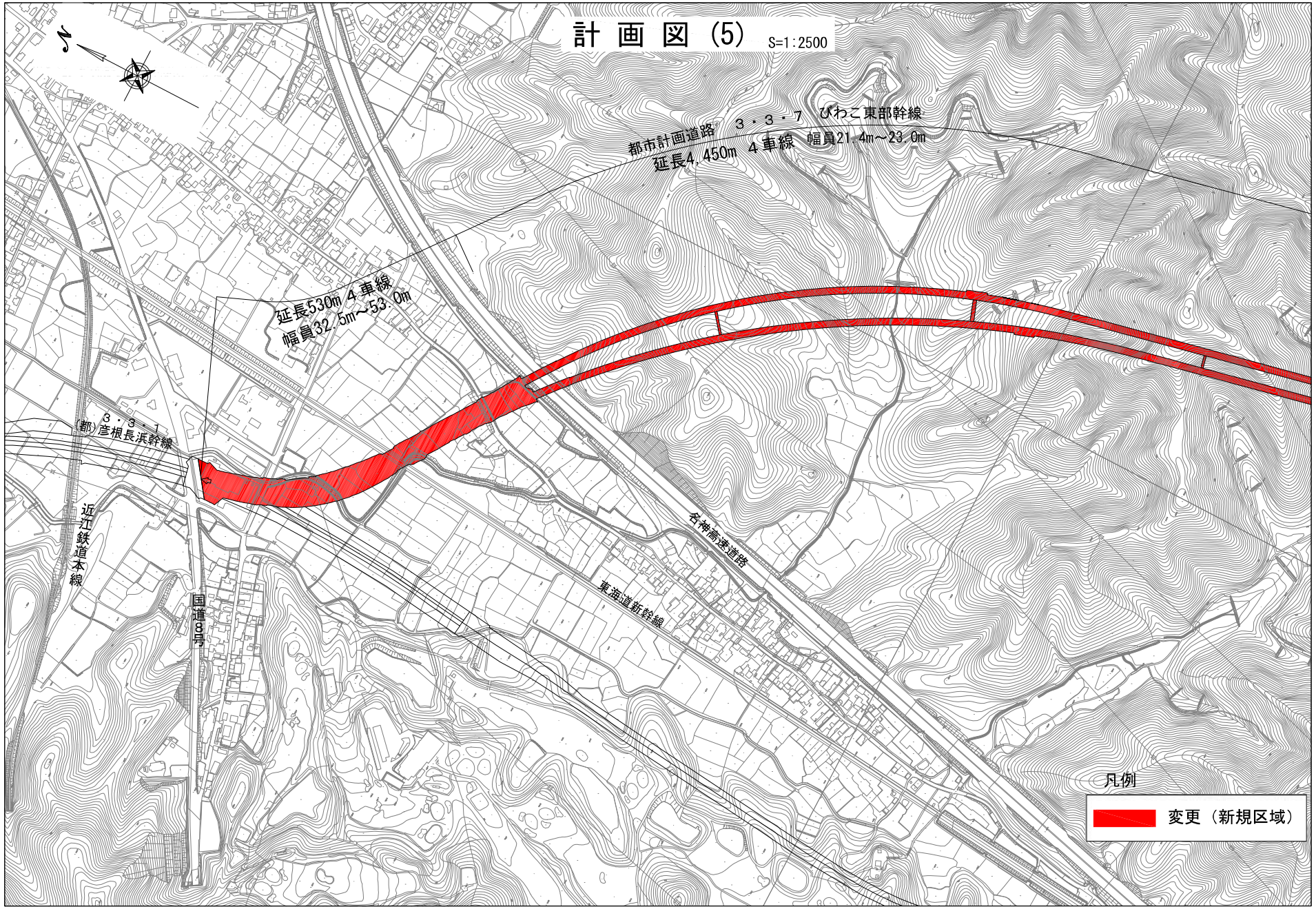
びわこ東部幹線彦根長浜 (2/5)



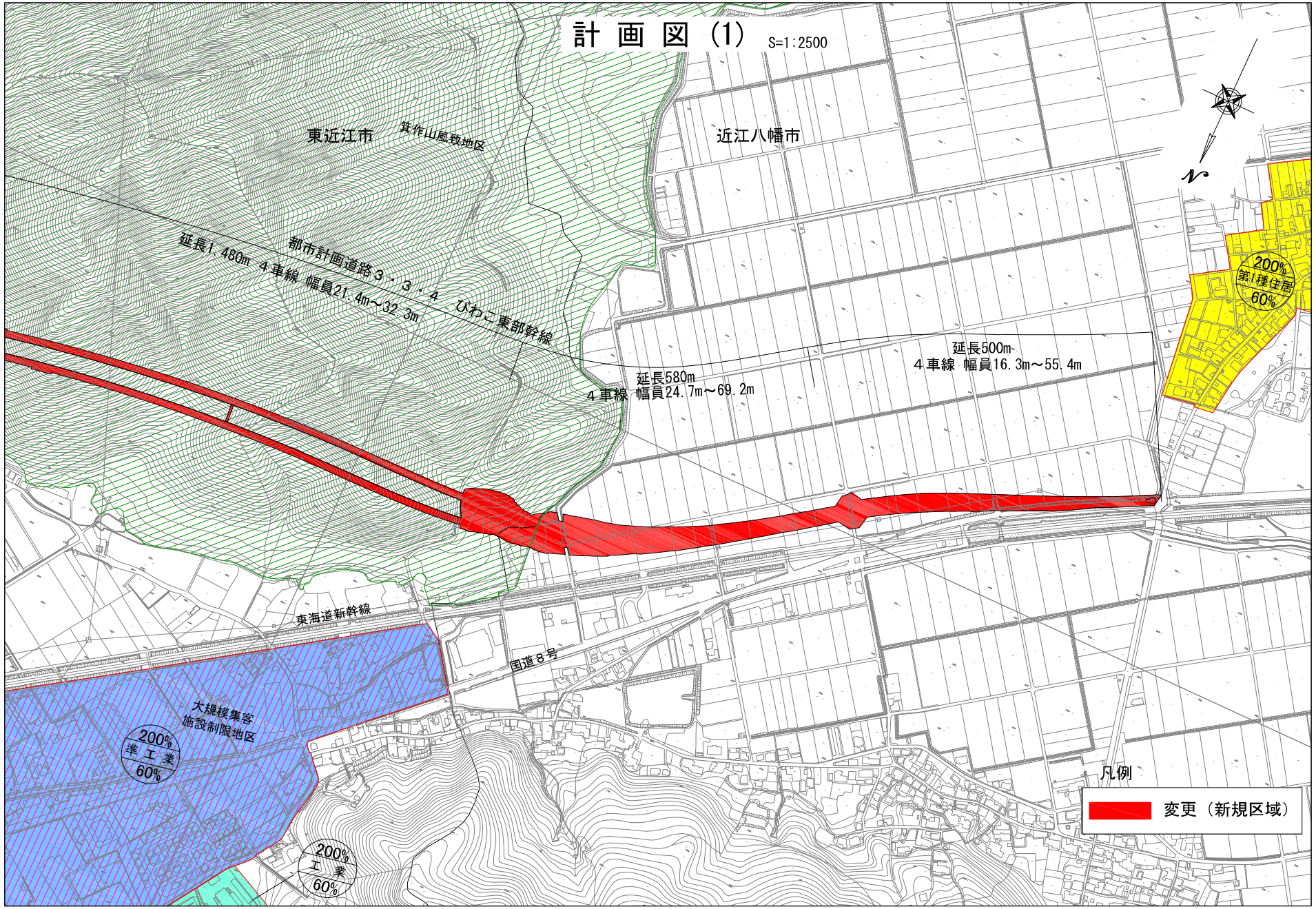
びわこ東部幹線彦根長浜 (3/5)



びわこ東部幹線彦根長浜 (4/5)

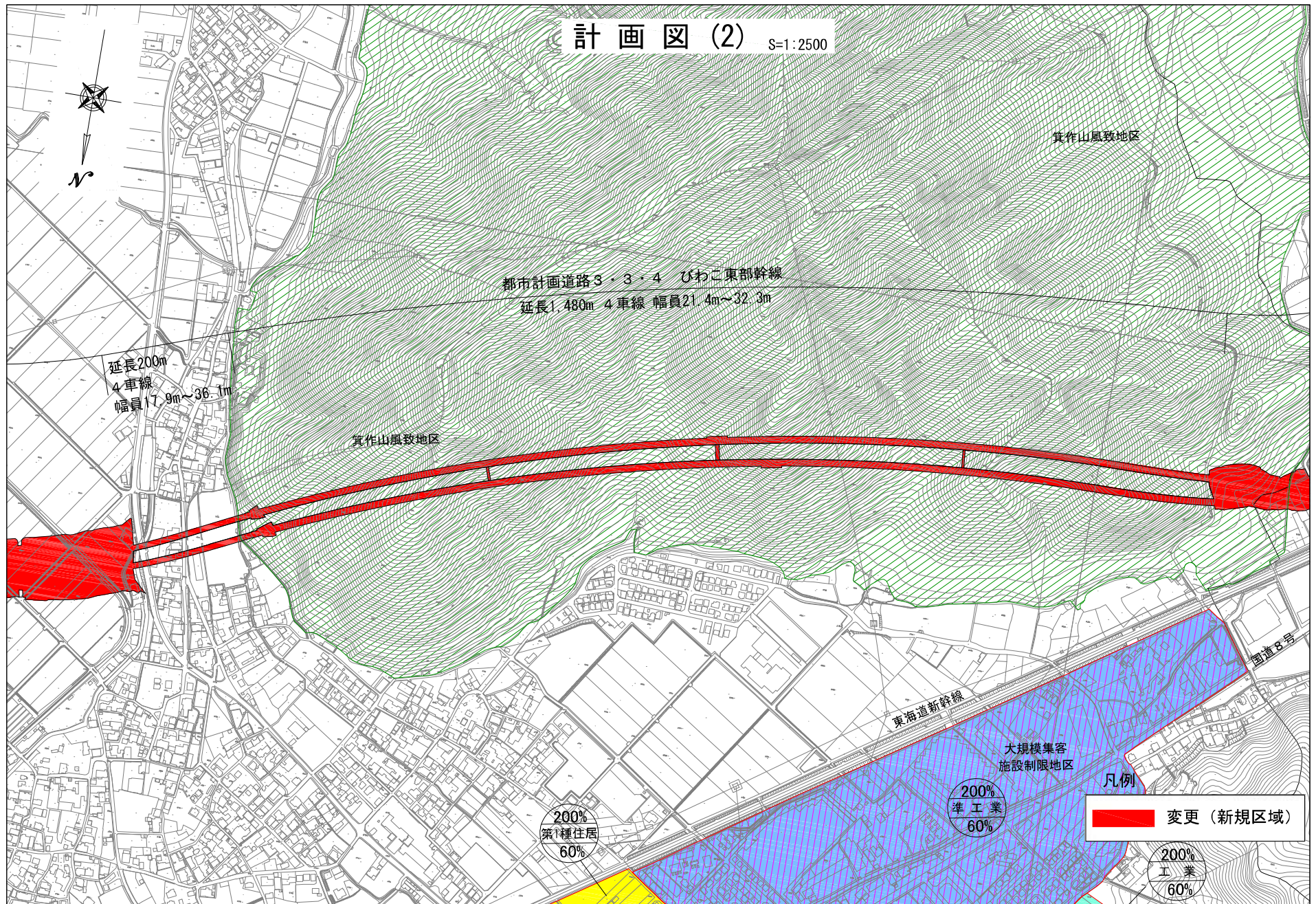


びわこ東部幹線彦根長浜 (5/5)

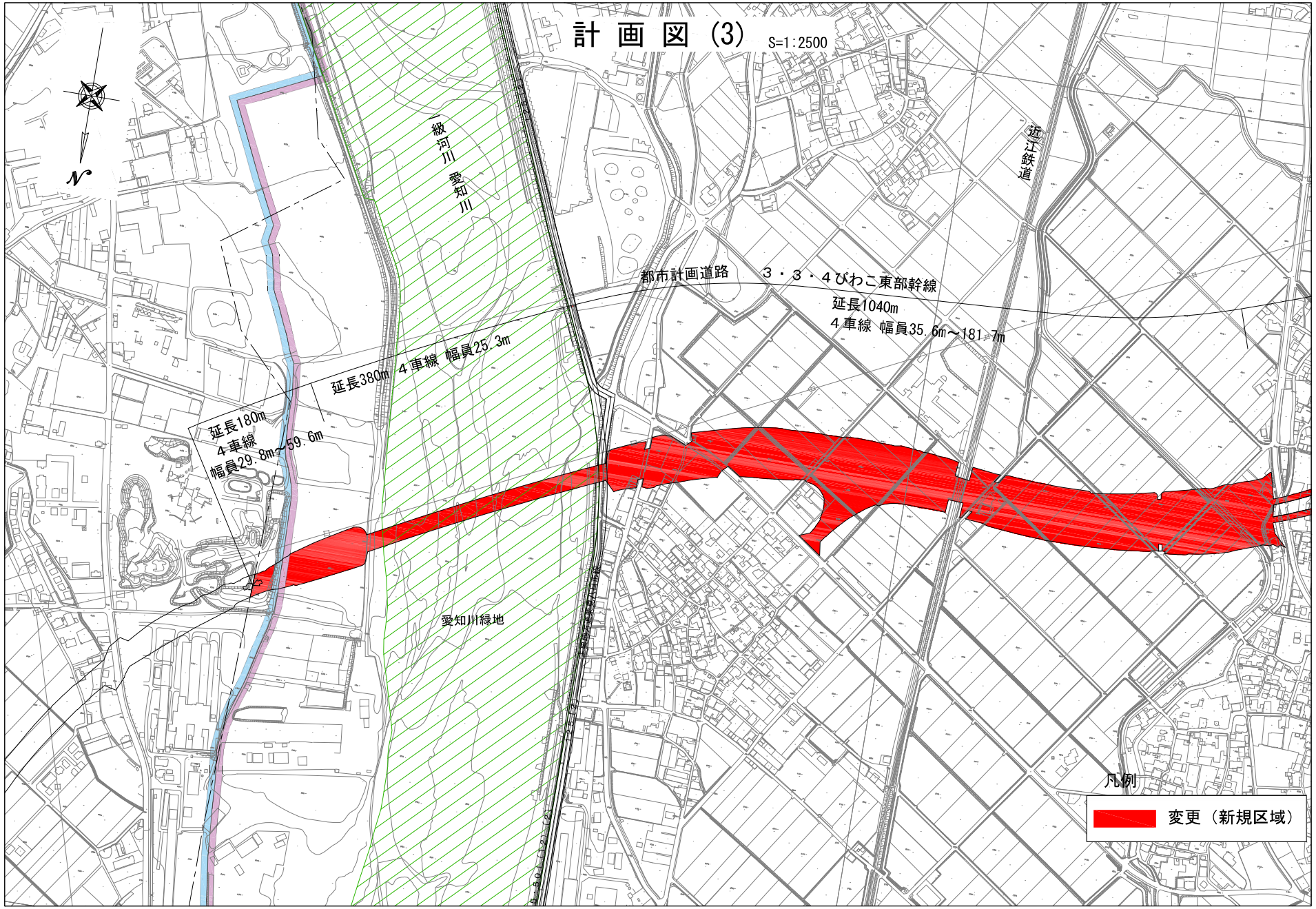


びわこ東部幹線近八 (1/3)

計画図(2) S=1:2500



びわこ東部幹線近八 (2/3)



びわこ東部幹線近八 (3/3)

都市計画決定に係る手続きの流れ

計画段階評価を実施（平成28年度～）

概略計画（高架構造・車線数等）

環境影響評価法の流れ

方法書の作成（第5条）

R2年8月20日

公告・縦覧（方法書）（第7条）
説明会の開催（第7条の2）

R2年8月25日～9月24日

市長の意見

住民等の意見

知事の意見

R2年12月24日

環境アセスメントの方法の決定（第10条）

環境調査（第12条）
準備書の作成（第14条）

公告・縦覧（準備書）（第16条）
説明会の開催（第17条）

R5年9月29日
～10月30日

評価書の作成（第21条の2）

評価書の公告・縦覧（第27条）

都市計画法の流れ

都市計画案の立案

地元説明会の開催

R4年3月18日
～5月24日

市町原案の提出（第15条の2）

R5年4月17日
～5月15日

県案作成に係る公聴会の開催（第16条）

R5年6月17日
～7月8日

県都市計画案の作成（第15条の2）

公告・縦覧（都市計画案）（第17条）

R5年9月29日
～10月30日

県都市計画審議会（第18条）

本日：R7/11/7

都市計画の告示・縦覧（第20条）

同時

都市計画決定に係る手続きの流れ 詳細ver

