

第 185 回

滋賀県都市計画審議会

【資 料】

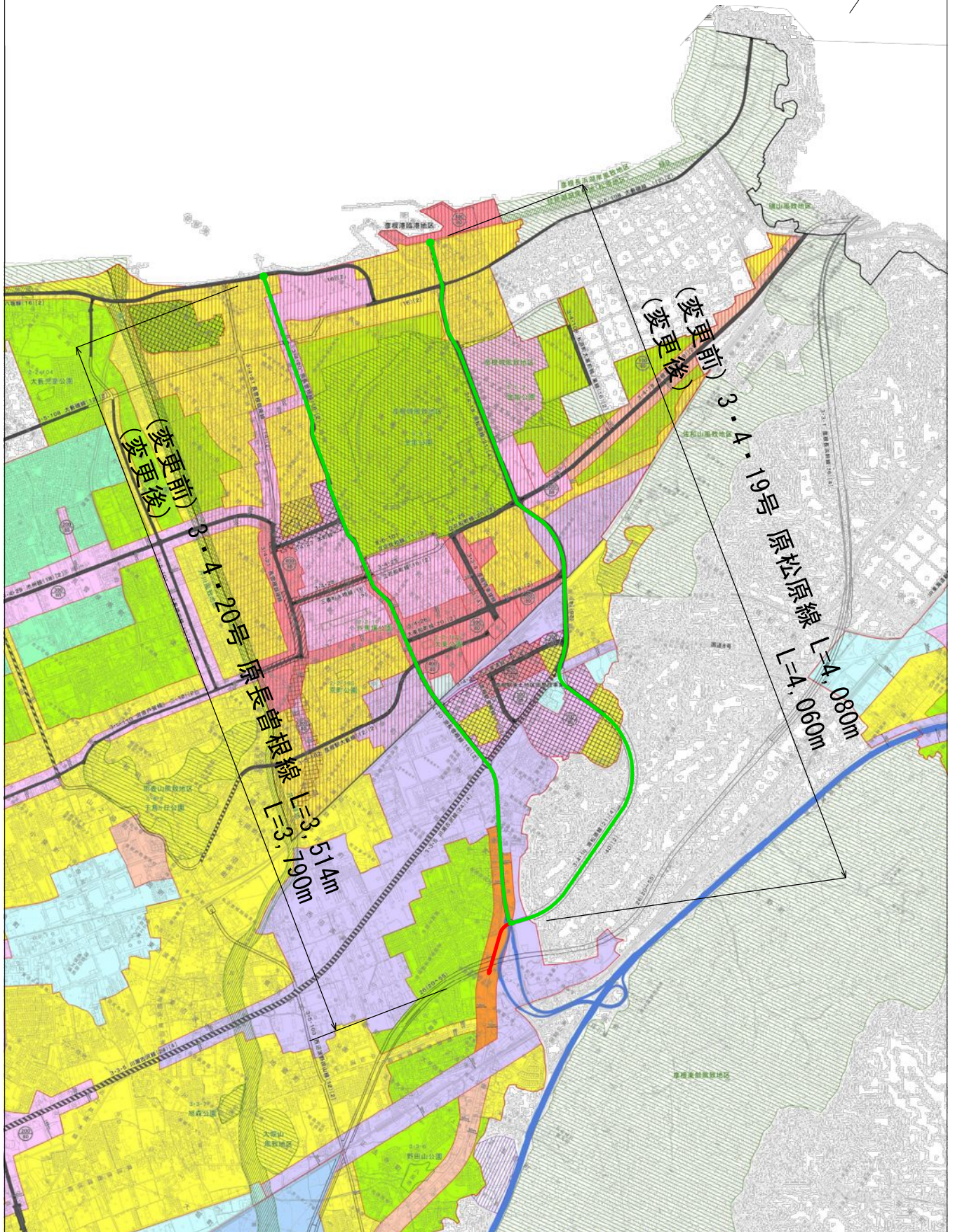
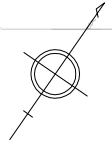
議第1号

彦根長浜都市計画道路の変更について

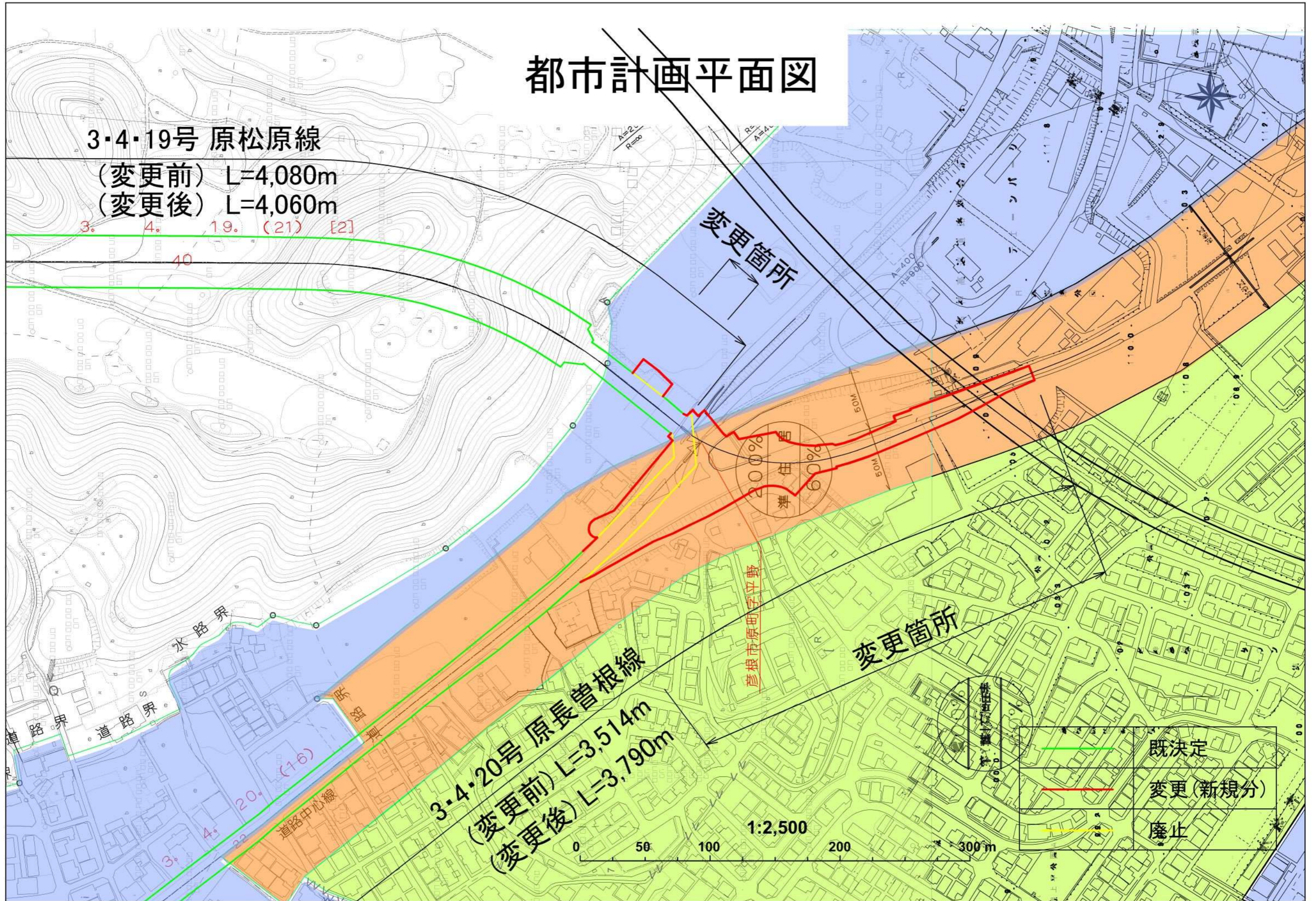
1. 総括図
2. 計画図
3. 横断図

總括圖

S=1:25,000



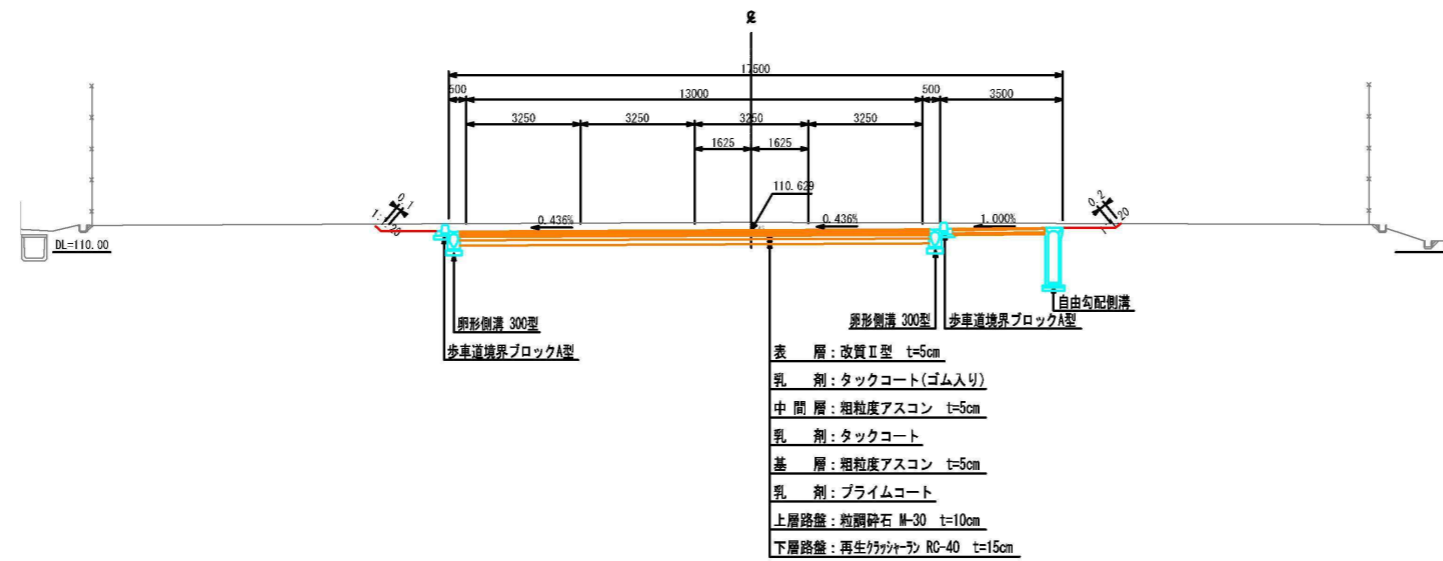
都市計画平面図



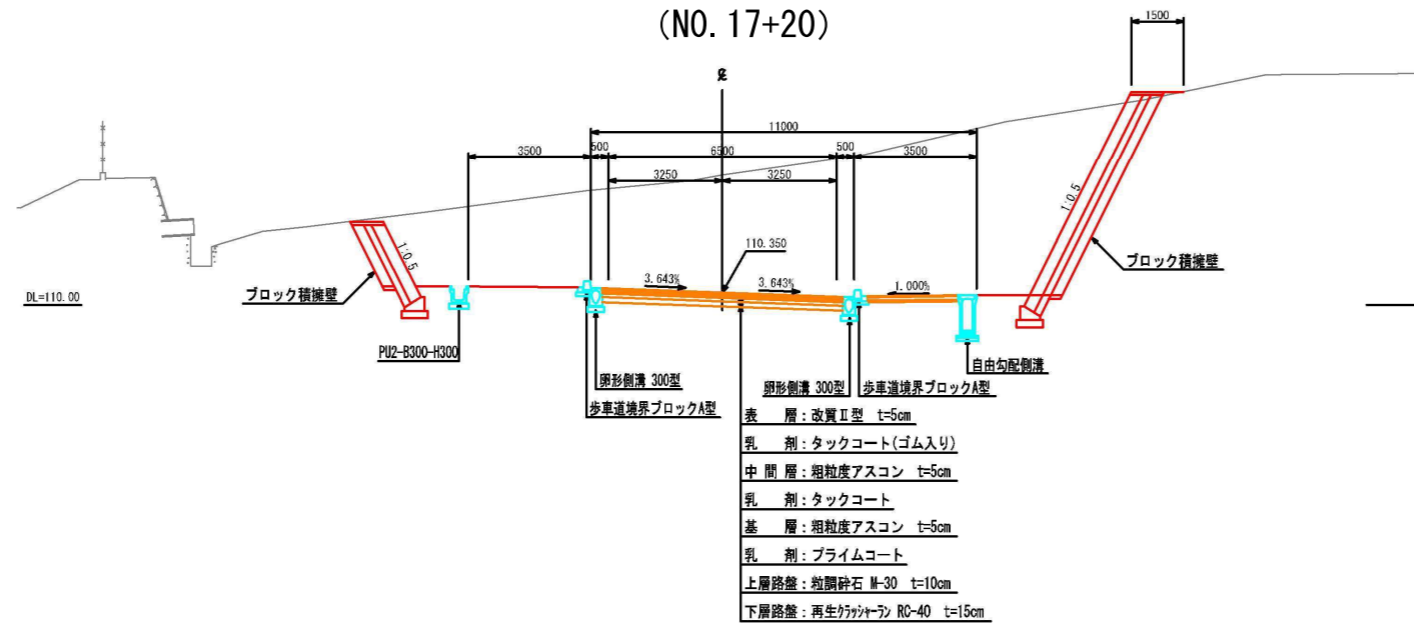
3・4・19号原松原線 標準横断図

原松原線 (※道路本線部分のみ)
一般部
(NO. 17+83)

DL=110.00

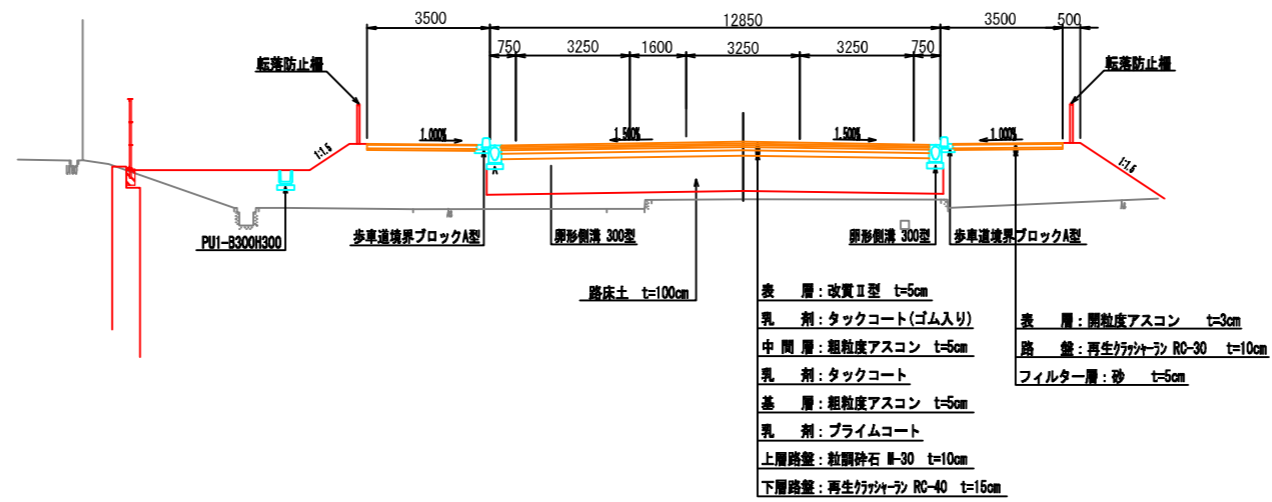


原松原線
トンネル口付近部
(NO. 17+20)



3・4・20号原長曾根線 標準横断図

国道306号
一般部
(NO. 3+25)



国道306号
IC付近部
(NO. 18+80)

