

計画図(1) S=1:2500

東近江市 箕作山風致地区

近江八幡市

延長1,480m 4車線 幅員21.4m~32.3m
都市計画道路3・3・4
びわこ東部幹線

延長580m
4車線 幅員24.7m~69.2m

延長500m
4車線 幅員16.3m~55.4m

200%
第1種住居
60%

東海道新幹線

国道8号

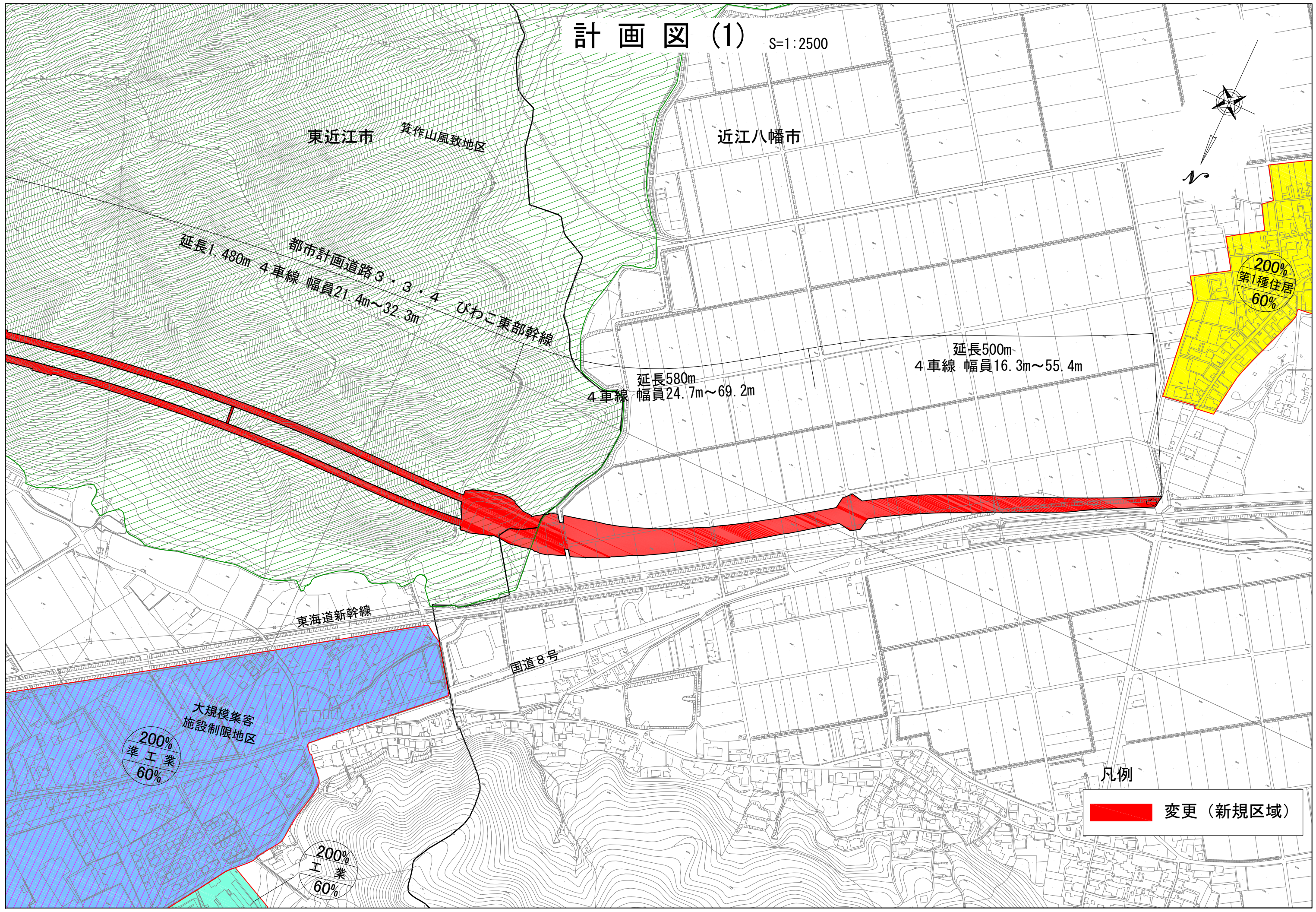
大規模集客
施設制限地区

200%
準工業
60%

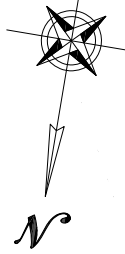
200%
工業
60%

凡例

変更(新規区域)



計画図(2) S=1:2500



箕作山風致地区

都市計画道路3・3・4 びわこ東部幹線
延長1,480m 4車線 幅員21.4m~32.3m

延長200m
4車線
幅員17.9m~36.1m

箕作山風致地区

東海道新幹線

大規模集客
施設制限地区

国道8号

凡例

変更(新規区域)

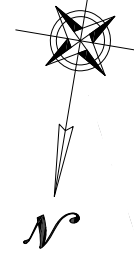
200%
第1種住居
60%

200%
準工業
60%

200%
工業
60%

計画図(3)

S=1:2500



一級河川
愛知川

近江鉄道

都市計画道路

3・3・4びわこ東部幹線

延長1040m
4車線 幅員35.6m~181.7m

延長380m 4車線 幅員25.3m

延長180m
4車線
幅員29.8m~59.6m

愛知川緑地

凡例



変更（新規区域）