

基礎調査結果(未指定)

新規区域指定

様式 1

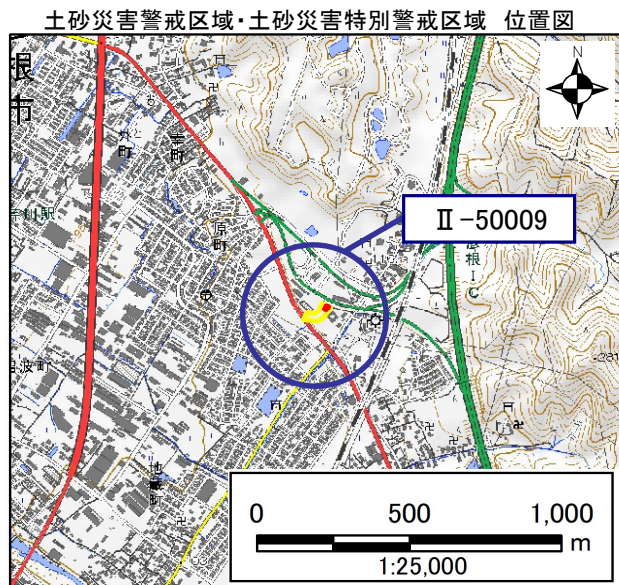
土砂災害特別警戒区域

告示年月日	平成 年 月 日
告示番号	滋賀県告示第 号

土砂災害警戒区域

告示年月日	平成 年 月 日
告示番号	滋賀県告示第 号

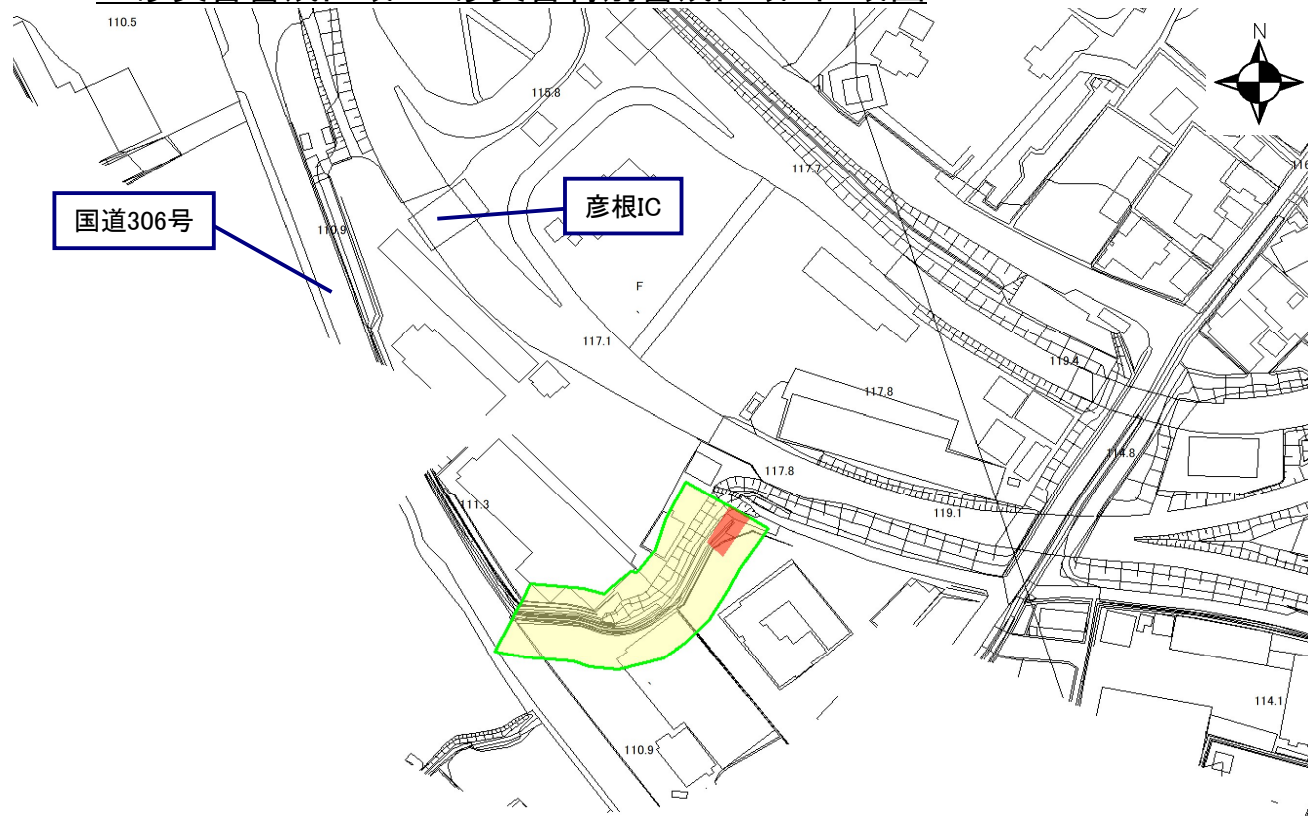
土砂災害警戒区域・土砂災害特別警戒区域 区域図



「測量法に基づく国土地理院長承認(複製) R 6JHf 128」
「本製品を複製する場合は、国土地理院の長の承認を得なければならない。」

自然現象の種類	急傾斜地の崩壊
区域番号	II-50009
区域の名称	原-2
区域の所在地	滋賀県彦根市原町

土砂災害警戒区域	
土砂災害特別警戒区域	



○ この区域図は、空中写真測量による地形図に、区域図を投影したものであり、一部異なって見える場合があります。
詳しくは、土木事務所にお尋ねください。

基礎調査結果(未指定)

新規区域指定

土砂災害警戒区域等設定図(オルソ画像)

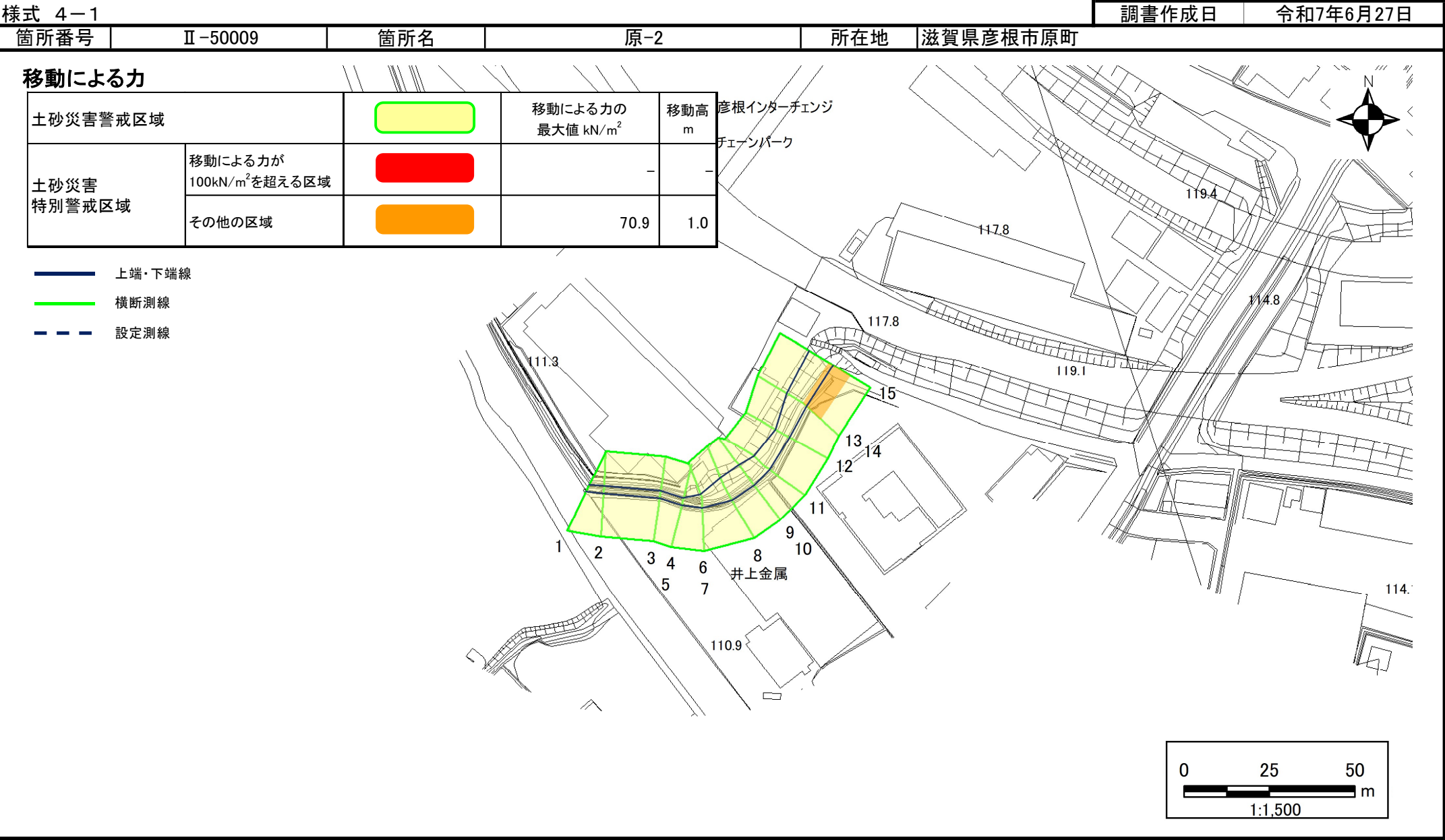
様式 2



基礎調査結果(未指定)

新規区域指定

土砂災害警戒区域等設定図



基礎調査結果(未指定)

新規区域指定

土砂災害警戒区域等設定図

