

基礎調査結果(未指定)

新規区域指定

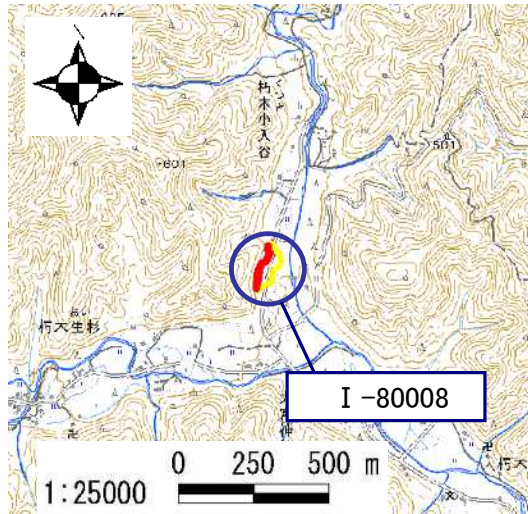
様式 1

| | | | |
|------------|----------|--|--|
| 土砂災害特別警戒区域 | | | |
| 告示年月日 | 令和 年 月 日 | | |
| 告示番号 | 滋賀県告示第 号 | | |

| | | | |
|----------|----------|--|--|
| 土砂災害警戒区域 | | | |
| 告示年月日 | 令和 年 月 日 | | |
| 告示番号 | 滋賀県告示第 号 | | |

土砂災害警戒区域・土砂災害特別警戒区域 区域図

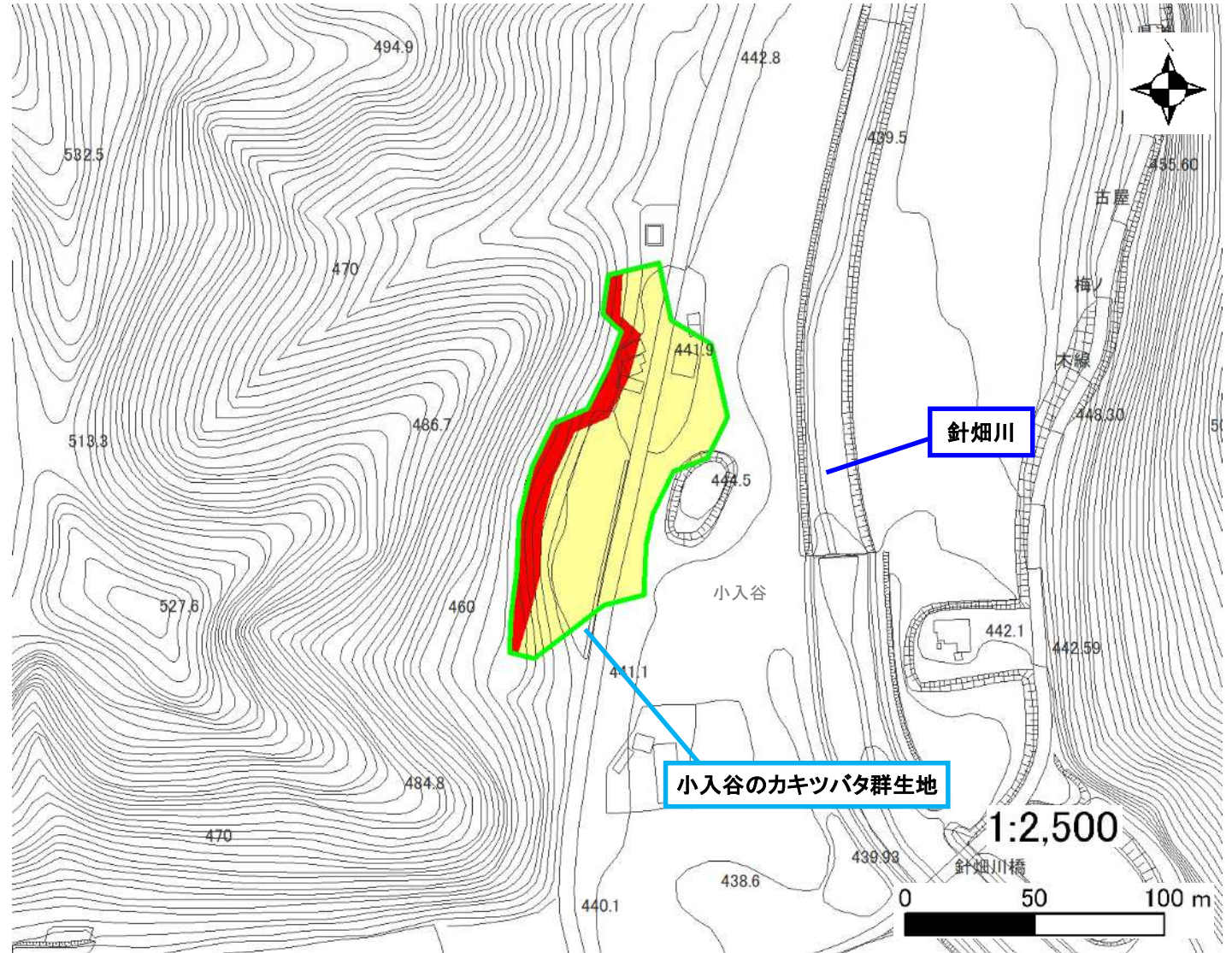
土砂災害警戒区域・土砂災害特別警戒区域 位置図



「測量法に基づく国土地理院長承認(複製)R7JHf74」
「本製品を複製する場合には、国土地理院の長の承認を得なければならない。」

| | |
|---------|----------|
| 自然現象の種類 | 急傾斜地の崩壊 |
| 区域番号 | I-80008 |
| 区域の名称 | 小入谷(6) |
| 区域の所在地 | 高島市朽木小入谷 |

| | |
|------------|--|
| 土砂災害警戒区域 | |
| 土砂災害特別警戒区域 | |



○ この区域図は、空中写真測量による地形図に、実測による区域図を投影したものであり、一部異なって見える場合があります。
詳しくは、土木事務所にお尋ねください。

基礎調査結果(未指定)

新規区域指定

土砂災害警戒区域等設定図(オルソ画像)

様式 2

調書作成日

令和7年7月31日

箇所番号

I-80008

箇所名

小入谷(6)

所在地

高島市朽木小入谷



基礎調査結果(未指定)

新規区域指定

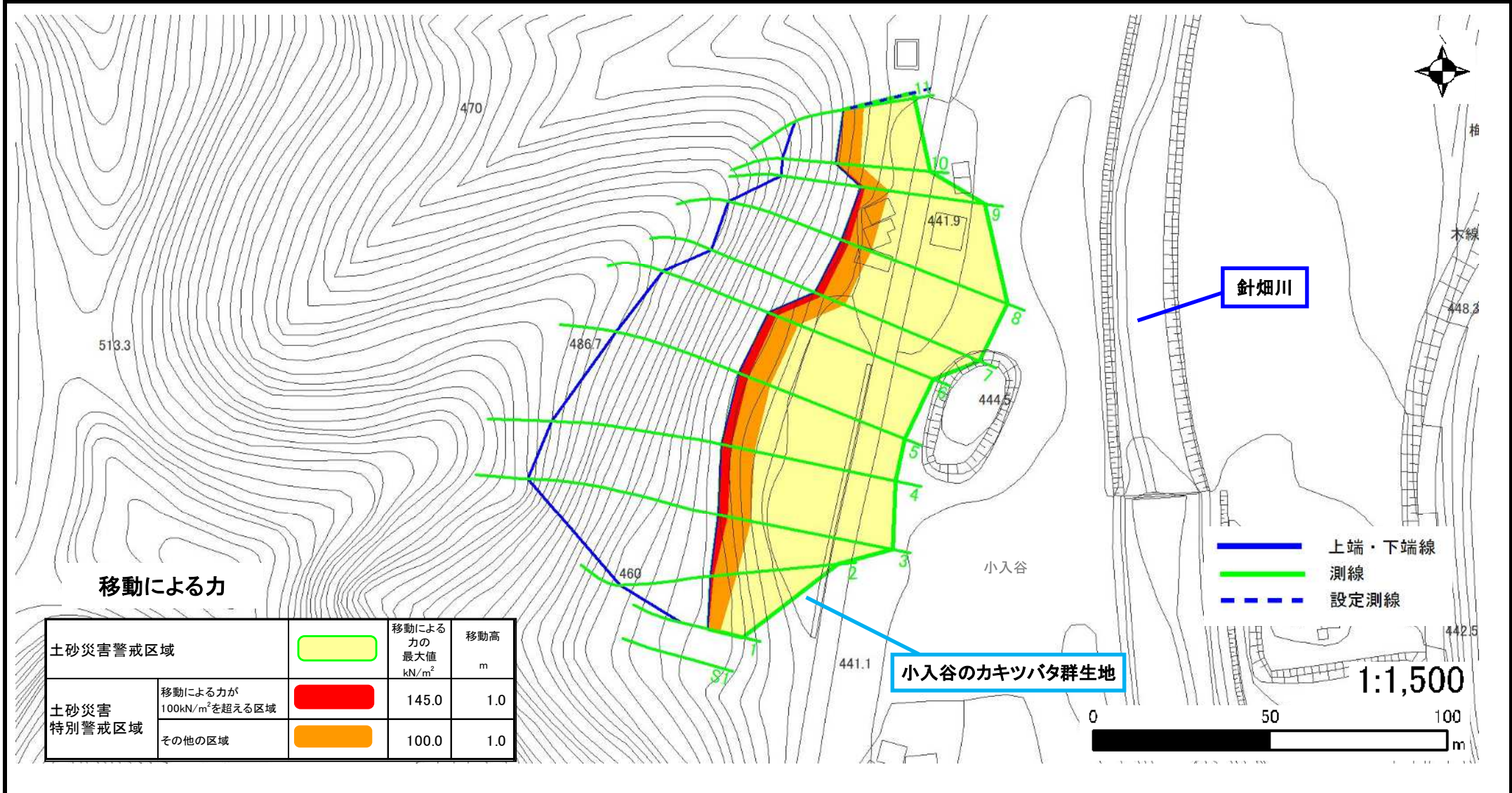
土砂災害警戒区域等設定図

様式 4-1

調査作成日

令和7年7月31日

箇所番号 I-80008 箇所名 小入谷(6) 所在地 高島市朽木小入谷



基礎調査結果(未指定)

新規区域指定

土砂災害警戒区域等設定図

様式 4-2

調査作成日

令和7年7月31日

箇所番号 I-80008 箇所名 小入谷(6) 所在地 高島市朽木小入谷

