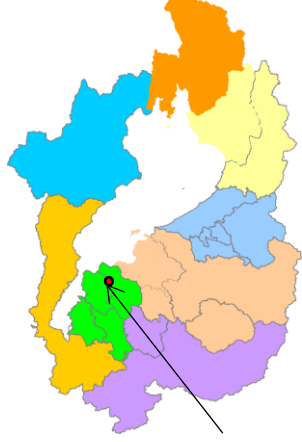
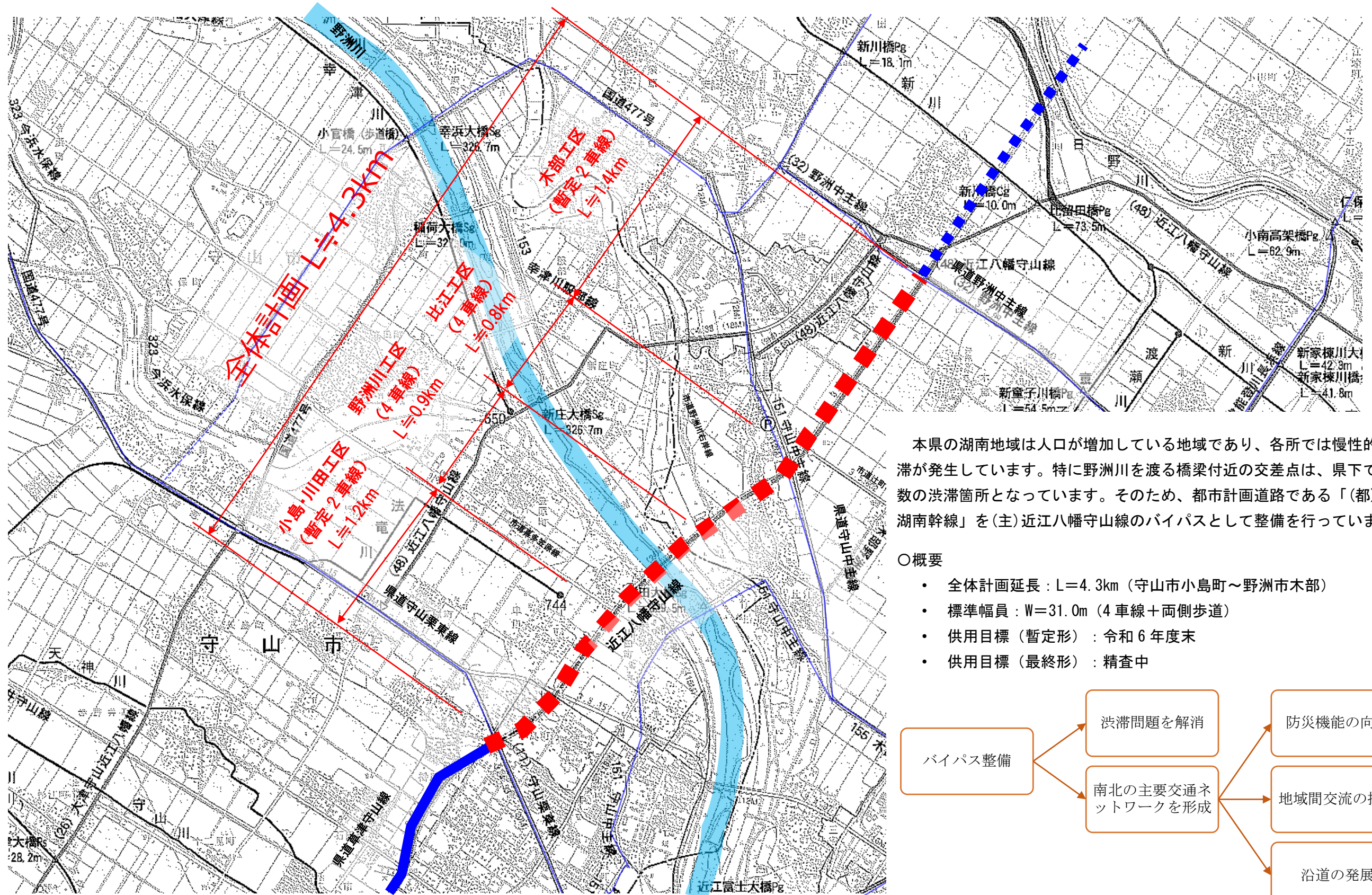


近江八幡守山線【(都)大津湖南幹線】事業の概要

位置図



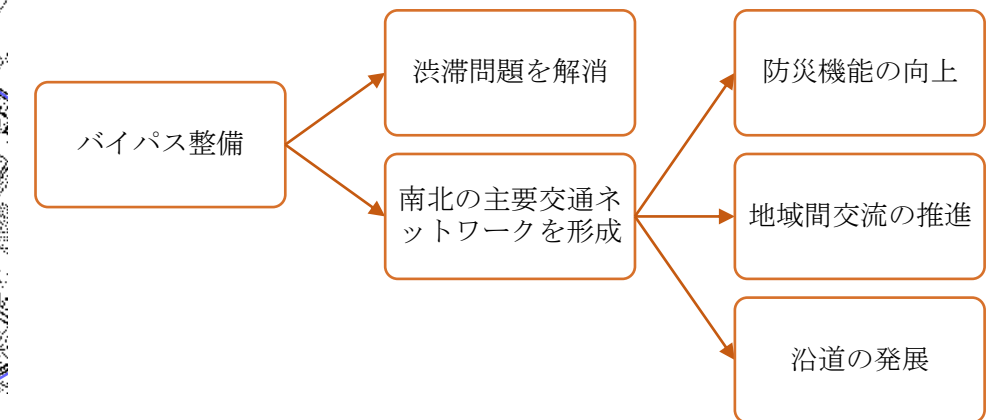
事業箇所



本県の湖南地域は人口が増加している地域であり、各所では慢性的な渋滞が発生しています。特に野洲川を渡る橋梁付近の交差点は、県下でも有数の渋滞箇所となっています。そのため、都市計画道路である「(都)大津湖南幹線」を(主)近江八幡守山線のバイパスとして整備を行っています。

○概要

- 全体計画延長：L=4.3km (守山市小島町～野州市木部)
- 標準幅員：W=31.0m (4車線+両側歩道)
- 供用目標 (暫定形)：令和6年度末
- 供用目標 (最終形)：精査中



小島・川田工区 施工状況



野洲川工区 施工状況 (1/2)



野洲川工区 施工状況 (2/2)



舗装工 完了
2024年12月撮影

比江工区 施工状況 (1/2)



比江工区 施工状況 (2/2)



舗装工 施工中
2024年10月撮影