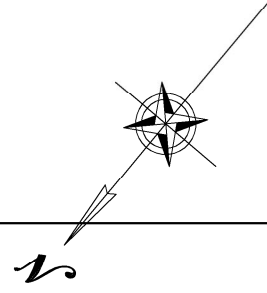
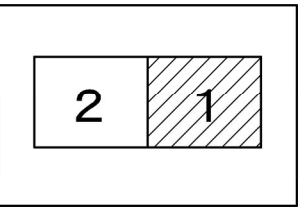


計画図：3・1・1 高島幹線(1) S=1:2500

凡例

■	: 既決定
■	: 変更(廃止区域)
■	: 変更(新規区域)



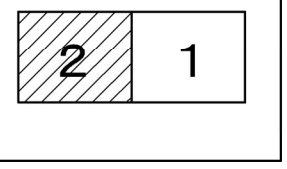
都市計画道路 3・1・1号 高島幹線 変更区間
変更前：延長3310m, 4車線, 幅員20.0~60.4m
変更後：延長3550m, 4車線, 幅員19.5~64.3m



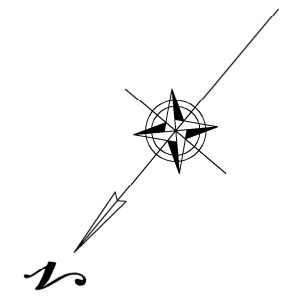
自

計画図：3・1・1 高島幹線(2) S=1:2500

- 凡例
- 既決定
 - 変更(廃止区域)
 - 変更(新規区域)



都市計画道路 3・1・1号 高島幹線 変更区間
変更前：延長3310m, 4車線, 幅員20.0~60.4m
変更後：延長3550m, 4車線, 幅員19.5~64.3m



至

