

土砂災害特別警戒区域

告示年月日 令和 6 年 8 月 27 日

告示番号 滋賀県告示第 276 号

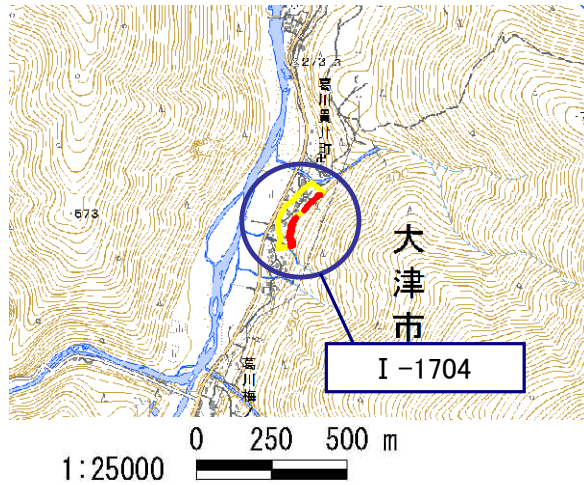
土砂災害警戒区域

告示年月日 令和 6 年 8 月 27 日

告示番号 滋賀県告示第 272 号

土砂災害警戒区域・土砂災害特別警戒区域 区域図

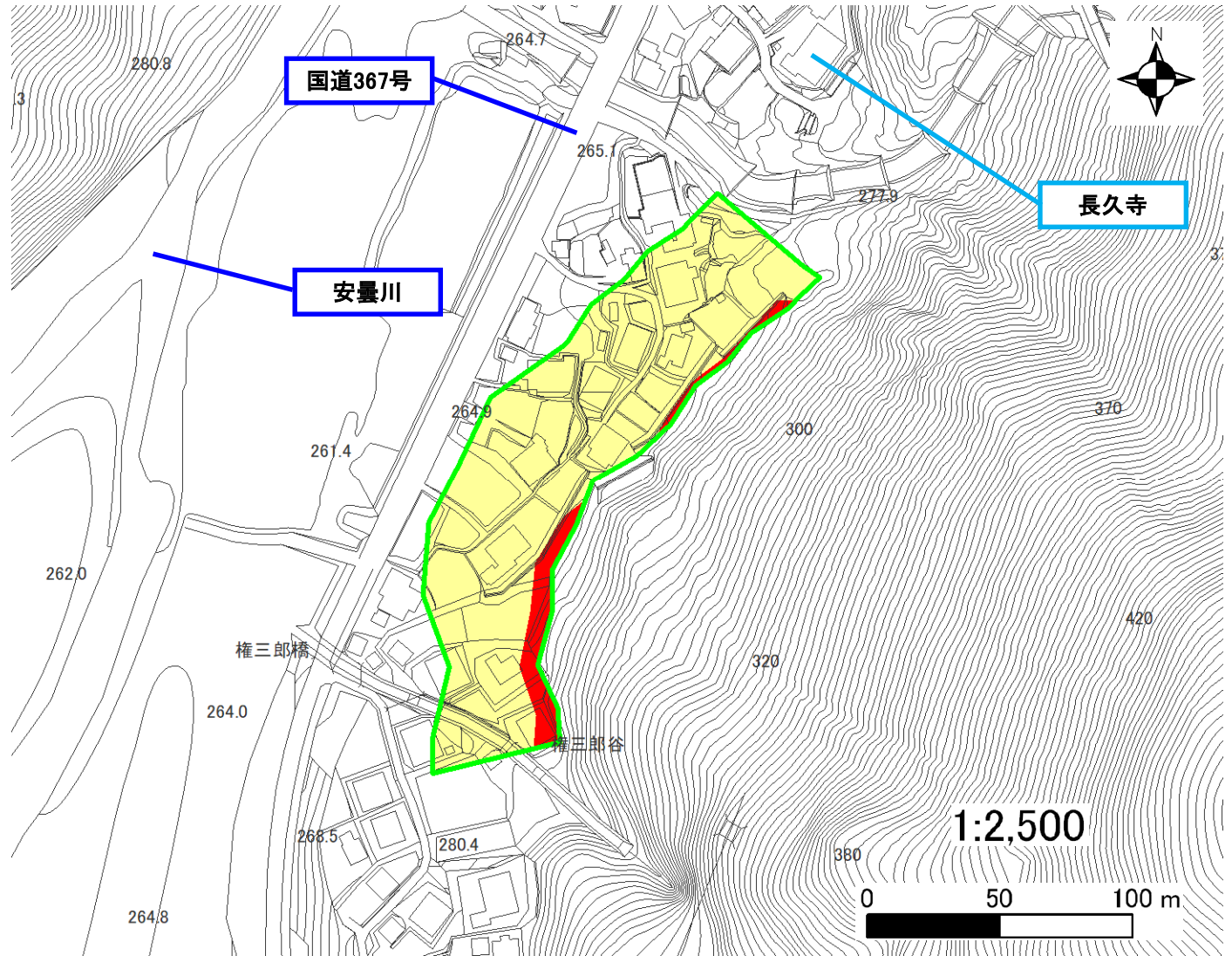
土砂災害警戒区域・土砂災害特別警戒区域 位置図



測量法に基づく国土地理院長承認(複製)R 4JHF 461
(本製品を複製する場合には、国土地理院の長の承認を得なければ
ならない。)

自然現象の種類	急傾斜地の崩壊
区域番号	I-1704
区域の名称	貫井
区域の所在地	滋賀県大津市葛川貫井町・梅ノ木町

土砂災害警戒区域	
土砂災害特別警戒区域	



○ この区域図は、空中写真測量による地形図に、実測による区域図を投影したものであり、一部異なって見える場合があります。
詳しくは、土木事務所にお尋ねください。

土砂災害警戒区域等設定図(オルソ画像)

様式 2

調書作成日

令和5年3月28日

箇所番号

I-1704

箇所名

貫井

所在地

滋賀県大津市葛川貫井町・梅ノ木町



安曇川

国道367号

長久寺

1:2,500

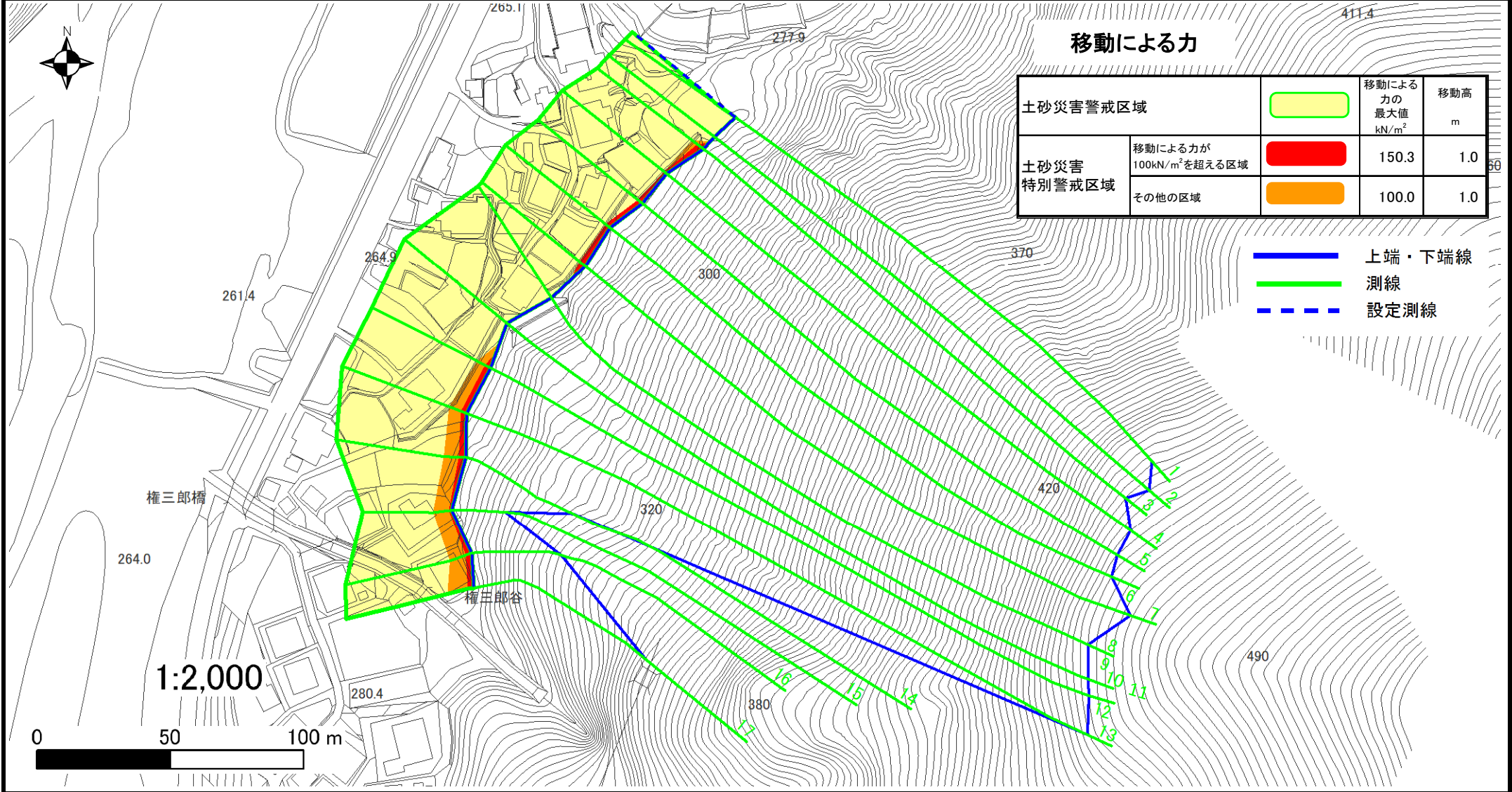
0 50 100 m

土砂災害警戒区域等設定図

様式 4-1

調査作成日 令和5年3月28日

箇所番号	I-1704	箇所名	貫井	所在地	滋賀県大津市葛川貫井町・梅ノ木町
------	--------	-----	----	-----	------------------



移動による力

土砂災害警戒区域	移動による力の最大値 kN/m^2	移動高 m
移動による力が 100kN/m^2 を超える区域	150.3	1.0
その他の区域	100.0	1.0

- 上端・下端線
- 測線
- - - 設定測線

土砂災害警戒区域等設定図

様式 4-2

調査作成日

令和5年3月28日

箇所番号	I-1704	箇所名	貫井	所在地	滋賀県大津市葛川貫井町・梅ノ木町
------	--------	-----	----	-----	------------------

