

土砂災害特別警戒区域

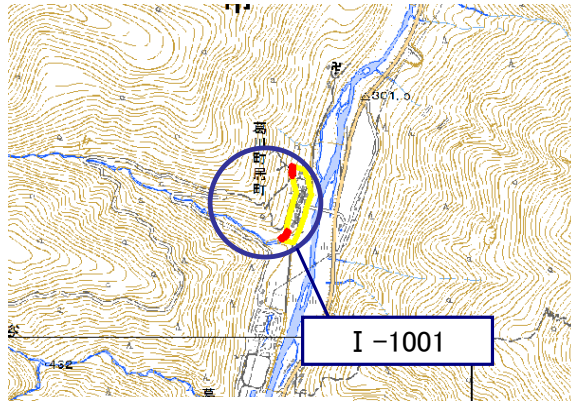
告示年月日 令和 6 年 8 月 27 日
告示番号 滋賀県告示第 276 号

土砂災害警戒区域

告示年月日 令和 6 年 8 月 27 日
告示番号 滋賀県告示第 272 号

土砂災害警戒区域・土砂災害特別警戒区域 区域図

土砂災害警戒区域・土砂災害特別警戒区域 位置図

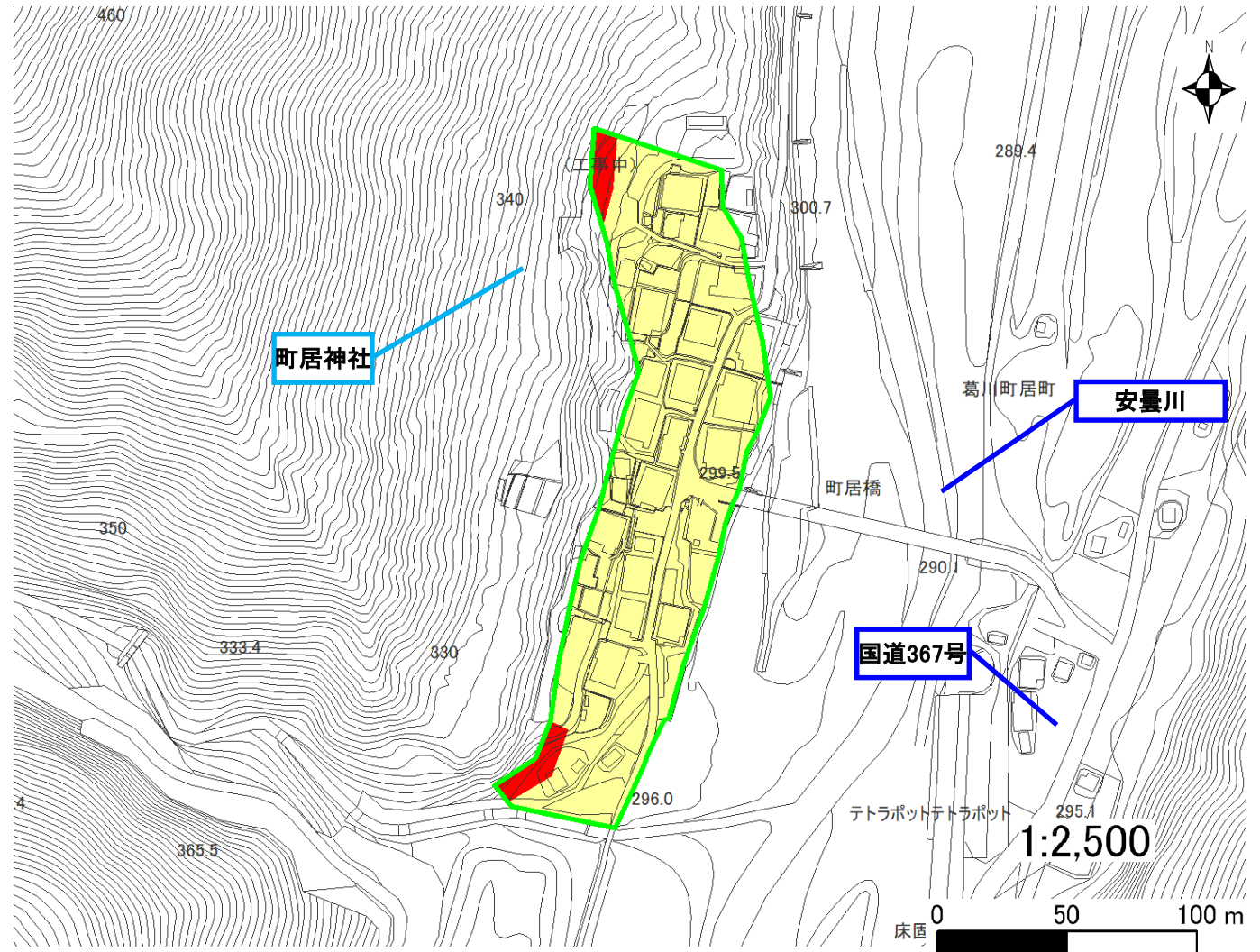


1:25000
0 250 500 m

測量法に基づく国土地理院長承認(複製)R 4JHF 461
(本製品を複製する場合には、国土地理院の長の承認を得なければなりません。)

自然現象の種類	急傾斜地の崩壊
区域番号	I-1001
区域の名称	町居
区域の所在地	滋賀県大津市葛川町居町

土砂災害警戒区域	
土砂災害特別警戒区域	



○ この区域図は、空中写真測量による地形図に、実測による区域図を投影したものであり、一部異なって見える場合があります。
詳しくは、土木事務所にお尋ねください。

土砂災害警戒区域等設定図(オルソ画像)

様式 2

調書作成日

令和5年3月28日

箇所番号

I-1001

箇所名

町居

所在地

滋賀県大津市葛川町居町



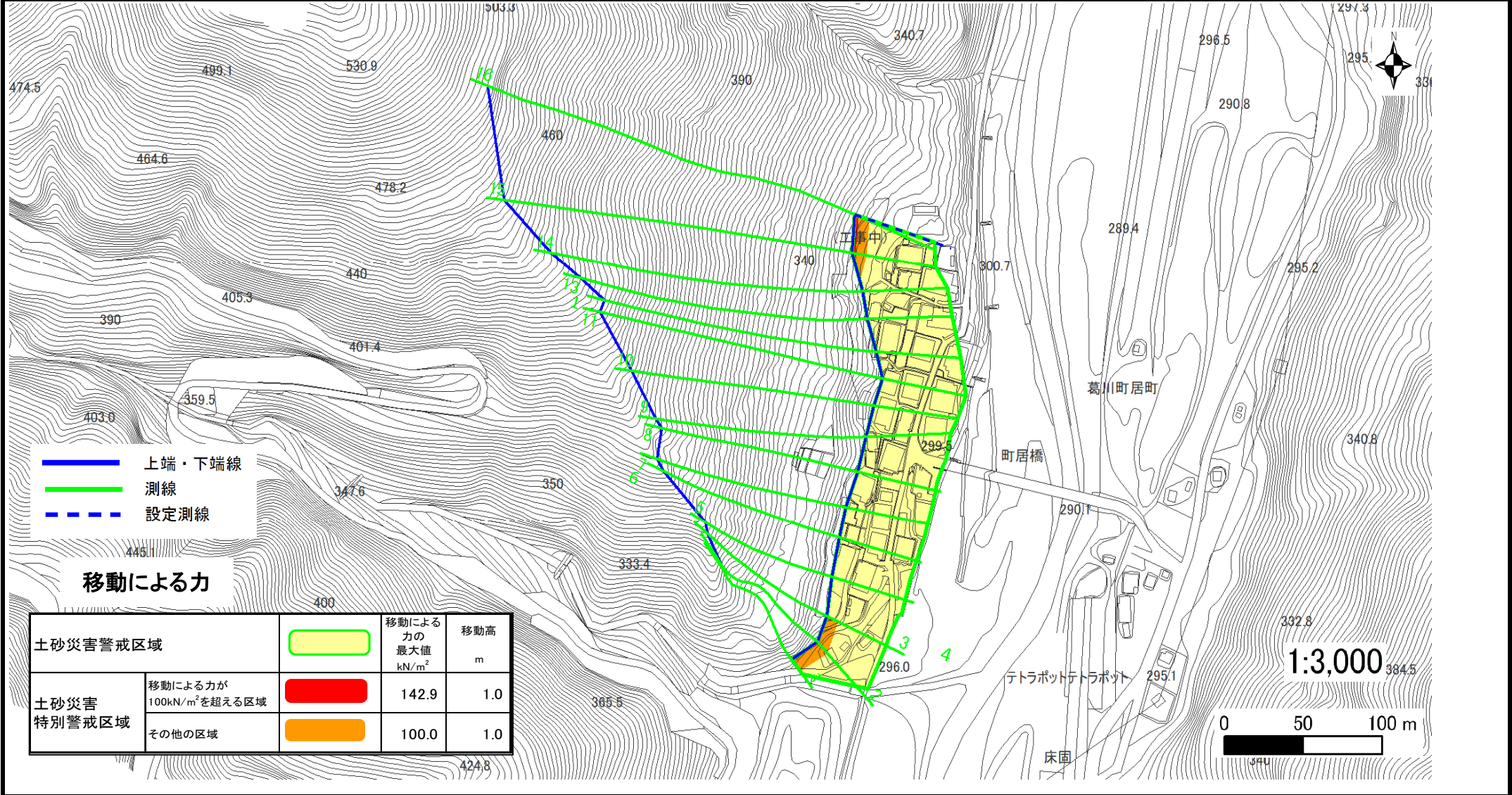
土砂災害警戒区域等設定図

様式 4-1

調査作成日

令和5年3月28日

箇所番号	I-1001	箇所名	町居	所在地	滋賀県大津市葛川町居町
------	--------	-----	----	-----	-------------



土砂災害警戒区域等設定図

様式 4-2

調査作成日

令和5年3月28日

箇所番号	I-1001	箇所名	町居	所在地	滋賀県大津市葛川町居町
------	--------	-----	----	-----	-------------

