

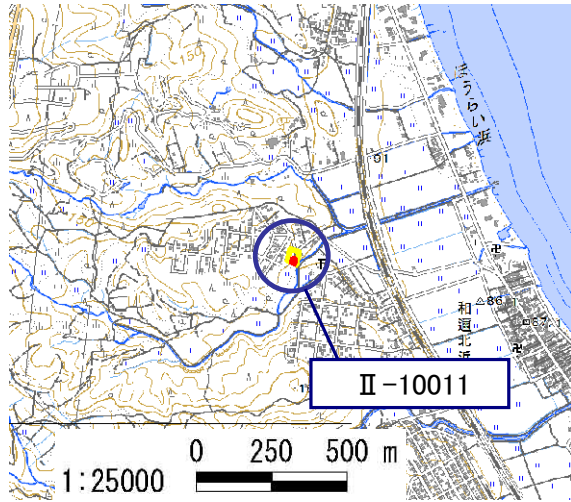
土砂災害特別警戒区域

告示年月日	令和 6 年 8 月 27 日
告示番号	滋賀県告示第 276 号

土砂災害警戒区域

告示年月日	令和 6 年 8 月 27 日
告示番号	滋賀県告示第 272 号

土砂災害警戒区域・土砂災害特別警戒区域 位置図

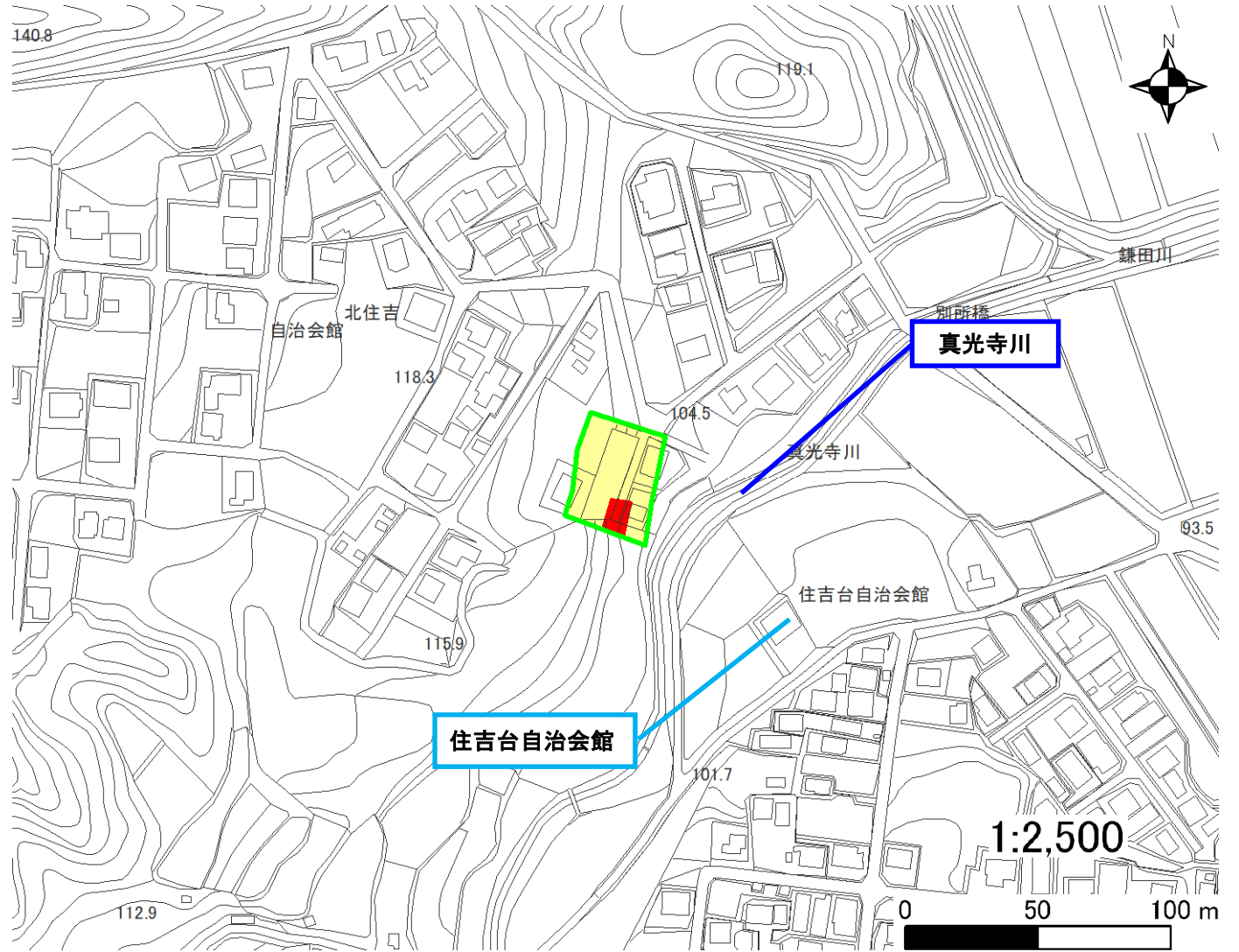


測量法に基づく国土地理院長承認(複製)R 4JHF 461
 (本製品を複製する場合には、国土地理院の長の承認を得なければ
 ならない。)

自然現象の種類	急傾斜地の崩壊
区域番号	II-10011
区域の名称	北浜(13)
区域の所在地	滋賀県大津市和邇北浜

土砂災害警戒区域	
土砂災害特別警戒区域	

土砂災害警戒区域・土砂災害特別警戒区域 区域図



○ この区域図は、空中写真測量による地形図に、実測による区域図を投影したものであり、一部異なって見える場合があります。
 詳しくは、土木事務所にお尋ねください。

土砂災害警戒区域等設定図(オルソ画像)

様式 2

調書作成日

令和5年3月28日

箇所番号

II-10011

箇所名

北浜(13)

所在地

滋賀県大津市和邇北浜

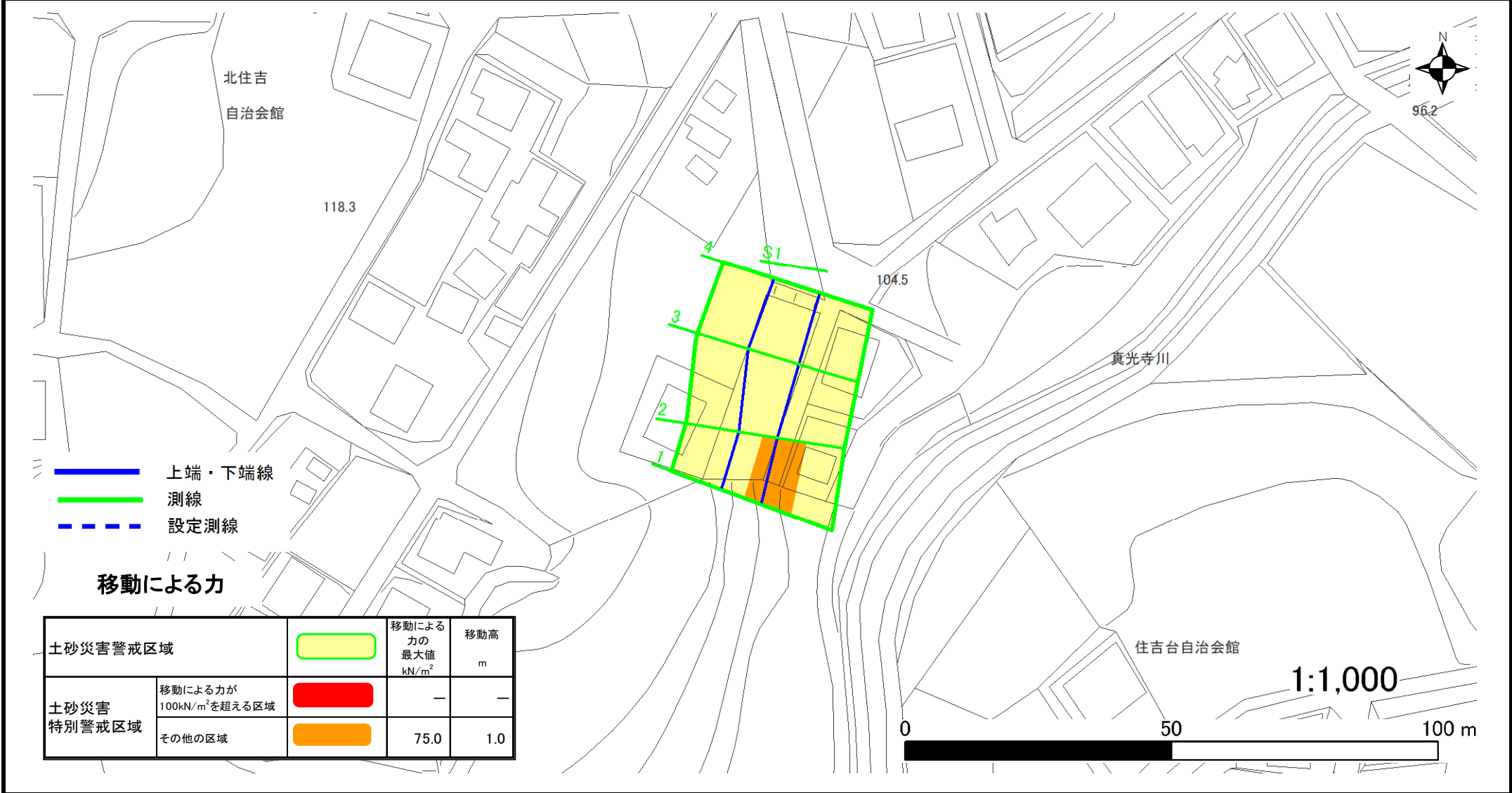


土砂災害警戒区域等設定図

様式 4-1

調書作成日 令和5年3月28日

箇所番号	II-10011	箇所名	北浜(13)	所在地	滋賀県大津市和邇北浜
------	----------	-----	--------	-----	------------



土砂災害警戒区域等設定図

様式 4-2

調書作成日

令和5年3月28日

箇所番号	II-10011	箇所名	北浜(13)	所在地	滋賀県大津市和邇北浜
------	----------	-----	--------	-----	------------

