

土砂災害特別警戒区域

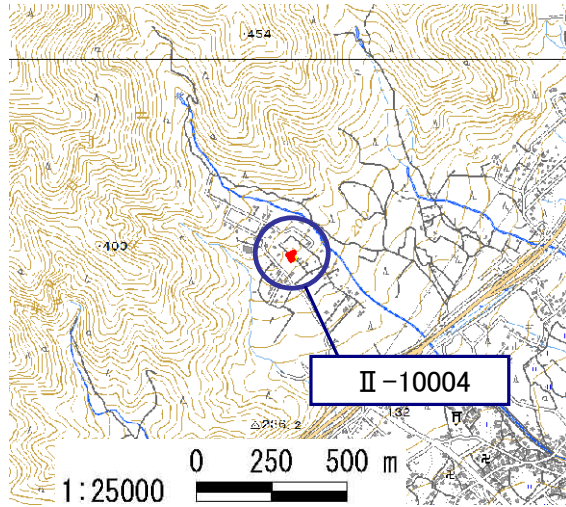
告示年月日	令和 6 年 8 月 27 日
告示番号	滋賀県告示第 276 号

土砂災害警戒区域

告示年月日	令和 6 年 8 月 27 日
告示番号	滋賀県告示第 272 号

土砂災害警戒区域・土砂災害特別警戒区域 区域図

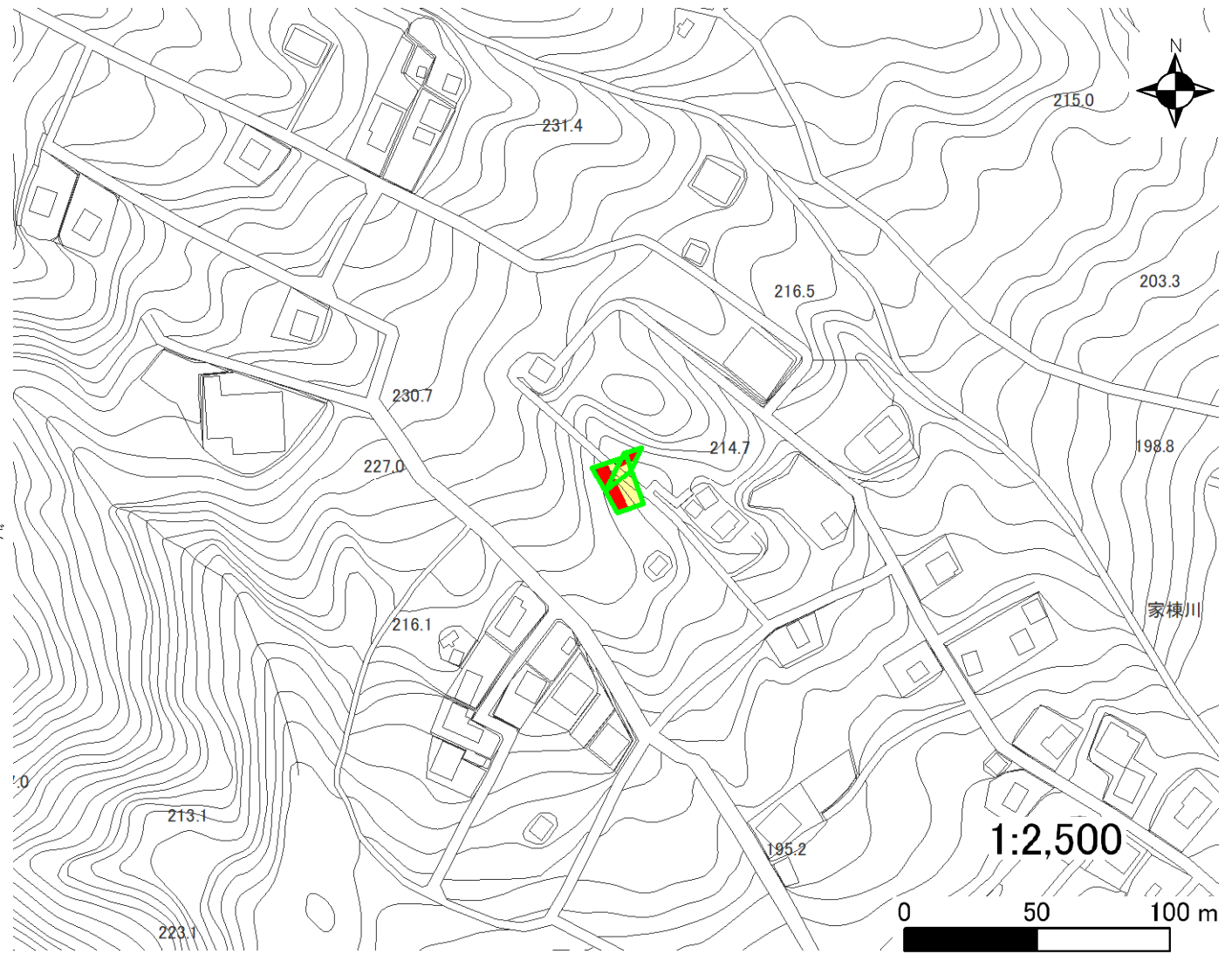
土砂災害警戒区域・土砂災害特別警戒区域 位置図



測量法に基づく国土地理院長承認(複製)R 4JHF 461  
 (本製品を複製する場合には、国土地理院の長の承認を得なければならない。)

自然現象の種類	急傾斜地の崩壊
区域番号	II-10004
区域の名称	南小松(9)
区域の所在地	滋賀県大津市南小松

土砂災害警戒区域	
土砂災害特別警戒区域	



○ この区域図は、空中写真測量による地形図に、実測による区域図を投影したものであり、一部異なって見える場合があります。  
 詳しくは、土木事務所にお尋ねください。

# 土砂災害警戒区域等設定図(オルソ画像)

様式 2

調書作成日

令和5年3月28日

箇所番号

II-10004

箇所名

南小松(9)

所在地

滋賀県大津市南小松

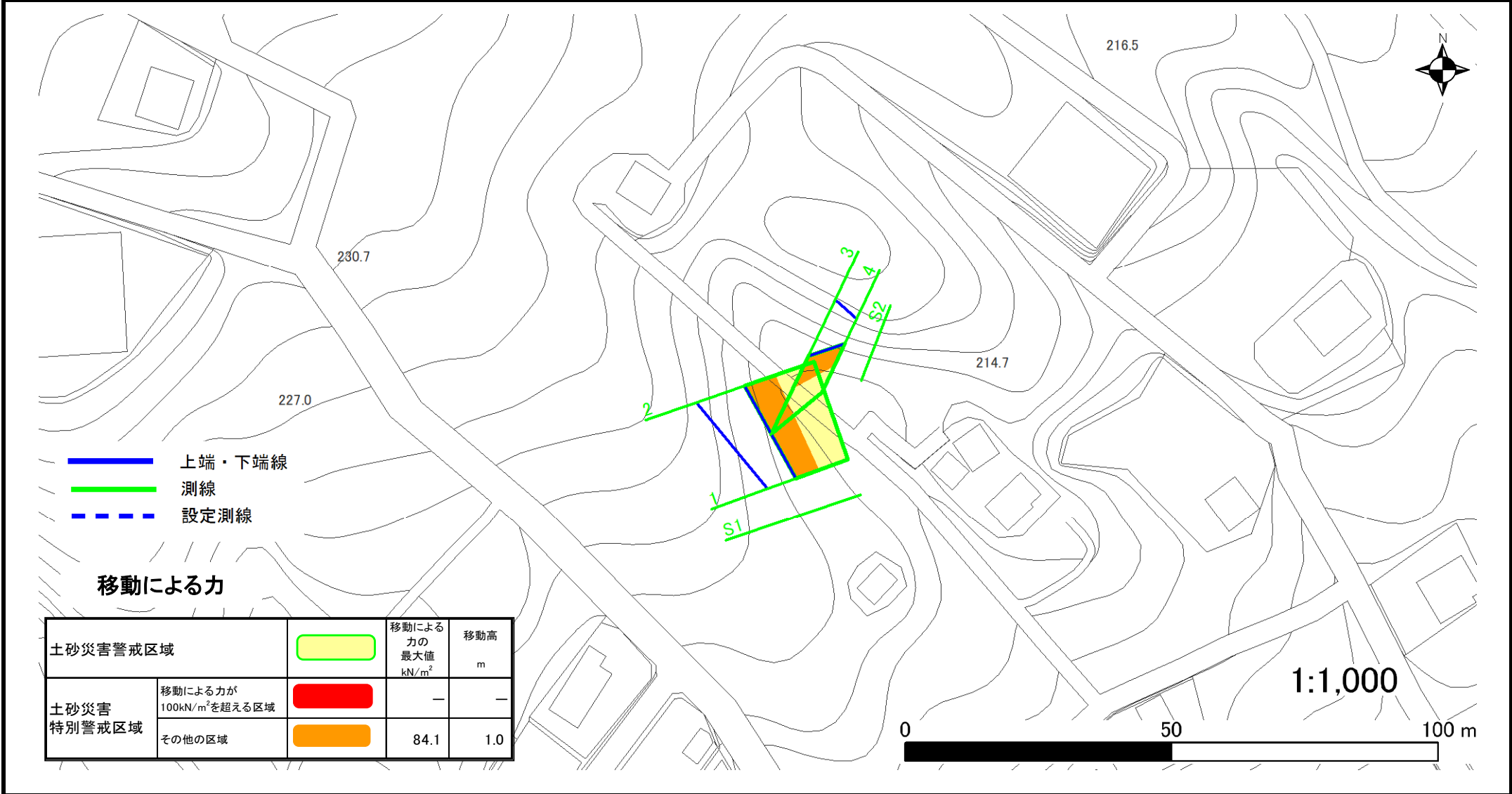


# 土砂災害警戒区域等設定図

様式 4-1

調書作成日 令和5年3月28日

箇所番号	II-10004	箇所名	南小松(9)	所在地	滋賀県大津市南小松
------	----------	-----	--------	-----	-----------



土砂災害警戒区域		移動による力の最大値 kN/m <sup>2</sup>	移動高 m
	移動による力が100kN/m <sup>2</sup> を超える区域	—	—
土砂災害特別警戒区域	その他の区域	84.1	1.0

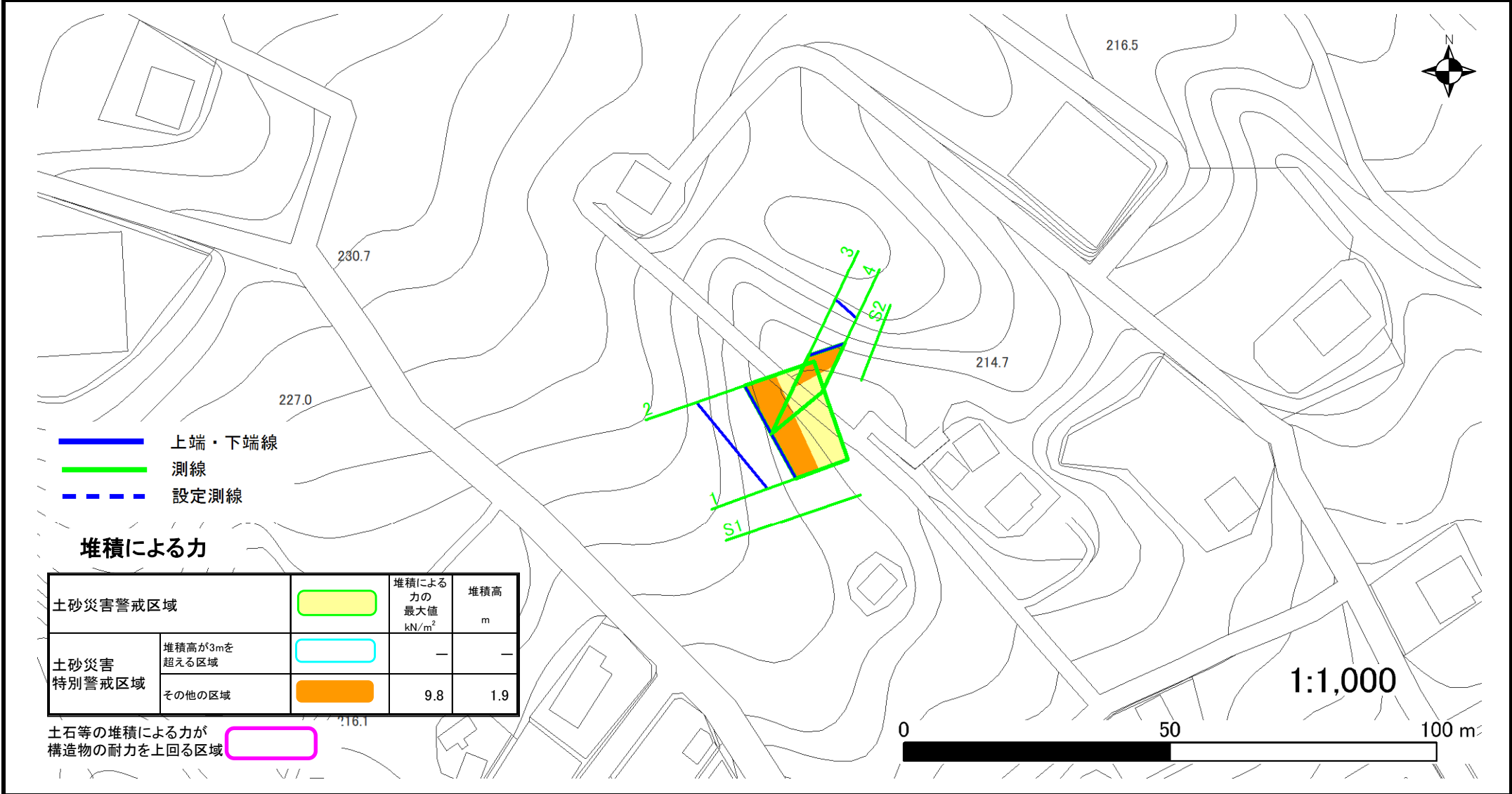
# 土砂災害警戒区域等設定図

様式 4-2

調書作成日

令和5年3月28日

箇所番号	II-10004	箇所名	南小松(9)	所在地	滋賀県大津市南小松
------	----------	-----	--------	-----	-----------



- 上端・下端線
- 測線
- - - 設定測線

## 堆積による力

土砂災害警戒区域		堆積による力の最大値 kN/m <sup>2</sup>	堆積高 m
土砂災害特別警戒区域	堆積高が3mを超える区域	—	—
	その他の区域	9.8	1.9

土石等の堆積による力が構造物の耐力を上回る区域