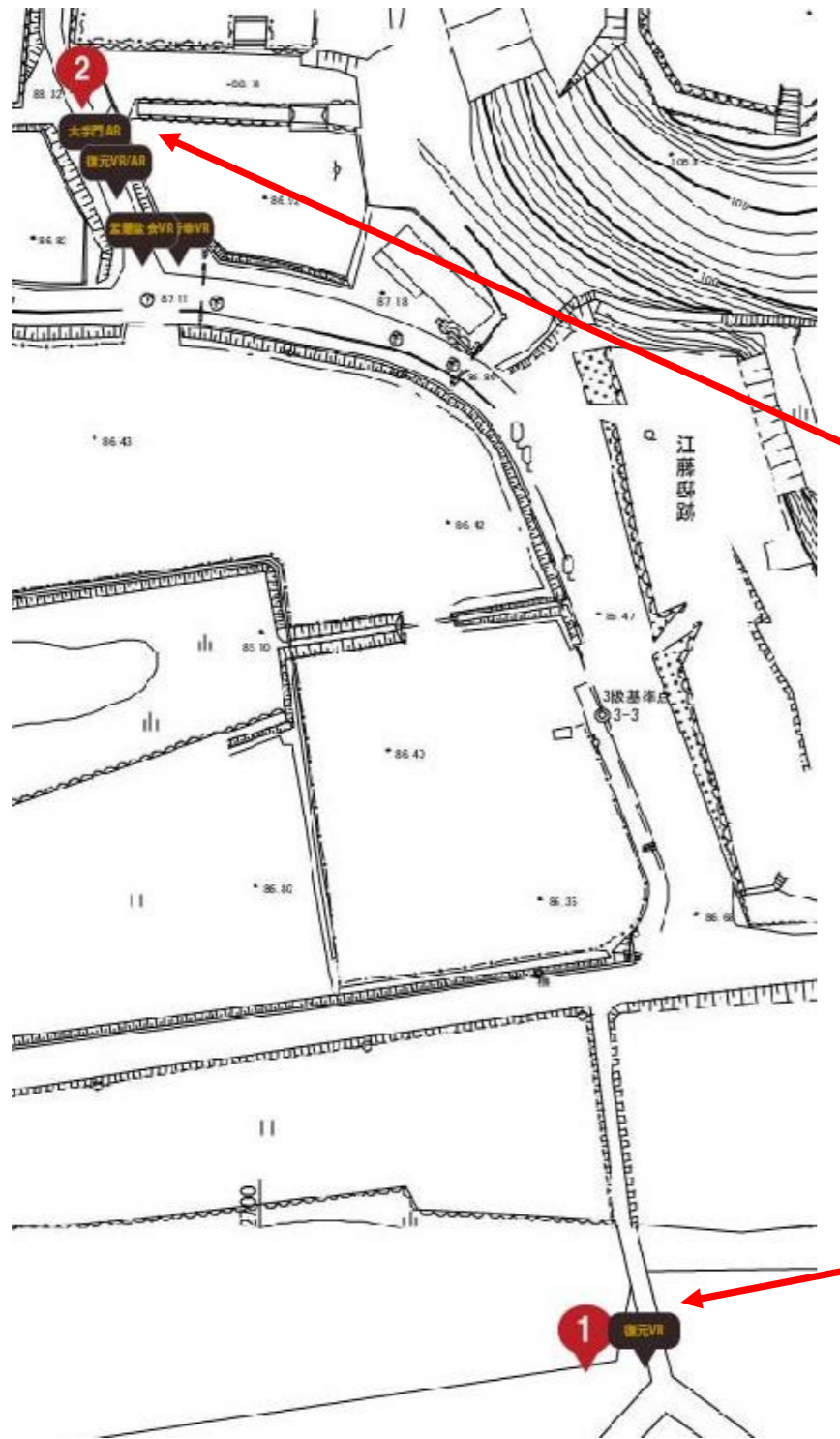
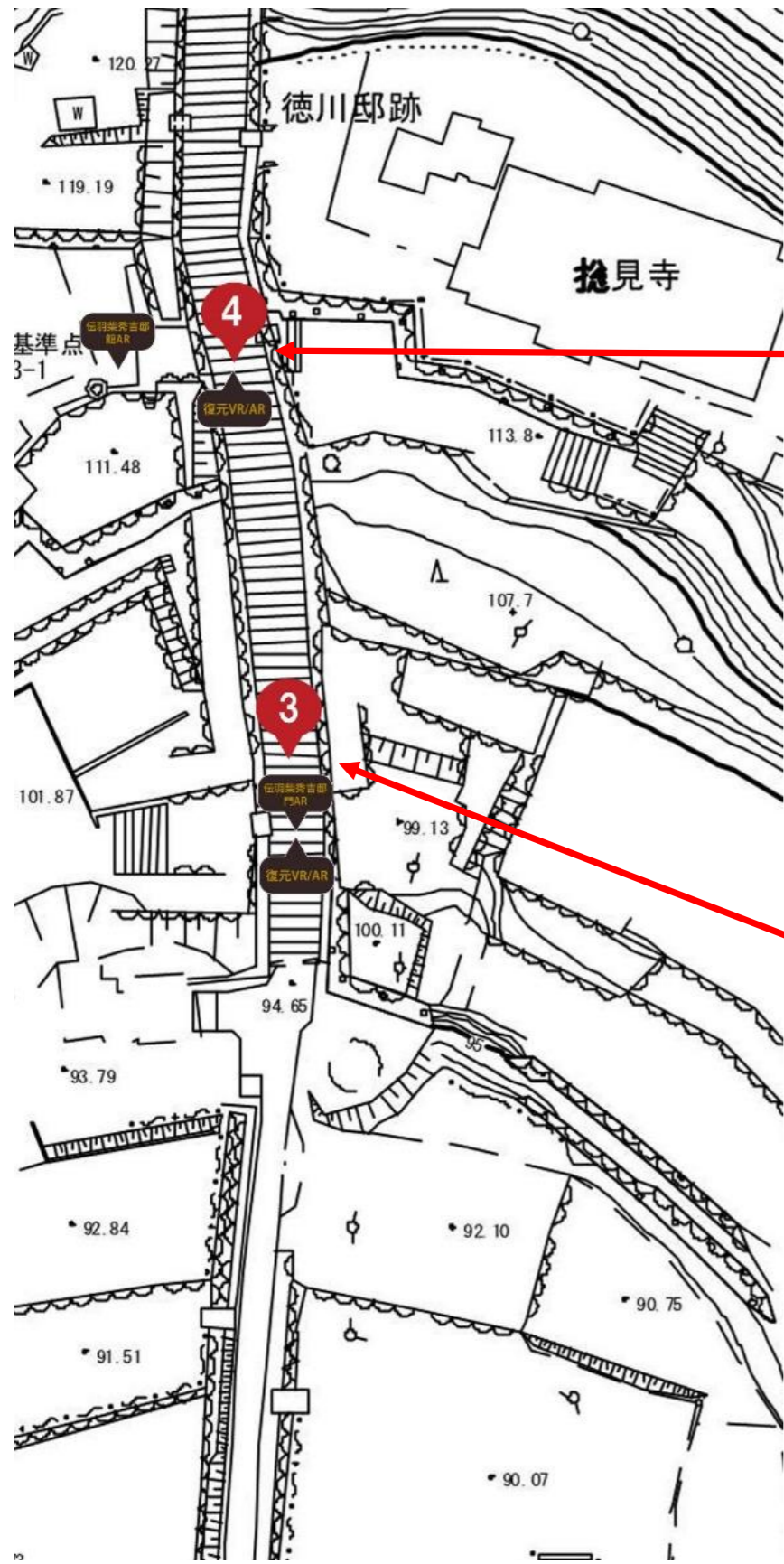


別図3 各スポット仕様マップ細分化リスト



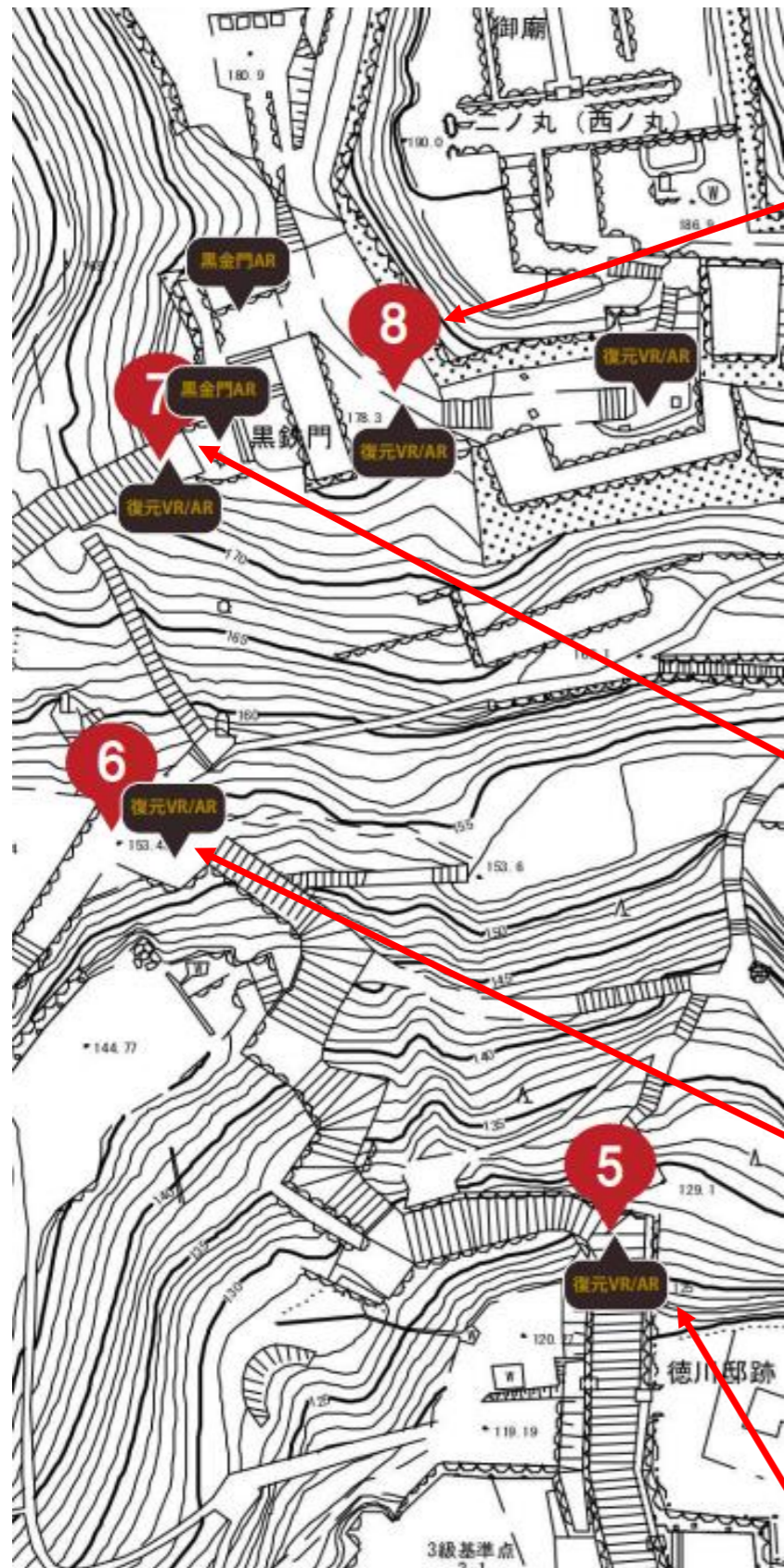
番号	スポット名	項目名	内容	BGM	SE
②	大手門・大手周辺	・ 解説テキスト	・ 安土城の歴史	○	○
			・ 大手口の構造	○	○
			・ 孟蘭盆会について	○	○
		・ 解説画像	・ 行幸について	○	○
			・ 大手口周辺概要図	○	○
		・ スポット画像	・ 大手口周辺発掘調査の状況（写真・図面）	○	○
			・ 現地写真	○	○
		・ VR/AR復元（プリレンダリング）	・ 大手門および前庭の再現	○	○
		・ 大手門AR	・ 大手門が開き、門構え越しに大手道が見える。	○	○
		・ 孟蘭盆会VR	・ 大手門をくぐる。	○	○
		・ 行幸VR		○	○
		・ 発掘機能	・ 発掘調査の状況	○	○
・ 武将AR	・ 滝川一益、池田恒興、明智光秀、羽柴秀吉、織田信忠、柴田勝家、丹羽長秀、織田信長	○	○		
・ スタンプラリー	・ スタンプ集め	○	○		
・ クイズ	Q 信長時代の天皇は誰？ A 正親町天皇	○	○		

番号	スポット名	項目名	内容	BGM	SE
①	外堀と下街道	・ 解説テキスト	「下街道」と「外堀」	○	○
		・ スポット画像	・ 現地写真	○	○
		・ VR復元（プリレンダリング）	外堀から下街道を通した城の遠景	○	○



番号	スポット名	項目名	内容	BGM	SE
④	伝羽柴秀吉邸上段	・解説テキスト	・伝羽柴邸跡発掘調査の状況～埋め戻しの石垣等 ・伝羽柴邸の位置付け解説～秀吉邸ではない。行幸道との関わり ・建物復元の解説	○	○
		・解説画像	・発掘調査の状況（写真・図面） ・建物復元図	○	○
		・スポット画像	・現地写真	○	○
		・VR/AR復元（プリレンダリング）	・建物の復元	○	○
		・伝羽柴秀吉邸の館AR		○	○
		・発掘機能	・発掘調査の状況 ・遺物フォトグラメトリ3DCG自由鑑賞	○	○
		・スタンプラリー ・クイズ	・スタンプ集め Q安土城時代の羽柴秀吉の居城は？ A長浜城	○	○

番号	スポット名	項目名	内容	BGM	SE
③	大手道	・解説テキスト	・大手道改変の歴史 ・直線の手道の意味～行幸道 ・石段に使われた石仏の意味	○	○
		・解説画像	・調査前→調査中→整備後の状況（写真・図面）	○	○
		・スポット画像	・現地写真	○	○
		・VR/AR復元（プリレンダリング）	・大手道の状況 ・伝羽柴秀吉邸門の構造	○	○
		・伝羽柴秀吉邸の門AR		○	○
		・発掘機能	・発掘調査の状況 ・「築城当時」「発掘調査前」「発掘調査時」「現代」の対比 ・遺物フォトグラメトリ3DCG自由鑑賞	○	○
		・スタンプラリー ・クイズ	・スタンプ集め Q大手道直線部石段の距離は？ A約108m	○	○

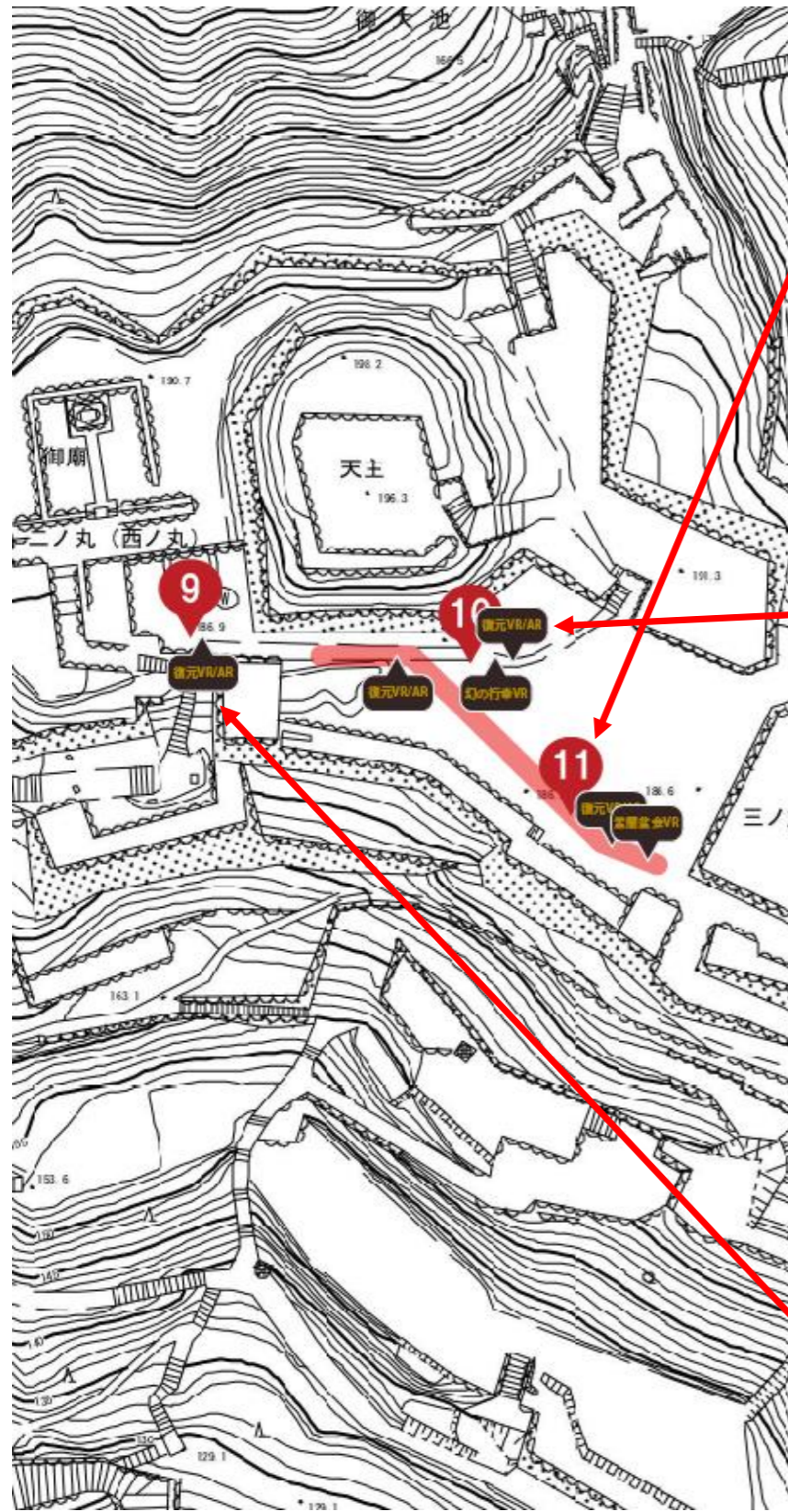


番号	スポット名	項目名	内容	BGM	SE
⑧	伝二ノ丸帯郭	・解説テキスト	・オリジナルの石垣と修理した石垣の説明 ・発掘調査の状況	○	○
		・解説画像	・主郭部進入ルートを表示 ・発掘調査の状況(写真・図面)	○	○
		・スポット画像	・現地写真	○	○
		・VR/AR復元(プリレンダリング)	・2つの門を通る行動風景の再現	○	○
		・スタンプラリー	・スタンプ集め	○	○
		・クイズ	Q安土城の石垣に使用されている主な石材は？ A湖東流紋岩	○	○

番号	スポット名	項目名	内容	BGM	SE
⑦	伝黒金門跡	・解説テキスト	・主郭部の位置付け ・黒金門の構造 ・発掘調査の状況	○	○
		・解説画像	・主郭部進入ルートを表示	○	○
		・スポット画像	・現地写真	○	○
		・VR/AR復元(プリレンダリング)	・黒金門の再現 ・門が開き、中に入って構造を見る。二の丸の石垣も見える。	○	○
		・黒金門AR		○	○
		・スタンプラリー	・スタンプ集め	○	○
・クイズ	Q黒金門の「くろがね」とは？ A鉄	○	○		

番号	スポット名	項目名	内容	BGM	SE
⑥	大手道七曲り上	・解説テキスト	・大手道ルートの説明～主郭南面ルートとの分岐 ・七曲道周辺発掘調査の状況	○	○
		・解説画像	・大手道ルートの表示 ・発掘調査状況(写真・図面)	○	○
		・スポット画像	・現地写真	○	○
		・VR/AR復元(プリレンダリング)	・主郭南面に向かう大手道の再現	○	○
		・発掘機能	・七曲がり道の発掘調査の状況 ・遺物フォトグラメトリ3DCG自由鑑賞	○	○
		・スタンプラリー	・スタンプ集め	○	○
・クイズ	Q織田信忠の幼名は？ A奇妙	○	○		

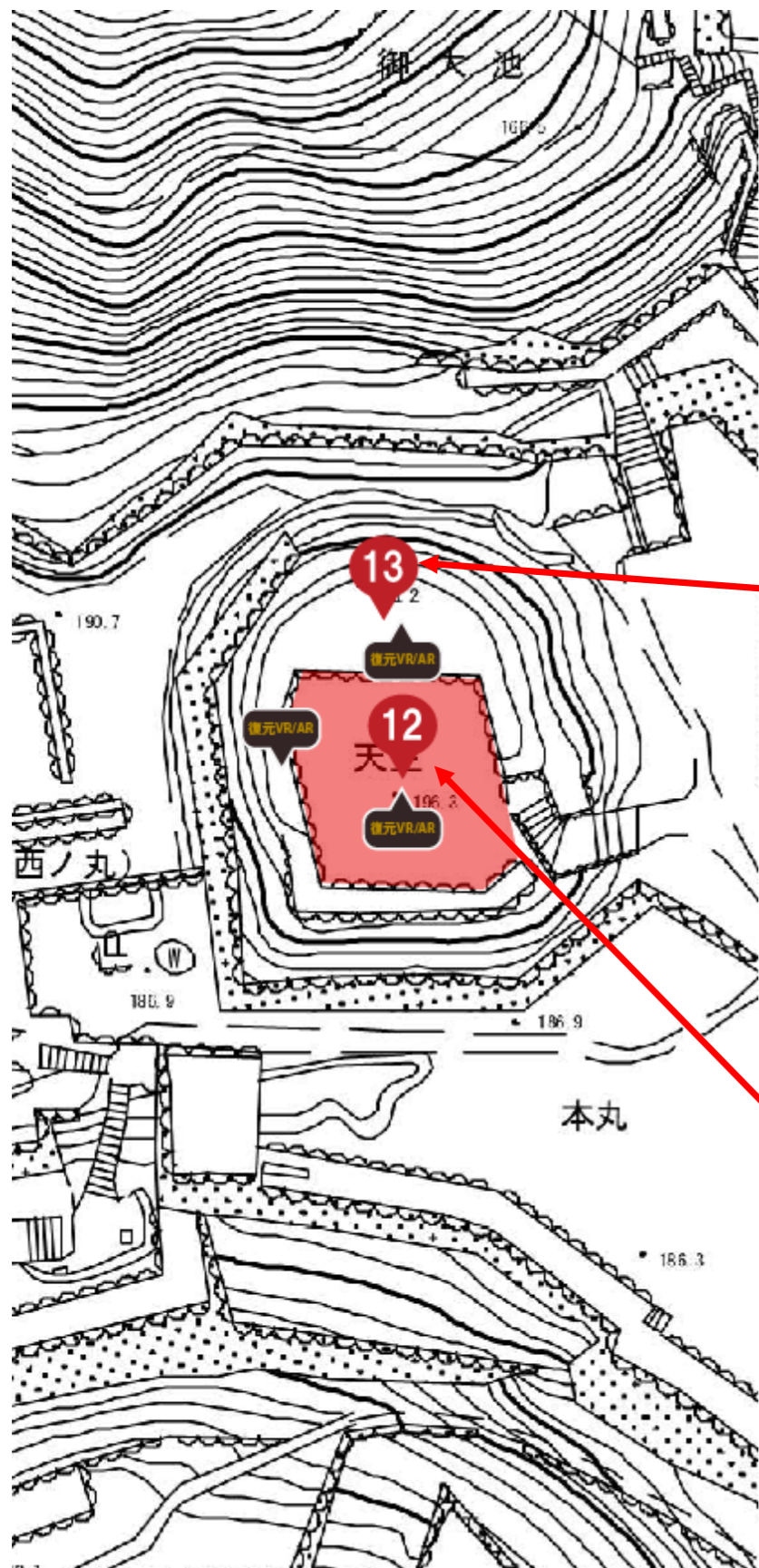
番号	スポット名	項目名	内容	BGM	SE
⑤	大手道直線部	・解説テキスト	・安土城南面景観の解説～城下町と南面湿地との段差、南腰越峠、鳥内峠	○	○
		・解説画像	・安土城跡南面の地形図	○	○
		・スポット画像	・現地写真	○	○
		・VR/AR復元(プリレンダリング)	・大手道頂上から見た当時の大手口と安土山南面景観の遠望	○	○
		・スタンプラリー	・スタンプ集め	○	○
		・クイズ	Q城下町の南にある峠は？ A南腰越峠	○	○



番号	スポット名	項目名	内容	BGM	SE
⑪	天主外観	・解説テキスト	・天主復元研究の現状（複数の復元案） ・安土城天主の外観	○	○
		・解説画像	・天主復元図（立面図・平面図）	○	○
		・スポット画像	・現地写真	○	○
		・VR/AR復元（プリレンダリング）	・6種の天主復元案を体験 ・盂蘭盆会の再現	○	○
		・VR/AR復元（リアルタイムレンダリング）	・天主復元	○	○
		・盂蘭盆会VR		○	○
		・スタンプラリー	・スタンプ集め	○	○
		・クイズ	Q安土城の天主の外観は何層？ A 5層	○	○

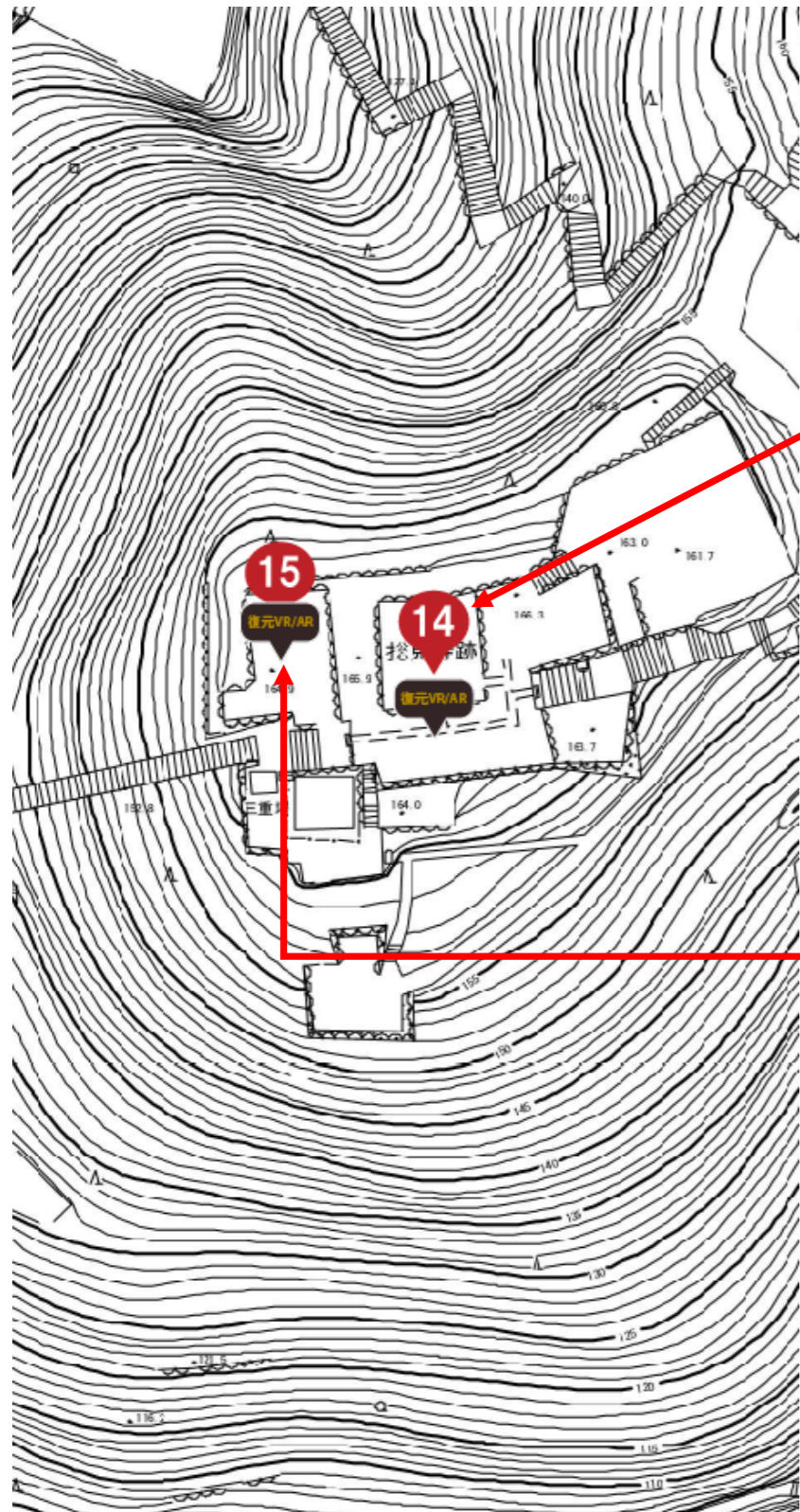
番号	スポット名	項目名	内容	BGM	SE
⑩	伝本丸御殿	・解説テキスト	・発掘調査の状況（戦前・平成） ・伝本丸御殿の復元 ・天正10年正月の伝本丸御殿見学	○	○
		・解説画像	・発掘調査の状況（写真・図面） ・伝本丸御殿復元平面図 ・伝本丸御殿見学ルート	○	○
		・スポット画像	・現地写真	○	○
		・VR/AR復元（プリレンダリング）	・伝本丸御殿外観復元	○	○
		・発掘機能	・発掘調査の状況 ・遺物フォトグラメトリ3DCG自由鑑賞	○	○
		・行幸VR		○	○
		・スタンプラリー	・スタンプ集め	○	○
		・クイズ	Q伝本丸御殿の用途は？ A行幸御殿	○	○

番号	スポット名	項目名	内容	BGM	SE
⑨	伝二ノ丸東溜	・解説テキスト	・発掘調査の状況 ・安土城炎上の様子	○	○
		・解説画像	・発掘調査の状況（写真・図面）	○	○
		・スポット画像	・現地写真	○	○
		・VR/AR復元（プリレンダリング）		○	○
		・発掘機能	・発掘調査の状況 ・遺物フォトグラメトリ3DCG自由鑑賞	○	○
		・スタンプラリー	・スタンプ集め	○	○
		・クイズ	Q安土城炎上の範囲は？ A主格部のみ	○	○



番号	スポット名	項目名	内容	BGM	SE
⑬	天主からの琵琶湖	・解説テキスト	・安土城の立地 ・安土城から見える景色	○	○
		・解説画像	・安土城位置図（周辺域・広域）	○	○
		・スポット画像	・現地写真	○	○
		・VR/AR復元（プリレンダリング）	・天主最上層から見る琵琶湖景観の復元 ・振り向いたら天主内部が見える。 ・城下町を見下ろす。港やセミナリヨは拡大して見ることもでき、馬揃えの様子も見える。	○	○
		・スタンプラリー	・スタンプ集め	○	○
		・クイズ	Q安土城の東西に広がる内湖は？ A伊庭内湖と安土内湖	○	○

番号	スポット名	項目名	内容	BGM	SE
⑭	天主台	・解説テキスト	・発掘調査の状況（戦前・平成） ・天主の内観（部屋割り・障壁画等） ・天主建築の歴史的意義 ・天主の構造 ・石垣修理の状況	○	○
		・解説画像	・発掘調査の状況（写真・図面） ・同じ画題の絵画の類例 ・天主作事に関わった職人の作例（狩野永徳・鉢阿弥など）	○	○
		・スポット画像	・現地写真	○	○
		・VR/AR復元 （リアルタイムレンダリング）	・天主のスケルトンの骨組み構造や、断面構造の再現 ・穴蔵、一階の復元	○	○
		・スタンプラリー	・スタンプ集め	○	○
		・クイズ	Q安土城の天主は何階建て？ A地上6階・地下1階	○	○



番号	スポット名	項目名	内容	BGM	SE
⑭	惣見寺本堂跡	・解説テキスト	・発掘調査の状況 ・惣見寺の歴史 ・惣見寺の再現	○	○
		・解説画像	・発掘調査の状況（写真・図面） ・惣見寺復元平面図 ・惣見寺資料（絵図・古文書）	○	○
		・スポット画像	・現地写真	○	○
		・VR/AR復元（プリレンダリング）	・惣見寺の再現	○	○
		・スタンプラリー	・スタンプ集め	○	○
		・クイズ	Q惣見寺本堂にあった石は？ A盆山	○	○

番号	スポット名	項目名	内容	BGM	SE
⑮	惣見寺跡から見る城下	・解説テキスト	・安土城と内湖 ・常楽寺湊について ・城下町の歴史と特徴	○	○
		・解説画像	・旧内湖の写真 ・安土山下町中掟書 ・常楽寺湊の写真	○	○
		・スポット画像	・現地写真	○	○
		・VR復元（プリレンダリング）	・安土山から望む内湖、城下町の景観再現、馬揃え	○	○
		・スタンプラリー	・スタンプ集め	○	○
		・クイズ	Q常楽寺で信長がしばしば行った催しは？ A相撲	○	○



番号	スポット名	項目名	内容	BGM	SE
⑩	伝羽柴秀吉邸下段	・ 解説テキスト	・ 伝羽柴秀吉邸下段の説明 ・ 滋賀県立安土城考古博物館や城下町への誘導	○	○
		・ 解説画像	・ 周辺施設へのルート図 ・ 滋賀県立安土城考古博物館、城下町（常楽寺湊・浄厳院・沙沙貴神社等）の写真	○	○
		・ スポット画像	・ 現地写真	○	○
		・ VR/AR復元（プリレンダリング）		○	○
		・ スタンプラリー	・ スタンプ集め	○	○
		・ クイズ	Q安土城が廃城となったのはいつ？ A天正13年（1585）	○	○