

# 基礎調査結果 (未指定)

新規区域指定

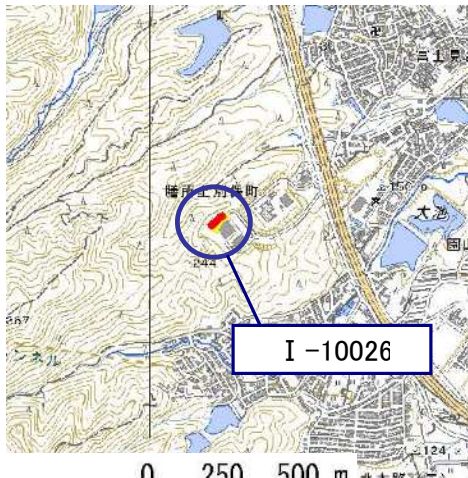
様式 1

土砂災害特別警戒区域			
告示年月日	令和	年	月 日
告示番号	滋賀県告示第		号

土砂災害警戒区域			
告示年月日	令和	年	月 日
告示番号	滋賀県告示第		号

## 土砂災害警戒区域・土砂災害特別警戒区域 区域図

土砂災害警戒区域・土砂災害特別警戒区域 位置図

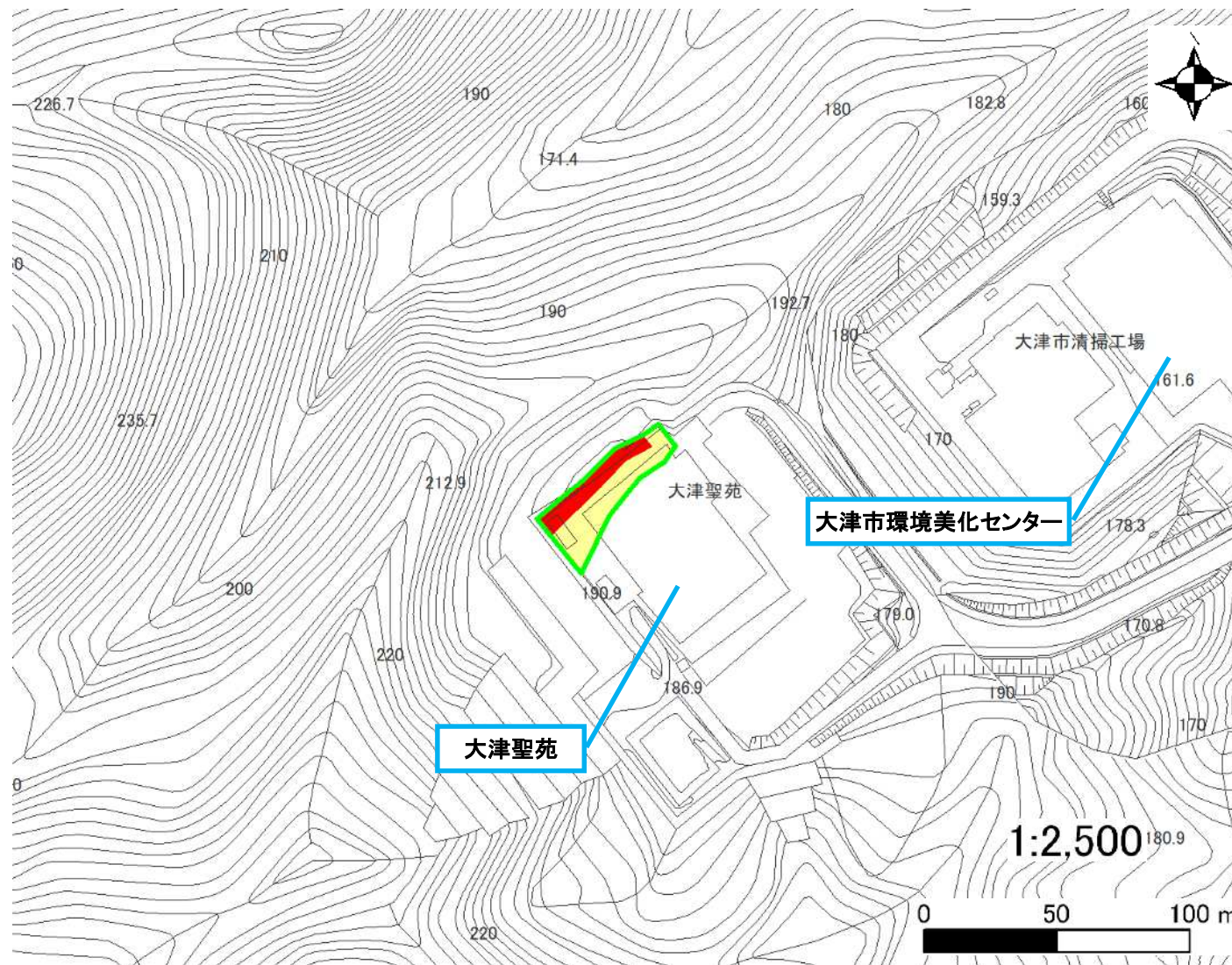


1:25000 0 250 500 m

・この地図は、国土地理院発行の数値地図25000(地図画像)を複製したものである。

自然現象の種類	急傾斜地の崩壊
区域番号	I-10026
区域の名称	国分<20>
区域の所在地	滋賀県大津市膳所上別保町

土砂災害警戒区域	
土砂災害特別警戒区域	



○ この区域図は、空中写真測量による地形図に、実測による区域図を投影したものであり、一部異なって見える場合があります。詳しくは、土木事務所にお尋ねください。

# 基礎調査結果(未指定)

## 土砂災害警戒区域等設定図(オルソ画像)

新規区域指定

様式 2

調書作成日

令和5年11月2日

箇所番号

I-10026

箇所名

国分<20>

所在地

滋賀県大津市膳所上別保町



# 基礎調査結果(未指定)

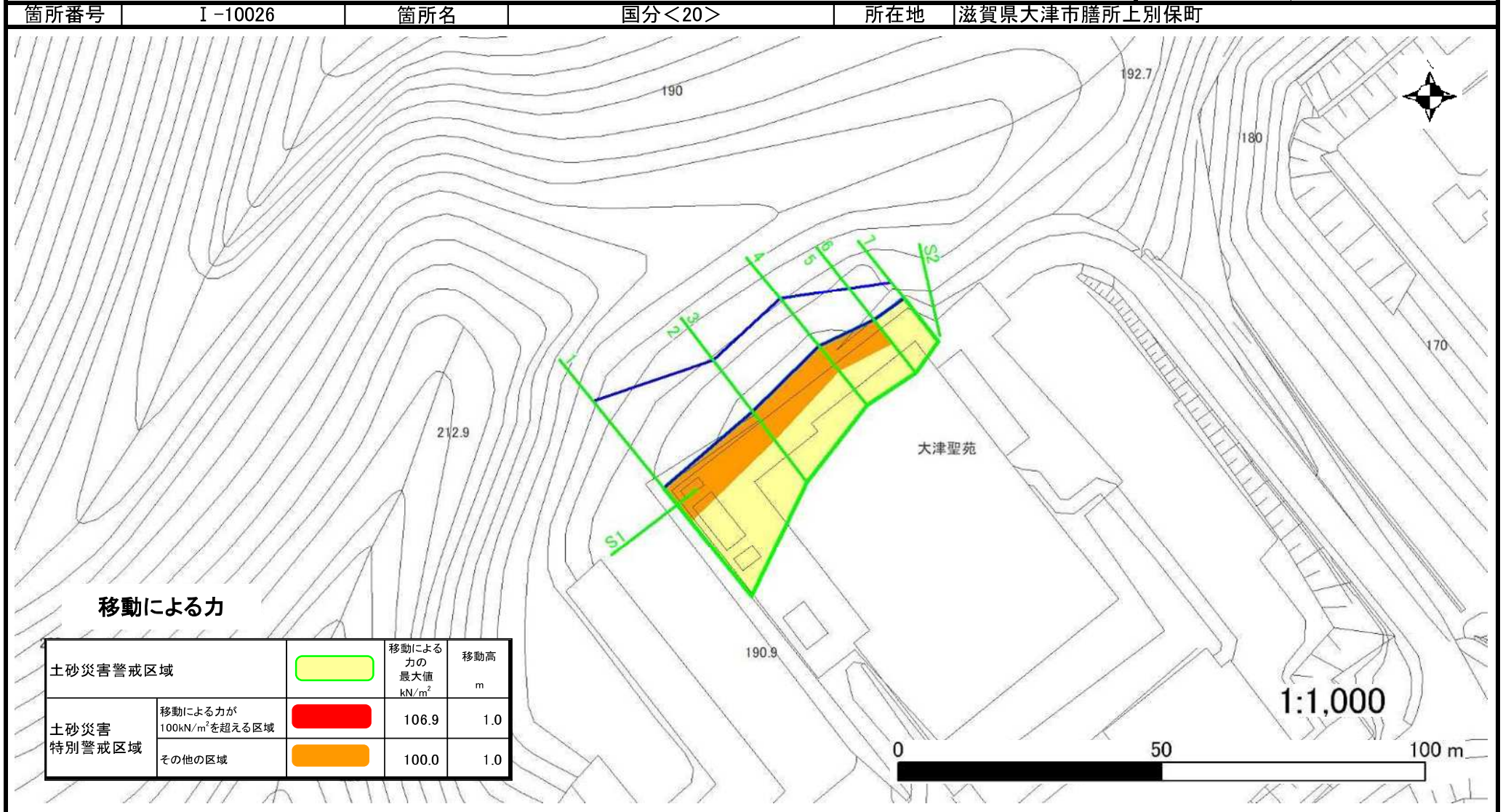
新規区域指定

## 土砂災害警戒区域等設定図

様式 4-1

調書作成日

令和5年11月2日



# 基礎調査結果(未指定)

新規区域指定

## 土砂災害警戒区域等設定図

様式 4-2

調書作成日

令和5年11月2日

