

第1回高時川濁水調査



第2回高時川濁水調査

② 大音波谷川合流点 11/13 14:40
濁り無し

(合流点下流濁度 2mg/l)

(合流点上流濁度 1mg/l)

大音波谷川
(濁度 2mg/l)

① 柳橋上流 11/13 14:30
濁り無し (濁度 3mg/l)



⑤ 平篠橋下流 11/13 16:06
濁り無し (濁度 3mg/l)



⑥ 川合橋下流 11/13 16:22
濁り無し (濁度 2mg/l)



⑦ 富永橋上流 11/13 16:33
濁り無し (濁度 5mg/l)



③ 小原橋上流 11/13 15:30
濁り無し (濁度 3mg/l)



④ 中川原橋下流 11/13 15:53
濁り無し (濁度 3mg/l)



⑧ 難波橋下流 11/14 10:25
濁り無し



⑨ 美浜橋下流 11/14 10:10
濁り無し



第3回 高時川濁水調査



第4回 高時川濁水調査

② 合流点上流高時川 11/24 14:45
濁り無し (濁度 0mg/l)



② 合流点下流高時川 11/24 14:45
ほぼ濁り無し (濁度 4mg/l)



② 大音波谷川 11/24 14:45
ごく薄い濁り (濁度 7mg/l)



① 柳橋上流 11/24 14:30
濁り無し (濁度 2mg/l)



③ 小原橋上流 11/24 15:30
濁り有り (濁度 41mg/l)



④ 中川原橋下流 11/24 15:50
濁り有り (濁度 40mg/l)



⑤ 平篠橋下流 11/24 16:00
濁り有り (濁度 38mg/l)



⑥ 川合橋上流 11/24 16:15
やや薄い濁り (濁度 25mg/l)
備考: 杉野川合流点の下流



⑧ 難波橋上流 11/25 10:30
濁り無し

⑦ 富永橋下流 11/24 16:30
やや濃い濁り (濁度 84mg/l)
備考: 高時川頭首工他で堆積泥土の捲き上げ?



⑨ 美浜橋下流 11/25 10:00
濁り無し

第5回(R4.12.16) 高時川濁水調査

② 合流点上流高時川 12/16 14:35
濁り無し (採水出来ず)

② 合流点下流高時川 12/16 14:35
濁り無し (濁度 4mg/l)

② 大音波谷川 12/16 14:30
濁り無し (濁度 4mg/l)

① 柳橋上流 12/16 14:15
濁り無し (濁度 5mg/l)



6. 1K 12/16 15:40
薄い濁り (濁度 16mg/l)



田戸橋下流 12/16 16:15
濃い濁り (濁度 127mg/l)

8. 7K 古呂立橋 12/16 15:57
濃い、薄い中間の濁り (濁度 45mg/l)



③ 小原橋上流 12/16 16:23
濃い濁り (濁度 135mg/l)

⑤ 平篠橋下流 12/16 16:45
濃い濁り (濁度 115mg/l)



④ 中川原橋下流 12/16 16:35
濃い濁り (濁度 130mg/l)

⑥ 川合橋上流 12/16 17:00
濃い濁り (濁度 90mg/l)
備考: 杉野川濁り無し、杉野川合流点の下流



⑧ 難波橋上流 12/16 15:45
濃い濁り (濁度 73mg/l)

⑦ 富永橋下流 12/16 17:10
濃い濁り (濁度 89mg/l)



⑨ 美浜橋下流 12/16 15:35
濃い濁り (濁度 57mg/l)

第6回(2023.2.13)
高時川濁水調査

②半明(大音並谷川合流点)
③小原(丹生ダム予定地)
については、積雪により調査できず

①中河内(柳橋)

大音波谷川

②半明(大音波谷川合流点)

①柳橋上流 2/13 13:45
ほぼ濁り無し(濁度3mg/l)



④中川原橋下流 2/13 14:30
濃い濁り(濁度245mg/l)



③小原(丹生ダム予定地)

④菅並(中川原橋)

⑤平篠橋下流 2/13 15:00
濃い濁り(濁度215mg/l)



⑤下丹生(平篠橋)

杉野川合流点 2/13 15:20



⑥川合(川合橋)

⑥川合橋上流 2/13 15:30
やや薄い濁り(濁度155mg/l)



⑧難波橋上流 2/13 14:35
濁り有り(濁度173mg/l)



⑦雨森(富永橋)

⑦富永橋下流 2/13 15:50
再度やや濃い濁り(濁度179mg/l)



⑨美浜橋下流 2/13 14:56
濁り有り(濁度134mg/l)



⑧難波(難波橋)

6 ⑨南浜(美浜橋)

第7回(2023.2.27)
高時川濁水調査

②半明(大音並谷川合流点)
③小原(丹生ダム予定地)
については、積雪により調査できず

①中河内(柳橋)

高時川

大音波谷川

②半明(大音波谷川合流点)

針川

尾羽梨川

高時川

鷺見川

奥川並川

③小原(丹生ダム予定地)

妙理川

④菅並(中川原橋)
小市川

榴墨川

⑤下丹生(平篠橋)

高時川

杉野川

⑥川合(川合橋)

⑦雨森(富永橋)

山田川

高時川

姉川

⑧難波(難波橋)

⑨南浜(美浜橋)



①柳橋上流 2/27 14:43
濁り無し(濁度0mg/l)



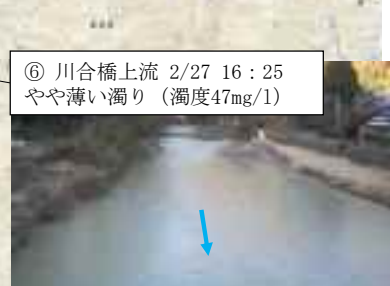
④中川原橋下流 2/27 15:36
濃い濁り(濁度65mg/l)



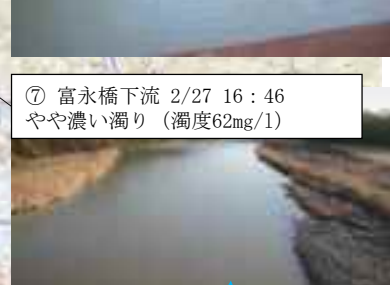
⑤平篠橋下流 2/27 15:58
濃い濁り(濁度64mg/l)



杉野川合流点 2/27 16:15



⑥川合橋上流 2/27 16:25
やや薄い濁り(濁度47mg/l)



⑦富永橋下流 2/27 16:46
やや濃い濁り(濁度62mg/l)



⑧難波橋上流 2/27 14:30
やや濃い濁り(濁度55.2mg/l)



⑨美浜橋下流 2/27 14:45
やや濃い濁り(濁度43.1mg/l)

第8回(2023.3.14)
高時川濁水調査



②半明(大音並谷川合流点)
については、積雪により調査できず

①中河内(柳橋)

②半明(大音並谷川合流点)



①柳橋上流 3/14 13:35
極めて薄い濁り (濁度2mg/l)



④中川原橋下流 3/14 14:30
濃い濁り (濁度280mg/l)



③小原橋上流 3/14 14:15
濃い濁り (濁度245mg/l)



⑤平篠橋上流 3/14 14:40
濃い濁り (濁度290mg/l)



⑧難波橋上流 3/14 14:12
濃い濁り (濁度329mg/l)



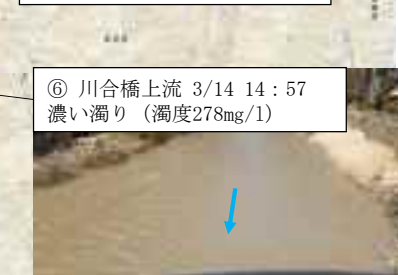
杉野川合流点 3/14 14:53



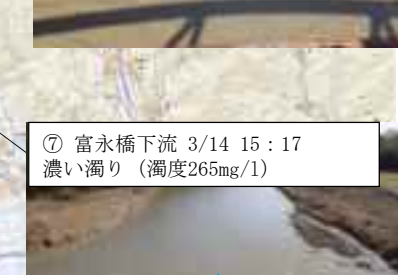

⑥川合橋上流 3/14 14:57
濃い濁り (濁度278mg/l)



⑨美浜橋下流 3/14 13:46
濃い濁り (濁度318mg/l)



⑦富永橋下流 3/14 15:17
濃い濁り (濁度265mg/l)



第9回 (2023.3.20)
高時川濁水調査



①中河内(柳橋)



①柳橋上流 3/20 13:30
濁りなし (濁度0mg/l)

②半明(大音波谷川合流点)

②大音波川橋 3/20 13:40
高時川 (合流点上流) (濁度2mg/l)
高時川 (合流点下流) (濁度2mg/l)
大音波谷川 (濁度4mg/l)



③小原 (丹生ダム予定地)



③小原橋上流 3/20 15:35
濃い濁り (濁度67mg/l)

④中川原橋下流 3/20 15:45
濃い濁り (濁度88mg/l)



④菅並 (中川原橋)

⑤平篠橋上流 3/20 15:55
濃い濁り (濁度101mg/l)



⑤下丹生 (平篠橋)

杉野川合流点 3/20 16:05

⑥川合 (川合橋)



⑥川合橋上流 3/20 16:11
濃い濁り (濁度80mg/l)

⑦雨森 (富永橋)



⑦富永橋下流 3/20 16:23
濃い濁り (濁度161mg/l)

⑧難波橋下流 3/20 13:27
濃い濁り (濁度95mg/l)



⑨美浜橋下流 3/20 13:44
濃い濁り (濁度75mg/l)



第10回(2023.4.10) 高時川濁水調査



第11回(2023.4.12) 高時川濁水調査



●針川合流点 4/12 9:30
高時川(合流点上流) (濁度0mg/l)
高時川(合流点下流) (濁度0mg/l)
針川 (濁度0mg/l)



●鷺見川合流点 4/12 10:10
高時川(合流点上流) (濁度0mg/l)
高時川(合流点下流) (濁度0mg/l)
鷺見川 (濁度0mg/l)




●妙理川合流点 4/12 11:05
高時川(合流点上流) (濁度7mg/l)
高時川(合流点下流) (濁度6mg/l)
妙理川 (濁度0mg/l)




●杉野川合流点 4/12 12:10
高時川(合流点上流) (濁度25mg/l)
高時川(合流点下流) (濁度11mg/l)
杉野川 (濁度0mg/l)



●大音波川橋 4/12 8:30
高時川(合流点上流) (濁度0mg/l)
高時川(合流点下流) (濁度0mg/l)
大音波谷川 (濁度0mg/l)



●尾羽梨川合流点 4/12 9:45
高時川(合流点上流) (濁度0mg/l)
高時川(合流点下流) (濁度0mg/l)
尾羽梨川 (濁度0mg/l)



●奥川並川合流点 4/12 10:35
高時川(合流点上流) (濁度0mg/l)
高時川(合流点下流) (濁度0mg/l)
奥川並川 (濁度0mg/l)



●白谷川合流点 4/12 11:20
高時川(合流点上流) (濁度6mg/l)
高時川(合流点下流) (濁度9mg/l)
白谷川 (濁度0mg/l)

第12回(2023.4.14) 高時川濁水調査



●針川合流点 4/14 9:25
高時川(合流点上流) (濁度0mg/l)
高時川(合流点下流) (濁度0mg/l)
針川 (濁度0mg/l)



●鷺見川合流点 4/14 9:57
高時川(合流点上流) (濁度0mg/l)
高時川(合流点下流) (濁度0mg/l)
鷺見川 (濁度0mg/l)




●妙理川合流点 4/14 10:35
高時川(合流点上流) (濁度0mg/l)
高時川(合流点下流) (濁度0mg/l)
妙理川 (濁度0mg/l)



●杉野川合流点 4/14 11:20
高時川(合流点上流) (濁度15mg/l)
高時川(合流点下流) (濁度3mg/l)
杉野川 (濁度0mg/l)



●大音波川橋 4/14 8:25
高時川(合流点上流) (濁度0mg/l)
高時川(合流点下流) (濁度0mg/l)
大音波谷川 (濁度0mg/l)



●尾羽梨川合流点 4/14 9:37
高時川(合流点上流) (濁度0mg/l)
高時川(合流点下流) (濁度0mg/l)
尾羽梨川 (濁度0mg/l)



●奥川並川合流点 4/14 10:15
高時川(合流点上流) (濁度0mg/l)
高時川(合流点下流) (濁度0mg/l)
奥川並川 (濁度0mg/l)



●白谷川合流点 4/14 10:55
高時川(合流点上流) (濁度0mg/l)
高時川(合流点下流) (濁度1mg/l)
白谷川 (濁度0mg/l)

第13回(2023.4.17)
高時川濁水調査



①中河内(柳橋)



①柳橋上流 4/17 8:35
濁りなし (濁度0mg/l)

②半明(大音波谷川合流点)



②大音波川橋 4/17 8:20
高時川(合流点上流) (濁度0mg/l)
高時川(合流点下流) (濁度0mg/l)
大音波谷川 (濁度0mg/l)

③小原(丹生ダム予定地)



③小原橋上流 4/17 10:25
薄い濁り (濁度2mg/l)

④菅並(中川原橋)



④中川原橋下流 4/17 10:55
薄い濁り (濁度8mg/l)

⑤下丹生(平篠橋)



⑤平篠橋上流 4/17 11:05
薄い濁り (濁度26mg/l)

⑥川合(川合橋)



⑥川合橋上流 4/17 11:30
薄い濁り (濁度17mg/l)

⑦雨森(富永橋)



⑦富永橋下流 4/17 11:40
薄い濁り (濁度17mg/l)

⑧難波橋下流 4/17 15:22
薄い濁り (濁度17.1mg/l)



⑨美浜橋下流 4/17 15:39
薄い濁り (濁度11.7mg/l)



第14回 (2023.5.8)
高時川濁水調査



①中河内(柳橋)



①柳橋上流 5/8 10:18
薄い濁り (濁度 7mg/l)

②半明(大音波谷川合流点)

②大音波川橋 5/8 10:32
高時川 (合流点上流) (濁度42mg/l)
高時川 (合流点下流) (濁度40mg/l)
大音波谷川 (濁度39mg/l)



③小原 (丹生ダム予定地)



③小原橋上流 5/8 12:40
濃い濁り (濁度178mg/l)

④中川原橋下流 5/8 13:15
濃い濁り (濁度228mg/l)



④菅並 (中川原橋)

⑤平篠橋上流 5/8 13:30
濃い濁り (濁度212mg/l)



⑤下丹生 (平篠橋)

杉野川合流点 5/8 13:42



⑦雨森 (富永橋)

⑥川合橋上流 5/8 13:55
濃い濁り (濁度187mg/l)



⑧難波橋下流 5/8 14:26
濃い濁り (濁度299mg/l)



⑨美浜橋下流 5/8 14:41
濃い濁り (濁度133mg/l)




⑦ 富永橋上流 5/8 14:05
濃い濁り (濁度180mg/l)



⑧難波(難波橋)

第15回(2023.5.10)
高時川濁水調査



第16回(2023.5.15)
高時川濁水調査



①中河内(柳橋)

②半明(大音波谷川合流点)

②大音波川橋 5/15 9:15
高時川(合流点上流) (濁度0mg/l)
高時川(合流点下流) (濁度0mg/l)
大音波谷川 (濁度0mg/l)

①柳橋下流 5/15 9:10
濁りなし (濁度0mg/l)

④中川原橋下流 5/15 11:30
薄い濁り (濁度4mg/l)

③小原橋上流 5/15 11:05
濁りなし (濁度1mg/l)

⑤平篠橋上流 5/15 11:40
薄い濁り (濁度8mg/l)

杉野川合流点 5/15 11:54

⑧難波橋下流 5/15 10:31
濁りなし (濁度7.8mg/l)

⑥川合橋上流 5/15 12:05
薄い濁り (濁度6mg/l)

⑨美浜橋下流 5/15 10:51
濁りなし (濁度4.9mg/l)

⑦富永橋上流 5/15 12:20
薄い濁り (濁度20mg/l)

⑩難波(難波橋)

⑪南浜(美浜橋)

第17回(2023.6.5)
高時川濁水調査



①中河内(柳橋)

大音波谷川

②半明(大音波谷川合流点)

②大音波川橋 6/5 9:10
高時川(合流点上流) (濁度0mg/l)
高時川(合流点下流) (濁度0mg/l)
大音波谷川 (濁度0mg/l)

①柳橋下流 6/5 9:00
濁りなし (濁度0mg/l)

④中川原橋下流 6/5 10:00
薄い濁り (濁度52mg/l)

③小原(丹生ダム予定地)

妙理川

④菅並(中川原橋)

小市川

⑤平篠橋上流 6/5 10:22
薄い濁り (濁度68mg/l)

⑤下丹生(平篠橋)

摺墨川

⑤平篠橋上流 6/5 10:22
薄い濁り (濁度68mg/l)

杉野川合流点 6/5 10:30

⑥川合(川合橋)

杉野川

⑥川合橋上流 6/5 10:38
薄い濁り (濁度46mg/l)

⑦雨森(富永橋)

山田川

⑦富永橋下流 6/5 10:48
薄い濁り (濁度42mg/l)

⑧難波橋下流 6/5 13:53
薄い濁り (濁度62.6mg/l)

⑨美浜橋下流 6/5 13:38
薄い濁り (濁度46.5mg/l)

⑩難波(難波橋)

姉川

⑪南浜(美浜橋)

第18回(2023.6.23)
高時川濁水調査



②大音波川橋 6/23 8:55
高時川(合流点上流) 薄い濁り(濁度0mg/l)
高時川(合流点下流) 薄い濁り(濁度0mg/l)
大音波谷川 薄い濁り(濁度0mg/l)



①柳橋下流 6/23 8:45
濁りなし(濁度0mg/l)



④中川原橋下流 6/23 10:00
薄い濁り(濁度0mg/l)



③小原橋上流 6/23 9:35
薄い濁り(濁度0mg/l)



⑤平篠橋上流 6/23 10:13
薄い濁り(濁度1mg/l)



杉野川合流点 6/23 10:23 濁りなし



⑧難波橋下流 6/23 14:17
濁りなし(濁度4.6mg/l)



⑥川合橋上流 6/23 10:30
薄い濁り(濁度0mg/l)



⑨美浜橋下流 6/23 14:54
濁りなし(濁度3.5mg/l)



⑦富永橋上流 6/23 10:40
薄い濁り(濁度0mg/l)

第19回 (2023.7.10)
高時川濁水調査



②大音波川橋 7/10 9:00
高時川 (合流点上流) 薄い濁り (濁度22mg/l)
高時川 (合流点下流) 濃い濁り (濁度83mg/l)
大音波谷川 濃い濁り (濁度82mg/l)



①柳橋下流 7/10 8:46
濁りなし (濁度0mg/l)



④中川原橋下流 7/10 9:55
濃い濁り (濁度215mg/l)



③小原橋上流 7/10 9:42
濃い濁り (濁度187mg/l)



⑤平篠橋上流 7/10 10:08
濃い濁り (濁度225mg/l)



杉野川合流点 7/10 10:19 濃い濁り



⑧難波橋下流 7/10 9:55
濃い濁り (濁度196mg/l)



⑥川合橋上流 7/10 10:28
濃い濁り (濁度174mg/l)



⑨美浜橋下流 7/10 10:12
濃い濁り (濁度163mg/l)



⑦富永橋上流 7/10 10:35
濃い濁り (濁度172mg/l)

第20回(2023.7.31)
高時川濁水調査



①中河内(柳橋)

大音波谷川

②半明(大音波谷川合流点)

大音波谷川

高時川

②大音波川橋 7/31 9:00
高時川(合流点上流)濁りなし(濁度0mg/l)
高時川(合流点下流)濁りなし(濁度0mg/l)
大音波谷川 濁りなし(濁度0mg/l)

①柳橋下流 7/31 8:55
濁りなし(濁度0mg/l)

④中川原橋下流 7/31 9:50
濁りなし(濁度0mg/l)

③小原(丹生ダム予定地)

④菅並(中川原橋)

⑤平篠橋上流 7/31 10:00
濁りなし(濁度0mg/l)

③小原橋上流 7/31 9:40
濁りなし(濁度0mg/l)

⑤下丹生(平篠橋)

杉野川合流点 7/31 10:10 濁りなし

⑧難波橋上流 7/31 9:30
濁りなし(濁度1.6mg/l)

⑦雨森(富永橋)

⑥川合橋上流 7/31 10:15
濁りなし(濁度5mg/l)

⑨美浜橋上流 7/31 9:10
濁りなし(濁度1.6mg/l)

⑧難波(難波橋)

⑦富永橋上流 7/31 10:23
濁りなし(濁度0mg/l)

⑨南浜(美浜橋)