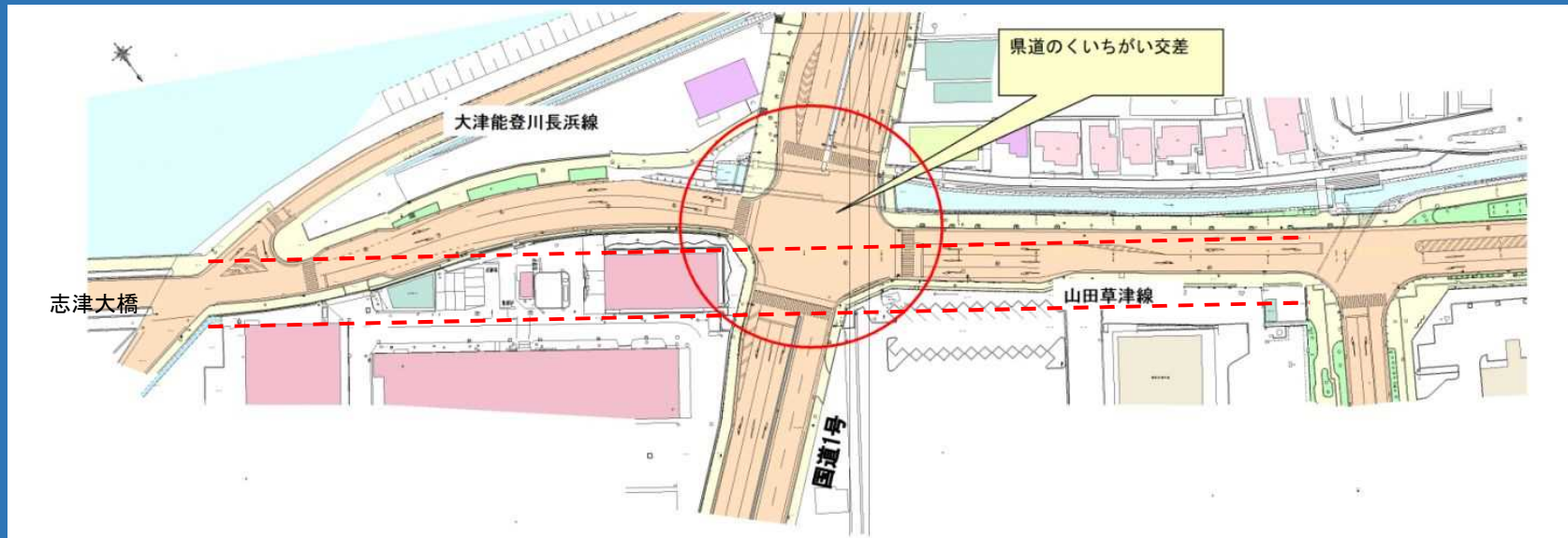


草津三丁目交差点改良事業の概要

草津三丁目の交差点は、国道1号と県道大津能登川長浜線、県道山田草津線との交差点であり、県内の主要渋滞箇所位置付けられています。今回、県道を拡幅して右折帯または左折帯を追加するとともに、県道の線形を見直して「くいちがい交差」を解消することで、渋滞の緩和と交通の円滑化を図ります。

令和6年秋に新たな交差点の完成を目指して現在取り組んでいます。

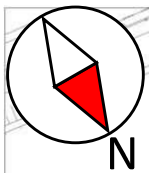


工事前(2019年8月撮影)



工事中(2024年1月撮影)





交差点部計画平面図

至石山

国道1号

県道大津能登川長浜線

左折帯追加

県道山田草津線

右折帯追加

至琵琶湖

至栗東

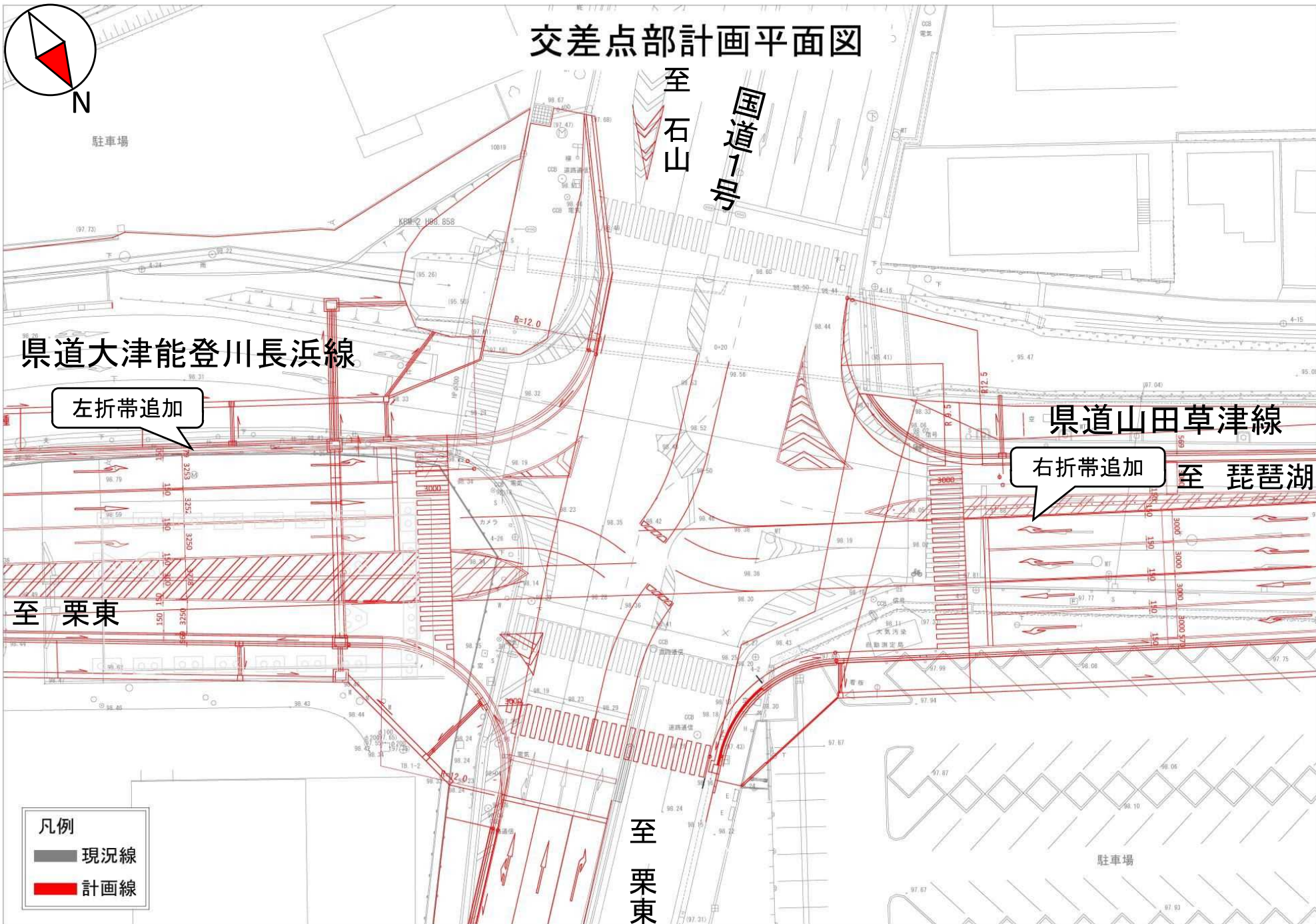
至栗東

駐車場

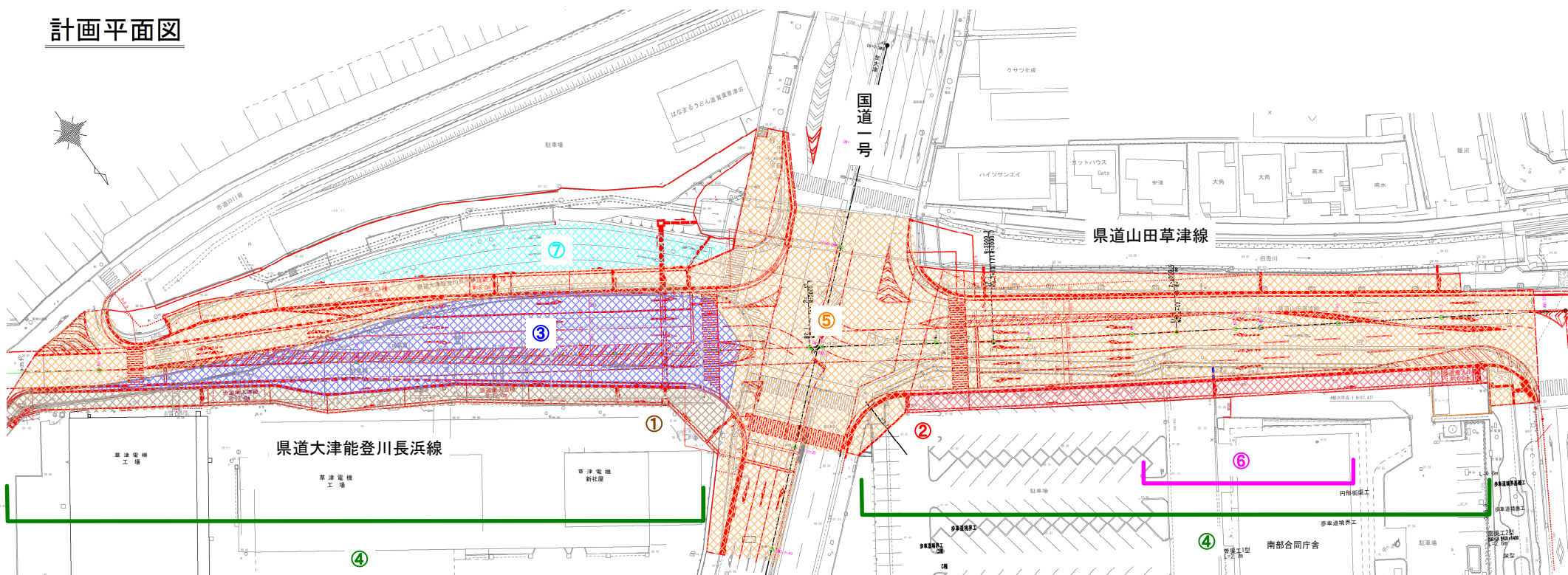
凡例

■ 現況線

■ 計画線



計画平面図



■工事スケジュール予定

項目	2022(R4)												2023(R5)												2024(R6)																																			
	4	5	6	7	8	9	10	11	12	1	2	3	4	5	6	7	8	9	10	11	12	1	2	3	4	5	6	7	8	9	10	11	12	1	2	3																								
【草津三丁目交差点】																																																												
②歩道部工事(土工部)	■																																																											
③歩道、車道部工事(土工部)	■			■																																																								
④歩道切替工事													■			■																																												
⑤交差点全体工事													■			■																																												
⑥標識工事																									■			■																																
⑦現道部再整備工事																																					■			■																				

歩道暫定供用

歩道完了予定
車道供用予定

※今後の工事の進捗具合により予定は前後する可能性があります。