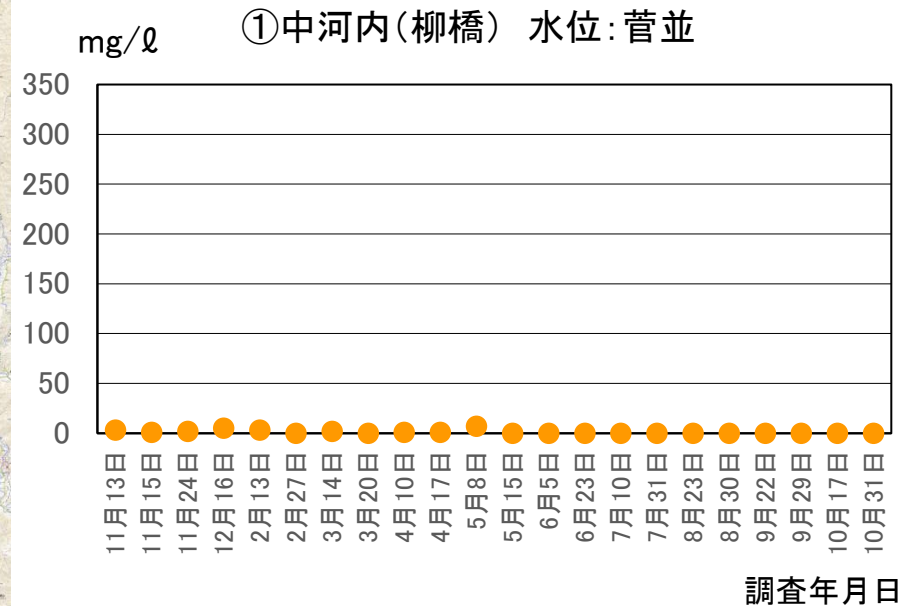


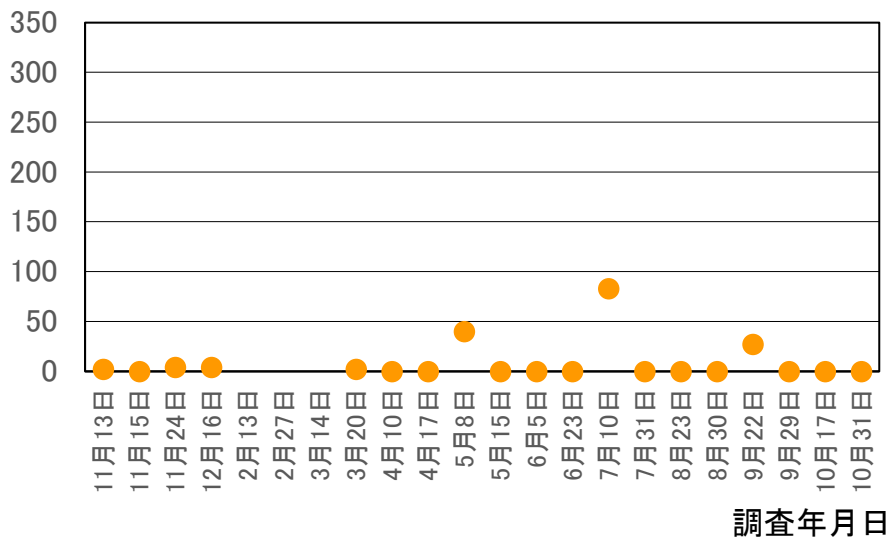


地点別 濁度の経時変化

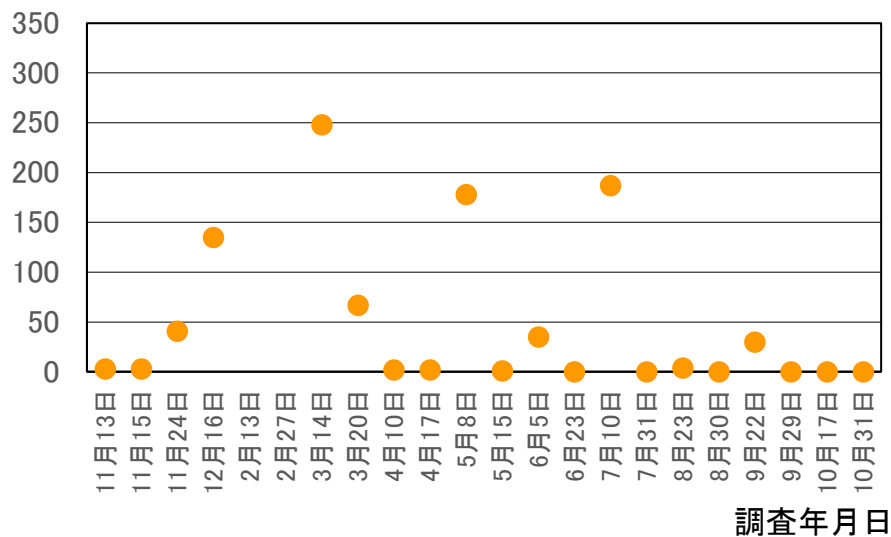
地点別の調査開始から終了までの濁度の変化



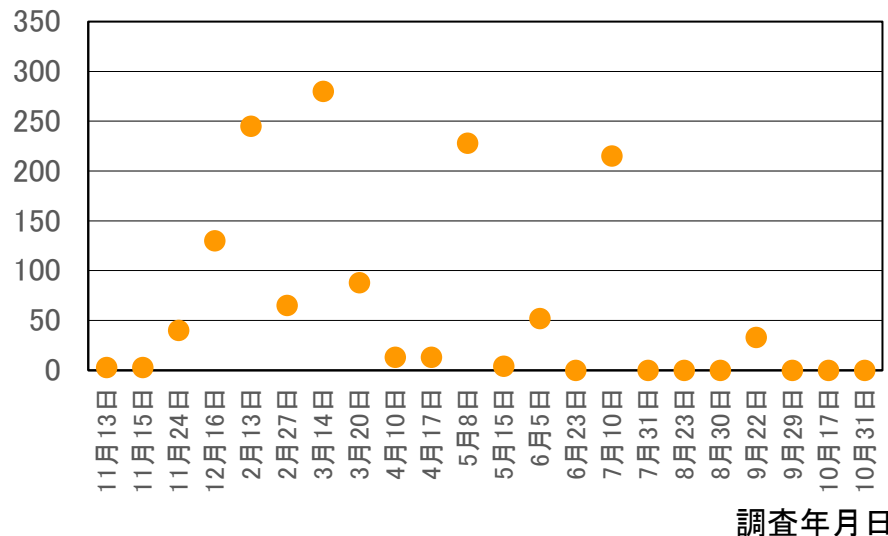
mg/ℓ ②半明(大音波谷川合流点) 水位:菅並



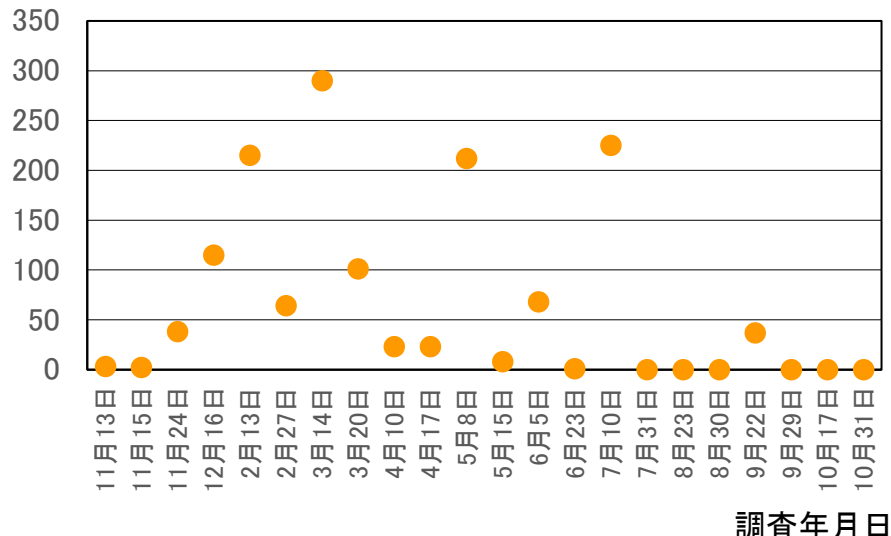
mg/ℓ ③小原橋(丹生ダム予定地) 水位:菅並



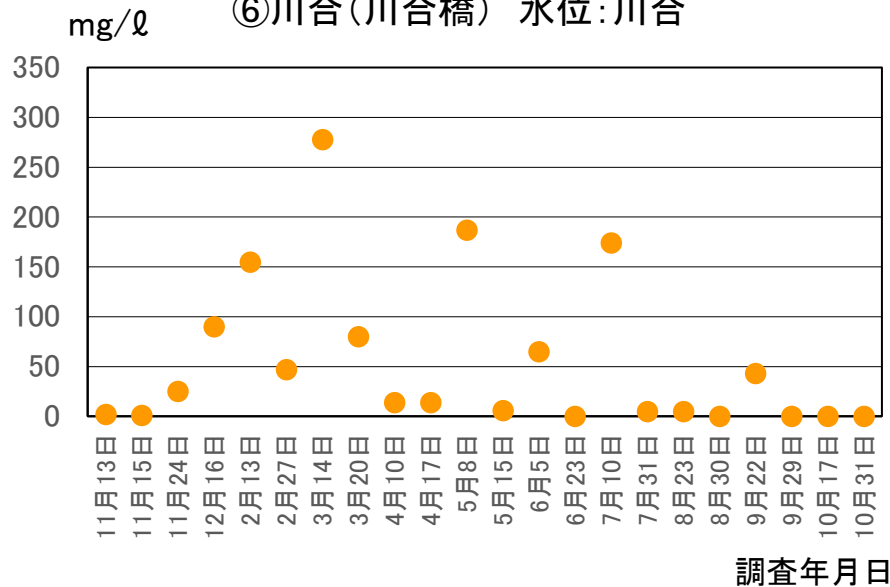
mg/ℓ ④菅並(中川原橋) 水位:菅並



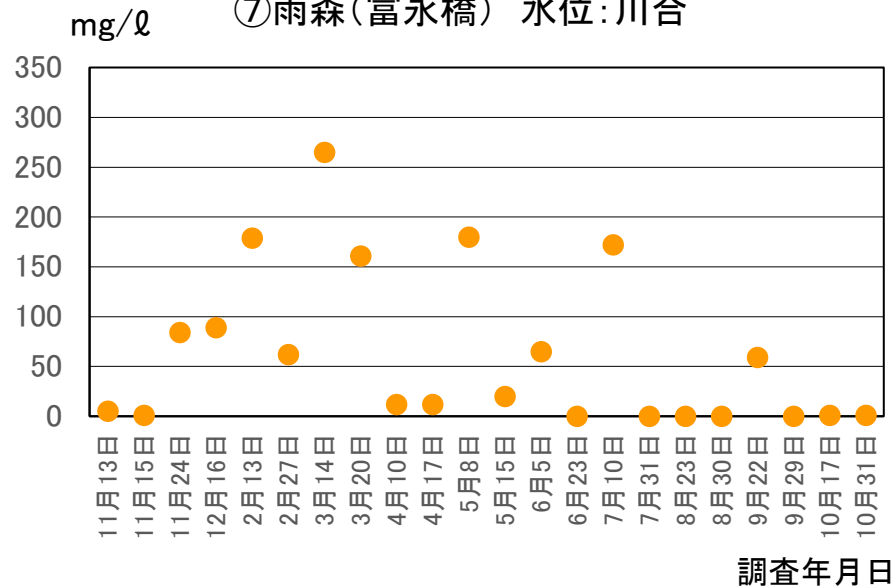
mg/ℓ ⑤下丹生(平篠橋) 水位:川合



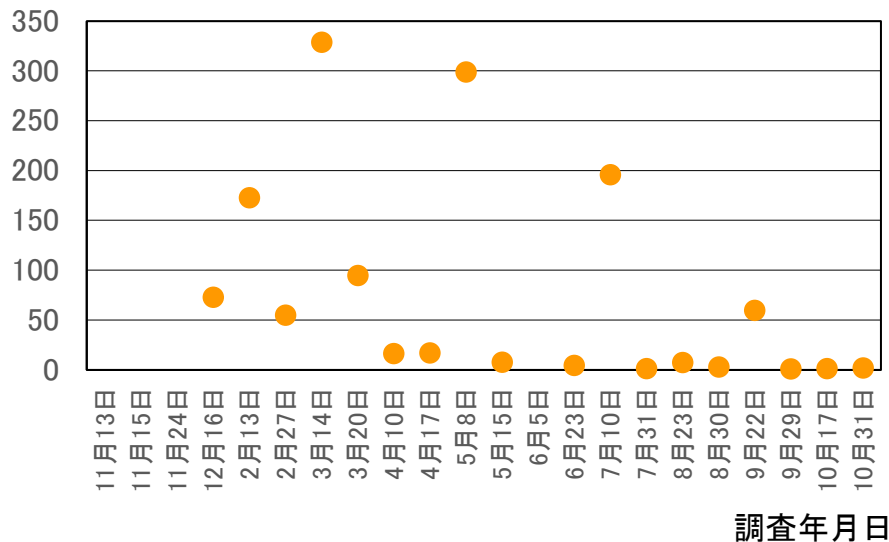
⑥川合(川合橋) 水位:川合



⑦雨森(富永橋) 水位:川合



⑧難波(姉川・難波橋) 水位:難波橋



⑨南浜(姉川・美浜橋) 水位:難波橋

