

米原市醒井の浸水警戒区域の指定について

このことについて、次のとおり滋賀県知事から付議されたので、審議願います。

記

滋賀県流域治水の推進に関する条例第13条第1項の規定に基づき、浸水警戒区域の指定を行おうと考えるので、同条第5項の規定に基づき、審議会の意見を求める。

令和5年2月27日

滋賀県流域治水推進審議会会長

議第4号

米原市醒井の浸水警戒区域の指定について

1. 浸水警戒区域を指定しようとする土地の区域
2. 浸水警戒区域を指定しようとする土地の区域における想定水位
3. 指定しようとする区域の住民および利害関係人から提出された意見書
4. 米原市長の意見

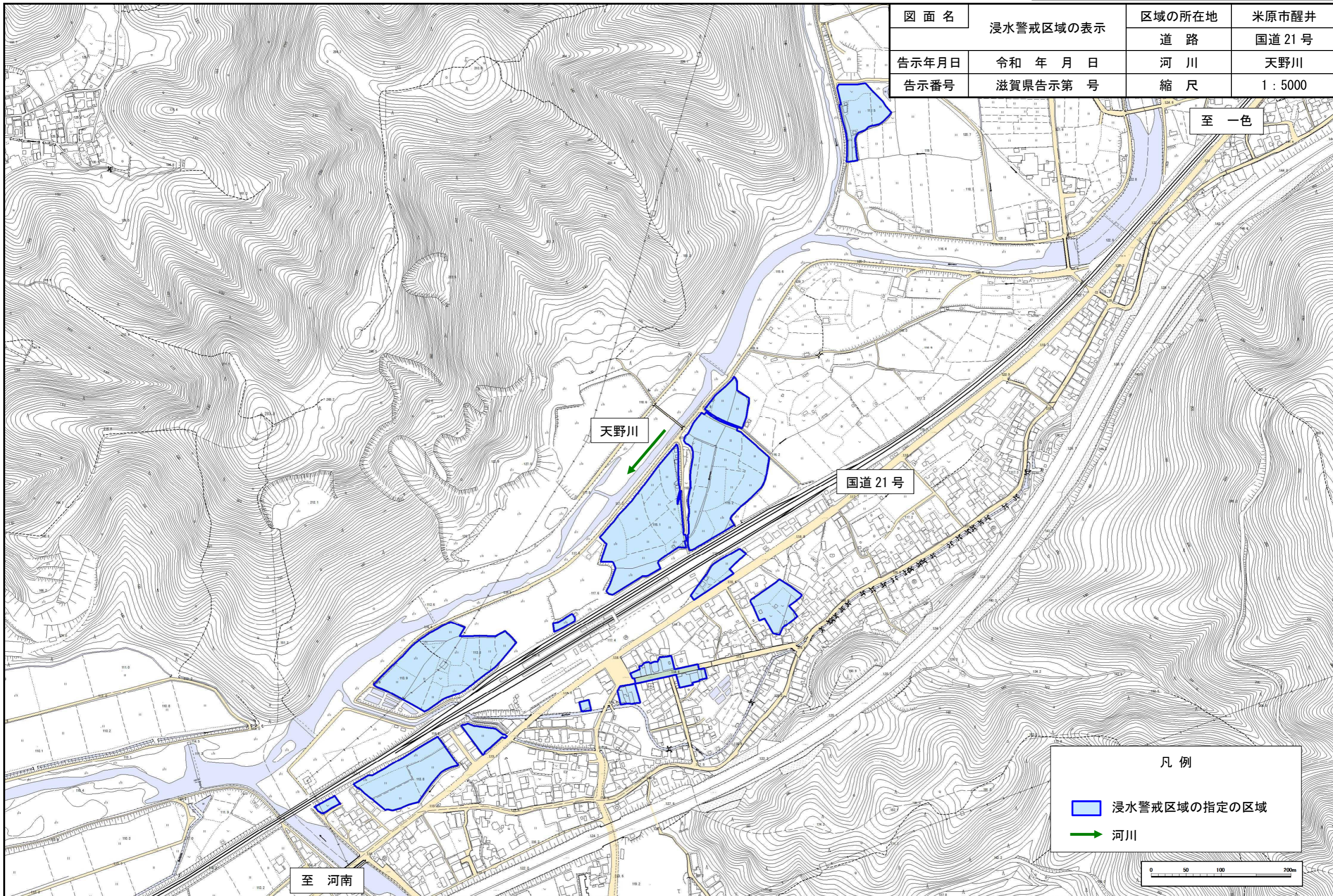
【説明資料】

- ① 米原市醒井での取組状況について
- ② 米原市醒井 水害・土砂災害に強い地域づくり計画 概要版
- ③ 米原市醒井 水害・土砂災害に強い地域づくり計画



1. 浸水警戒区域を指定しようとする土地の区域

図面名	浸水警戒区域の表示	区域の所在地	米原市醒井
告示年月日	令和 年 月 日	道路	国道 21 号
告示番号	滋賀県告示第 号	河川	天野川
		縮尺	1 : 5000

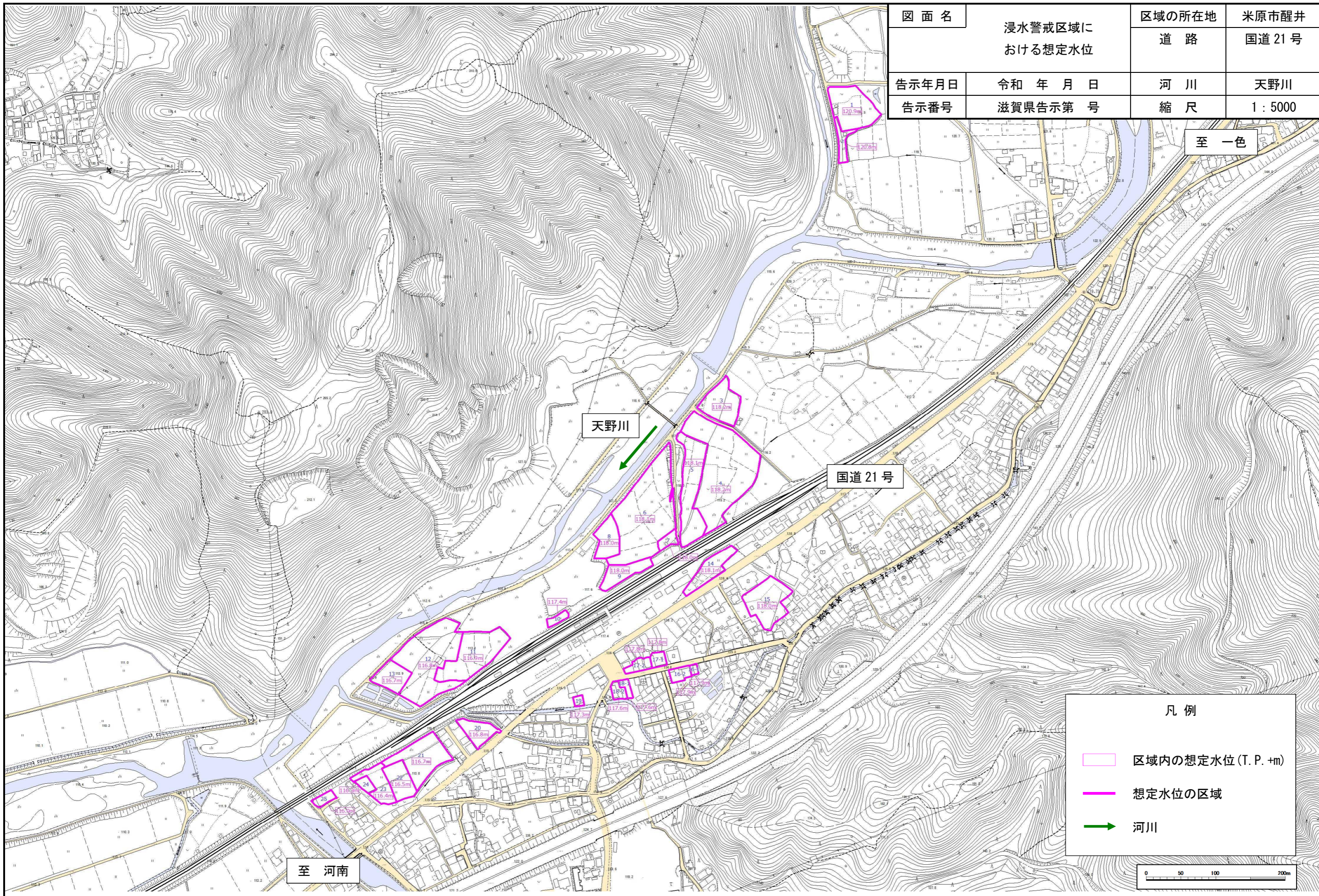


※背景図は、米原市都市計画図(白図)を使用し、建物の位置・形状を一部修正している。

2. 浸水警戒区域を指定しようとする土地の区域における想定水位

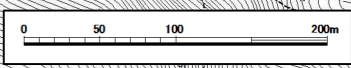
図面名	浸水警戒区域における想定水位	区域の所在地	米原市醒井
		道路	国道 21 号
告示年月日	令和 年 月 日	河川	天野川
告示番号	滋賀県告示第 号	縮尺	1 : 5000

至 一色



凡例

- 区域内の想定水位 (T. P. +m)
- 想定水位の区域
- 河川



※背景図は、米原市都市計画図(白図)を使用し、建物の位置・形状を一部修正している。

3. 指定しようとする区域の住民および利害関係人から提出された意見書

(縦覧期間：令和5年1月13日～1月26日)

意見なし

4. 米原市長の意見

(回答：令和5年2月9日付け米建第114号)

別紙のとおり



米 建 第 114 号
令和5年(2023年)2月9日

滋賀県知事 三日月 大造 様

米 原 市 長 平 尾 道 雄



滋賀県流域治水の推進に関する条例に基づく
浸水警戒区域の指定に係る意見照会について(回答)

令和5年(2023年)1月27日付け滋流政第11号で意見照会のあった件について、別紙のとおり回答します。

米原市まち整備部建設課
担当：野本
電話：0749-53-5143
FAX：0749-53-5138

別紙

知事が、滋賀県流域治水の推進に関する条例第13条第1項の規定に基づき、米原市醒井の一部を浸水警戒区域に指定することについて、意見はありません。

市町名	米原市
所 属	まち整備部 建設課
職	主事
氏 名	野本 拓馬
TEL	0749-53-5143
E-mail	kensetsu@city.maibara.lg.jp