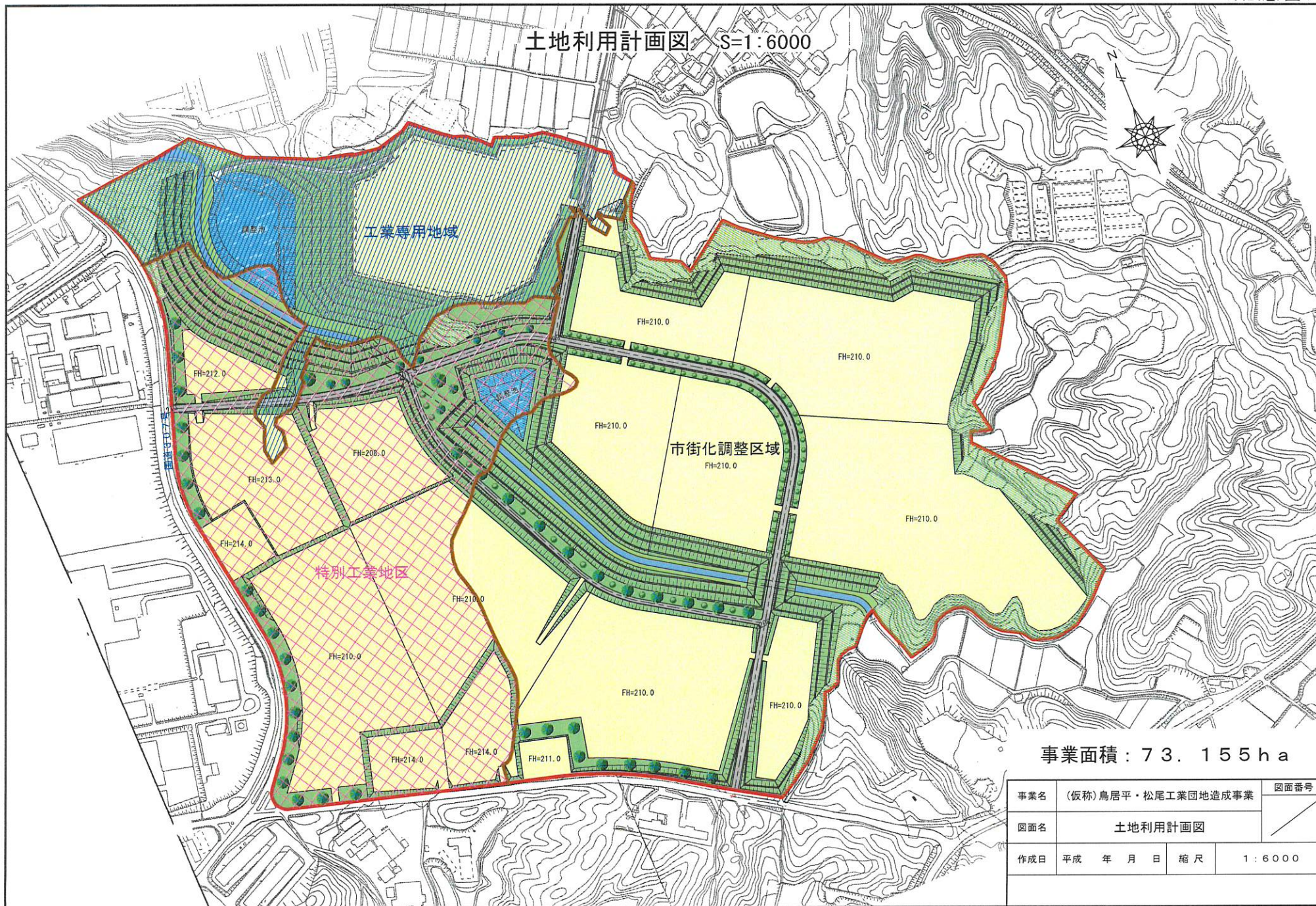


土地利用計画図の推移

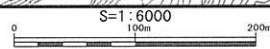


土地利用計画図 S=1:6000



事業面積：73.155ha

事業名	(仮称)鳥居平・松尾工業団地造成事業			図面番号
図面名	土地利用計画図			
作成日	平成	年	月	日
縮尺	1:6000			



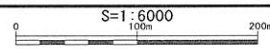


土地利用計画図 S=1:6000



事業面積 : 58.837 ha

事業名	(仮称)鳥居平・松尾工業団地造成事業			図面番号		
図面名	土地利用計画図			/		
作成日	平成	年	月	日	縮尺	1:6000





# 土地利用計画図 S=1:6000



事業面積 : 66.0558ha

事業名	(仮称)鳥居平・松尾工業団地造成事業	図面番号	
図面名	土地利用計画図		
作成日	令和3年12月10日	縮尺	S=1:6000

S=1:6000  
0 100m 200m