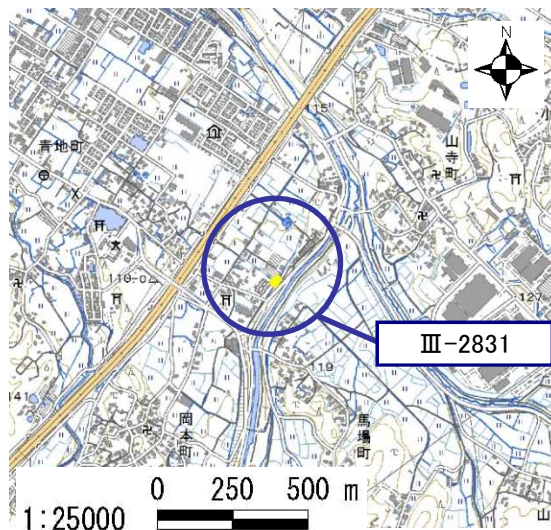


土砂災害警戒区域

告示年月日	令和3年2月19日
告示番号	滋賀県告示第131号

土砂災害警戒区域・土砂災害特別警戒区域 区域図

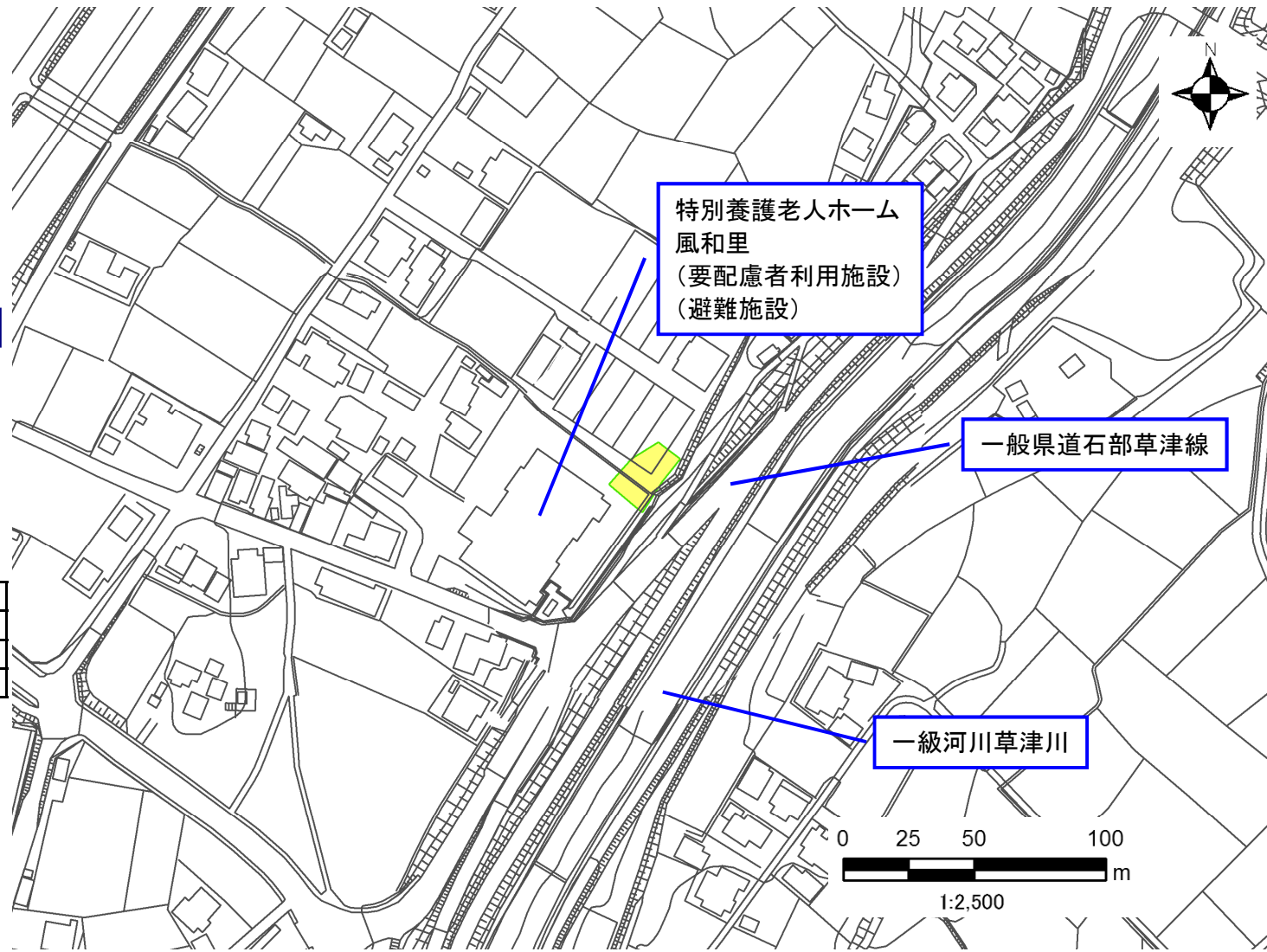
土砂災害警戒区域・土砂災害特別警戒区域 位置図



「測量法に基づく国土地理院長承認(複製)R1JHf1398」
 「本製品を複製する場合には、国土地理院の長の承認を得なければならない。」

自然現象の種類	急傾斜地の崩壊
区域番号	Ⅲ-2831
区域の名称	岡本(7)
区域の所在地	滋賀県草津市岡本町

土砂災害警戒区域	
土砂災害特別警戒区域	



○ この区域図は、空中写真測量による地形図に、実測による区域図を投影したものであり、一部異なって見える場合があります。
 詳しくは、土木事務所にお尋ねください。

土砂災害警戒区域等設定図(オルソ画像)

様式 2

調書作成日

令和1年11月15日

箇所番号

Ⅲ-2831

箇所名

岡本(7)

所在地

滋賀県草津市岡本町



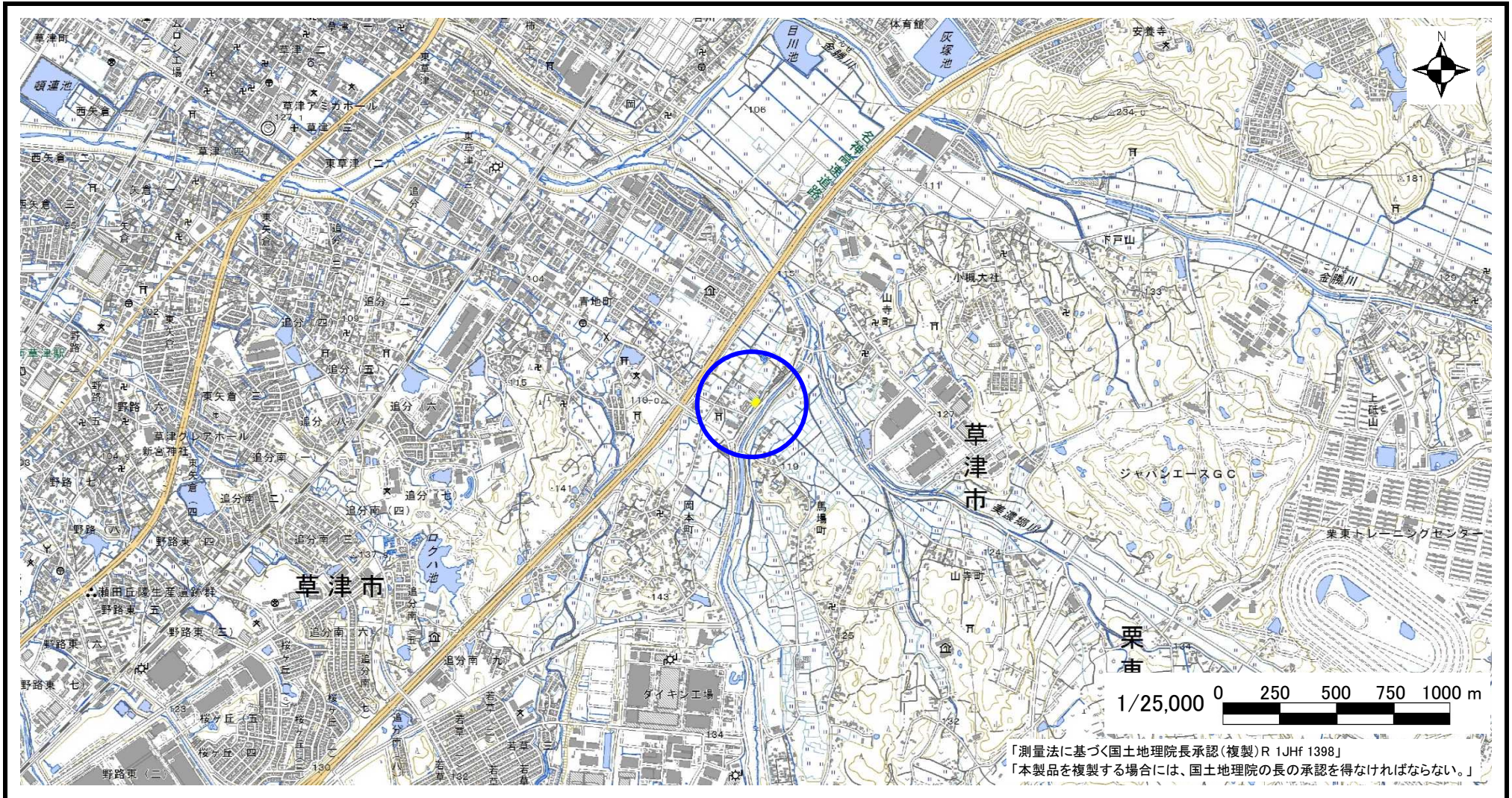
急傾斜地の位置図

様式 3

箇所番号	Ⅲ-2831
箇所名	岡本(7)
所在地	滋賀県草津市岡本町

土木事務所・地域振興局	南部土木事務所
調書作成日	令和1年11月15日
作成会社(作成者)	アジア航測株式会社(船越 和也)

急傾斜地位置図(S=1/25,000)

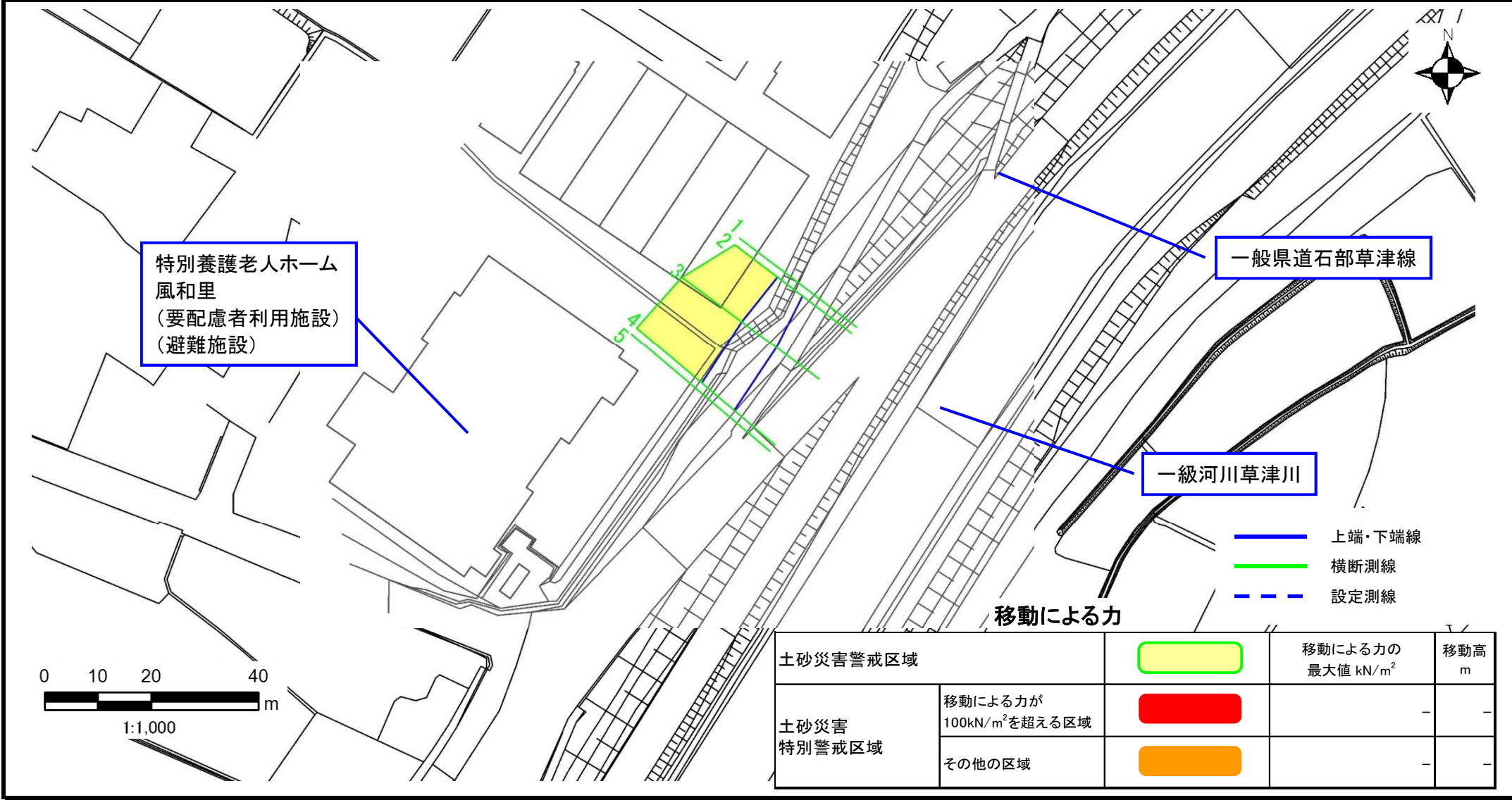


土砂災害警戒区域等設定図

様式 4-1

調査作成日 令和1年11月15日

箇所番号	Ⅲ-2831	箇所名	岡本(7)	所在地	滋賀県草津市岡本町
------	--------	-----	-------	-----	-----------



土砂災害警戒区域等設定図

様式 4-2

調査作成日 令和1年11月15日

箇所番号	Ⅲ-2831	箇所名	岡本(7)	所在地	滋賀県草津市岡本町
------	--------	-----	-------	-----	-----------

