

土砂災害特別警戒区域

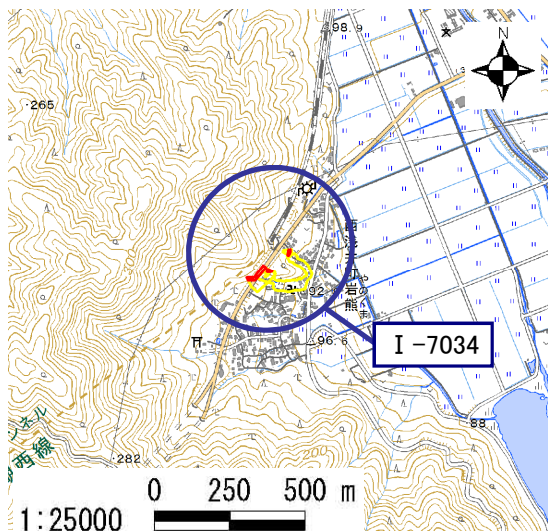
告示年月日	令和 3 年 1 月 8 日
告示番号	滋賀県告示第 41 号

土砂災害警戒区域

告示年月日	令和 3 年 1 月 8 日
告示番号	滋賀県告示第 34 号

土砂災害警戒区域・土砂災害特別警戒区域 区域図

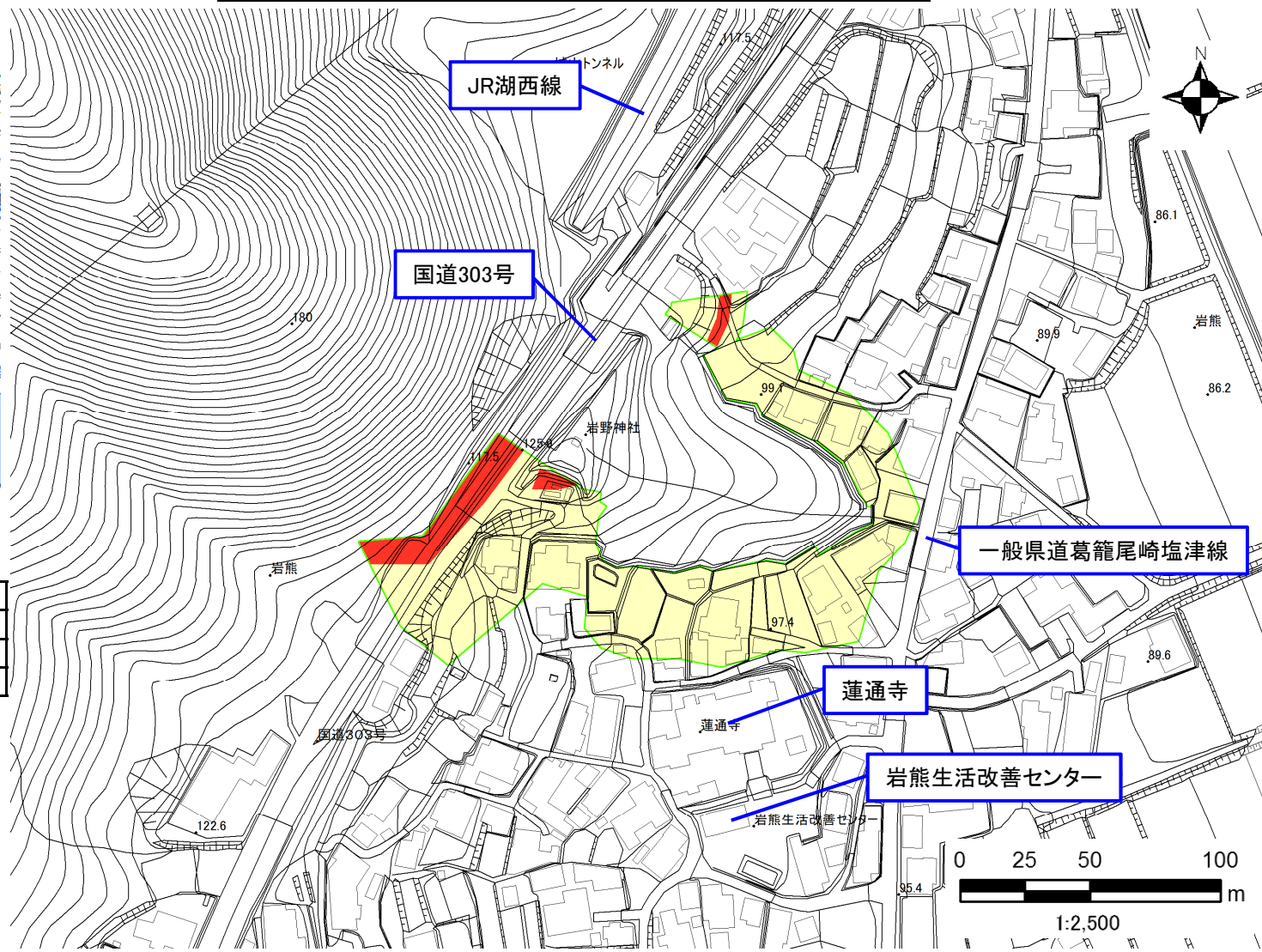
土砂災害警戒区域・土砂災害特別警戒区域 位置図



1:25000  
 「測量法に基づく国土地理院長承認(複製)R1JHf1237」  
 「本製品を複製する場合には、国土地理院の長の承認を得なければならない。」

自然現象の種類	急傾斜地の崩壊
区域番号	I-7034
区域の名称	岩熊
区域の所在地	滋賀県長浜市西浅井町岩熊

土砂災害警戒区域	
土砂災害特別警戒区域	



○ この区域図は、空中写真測量による地形図に、実測による区域図を投影したものであり、一部異なって見える場合があります。  
 詳しくは、土木事務所にお尋ねください。

# 土砂災害警戒区域等設定図(オルソ画像)

様式 2

調書作成日

令和2年3月18日

箇所番号

I-7034

箇所名

岩熊

所在地

滋賀県長浜市西浅井町岩熊



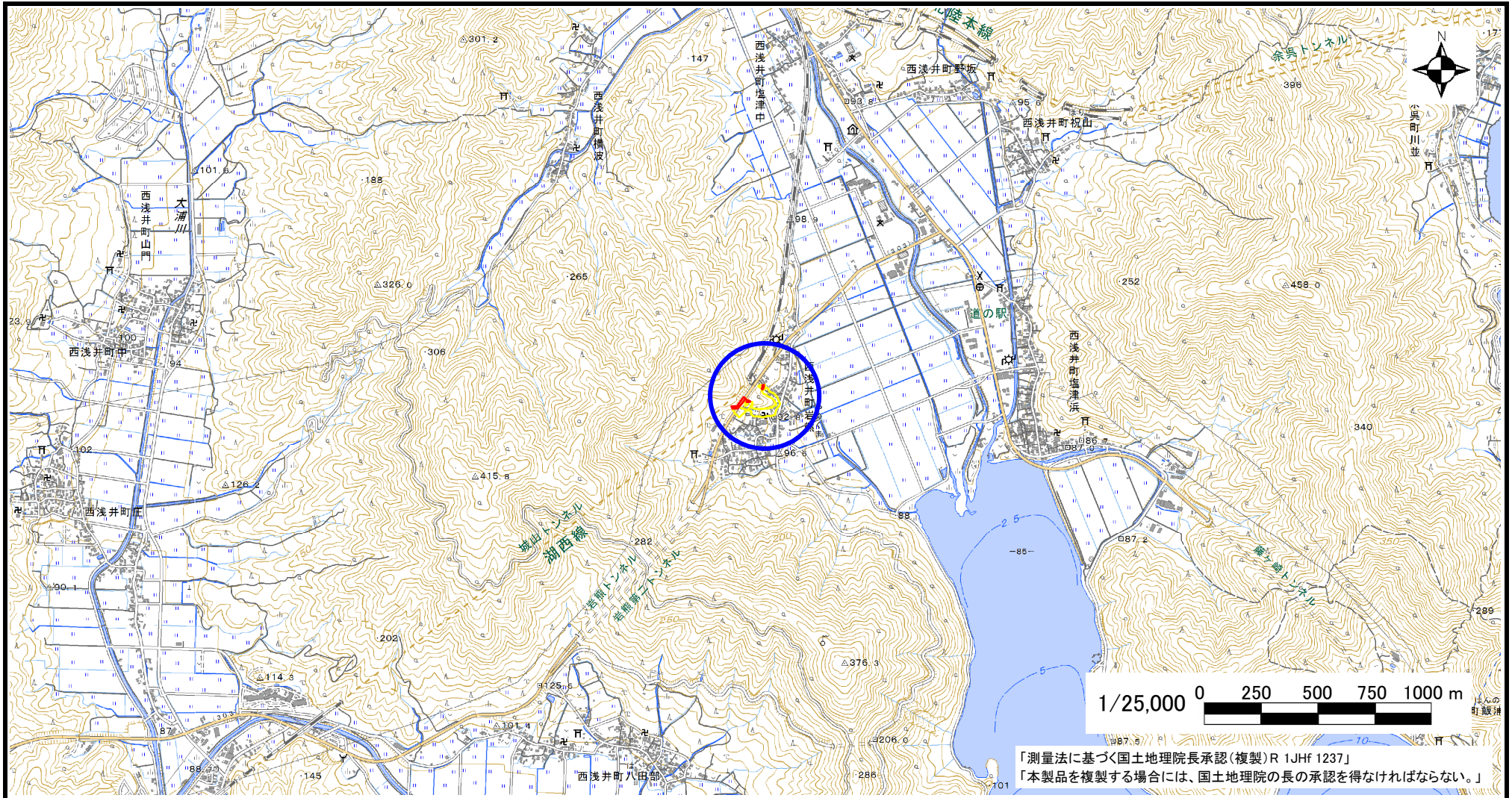
# 急傾斜地の位置図

様式 3

箇所番号	I-7034
箇所名	岩熊
所在地	滋賀県長浜市西浅井町岩熊

土木事務所・地域振興局	長浜土木事務所木之本支所
調書作成日	令和2年3月18日
作成会社(作成者)	アジア航測株式会社(船越 和也)

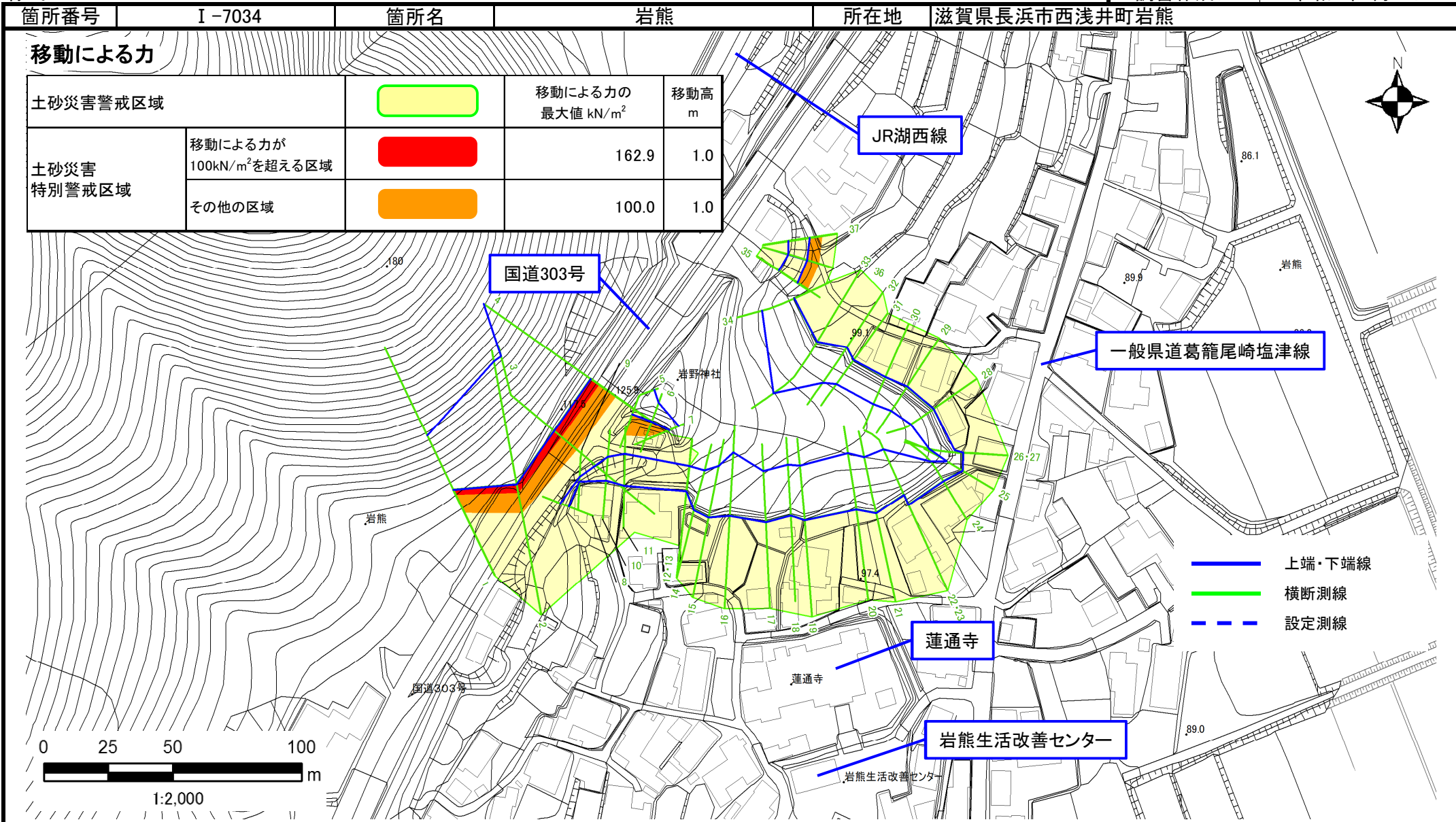
急傾斜地位置図(S=1/25,000)



# 土砂災害警戒区域等設定図

様式 4-1

調書作成日 令和2年3月18日

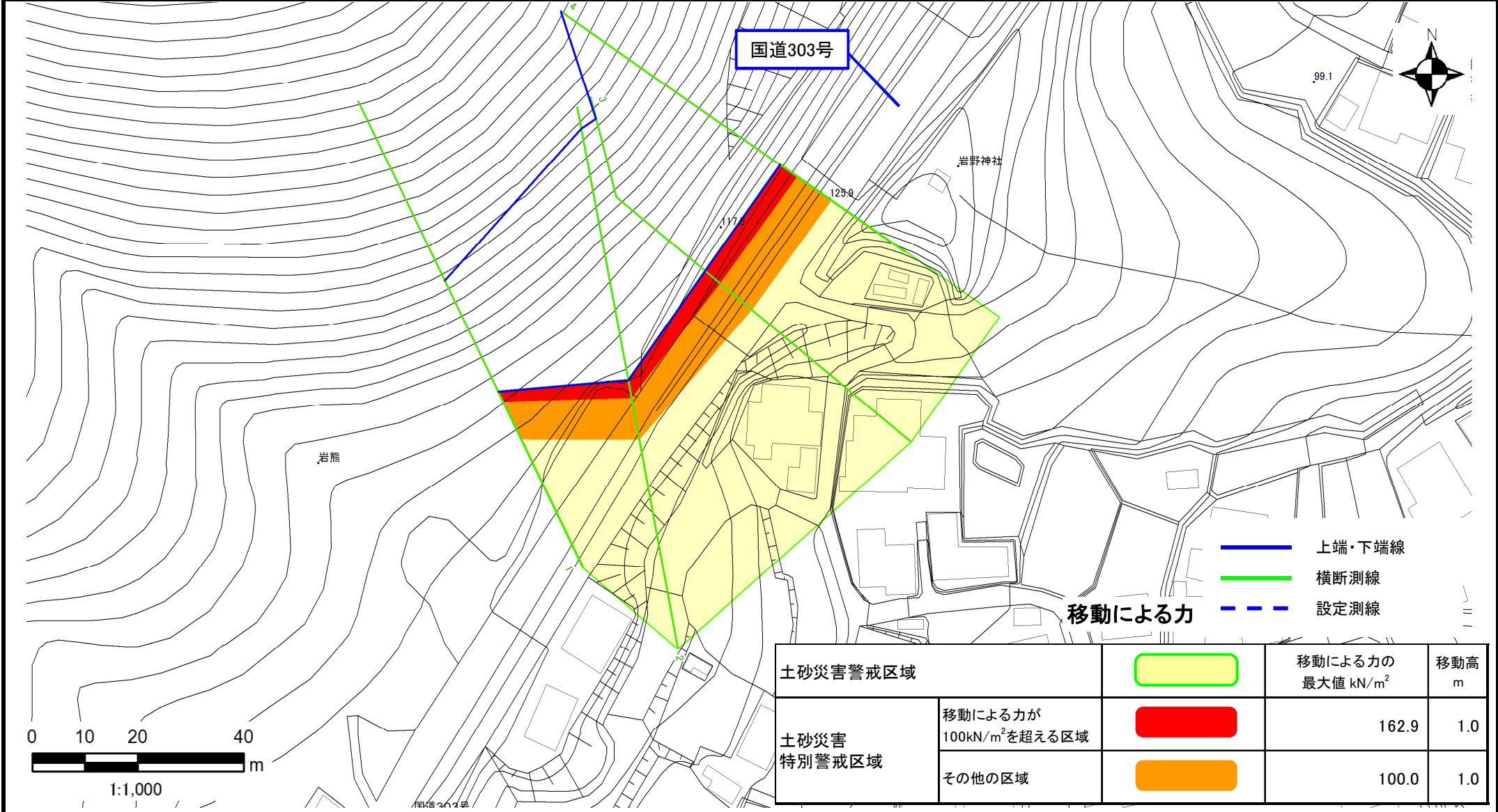


# 土砂災害警戒区域等設定図

様式 4-1

調書作成日 令和2年3月18日

箇所番号 I-7034 箇所名 岩熊 所在地 滋賀県長浜市西浅井町岩熊



土砂災害警戒区域		移動による力の 最大値 $\text{kN/m}^2$	移動高 m
土砂災害 特別警戒区域	移動による力が $100\text{kN/m}^2$ を超える区域	162.9	1.0
	その他の区域	100.0	1.0

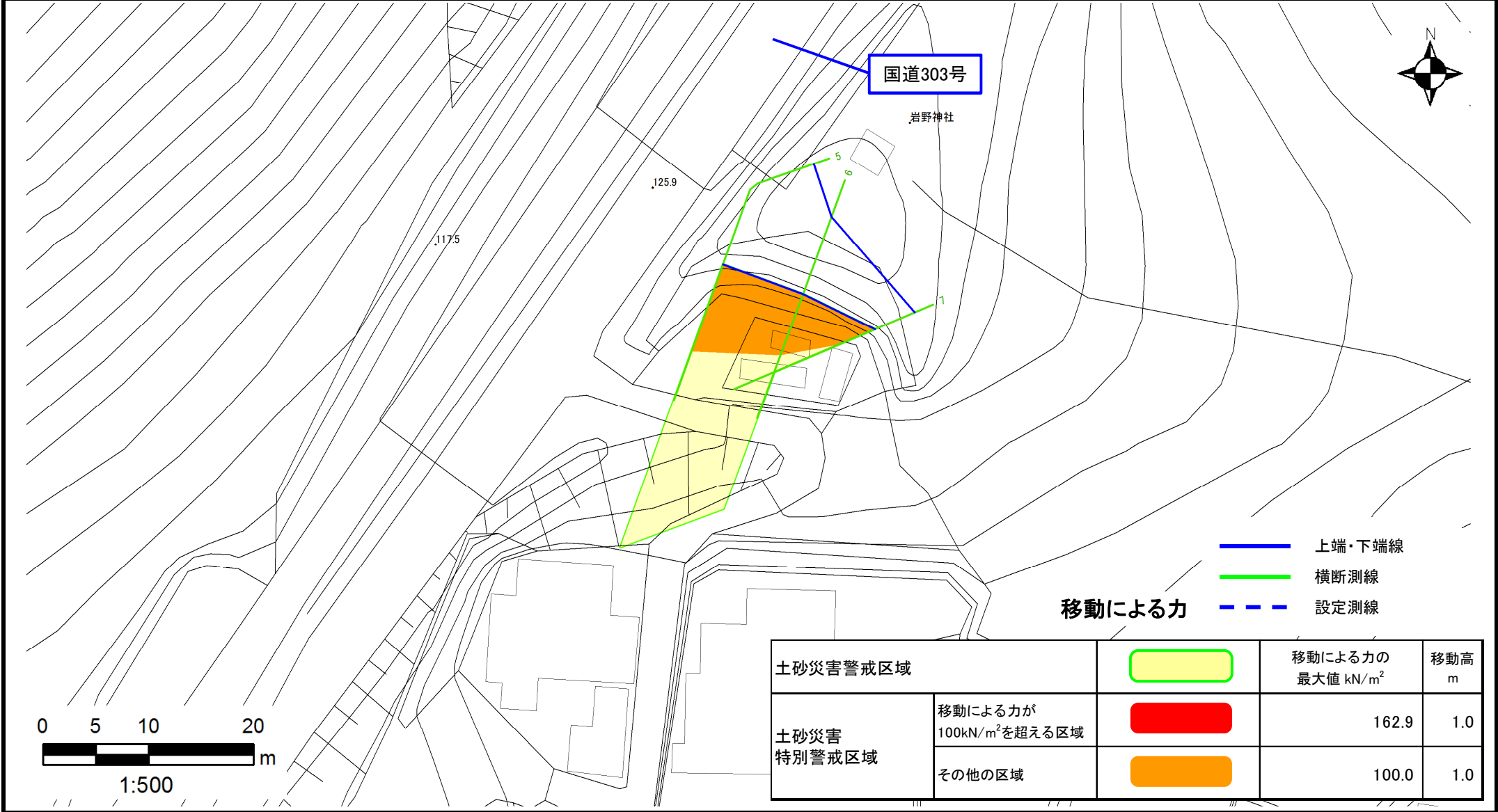
# 土砂災害警戒区域等設定図

様式 4-1

調書作成日

令和2年3月18日

箇所番号	I-7034	箇所名	岩熊	所在地	滋賀県長浜市西浅井町岩熊
------	--------	-----	----	-----	--------------



- 上端・下端線
- 横断測線
- - - 設定測線

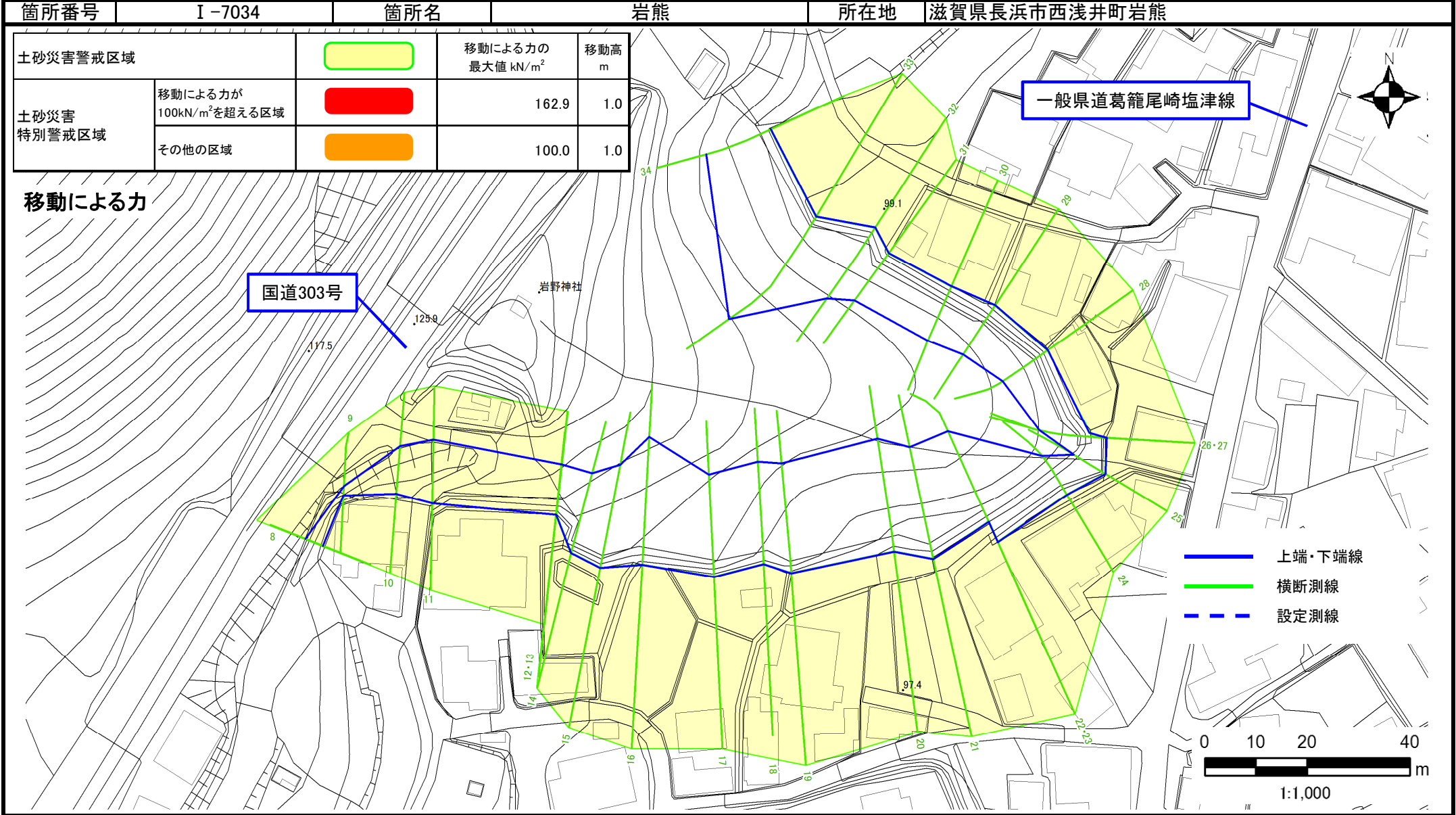
### 移動による力

土砂災害警戒区域		<span style="background-color: yellow; border: 1px solid green; border-radius: 10px; display: inline-block; width: 20px; height: 10px;"></span>	移動による力の 最大値 $\text{kN/m}^2$	移動高 m
土砂災害 特別警戒区域	移動による力が $100\text{kN/m}^2$ を超える区域	<span style="background-color: red; border-radius: 10px; display: inline-block; width: 20px; height: 10px;"></span>	162.9	1.0
	その他の区域	<span style="background-color: orange; border-radius: 10px; display: inline-block; width: 20px; height: 10px;"></span>	100.0	1.0

# 土砂災害警戒区域等設定図

様式 4-1

調書作成日 令和2年3月18日

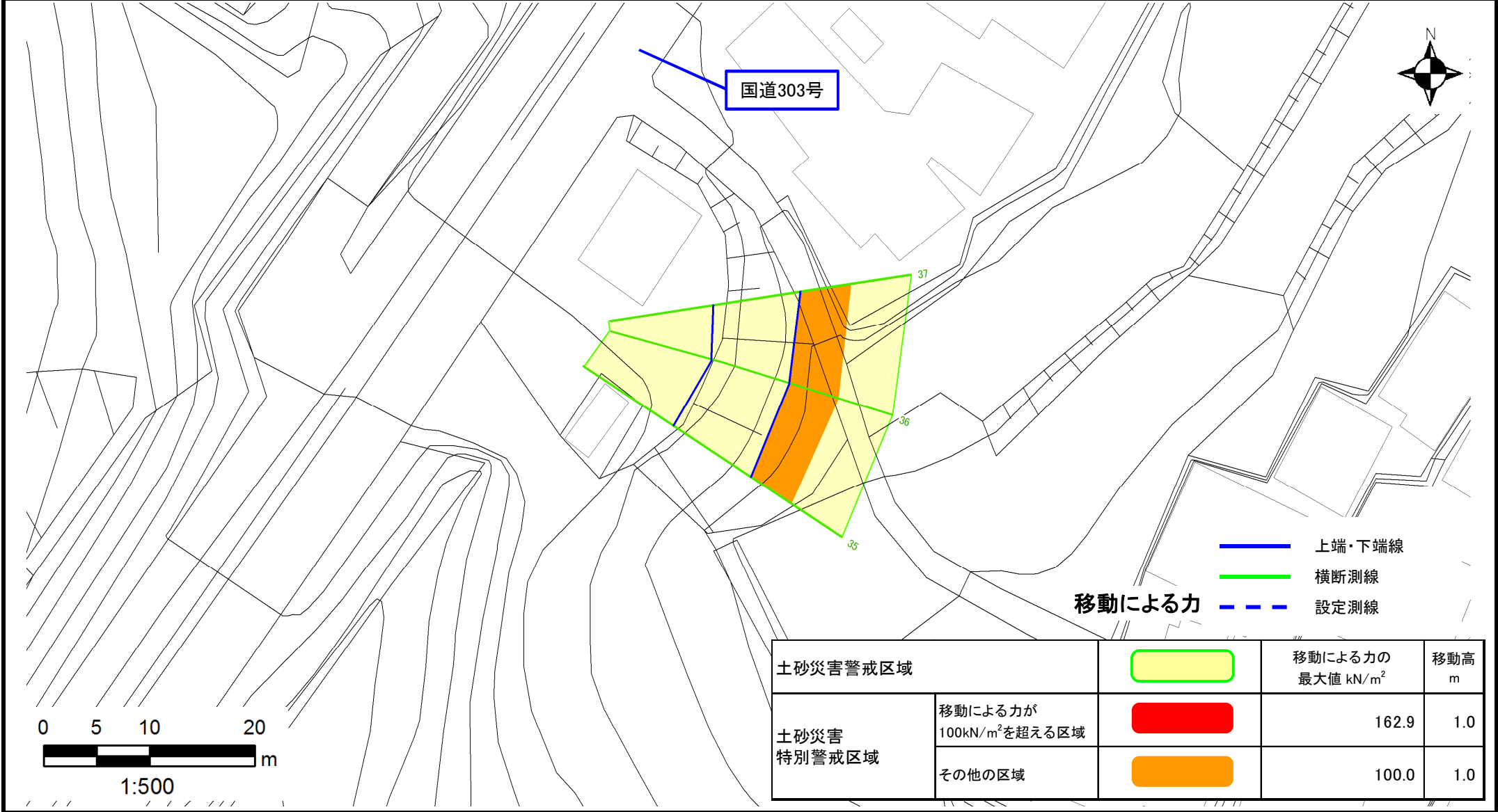


# 土砂災害警戒区域等設定図

様式 4-1

調書作成日 令和2年3月18日

箇所番号	I-7034	箇所名	岩熊	所在地	滋賀県長浜市西浅井町岩熊
------	--------	-----	----	-----	--------------



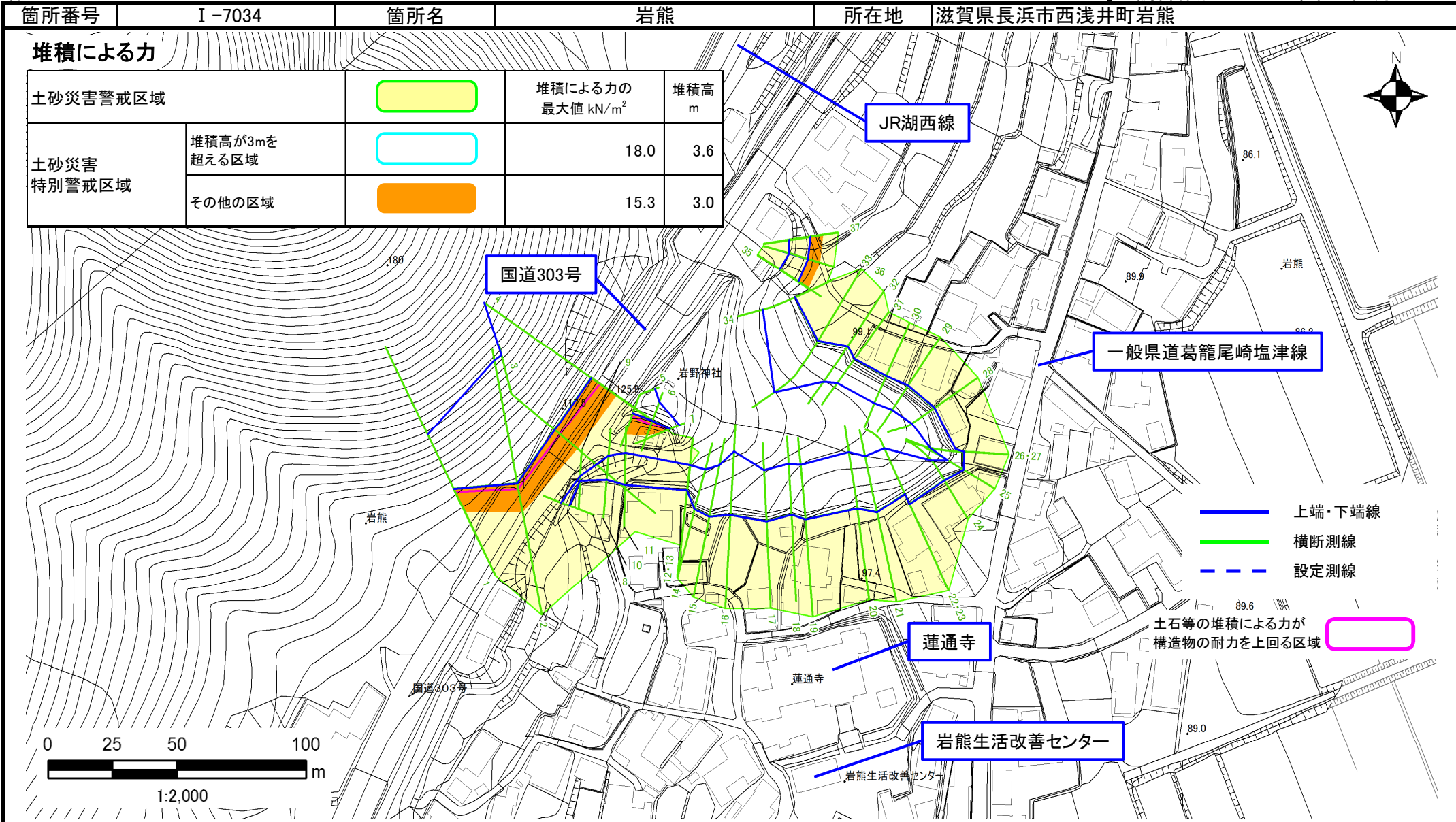


# 土砂災害警戒区域等設定図

様式 4-2

調書作成日

令和2年3月18日



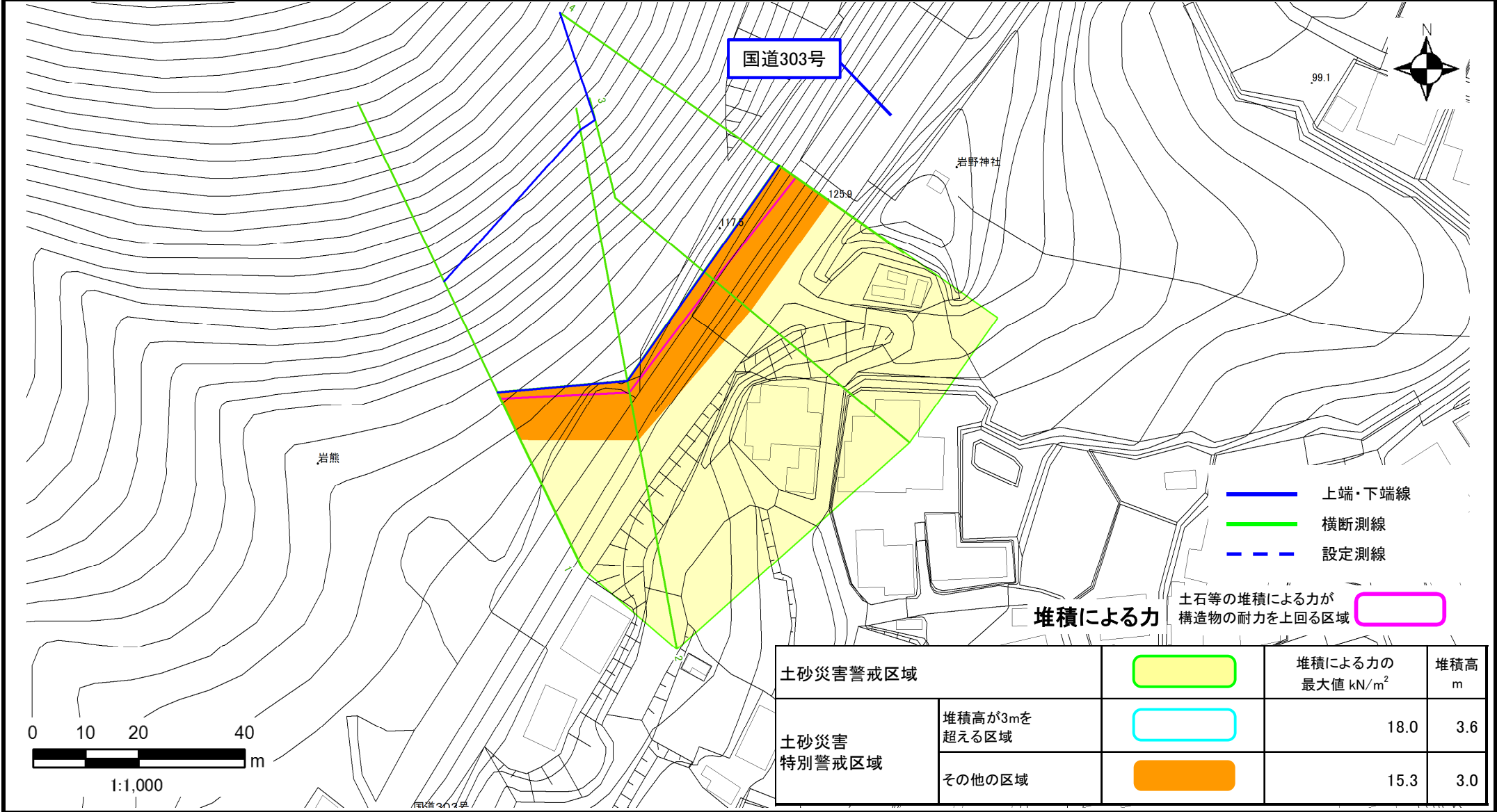
# 土砂災害警戒区域等設定図

様式 4-2

調書作成日

令和2年3月18日

箇所番号	I-7034	箇所名	岩熊	所在地	滋賀県長浜市西浅井町岩熊
------	--------	-----	----	-----	--------------



土砂災害警戒区域		堆積による力の最大値 $\text{kN/m}^2$	堆積高 m
土砂災害特別警戒区域	堆積高が3mを超える区域	18.0	3.6
	その他の区域	15.3	3.0

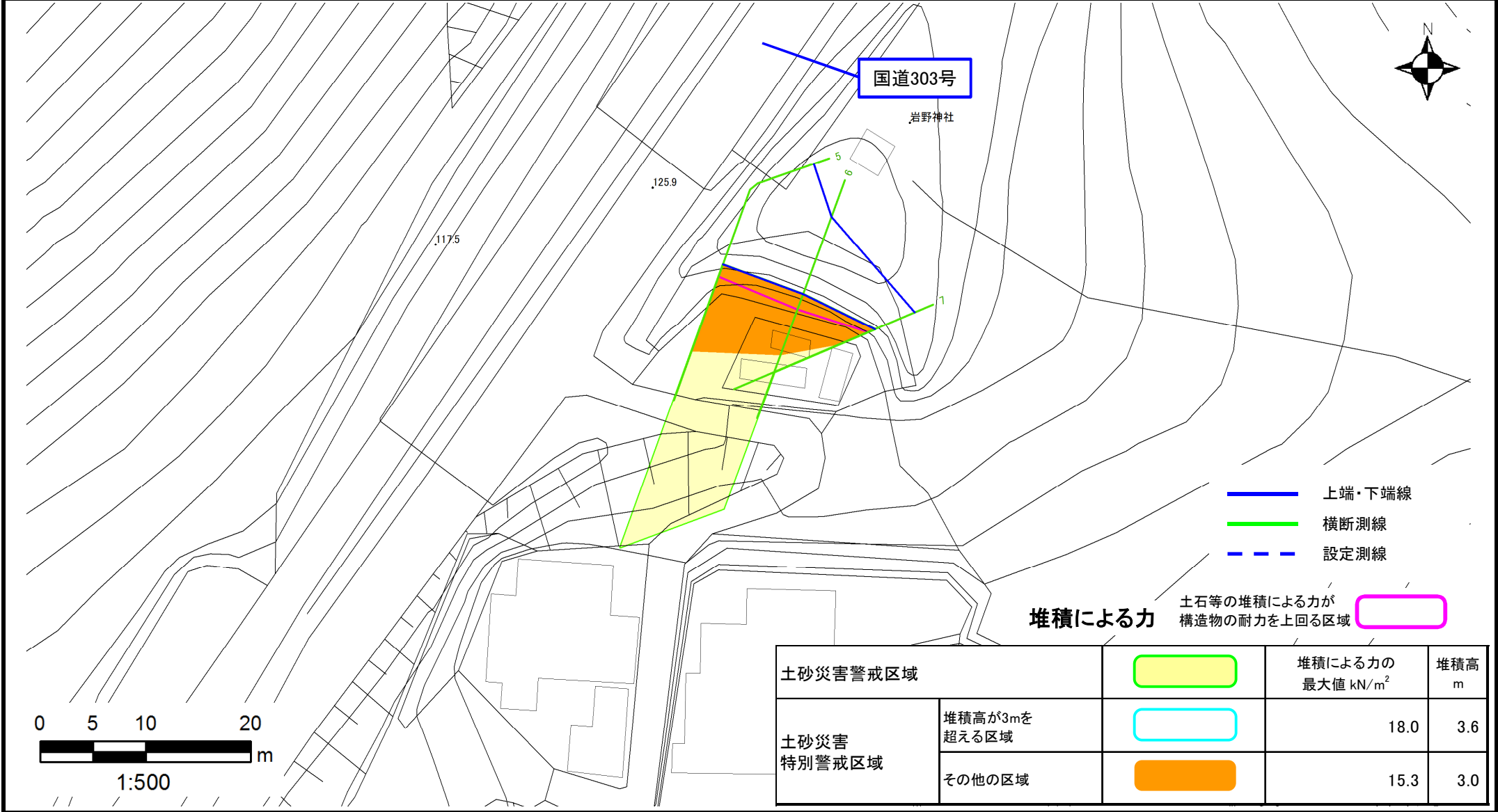
# 土砂災害警戒区域等設定図

様式 4-2

調書作成日

令和2年3月18日

箇所番号	I-7034	箇所名	岩熊	所在地	滋賀県長浜市西浅井町岩熊
------	--------	-----	----	-----	--------------



## 堆積による力

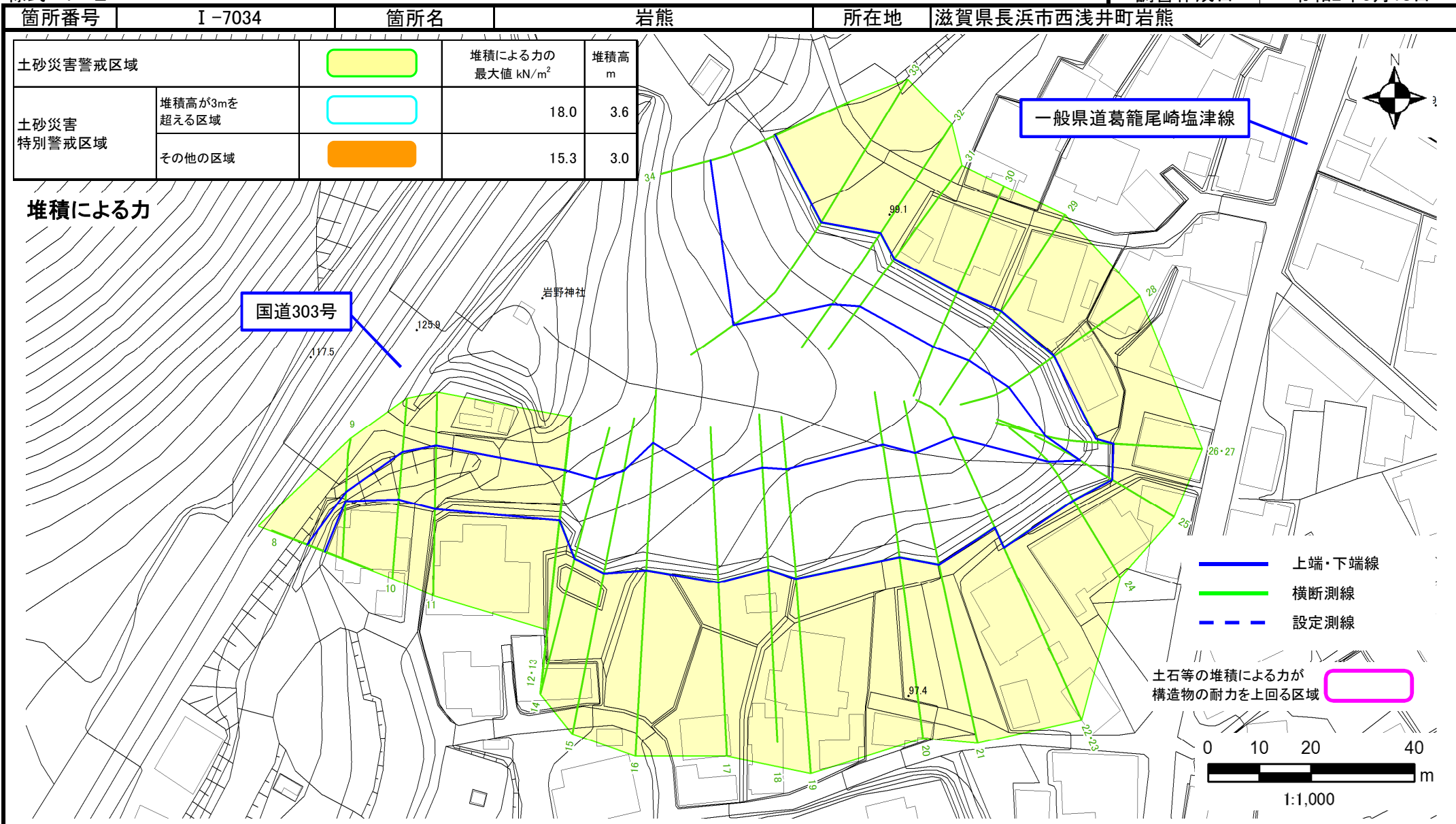
土石等の堆積による力が  
構造物の耐力を上回る区域

土砂災害警戒区域		堆積による力の 最大値 $\text{kN/m}^2$	堆積高 m
土砂災害 特別警戒区域	堆積高が3mを 超える区域	18.0	3.6
	その他の区域	15.3	3.0

# 土砂災害警戒区域等設定図

様式 4-2

調書作成日 令和2年3月18日



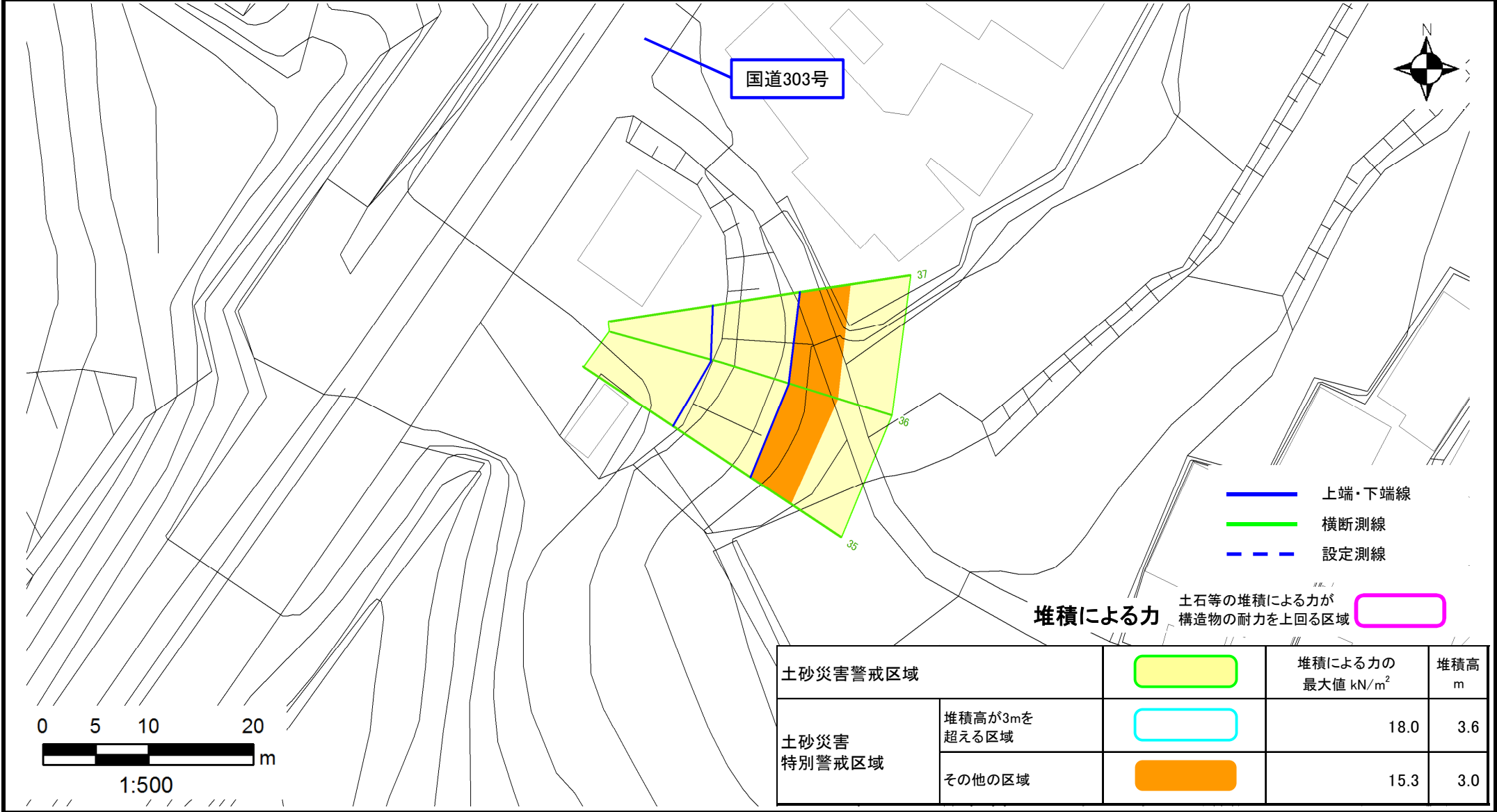
# 土砂災害警戒区域等設定図

様式 4-2

調書作成日

令和2年3月18日

箇所番号	I-7034	箇所名	岩熊	所在地	滋賀県長浜市西浅井町岩熊
------	--------	-----	----	-----	--------------



土砂災害警戒区域		堆積による力の 最大値 $\text{kN/m}^2$	堆積高 m
土砂災害 特別警戒区域	堆積高が3mを 超える区域	18.0	3.6
	その他の区域	15.3	3.0