

土砂災害特別警戒区域

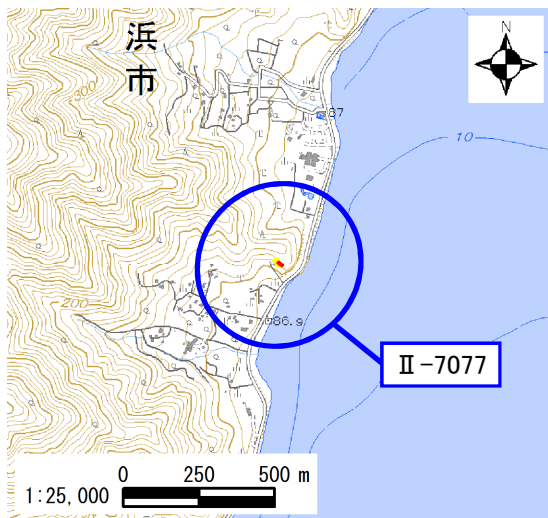
告示年月日	令和 3 年 1 月 8 日
告示番号	滋賀県告示第 41 号

土砂災害警戒区域

告示年月日	令和 3 年 1 月 8 日
告示番号	滋賀県告示第 34 号

土砂災害警戒区域・土砂災害特別警戒区域 区域図

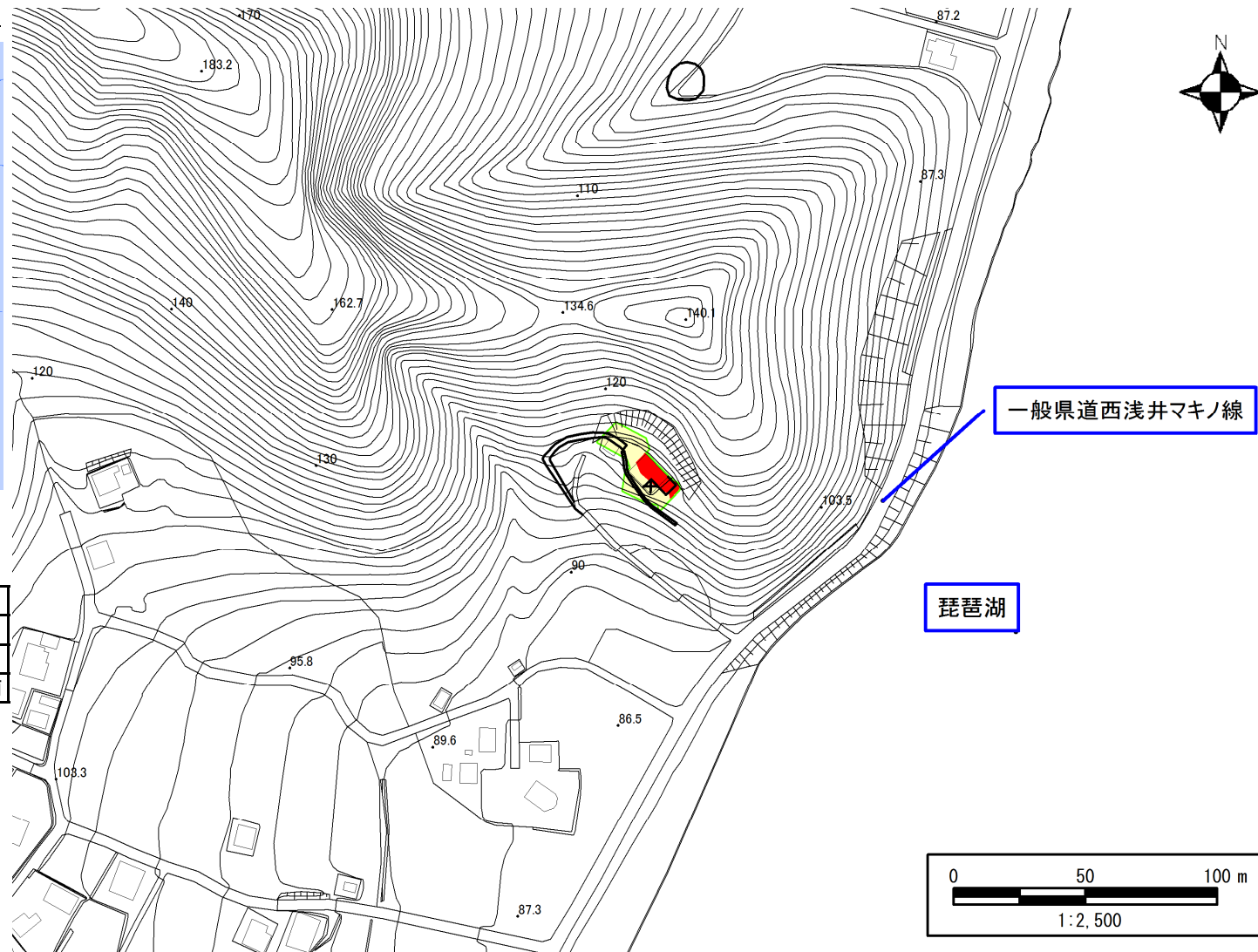
土砂災害警戒区域・土砂災害特別警戒区域 位置図



「測量法に基づく国土地理院長承認(複製)R1JHf 1237」  
 「本製品を複製する場合には、国土地理院の長の承認を得なければならない。」

自然現象の種類	急傾斜地の崩壊
区域番号	II-7077
区域の名称	大浦(14)
区域の所在地	滋賀県長浜市西浅井町大浦

土砂災害警戒区域	
土砂災害特別警戒区域	



○ この区域図は、空中写真測量による地形図に、実測による区域図を投影したものであり、一部異なって見える場合があります。  
 詳しくは、土木事務所にお尋ねください。



# 土砂災害警戒区域等設定図(オルソ画像)

様式 2

調書作成日

令和2年1月31日

箇所番号

II-7077

箇所名

大浦(14)

所在地

滋賀県長浜市西浅井町大浦





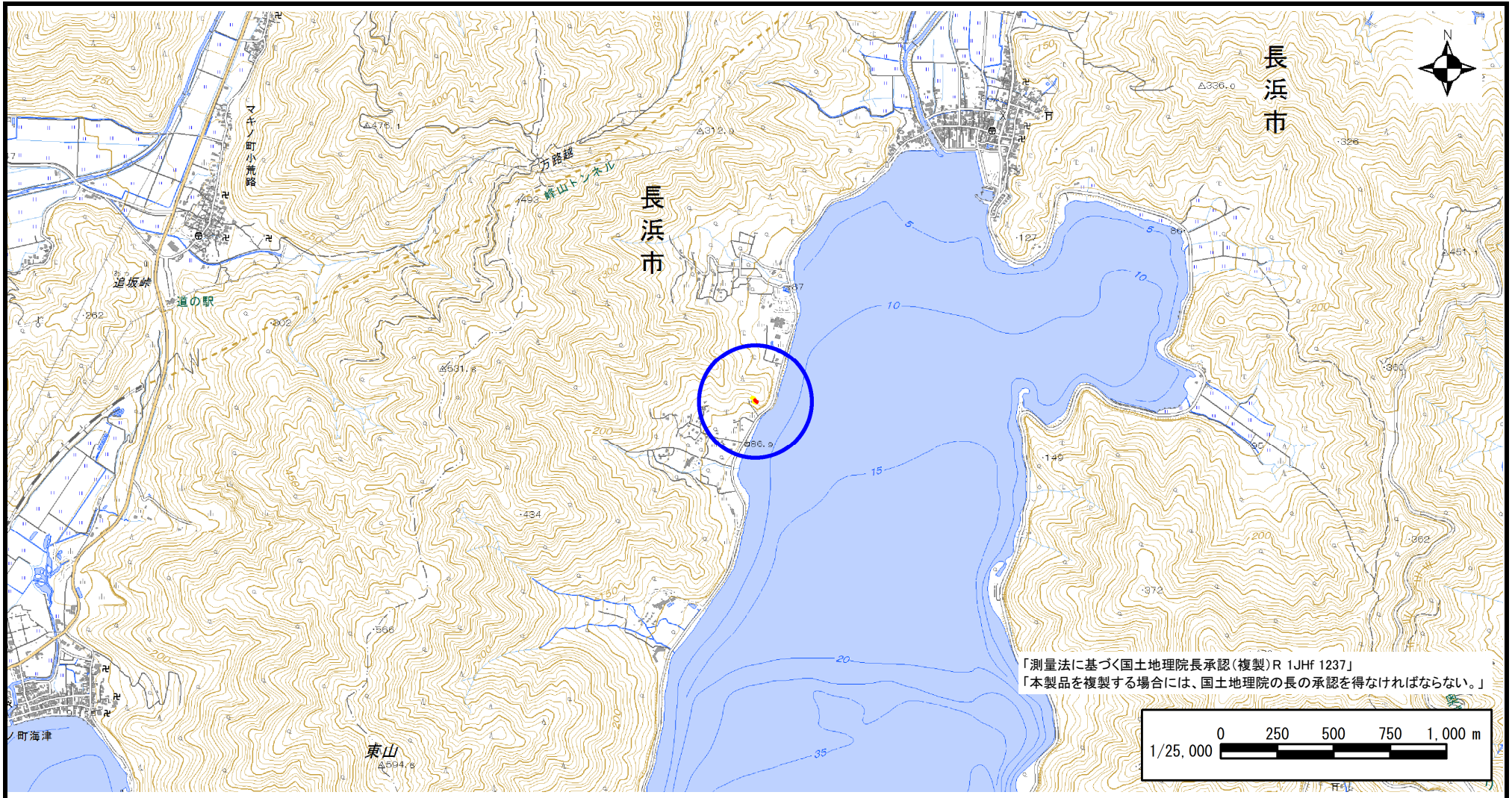
# 急傾斜地の位置図

様式 3

箇所番号	Ⅱ-7077
箇所名	大浦(14)
所在地	滋賀県長浜市西浅井町大浦

土木事務所	長浜土木事務所木之本支所
調査作成日	令和2年1月31日
作成会社(作成者)	アジア航測株式会社(船越 和也)

急傾斜地位置図(S=1/25,000)



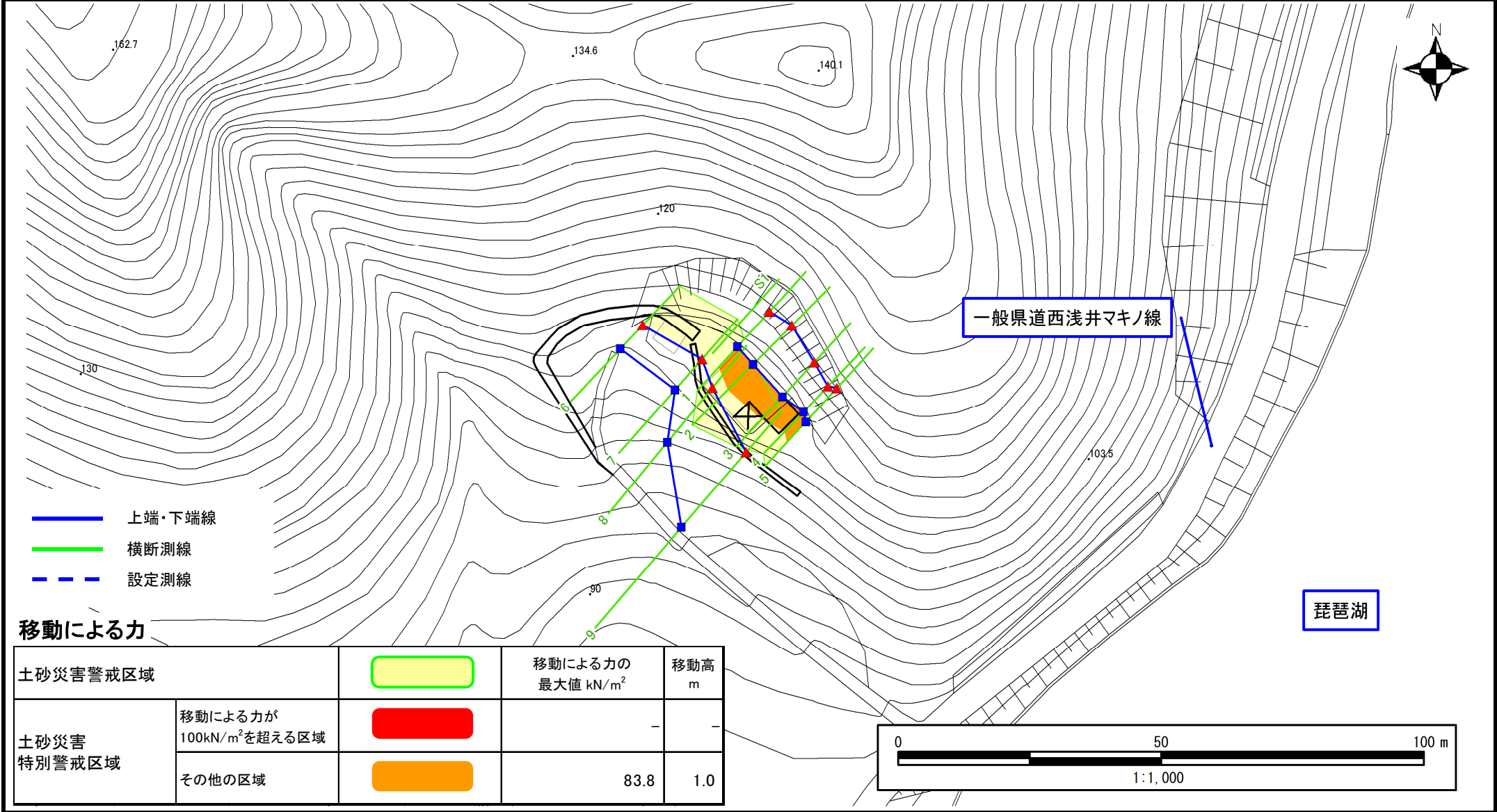
# 土砂災害警戒区域等設定図

様式 4-1

調書作成日

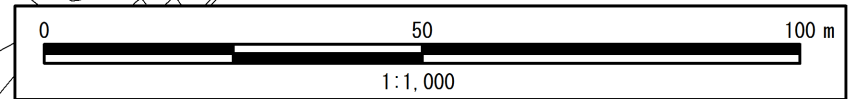
令和2年1月31日

箇所番号	II-7077	箇所名	大浦(14)	所在地	滋賀県長浜市西浅井町大浦
------	---------	-----	--------	-----	--------------



## 移動による力

土砂災害警戒区域		移動による力の 最大値 $\text{kN/m}^2$	移動高 m
土砂災害 特別警戒区域	移動による力が $100\text{kN/m}^2$ を超える区域		-
	その他の区域	83.8	1.0

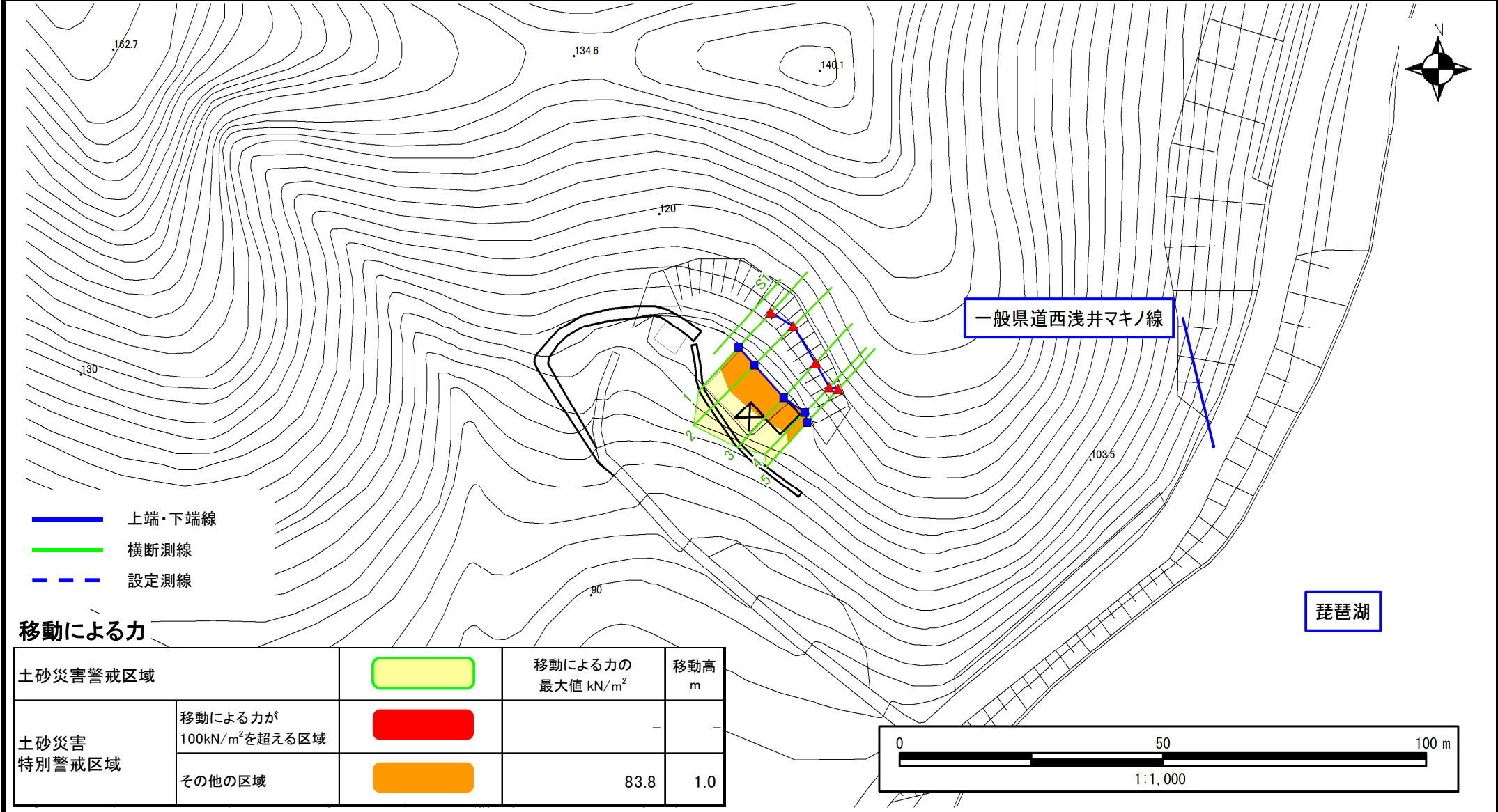


# 土砂災害警戒区域等設定図

様式 4-1

調書作成日 令和2年1月31日

箇所番号 II-7077 箇所名 大浦(14) 所在地 滋賀県長浜市西浅井町大浦



## 移動による力

土砂災害警戒区域		移動による力の 最大値 $\text{kN/m}^2$	移動高 m
土砂災害 特別警戒区域	移動による力が $100\text{kN/m}^2$ を超える区域		-
	その他の区域	83.8	1.0



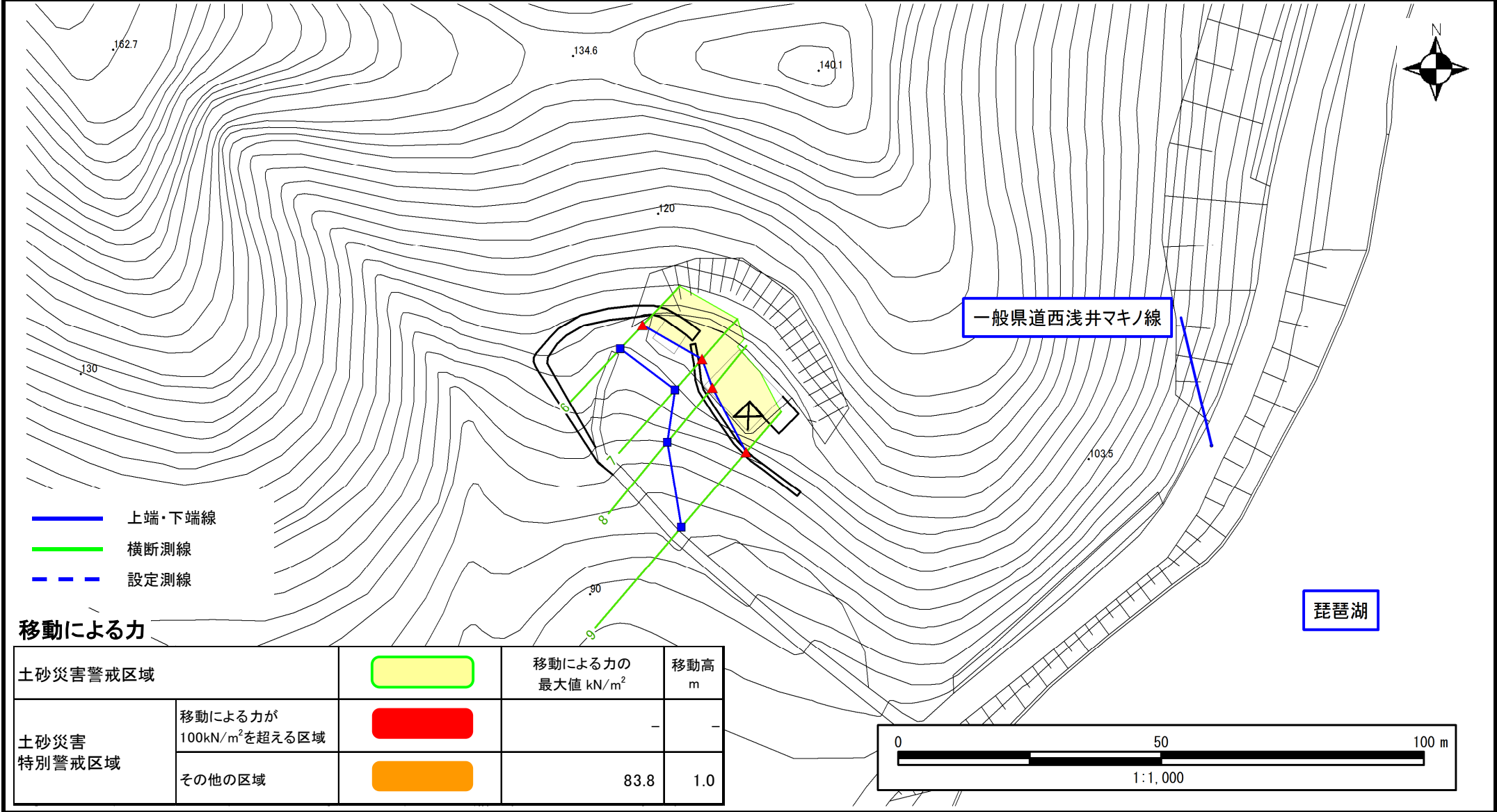
# 土砂災害警戒区域等設定図

様式 4-1

調書作成日

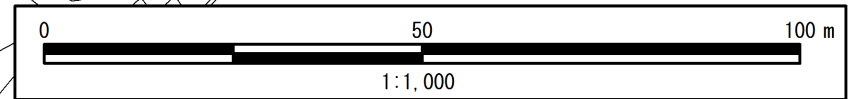
令和2年1月31日

箇所番号	II-7077	箇所名	大浦(14)	所在地	滋賀県長浜市西浅井町大浦
------	---------	-----	--------	-----	--------------



## 移動による力

土砂災害警戒区域		移動による力の 最大値 $\text{kN/m}^2$	移動高 m
土砂災害 特別警戒区域	移動による力が $100\text{kN/m}^2$ を超える区域		-
	その他の区域		83.8



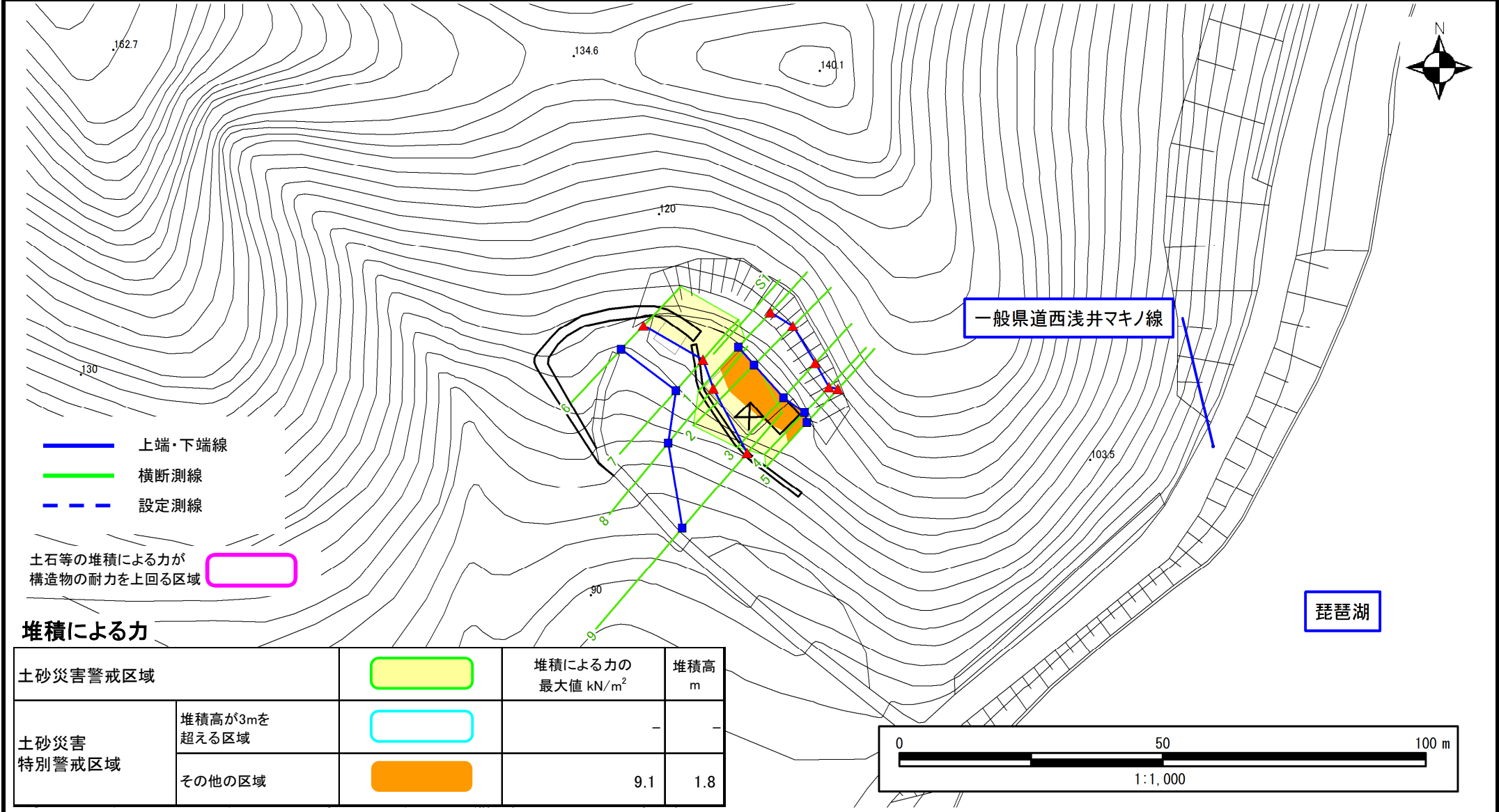
# 土砂災害警戒区域等設定図

様式 4-2

調書作成日

令和2年1月31日

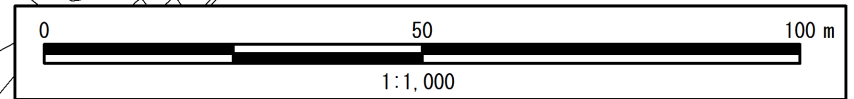
箇所番号	II-7077	箇所名	大浦(14)	所在地	滋賀県長浜市西浅井町大浦
------	---------	-----	--------	-----	--------------



土石等の堆積による力が  
構造物の耐力を上回る区域  

## 堆積による力

土砂災害警戒区域			堆積による力の 最大値 $\text{kN/m}^2$	堆積高 m
土砂災害 特別警戒区域	堆積高が3mを 超える区域		-	-
	その他の区域		9.1	1.8



# 土砂災害警戒区域等設定図

様式 4-2

調書作成日

令和2年1月31日

箇所番号

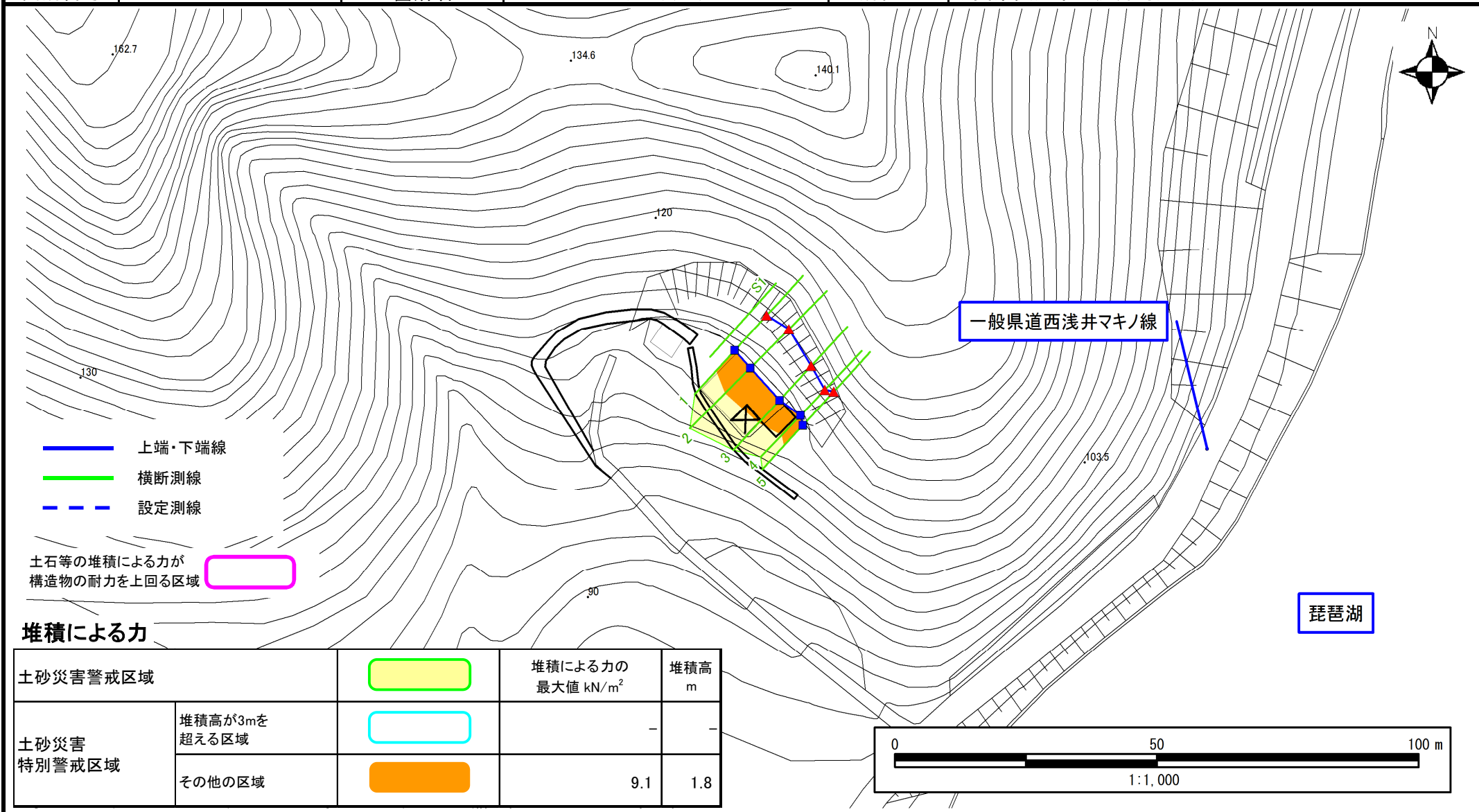
II-7077

箇所名

大浦(14)

所在地

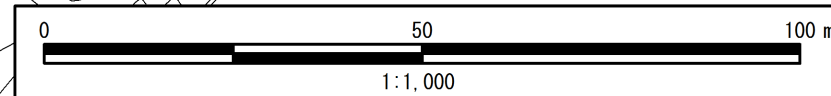
滋賀県長浜市西浅井町大浦



土石等の堆積による力が  
構造物の耐力を上回る区域

## 堆積による力

土砂災害警戒区域		堆積による力の 最大値 $\text{kN/m}^2$	堆積高 m
	堆積高が3mを 超える区域		-
土砂災害 特別警戒区域	その他の区域	9.1	1.8





# 土砂災害警戒区域等設定図

様式 4-2

調書作成日

令和2年1月31日

箇所番号

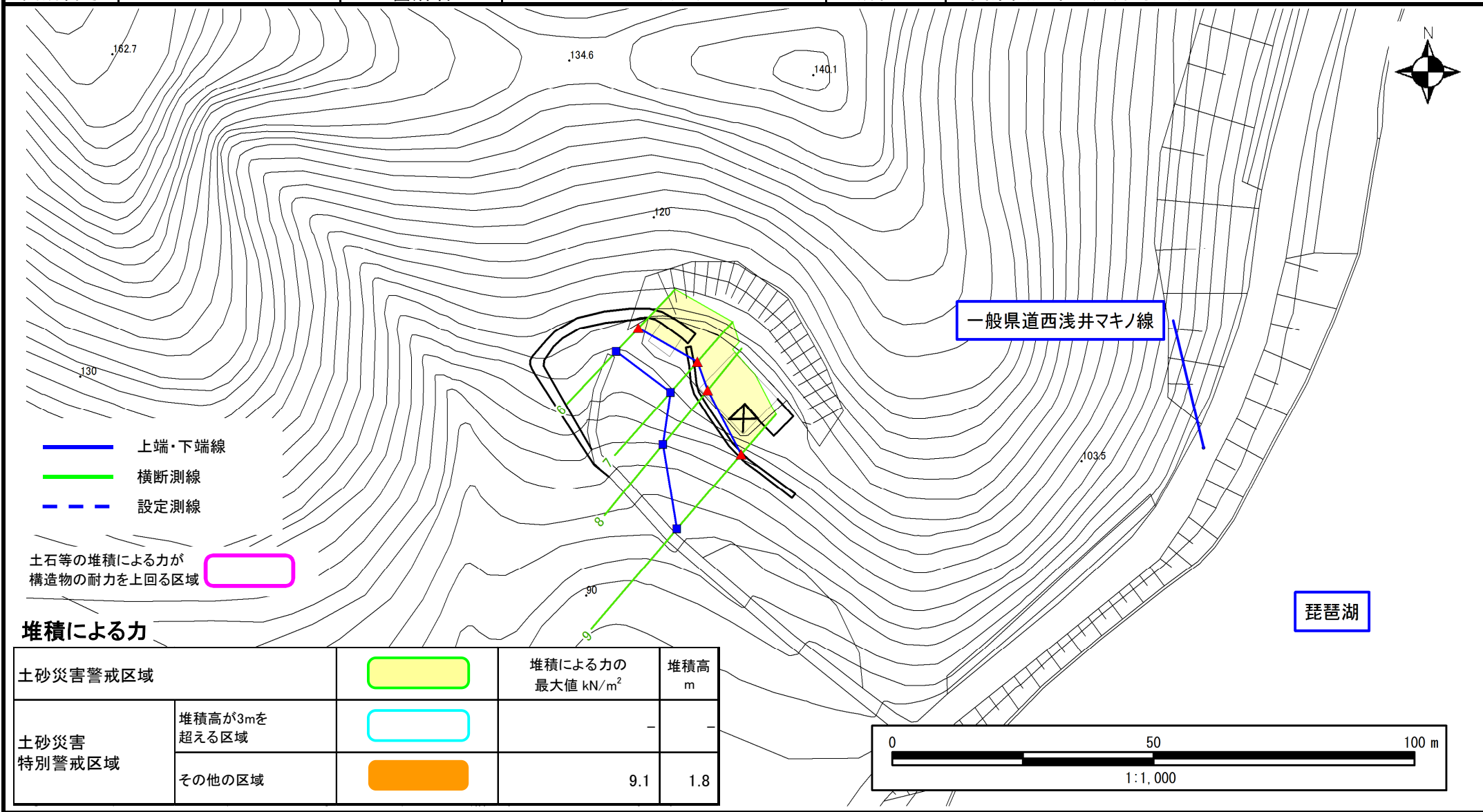
II-7077

箇所名

大浦(14)

所在地

滋賀県長浜市西浅井町大浦



土石等の堆積による力が  
構造物の耐力を上回る区域

## 堆積による力

土砂災害警戒区域		堆積による力の 最大値 $\text{kN/m}^2$	堆積高 m
土砂災害 特別警戒区域	堆積高が3mを 超える区域		-
	その他の区域	9.1	1.8

