

土砂災害特別警戒区域

告示年月日 令和 2 年 12 月 1 日

告示番号 滋賀県告示第 498 号

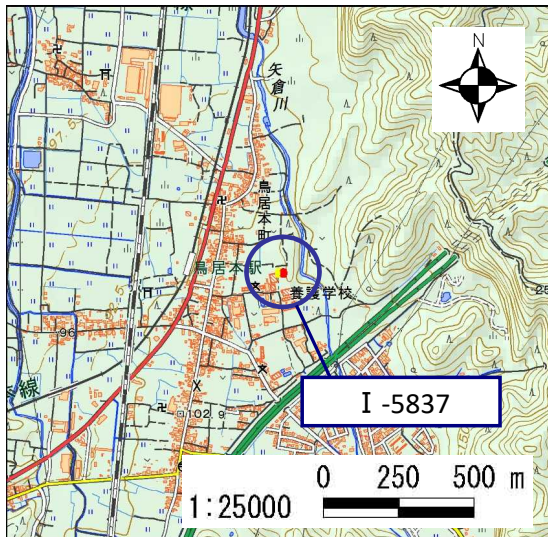
土砂災害警戒区域

告示年月日 令和 2 年 12 月 1 日

告示番号 滋賀県告示第 484 号

土砂災害警戒区域・土砂災害特別警戒区域 区域図

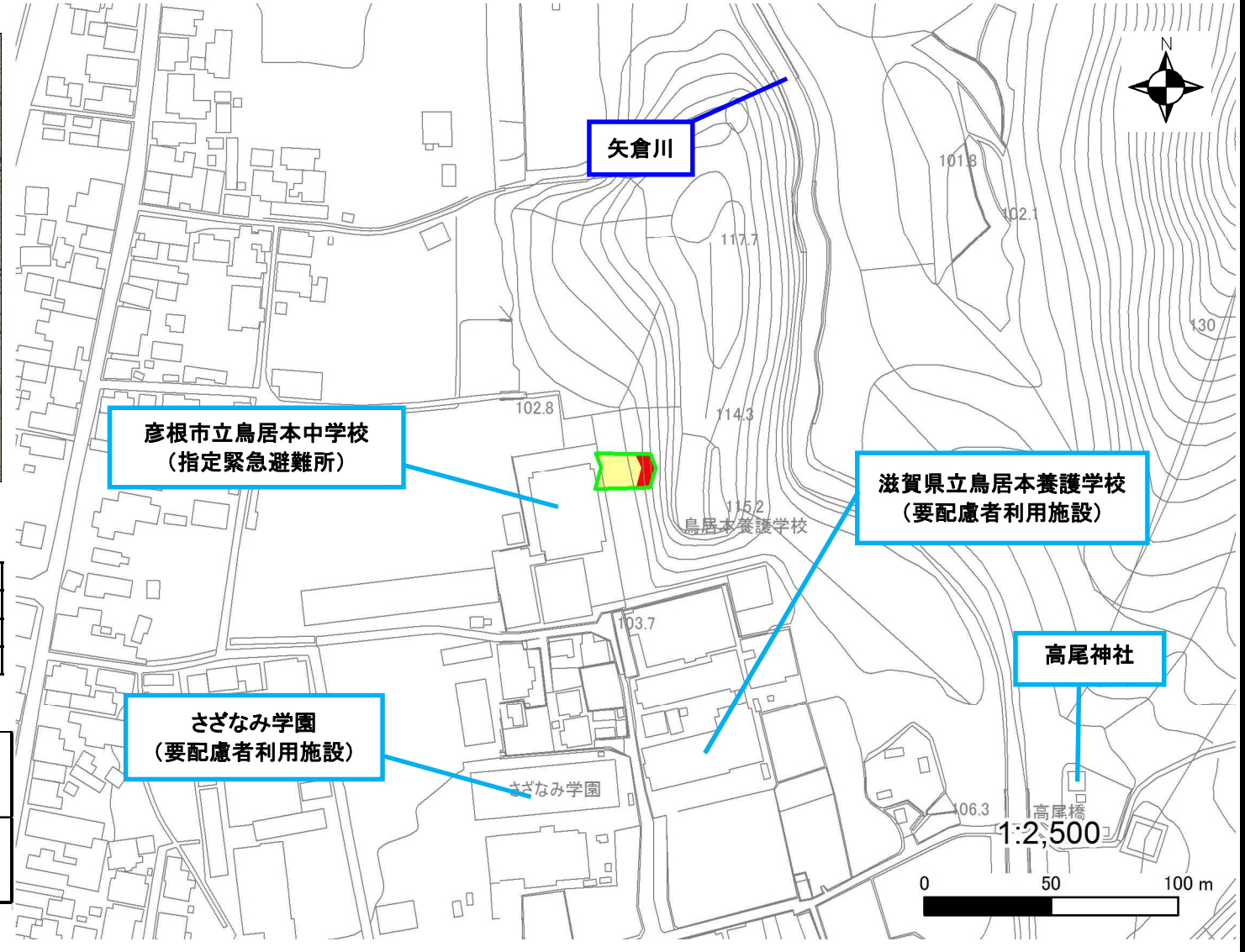
土砂災害警戒区域・土砂災害特別警戒区域 位置図



測量法に基づく国土地理院長承認(複製)R1JHf1241
(本製品を複製する場合には、国土地理院の長の承認を得なければならない。)

自然現象の種類	急傾斜地の崩壊
区域番号	I-5837
区域の名称	鳥居本(9)
区域の所在地	滋賀県彦根市鳥居本町

土砂災害警戒区域	
土砂災害特別警戒区域	



○ この区域図は、空中写真測量による地形図に、実測による区域図を投影したものであり、一部異なって見える場合があります。
詳しくは、土木事務所にお尋ねください。

土砂災害警戒区域等設定図(オルソ画像)

様式 2

調書作成日

令和元年11月15日

箇所番号

I-5837

箇所名

鳥居本(9)

所在地

滋賀県彦根市鳥居本町



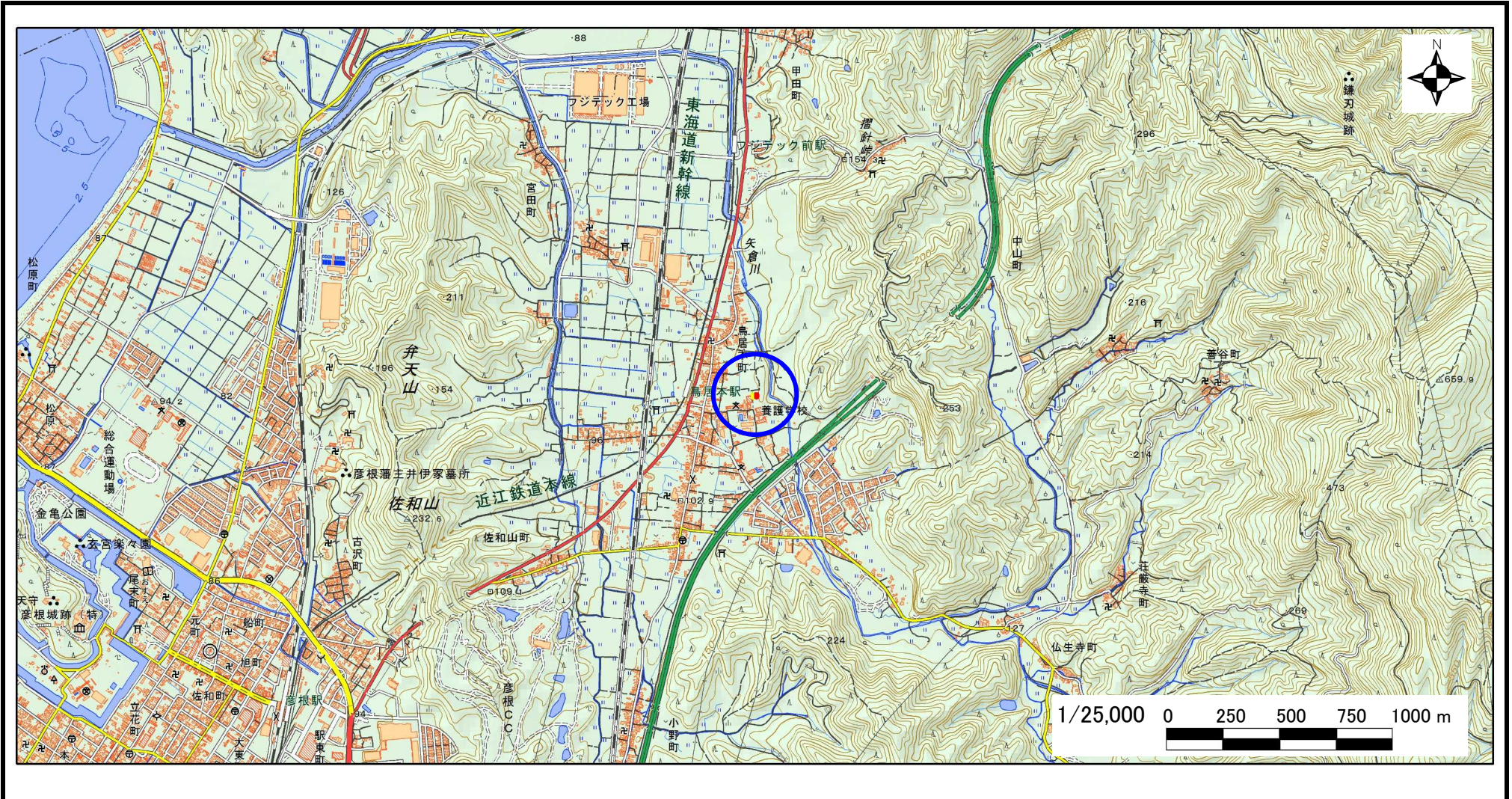
急傾斜地の位置図

様式 3

箇所番号	I-5837
箇所名	鳥居本(9)
所在地	滋賀県彦根市鳥居本町

土木事務所・地域振興局	湖東土木事務所
調書作成日	令和元年11月15日
作成会社(作成者)	国際航業(株)(堀 大 一 郎)

急傾斜地位置図(S=1/25,000)



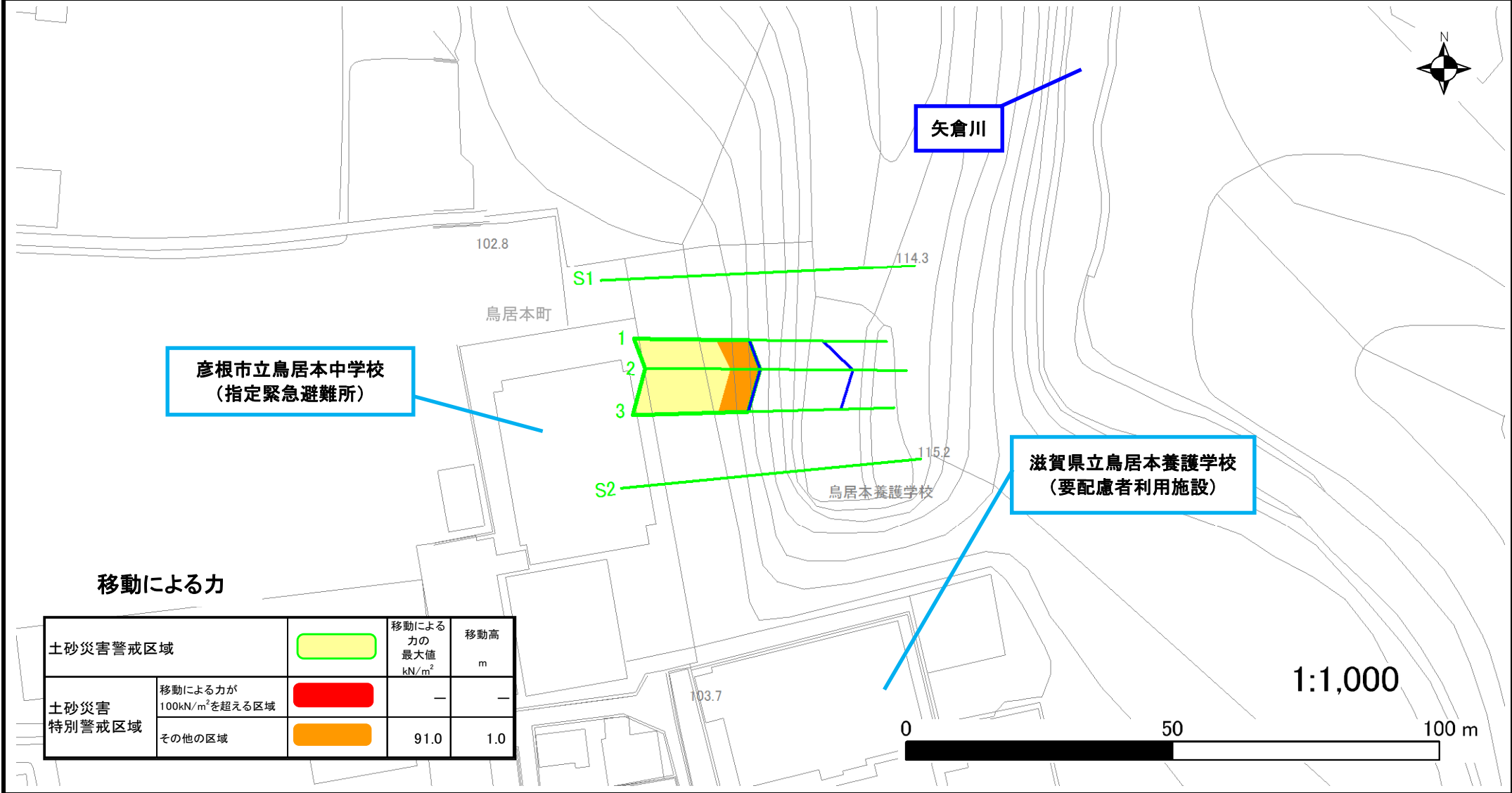
測量法に基づく国土地理院長承認(複製)R1JHf1241(本製品を複製する場合には、国土地理院の長の承認を得なければならない。)

土砂災害警戒区域等設定図

様式 4-1

調査作成日 令和元年11月15日

箇所番号	I-5837	箇所名	鳥居本(9)	所在地	滋賀県彦根市鳥居本町
------	--------	-----	--------	-----	------------



彦根市立鳥居本中学校
(指定緊急避難所)

矢倉川

滋賀県立鳥居本養護学校
(要配慮者利用施設)

移動による力

土砂災害警戒区域		移動による力の最大値 kN/m ²	移動高 m
	移動による力が100kN/m ² を超える区域	91.0	1.0
	その他の区域	91.0	1.0

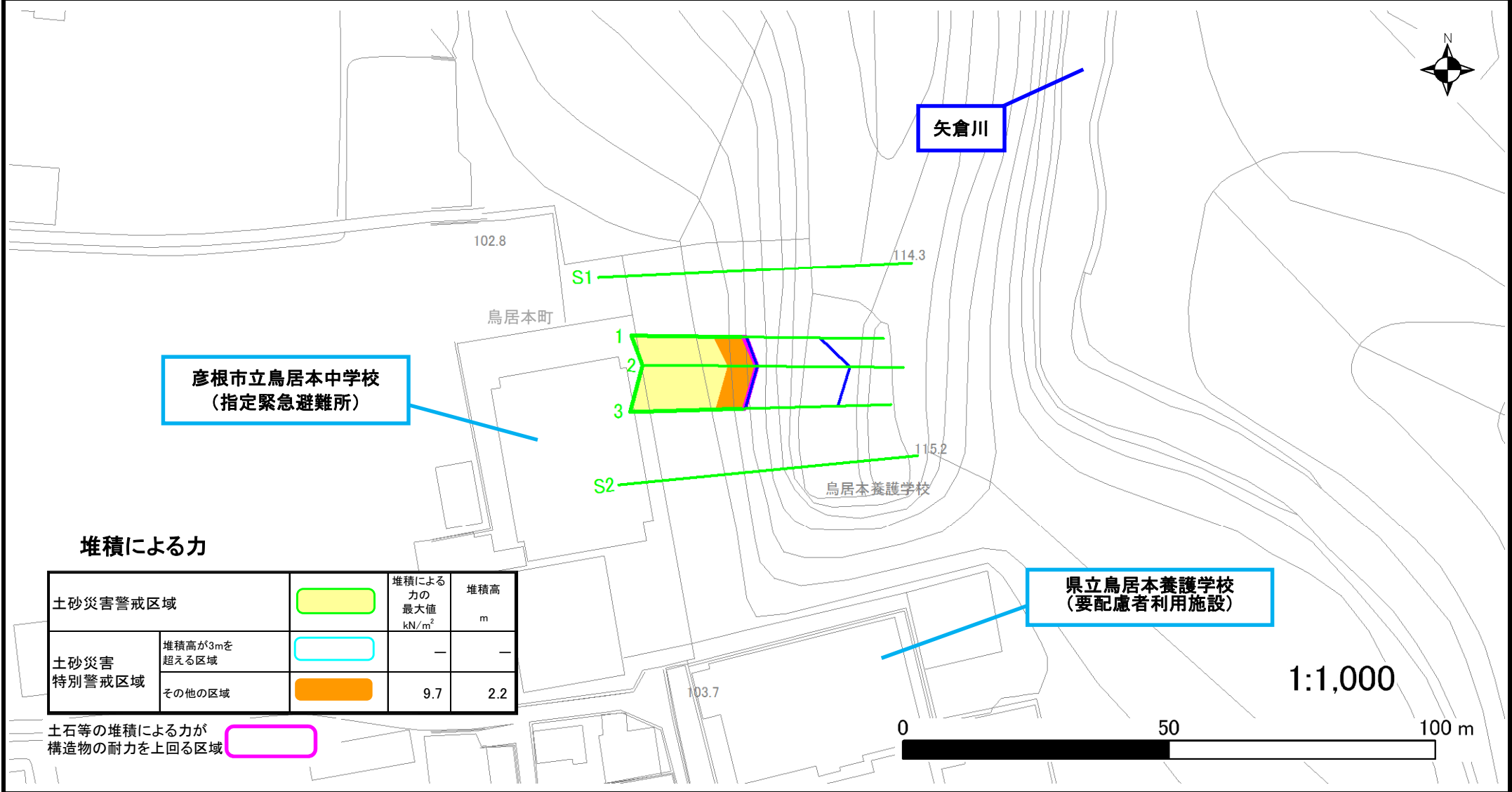
土砂災害警戒区域等設定図

様式 4-2

調査作成日

令和元年11月15日

箇所番号	I-5837	箇所名	鳥居本(9)	所在地	滋賀県彦根市鳥居本町
------	--------	-----	--------	-----	------------



堆積による力

土砂災害警戒区域		堆積による力の最大値 kN/m ²	堆積高 m
土砂災害特別警戒区域	堆積高が3mを超える区域	—	—
	その他の区域	9.7	2.2

土石等の堆積による力が構造物の耐力を上回る区域

