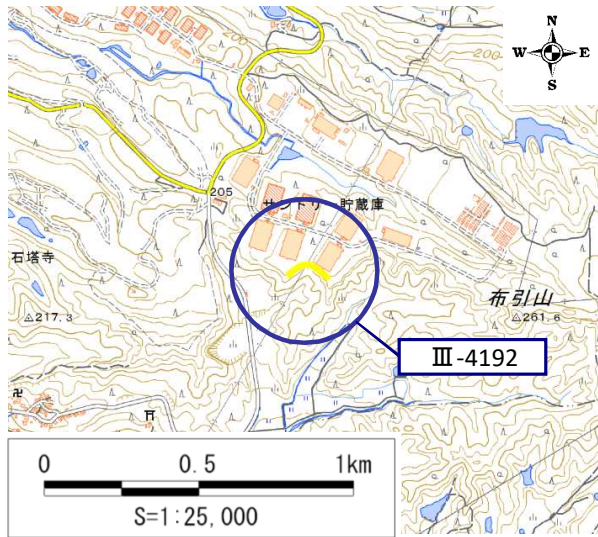


土砂災害警戒区域

告示年月日	令和2年11月20日
告示番号	滋賀県告示第458号

土砂災害警戒区域・土砂災害特別警戒区域 区域図

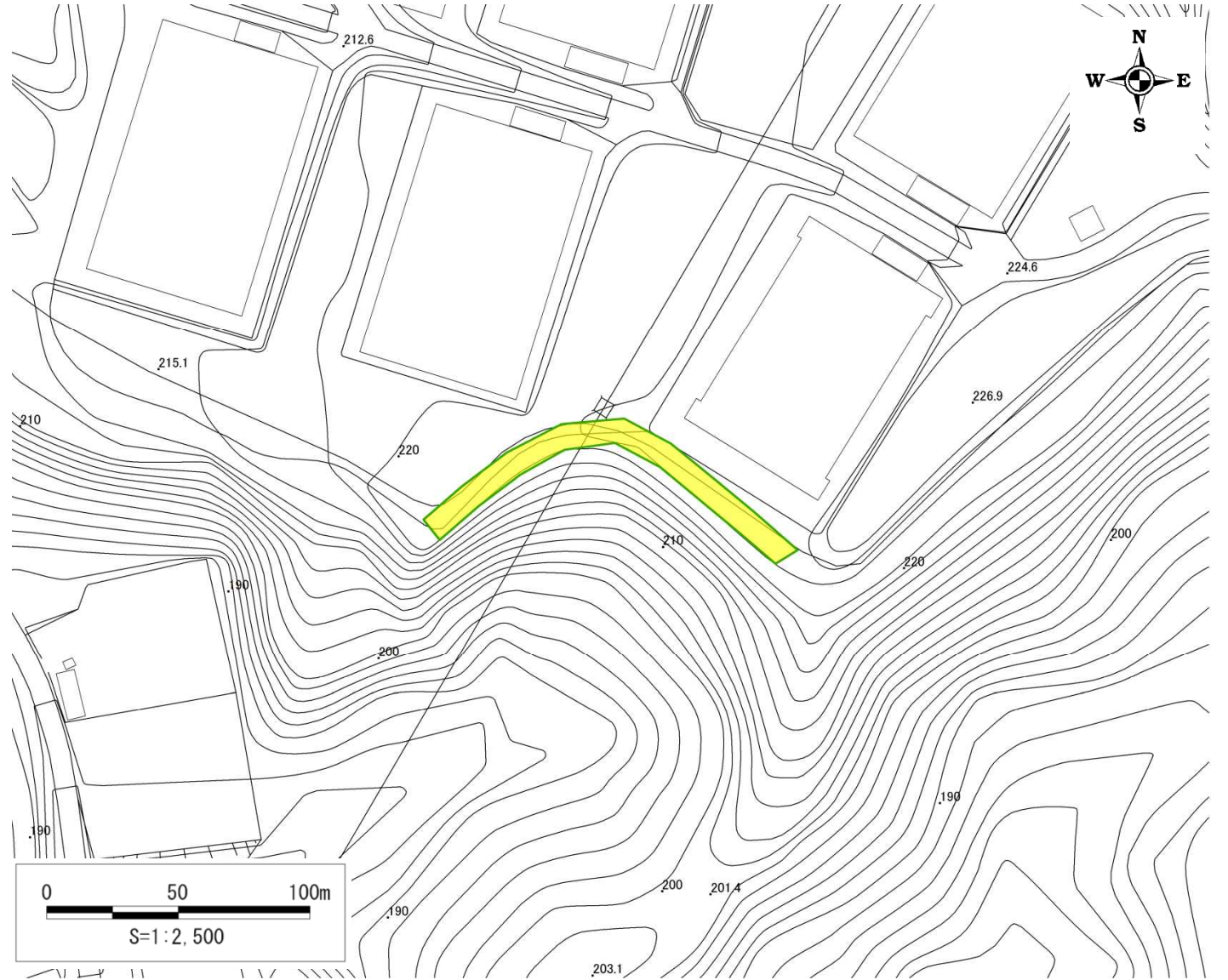
土砂災害警戒区域・土砂災害特別警戒区域 位置図



・この地図は、国土地理院発行の数値地図25000(地図画像)を複製したものである。

自然現象の種類	急傾斜地の崩壊
箇所番号	Ⅲ-4192
箇所名	平林(2)
所在地	滋賀県東近江市平林町

土砂災害警戒区域	
土砂災害特別警戒区域	



○この区域図は、空中写真測量による地形図に、実測による区域図を投影したものであり、一部異なって見える場合があります。詳しくは、土木事務所にお尋ねください。

# 土砂災害警戒区域等設定図(オルソ画像)

様式 2

調書作成日

令和元年11月15日

箇所番号

Ⅲ-4192

箇所名

平林(2)

所在地

滋賀県東近江市平林町



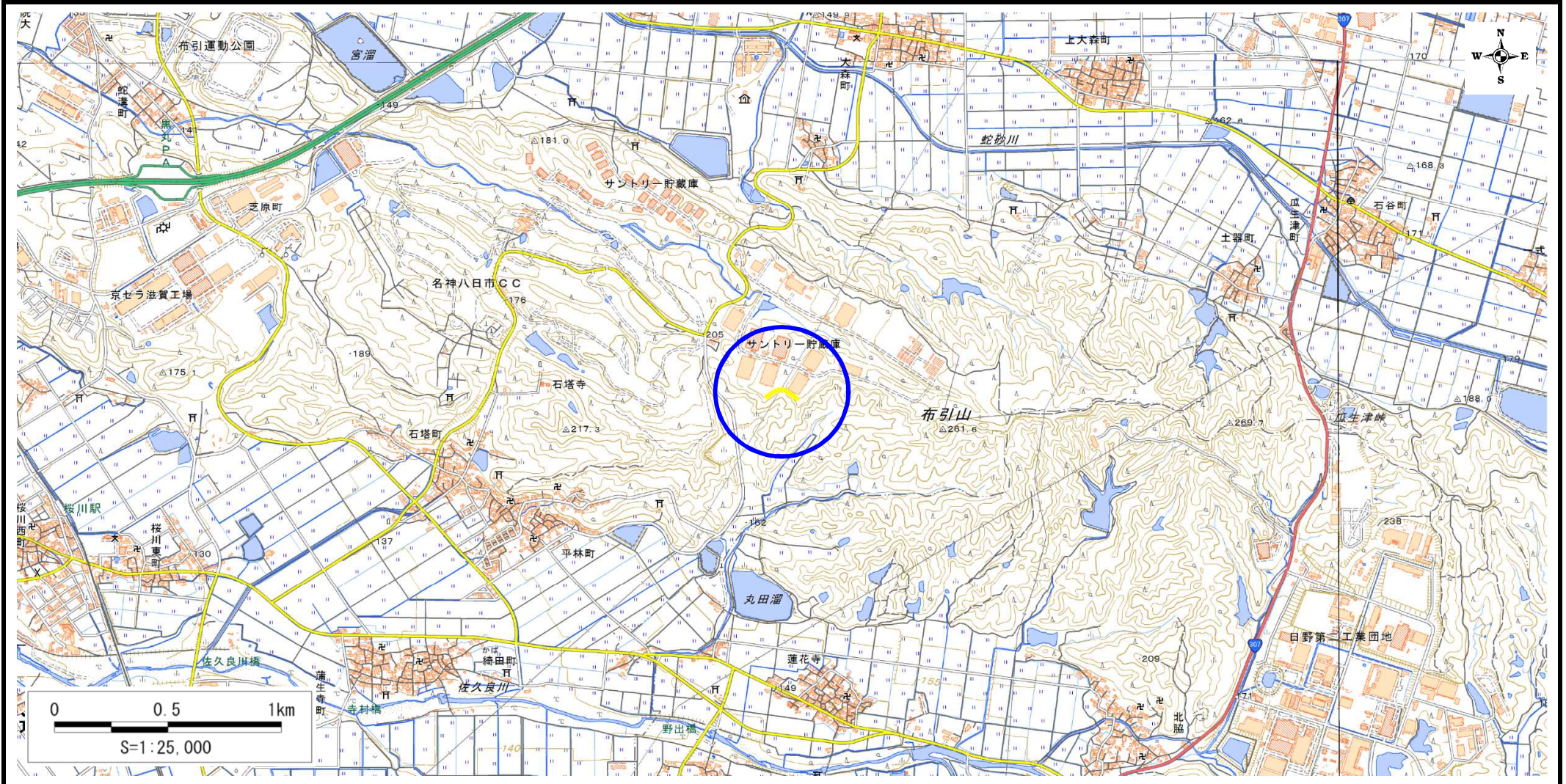
# 急傾斜地の位置図

様式 3

箇所番号	Ⅲ-4192
箇所名	平林(2)
所在地	滋賀県東近江市平林町

土木事務所	滋賀県東近江土木事務所
調査作成日	令和元年11月15日
作成会社(作成者)	株式会社日建技術コンサルタント(上岡 徹也)

急傾斜地位置図(S=1/25,000)

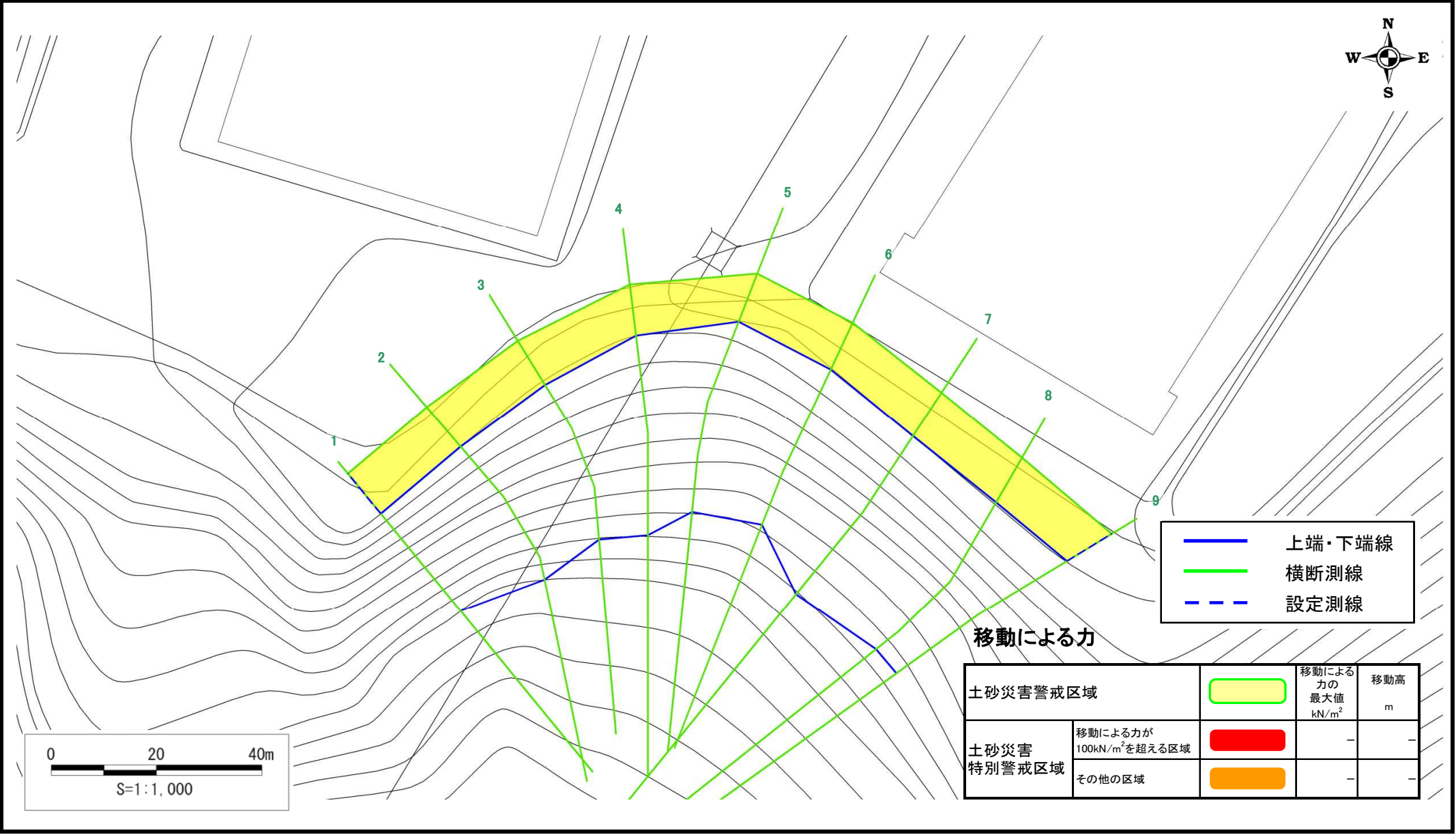


# 土砂災害警戒区域等設定図

様式 4-1

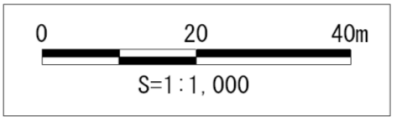
調書作成日 令和元年11月15日

箇所番号	Ⅲ-4192	箇所名	平林(2)	所在地	滋賀県東近江市平林町
------	--------	-----	-------	-----	------------



移動による力

土砂災害警戒区域	移動による力の最大値 $\text{kN/m}^2$	移動高 $\text{m}$
移動による力が $100\text{kN/m}^2$ を超える区域	赤色	-
その他の区域	黄色	-



# 土砂災害警戒区域等設定図

様式 4-2

調書作成日 令和元年11月15日

箇所番号	Ⅲ-4192	箇所名	平林(2)	所在地	滋賀県東近江市平林町
------	--------	-----	-------	-----	------------

