

土砂災害特別警戒区域

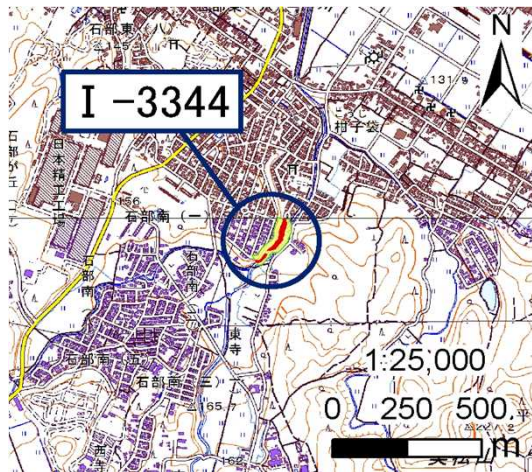
告示年月日	平成 30 年 9 月 28 日
告示番号	滋賀県告示第 414 号

土砂災害警戒区域

告示年月日	平成 30 年 9 月 28 日
告示番号	滋賀県告示第 408 号



土砂災害警戒区域・土砂災害特別警戒区域 区域図

土砂災害警戒区域・土砂災害特別警戒区域 位置図



・この地図は、国土地理院発行の電子地形図25000を複製したものである。

自然現象の種類	急傾斜地の崩壊
箇所番号	I-3344
箇所名	柑子袋(5)
所在地	滋賀県湖南市柑子袋・東寺一丁目

土砂災害警戒区域	
土砂災害特別警戒区域	



○ この区域図は、空中写真測量による地形図に、実測による区域図を投影したものであり、一部異なって見える場合があります。詳しくは、土木事務所にお尋ねください。

# 土砂災害警戒区域等設定図(オルソ画像)

様式 2

調書作成日

平成30年3月20日

箇所番号

I-3344

箇所名

柑子袋(5)

所在地

滋賀県湖南市柑子袋・東寺一丁目



# 土砂災害警戒区域等設定図

様式 4-1

調書作成日

平成30年3月20日

箇所番号	I-3344	箇所名	柑子袋(5)	所在地	滋賀県湖南市柑子袋・東寺一丁目
------	--------	-----	--------	-----	-----------------



土砂災害警戒区域		移動による力の最大値 kN/m <sup>2</sup>	移動高 m
土砂災害特別警戒区域	移動による力が100kN/m <sup>2</sup> を超える区域	119.5	1.0
	その他の区域	100.0	1.0

# 土砂災害警戒区域等設定図

様式 4-2

調書作成日

平成30年3月20日

箇所番号

I-3344

箇所名

柑子袋(5)

所在地

滋賀県湖南市柑子袋・東寺一丁目



## 堆積による力

土砂災害警戒区域		堆積による力の最大値 kN/m <sup>2</sup>	堆積高 m
土砂災害特別警戒区域	堆積高が3mを超える区域	-	-
	その他の区域	12.5	2.5

土石等の堆積による力が構造物の耐力を上回る区域

