

土砂災害特別警戒区域

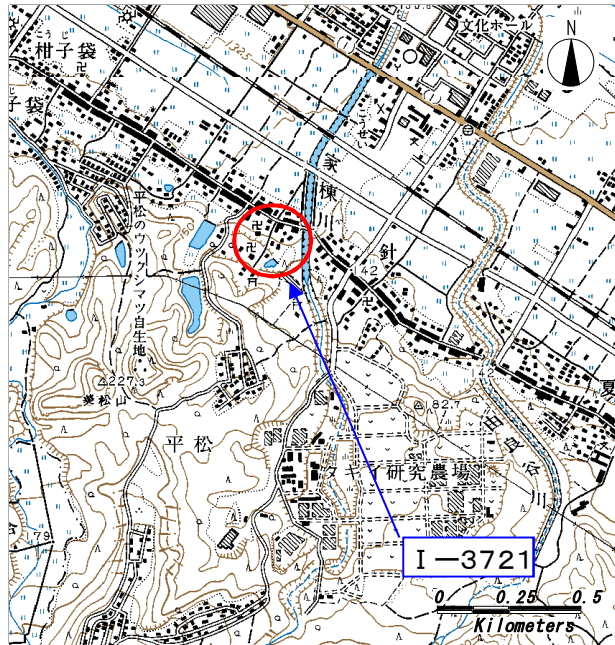
告示年月日	平成 30年 9月 28日
告示番号	滋賀県告示第 414号

土砂災害警戒区域

告示年月日	平成 18年 1月 20日
告示番号	滋賀県告示第 72号

土砂災害警戒区域・土砂災害特別警戒区域 区域図

土砂災害警戒区域・土砂災害特別警戒区域 位置図



1:25000
0 250 500 m



50m 100m
1:2,500

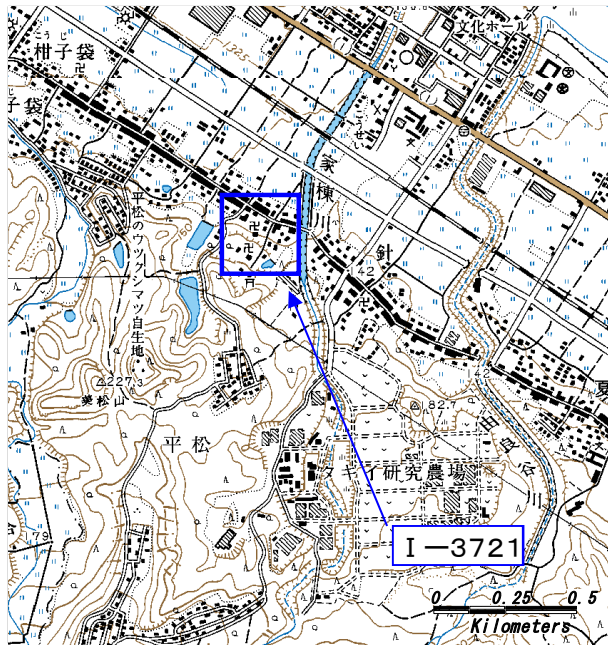
・この地図は、国土地理院長の承認を得て、同院発行の数値地図25000(地図画像)を複製したものである。(承認番号H16総複、第205号)

自然現象の種類	急傾斜地の崩壊
区域番号	I-3721
区域名	平松①
所在地	滋賀県湖南市平松

土砂災害警戒区域		
土砂災害特別警戒区域	移動による力が100kN/m ² を超える区域	
	堆積高が3mを超える区域	
	その他の区域	

土砂災害警戒区域等 写真図

土砂災害警戒区域等位置図



・この地図は、国土地理院長の承認を得て、同院発行の数値地図25000(地図画像)を複製したものである。(承認番号H16総複、第205号)

自然現象の種類	急傾斜地の崩壊
区域番号	I-3721
区域名	平松①
所在地	滋賀県湖南市平松

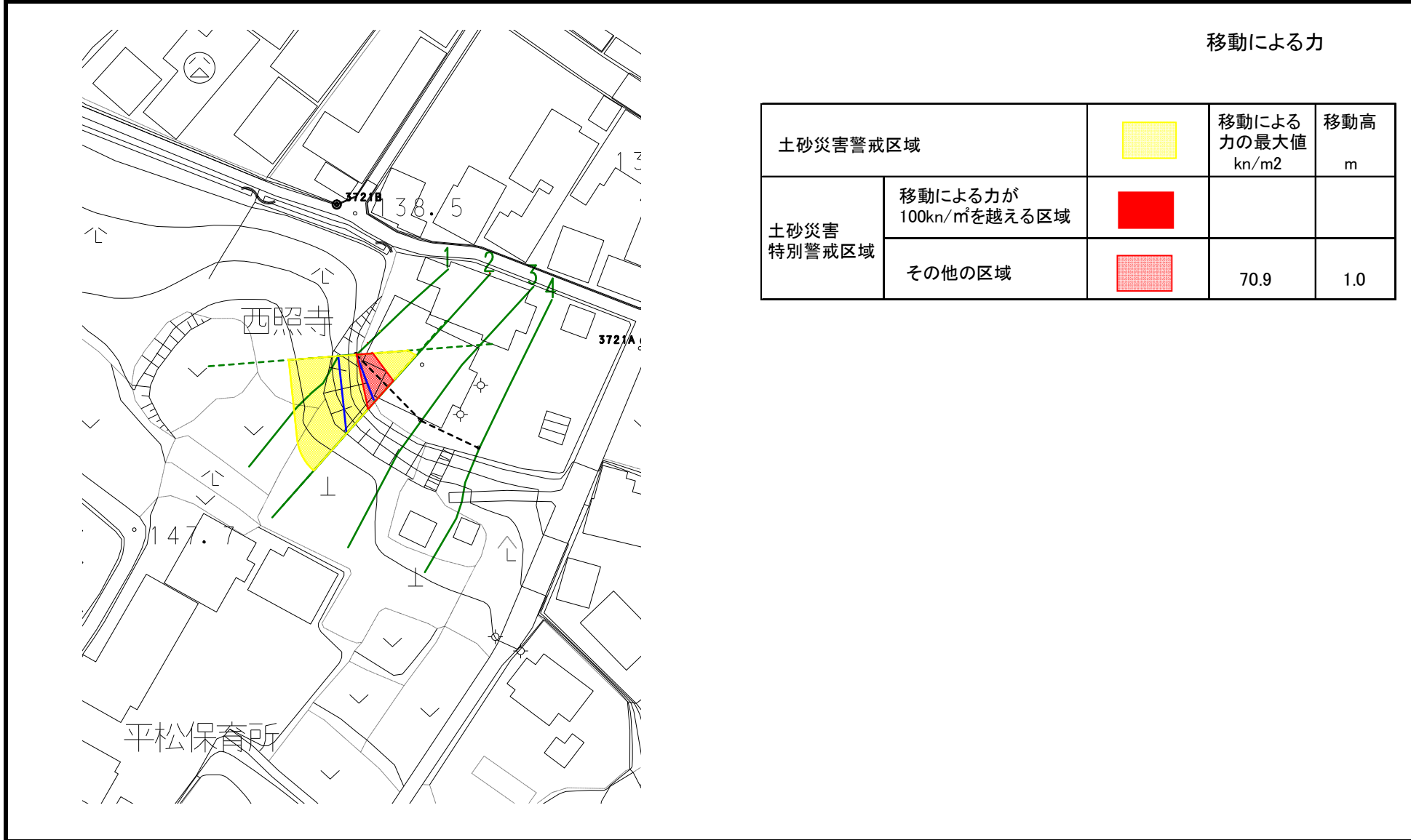


土砂災害警戒区域等設定図

様式 2-1

調査年月日 平成 16年 3月 10日

箇所番号	I-3721	箇所名	平松①	所在地	滋賀県湖南市平松
------	--------	-----	-----	-----	----------



土砂災害警戒区域等設定図

様式 2-2

調査年月日

平成 16年 3月 10日

箇所番号

I-3721

箇所名

平松①

所在地

滋賀県湖南市平松



堆積による力

土砂災害警戒区域		堆積による力の最大値 kn/m ²	堆積高 m
土砂災害 特別警戒区域	堆積高が 3mを越える区域		
	その他の区域	11.5	2.3

土石等の堆積による力が
構造物の耐力を上回る区域

