

土砂災害警戒特別区域

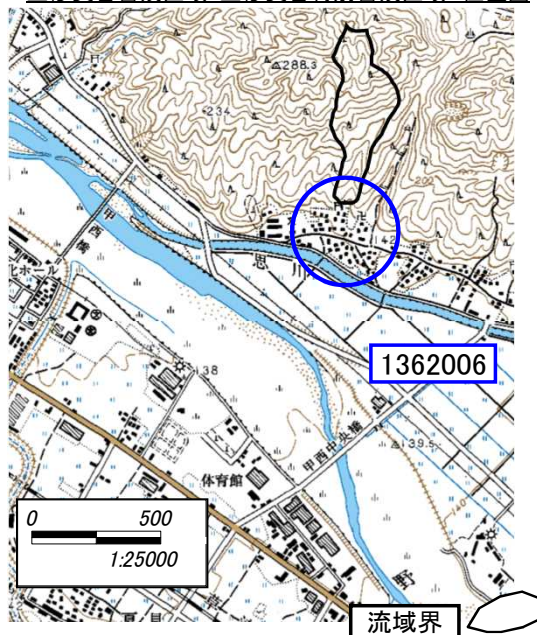
告示年月日 平成 30 年 9 月 28 日
告示番号 滋賀県告示第 414 号

土砂災害警戒区域

告示年月日 平成 17 年 6 月 22 日
告示番号 滋賀県告示第 643 号

土砂災害警戒区域・土砂災害特別警戒区域 区域図

土砂災害警戒区域・土砂災害特別警戒区域 位置図



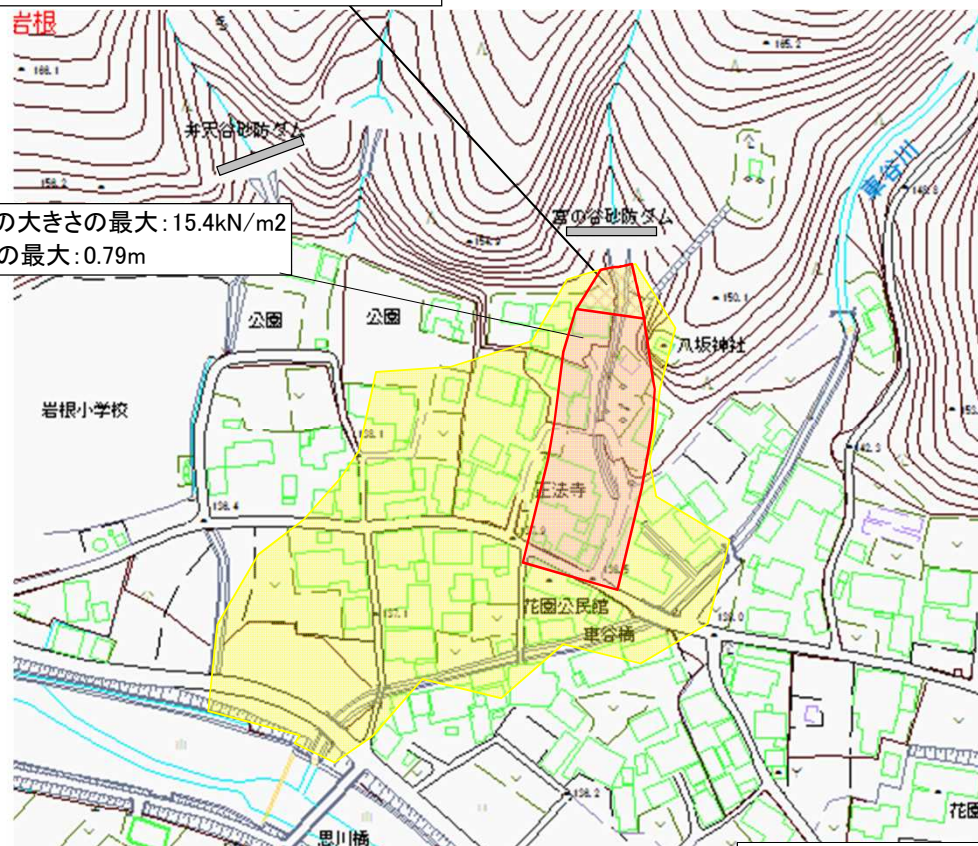
・この地図は、国土地理院長の承認を得て、同院発行の数値地図 25000 (地図画像) を複製したものである。(承認番号H16総複、第205号)

自然現象の種類	土石流
区域番号	1362006
区域名	宮の谷
所在地	滋賀県 湖南市 岩根

土砂災害警戒区域		
土砂災害特別警戒区域	土石流の高さが1mを超える区域	
	土石流の高さが1m以下の区域	



想定される力の大きさの最大: 33.1kN/m²
土石流の高さの最大: 1.33m



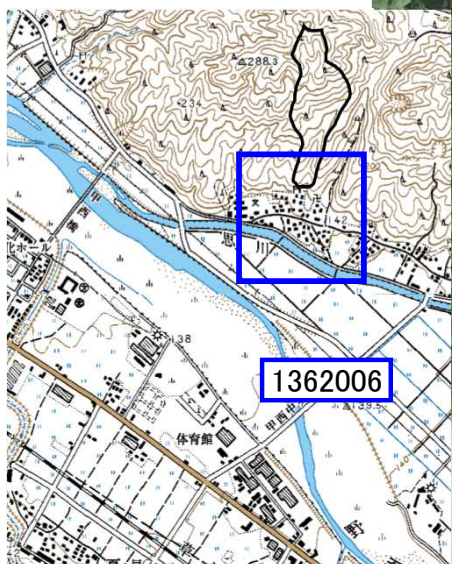
想定される力の大きさの最大: 15.4kN/m²
土石流の高さの最大: 0.79m



※図、表等の配置については、各区域により検討し、配置する。

土砂災害警戒区域等の写真図

土砂災害警戒区域・土砂災害特別警戒区域 位置図



・この地図は、国土地理院長の承認を得て、同院発行の数値地図25000(地図画像)を複製したものである。(承認番号H16総複、第205号)

岩根小学校

花園ふれあいセンター

自然現象の種類	土石流
区域番号	1362006
区域名	宮の谷
所在地	滋賀県 湖南市 岩根

