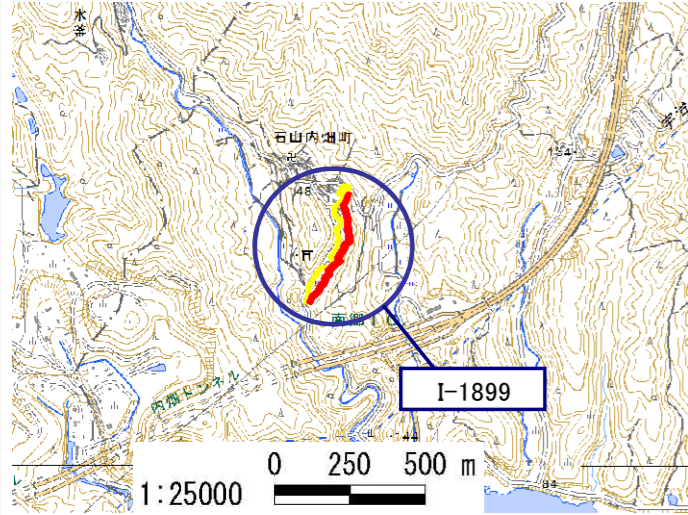


土砂災害警戒区域・土砂災害特別警戒区域 区域図

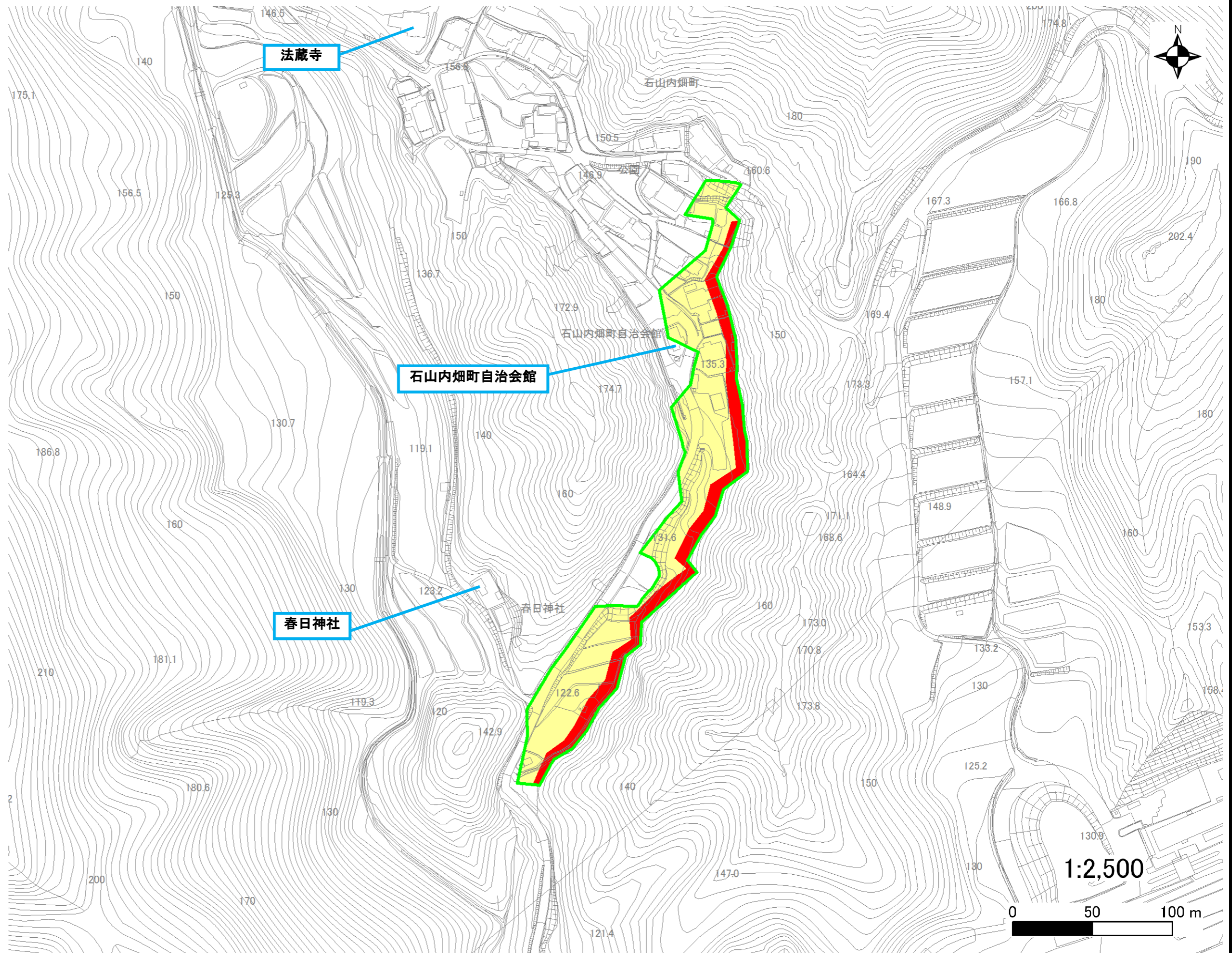
土砂災害警戒区域・土砂災害特別警戒区域 位置図



この地図は、国土地理院長の承認を得て、同院発行の電子地形図 25000を複製したものである。(承認番号 平28情複、第1480号)

自然現象の種類	急傾斜地の崩壊
区域番号	I-1899
区域の名称	石山内畑3
区域の所在地	滋賀県大津市石山内畑町

土砂災害警戒区域	
土砂災害特別警戒区域	



○ この区域図は、空中写真測量による地形図に、実測による区域図を投影したものであり、一部異なって見える場合があります。詳しくは、土木事務所にお尋ねください。

土砂災害警戒区域等設定図(オルソ画像)

様式 2

調書作成日

平成29年10月31日

箇所番号

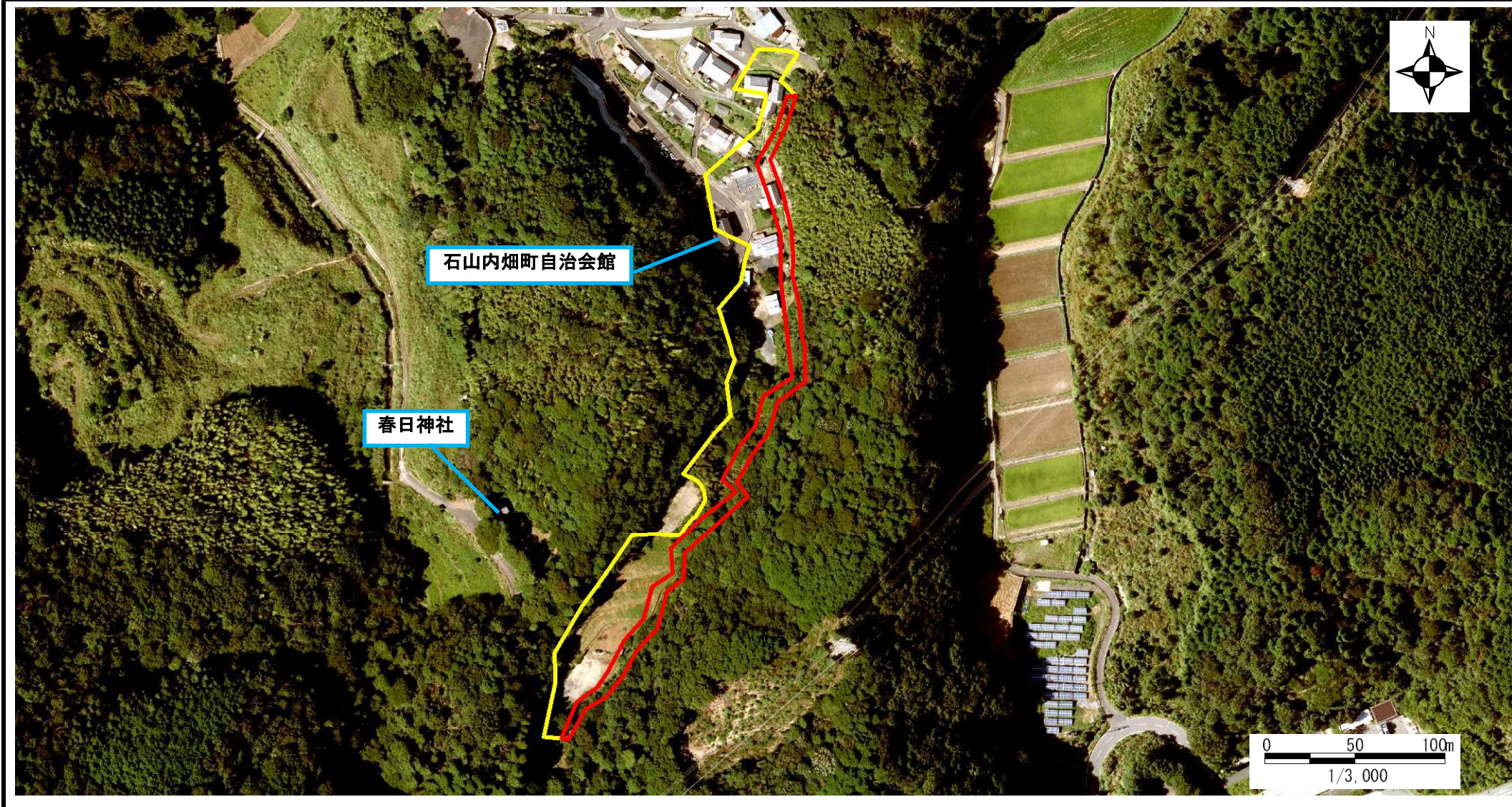
I-1899

箇所名

石山内畑3

所在地

滋賀県大津市石山内畑町



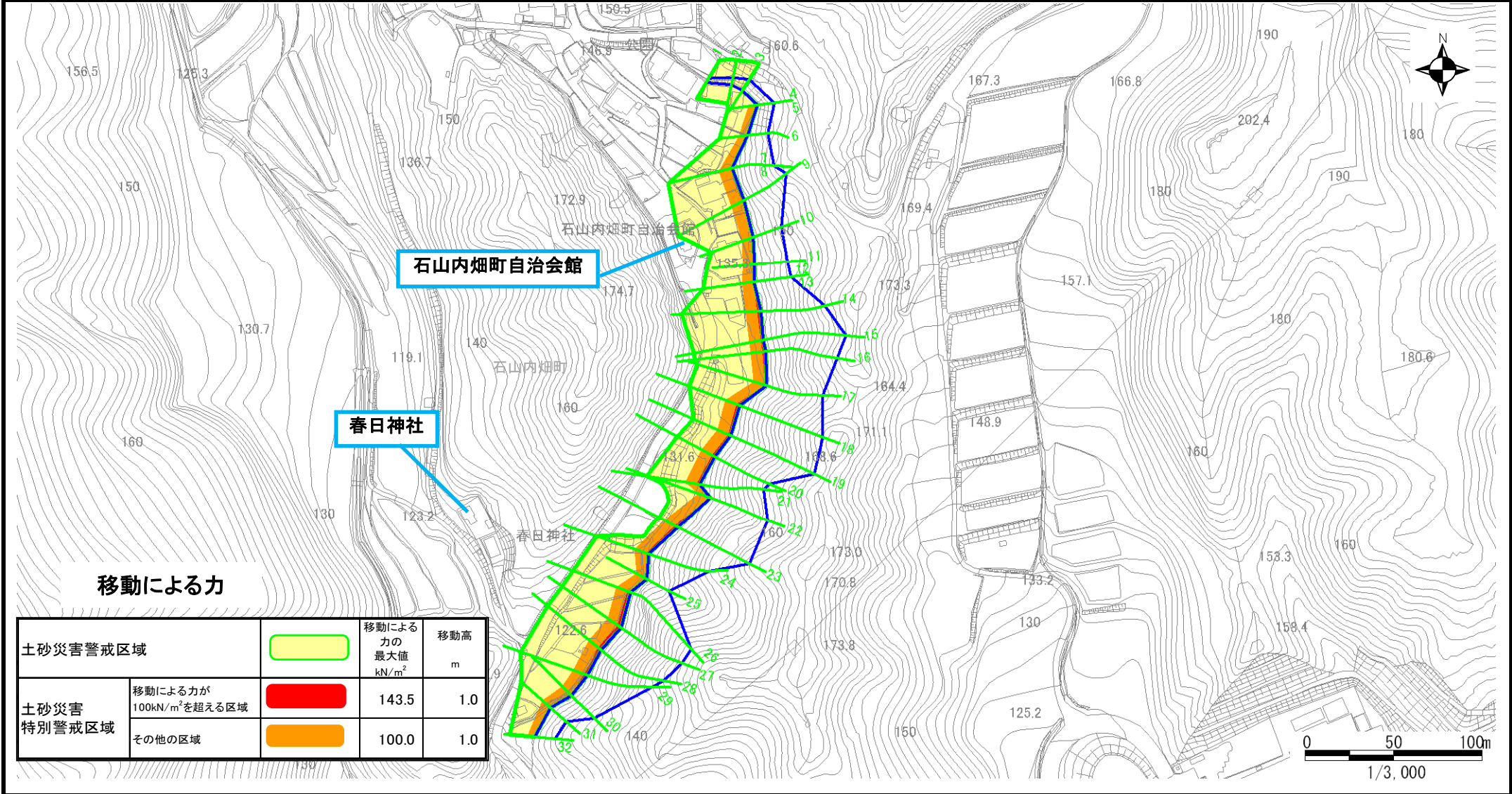
土砂災害警戒区域等設定図

様式 4-1

調査作成日

平成29年10月31日

箇所番号	I-1899	箇所名	石山内畑 3	所在地	滋賀県大津市石山内畑町
------	--------	-----	--------	-----	-------------



土砂災害警戒区域等設定図

様式 4-2

調査作成日

平成29年10月31日

箇所番号	I-1899	箇所名	石山内畑3	所在地	滋賀県大津市石山内畑町
------	--------	-----	-------	-----	-------------

