

土砂災害特別警戒区域

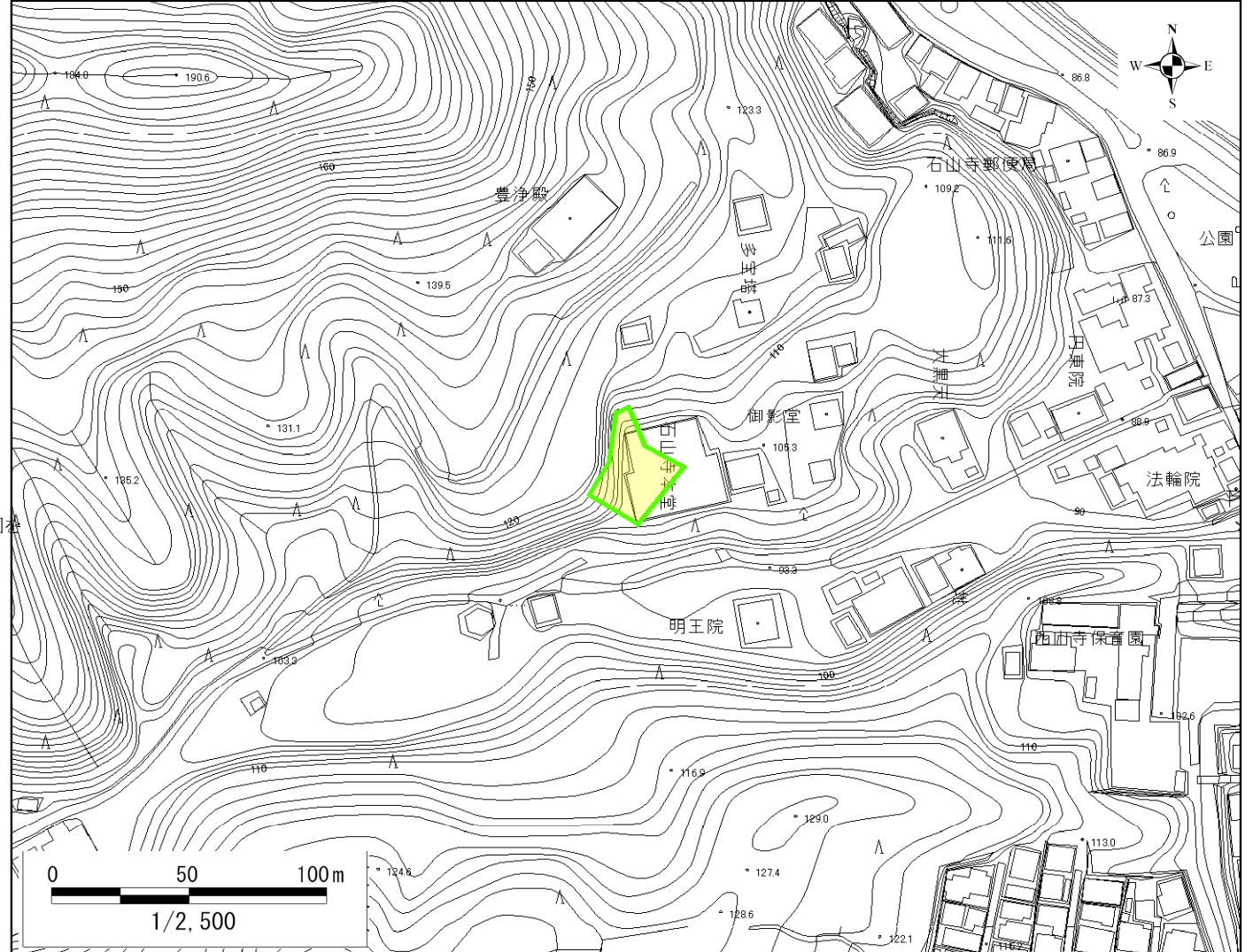
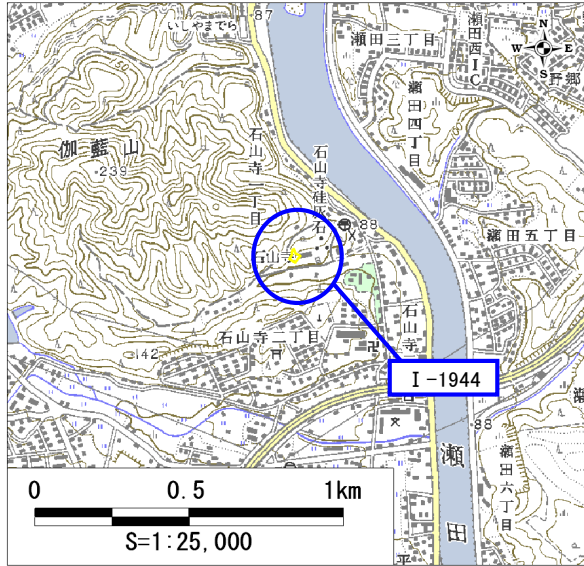
告示年月日	平成 年 月 日
告示番号	滋賀県告示第 号

土砂災害警戒区域

告示年月日	平成 21 年 6 月 5 日
告示番号	滋賀県告示第 399 号



土砂災害警戒区域・土砂災害特別警戒区域 区域図

土砂災害警戒区域・土砂災害特別警戒区域 位置図



この地図は、国土地理院長の承認を得て、同院発行の2万5千分の1地形図を複製したものである。(承認番号 平17総複、第606号)

自然現象の種類	急傾斜地の崩壊
箇所番号	I-1944
箇所名	石山-5
所在地	大津市石山寺一丁目

土砂災害警戒区域		
土砂災害特別警戒区域	移動による力が100kN/m ² を超える区域	
	堆積高が3mを超える区域	
	その他の区域	

※図、表等の配置については、各区域により検討し、配置する。

土砂災害警戒区域等設定図(オルソ画像)

様式 2

調書作成日

平成18年3月15日

箇所番号

I-1944

箇所名

石山-5

所在地

大津市石山寺一丁目

