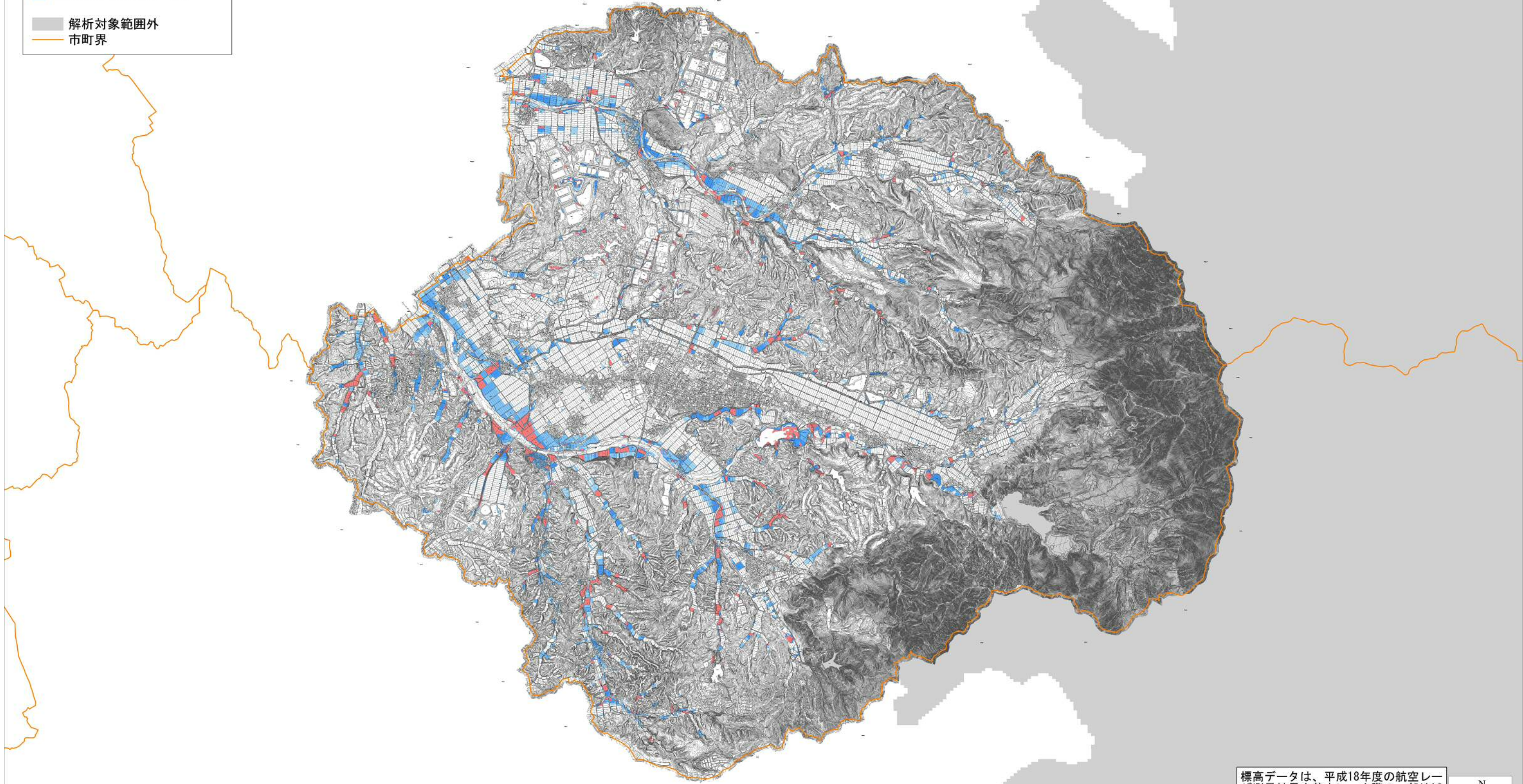

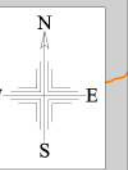


日野町 床上浸水 発生確率図

- 床上浸水 発生確率
- 10.0%以上 (10年に一度)
 - 3.3%以上 (30年に一度)
 - 2.0%以上 (50年に一度)
 - 1.0%以上 (100年に一度)
 - 0.5%以上 (200年に一度)
- 解析対象範囲外
— 市町界



標高データは、平成18年度の航空レーザ測量結果を基本に、山際の一部地域については、平成13年度国土地理院発行の数値地図50mメッシュ(標高)データを使用しています。また、背景図は都市計画図(白図)を使用しています。



この想定浸水深は、滋賀県知事が令和2年3月31日に滋賀県流域治水の推進に関する条例第8条に基づき設定(公表)したものです。