

土砂災害特別警戒区域

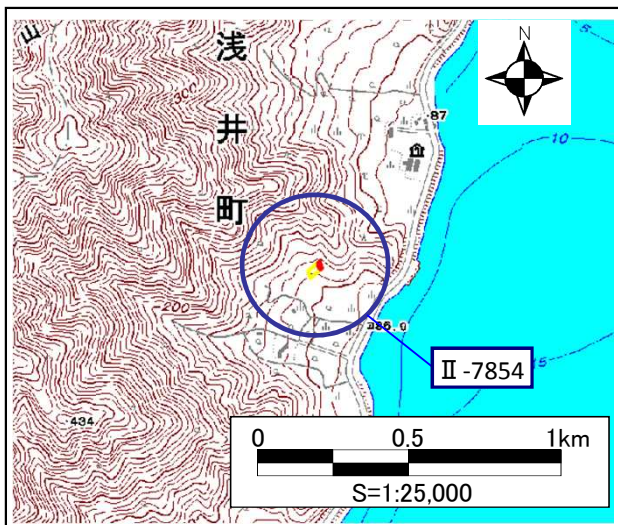
告示年月日	平成 30 年 9 月 21 日
告示番号	滋賀県告示第 383 号

土砂災害警戒区域

告示年月日	平成 30 年 9 月 21 日
告示番号	滋賀県告示第 381 号

土砂災害警戒区域・土砂災害特別警戒区域 区域図

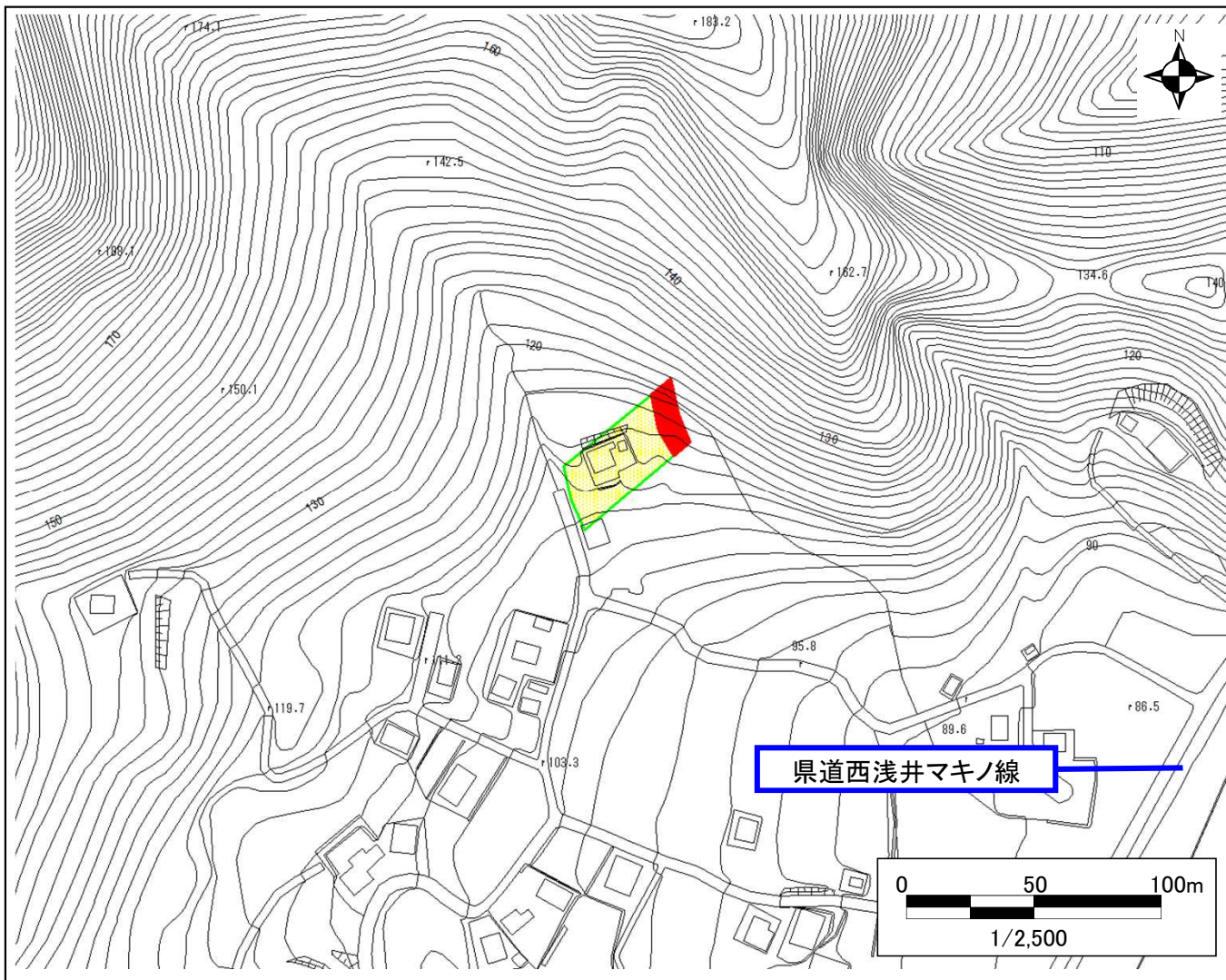
土砂災害警戒区域・土砂災害特別警戒区域 位置図



この地図は、国土院発行の数値地図25000(地図画像)を複製したものである。

自然現象の種類	急傾斜地の崩壊
箇所番号	Ⅱ-7854
箇所名	大浦(21)
所在地	滋賀県長浜市西浅井町大浦

土砂災害警戒区域	
土砂災害特別警戒区域	



○ この区域図は、空中写真測量による地形図に、実測による区域図を投影したものであり、一部異なって見える場合があります。詳しくは、土木事務所にお尋ねください。

土砂災害警戒区域等設定図(オルソ画像)

様式 2

調書作成日

平成30年 2月20日

箇所番号

II-7854

箇所名

大浦(21)

所在地

滋賀県長浜市西浅井町大浦

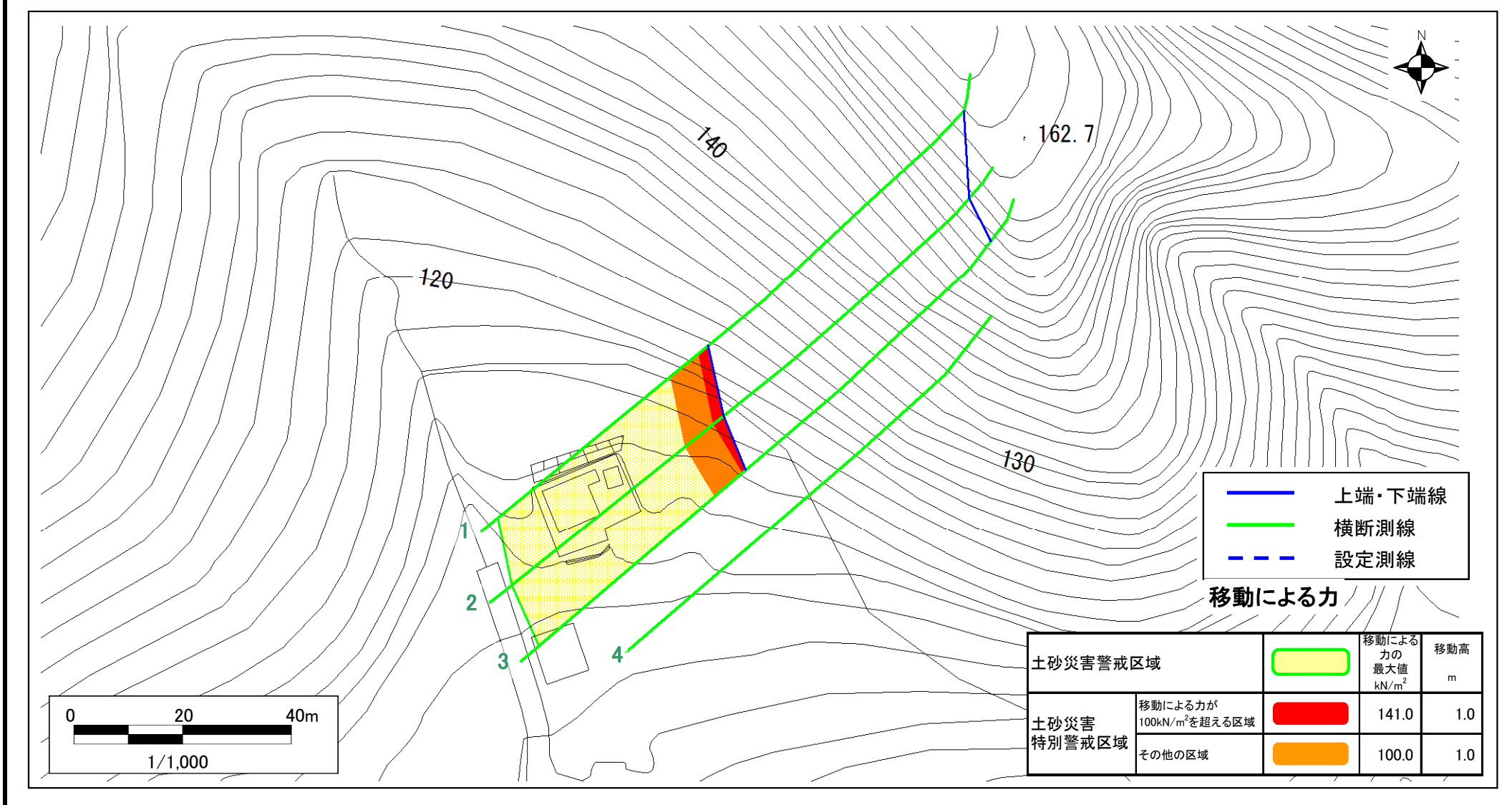


土砂災害警戒区域等設定図

様式 4-1

調書作成日 平成30年 2月20日

箇所番号	II-7854	箇所名	大浦(21)	所在地	滋賀県長浜市西浅井町大浦
------	---------	-----	--------	-----	--------------



- 上端・下端線
- 横断測線
- - - 設定測線

移動による力

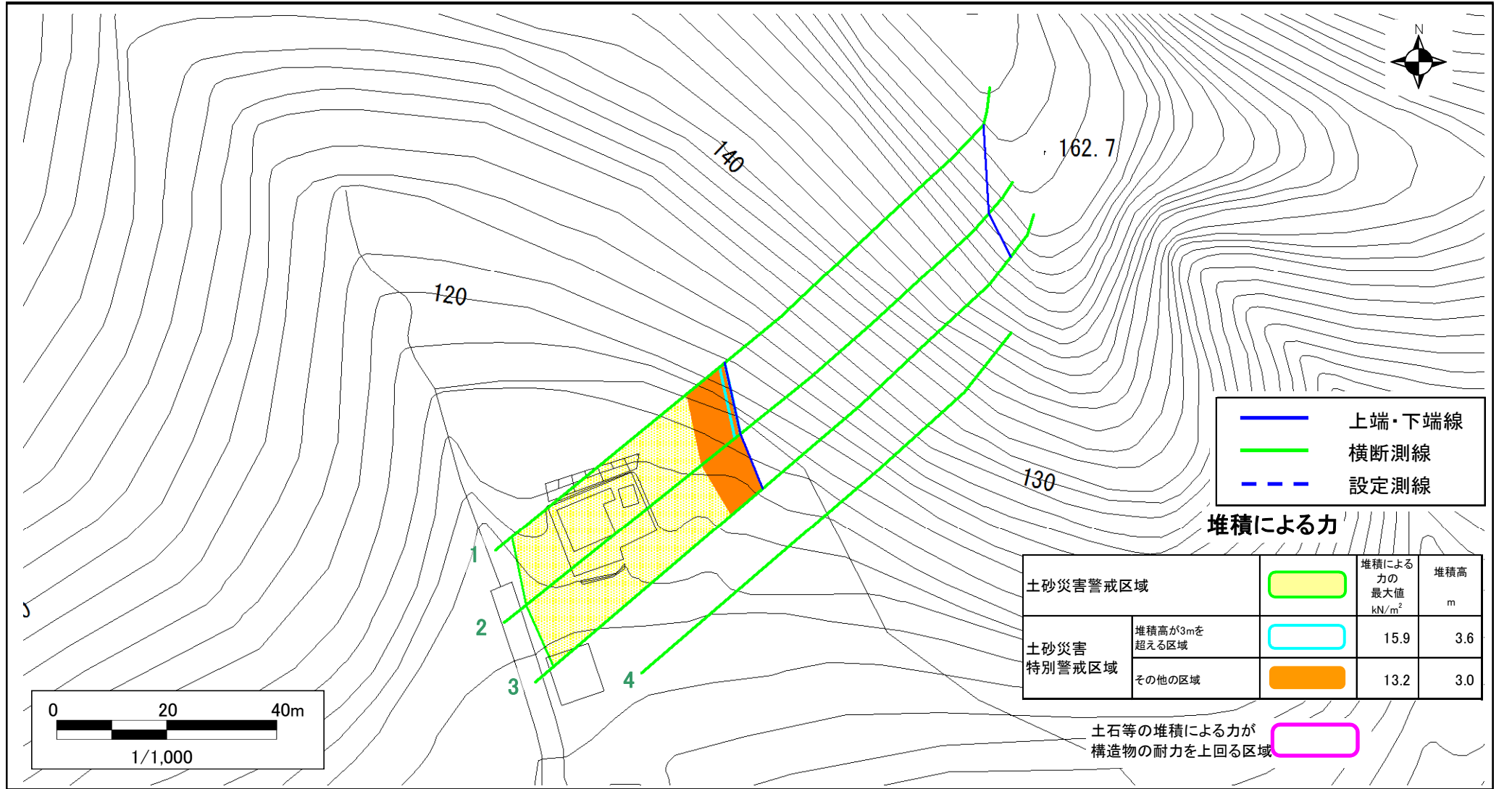
土砂災害警戒区域		[Yellow Box]	移動による力の最大値 kN/m ²	移動高 m
土砂災害特別警戒区域	移動による力が100kN/m ² を超える区域	[Red Box]	141.0	1.0
	その他の区域	[Orange Box]	100.0	1.0

土砂災害警戒区域等設定図

様式 4-2

調書作成日 平成30年 2月20日

箇所番号	Ⅱ-7854	箇所名	大浦(21)	所在地	滋賀県長浜市西浅井町大浦
------	--------	-----	--------	-----	--------------



—— 上端・下端線
—— 横断測線
- - - 設定測線

堆積による力

土砂災害警戒区域		堆積による力の最大値 kN/m ²	堆積高 m
土砂災害特別警戒区域	堆積高が3mを超える区域	15.9	3.6
	その他の区域	13.2	3.0

土石等の堆積による力が構造物の耐力を上回る区域