

土砂災害特別警戒区域

告示年月日 平成 30 年 3 月 30 日  
告示番号 滋賀県告示第 156 号

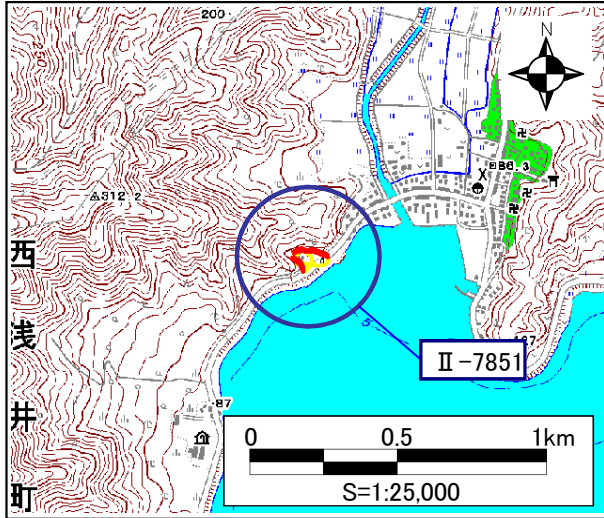
土砂災害警戒区域

告示年月日 平成 30 年 3 月 30 日  
告示番号 滋賀県告示第 150 号

様式 1

土砂災害警戒区域・土砂災害特別警戒区域 区域図

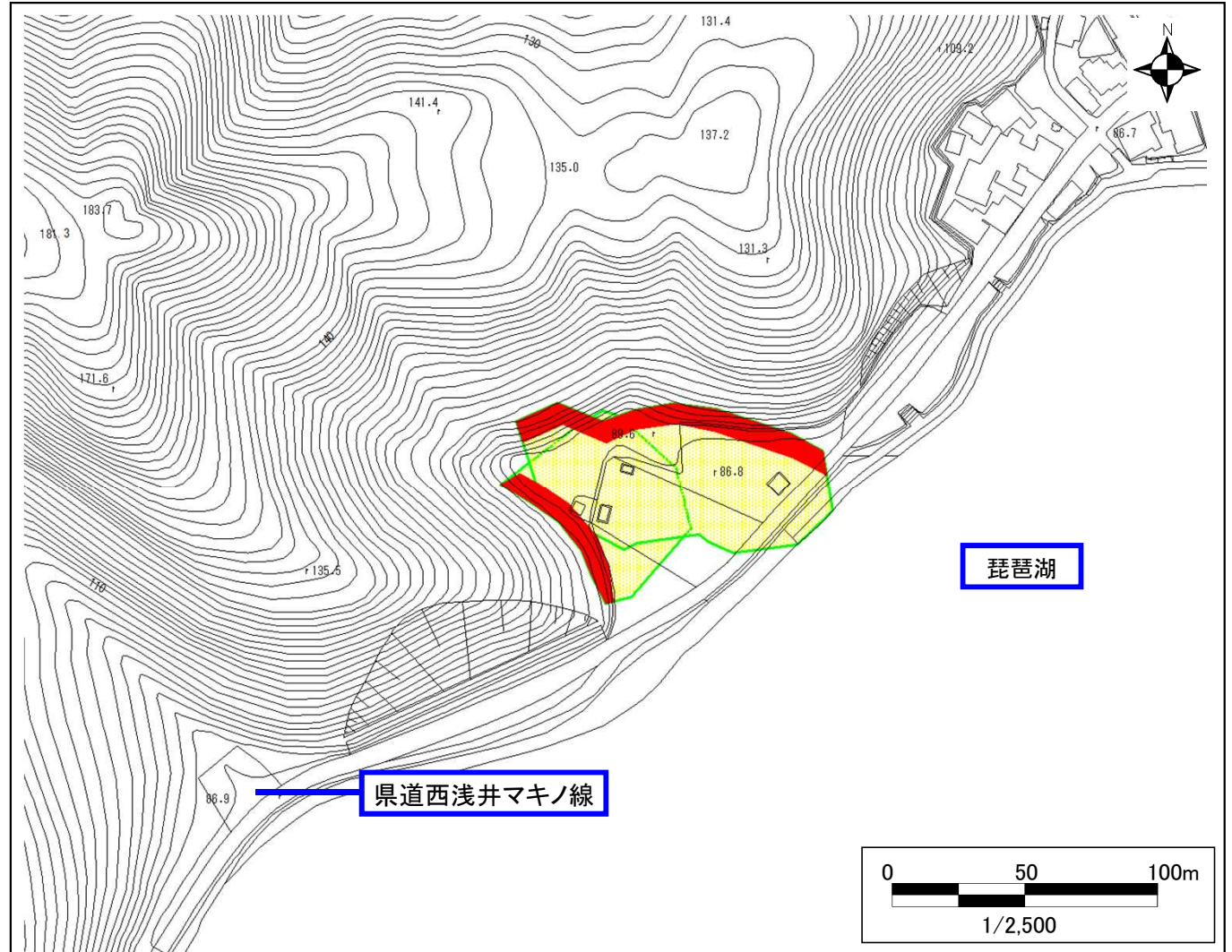
土砂災害警戒区域・土砂災害特別警戒区域 位置図



・この地図は、国土地理院発行の数値地図25000(地図画像)を複製したものである。

自然現象の種類	急傾斜地の崩壊
箇所番号	II-7851
箇所名	大浦(20)
所在地	滋賀県長浜市西浅井町大浦

土砂災害警戒区域	
土砂災害特別警戒区域	



○ この区域図は、空中写真測量による地形図に、実測による区域図を投影したものであり、一部異なって見える場合があります。詳しくは、土木事務所にお尋ねください。

# 土砂災害警戒区域等設定図(オルソ画像)

様式 2

調書作成日

平成30年 2月20日

箇所番号

II-7851

箇所名

大浦(20)

所在地

滋賀県長浜市西浅井町大浦



# 土砂災害警戒区域等設定図

様式 4-1

調書作成日

平成30年 2月20日

箇所番号

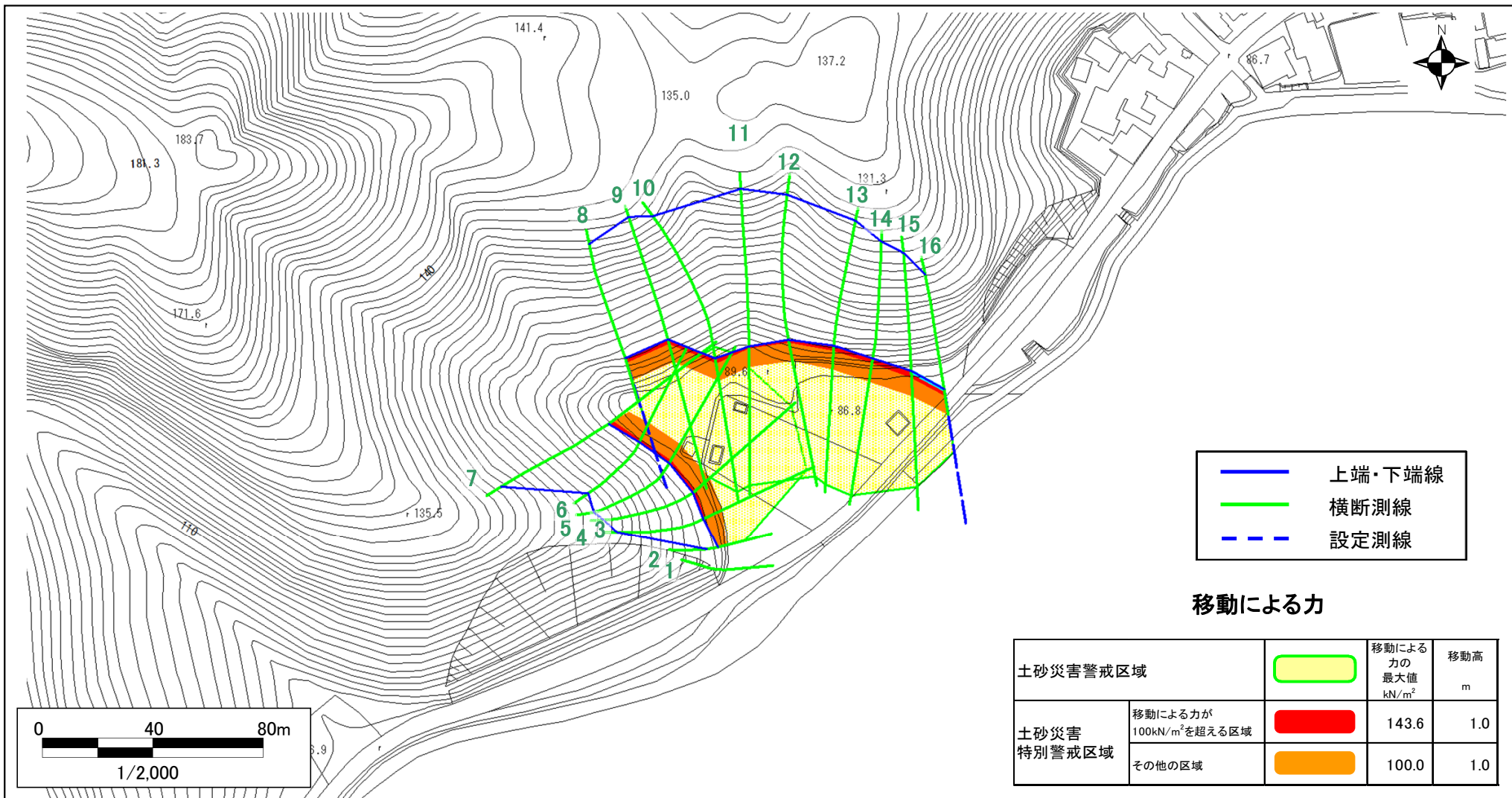
II-7851

箇所名

大浦(20)

所在地

滋賀県長浜市西浅井町大浦



## 移動による力

土砂災害警戒区域		移動による力の最大値 kN/m <sup>2</sup>	移動高 m
土砂災害特別警戒区域	移動による力が100kN/m <sup>2</sup> を超える区域	143.6	1.0
	その他の区域	100.0	1.0

# 土砂災害警戒区域等設定図

様式 4-2

調書作成日

平成30年 2月20日

箇所番号

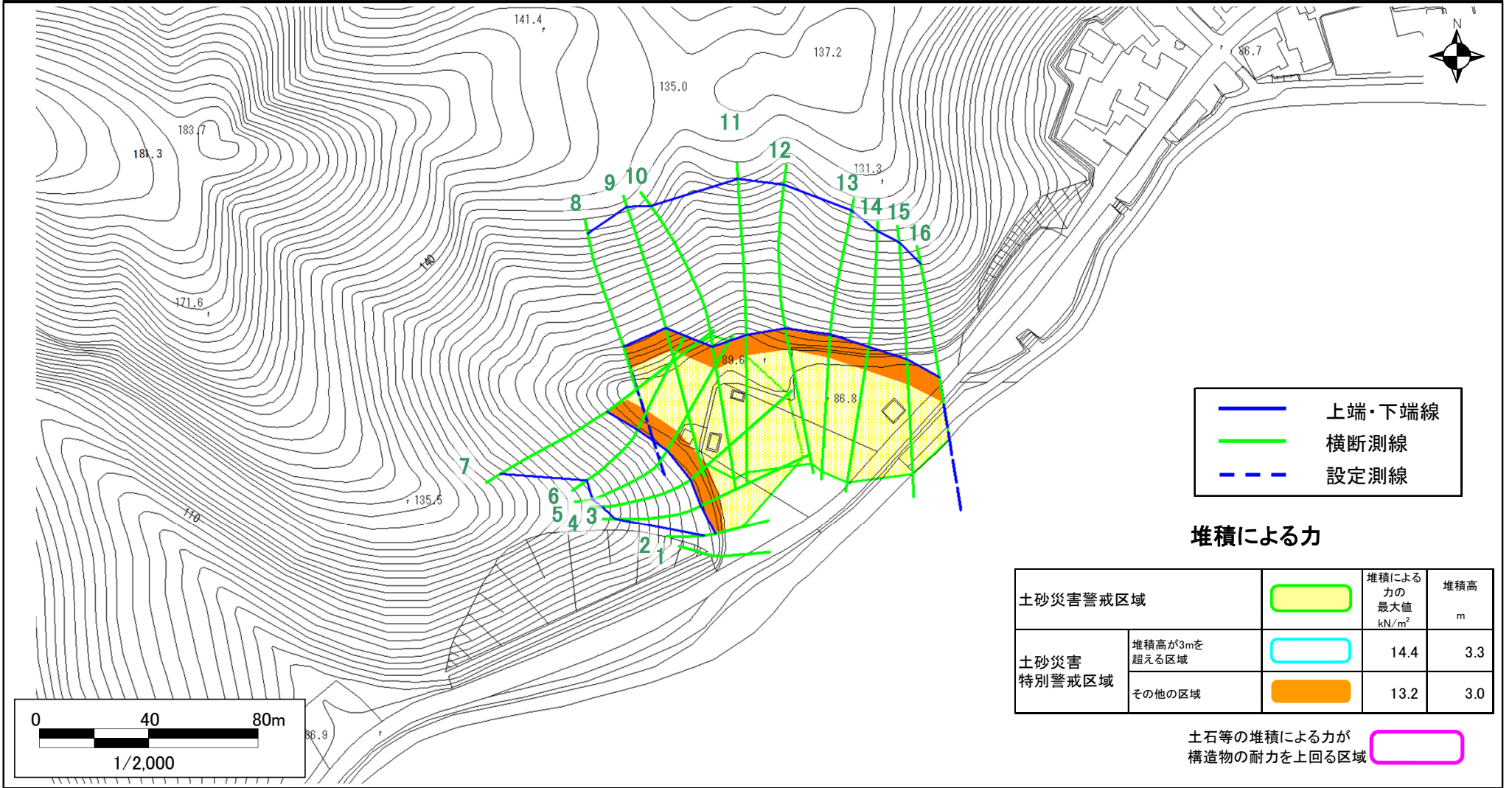
II-7851

箇所名

大浦(20)

所在地

滋賀県長浜市西浅井町大浦



Legend for measurement lines:

- Blue line: 上端・下端線 (Upper/Lower Boundary Line)
- Green line: 横断測線 (Cross-section Measurement Line)
- Dashed blue line: 設定測線 (Designated Measurement Line)

## 堆積による力

土砂災害警戒区域		堆積による力の最大値 kN/m <sup>2</sup>	堆積高 m
土砂災害特別警戒区域	堆積高が3mを超える区域	14.4	3.3
	その他の区域	13.2	3.0

土石等の堆積による力が構造物の耐力を上回る区域

