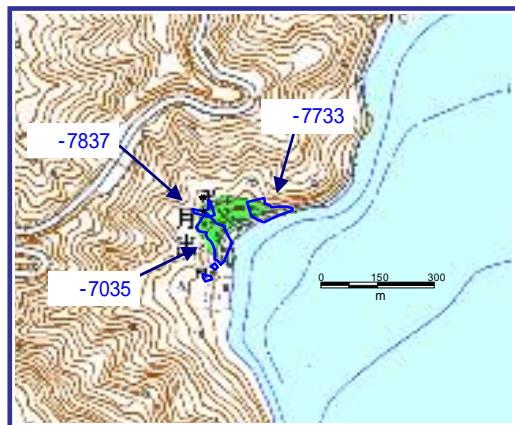




土砂災害警戒区域等写真図

土砂災害警戒区域・土砂災害特別警戒区域 位置図



この地図は、国土地理院発行の数値地図25000(地図画像)を複製したものである。

凡例

-  土砂災害特別警戒区域
-  土砂災害警戒区域

