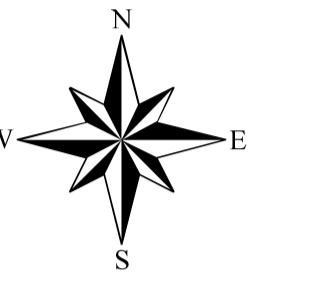
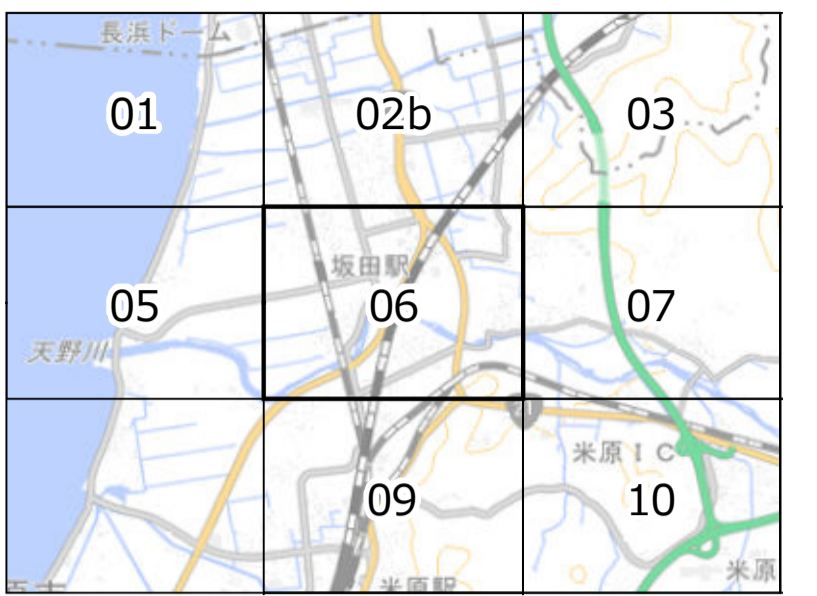
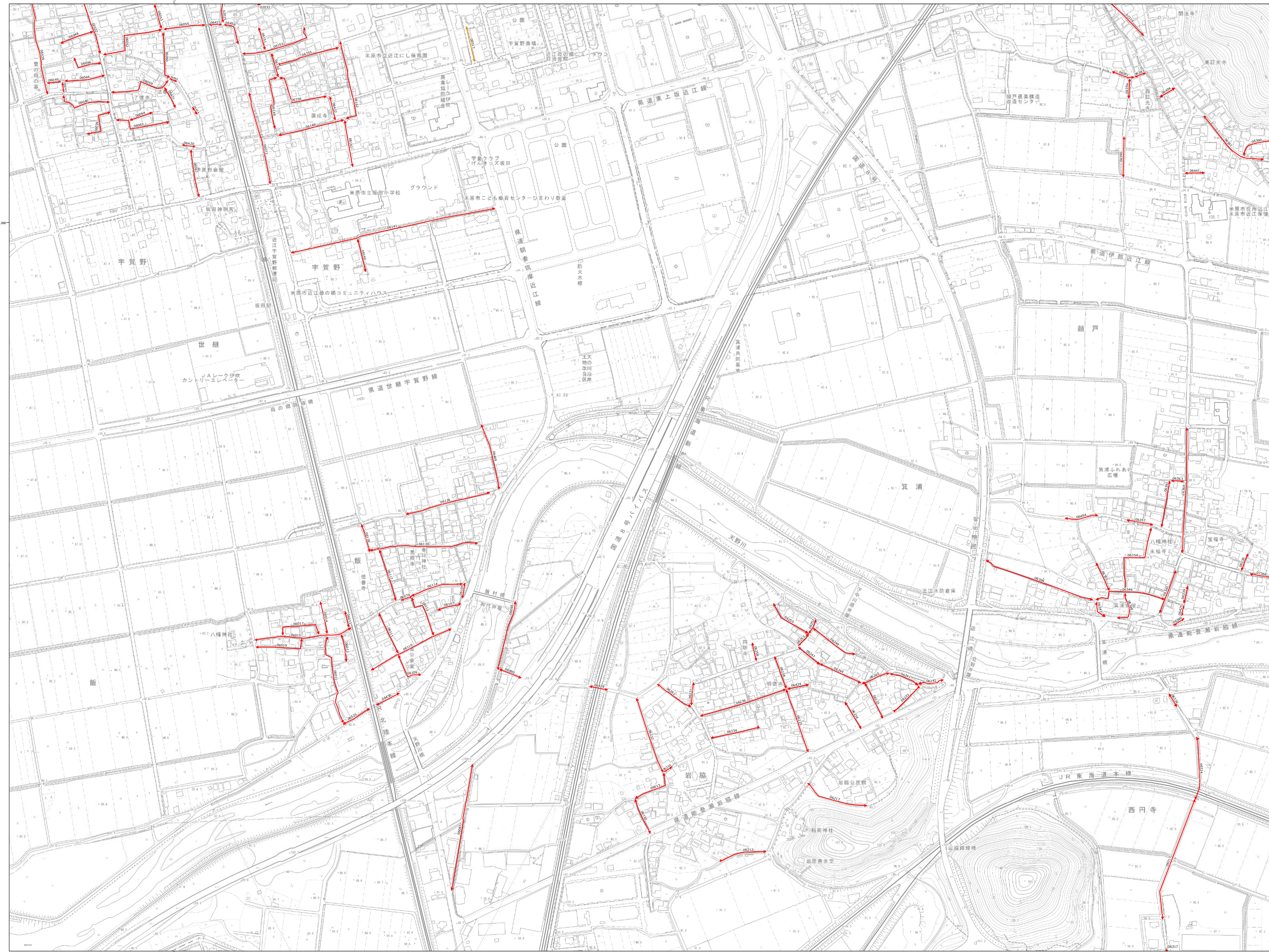


建築基準法に規定する道路に関する情報図(近江地区)



判定図凡例

路線形状着色凡例

	4.2条1項4号道路
	4.2条1項5号道路
	4.2条2項道路

道路に明示している数字は、集計のために後自行りつらしたものです。

取扱注意

この道路情報図は、建築確認申請審査の際の参考とするためのもの、建築確認申請書を作成するためのものではありません。従って、設計者は現地調査の上、建築確認申請する必要があります。今後、この道路情報図は、申請内容と異なる場合、現地確認や過去物件の調査および関係者からの聴取等により、総合的に判断の上、加筆、訂正される場合があります。

令和2年3月 作成
この地図は、米原市長の承認を得て、2千5百分の1の米原市都市計画基本図を複製したものである。
(承認番号 令和元年(2019年)11月7日米都計第306号)

1:2,500

