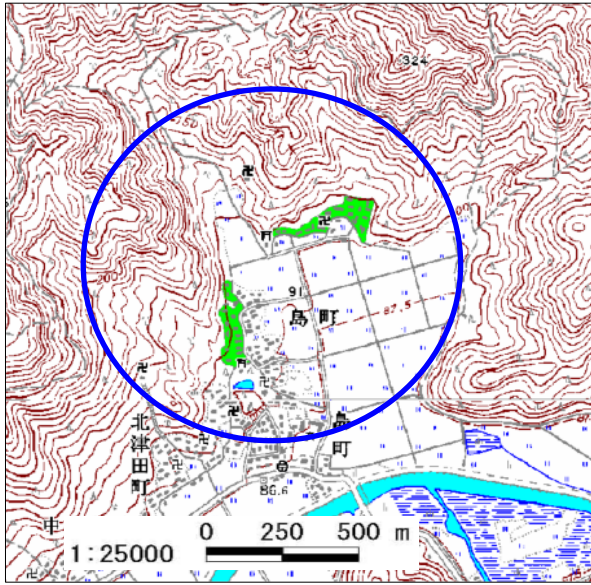




# 土砂災害警戒区域等区域図

土砂災害警戒区域・土砂災害特別警戒区域 位置図



この地図は、国土地理院長の承認を得て、同院発行の2万5千分の1地形図を複製したものである。(承認番号 平16総複、第205号)

## 凡例

-  土砂災害特別警戒区域
-  土砂災害警戒区域

