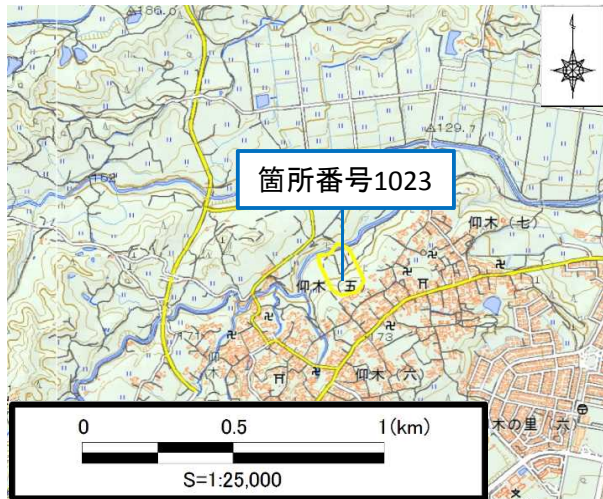


土砂災害警戒区域・土砂災害特別警戒区域 区域図

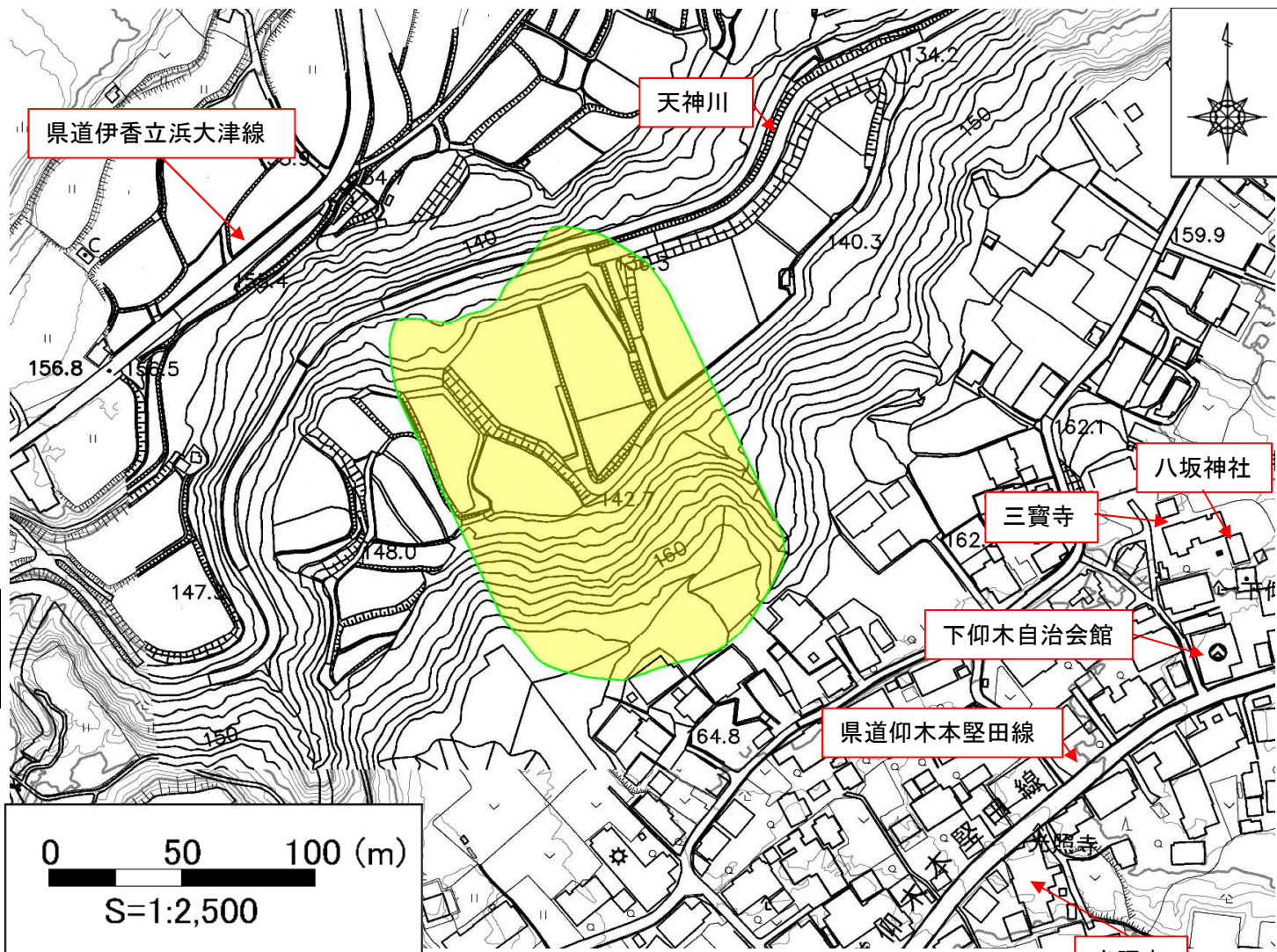
土砂災害警戒区域・土砂災害特別警戒区域 位置図



この地図は、国土地理院発行の数値地図25000(地図画像)を複製したものである。

自然現象の種類	地滑り
箇所番号	1023
箇所名	平尾(2)
所在地	滋賀県大津市仰木五丁目

土砂災害警戒区域	
土砂災害特別警戒区域	



○ この区域図は、空中写真測量による地形図に、実測による区域図を投影したものであり、一部異なって見える場合があります。詳しくは、土木事務所にお尋ねください。

土砂災害警戒区域等設定図(オルソ画像)

様式 2

調査作成日

平成29年7月28日

箇所番号

1023



箇所名

平尾(2)

所在地

滋賀県大津市仰木五丁目



凡 例	
	土砂災害警戒区域
	土砂災害特別警戒区域

