

環境美化センター焼却施設改築 に係る施設基本計画等業務委託

地質調査報告書

平成23年12月

株式会社 日産技術コンサルタント

凡 例 ボーリング柱状図に用いる図模様および記号

第 1 分類

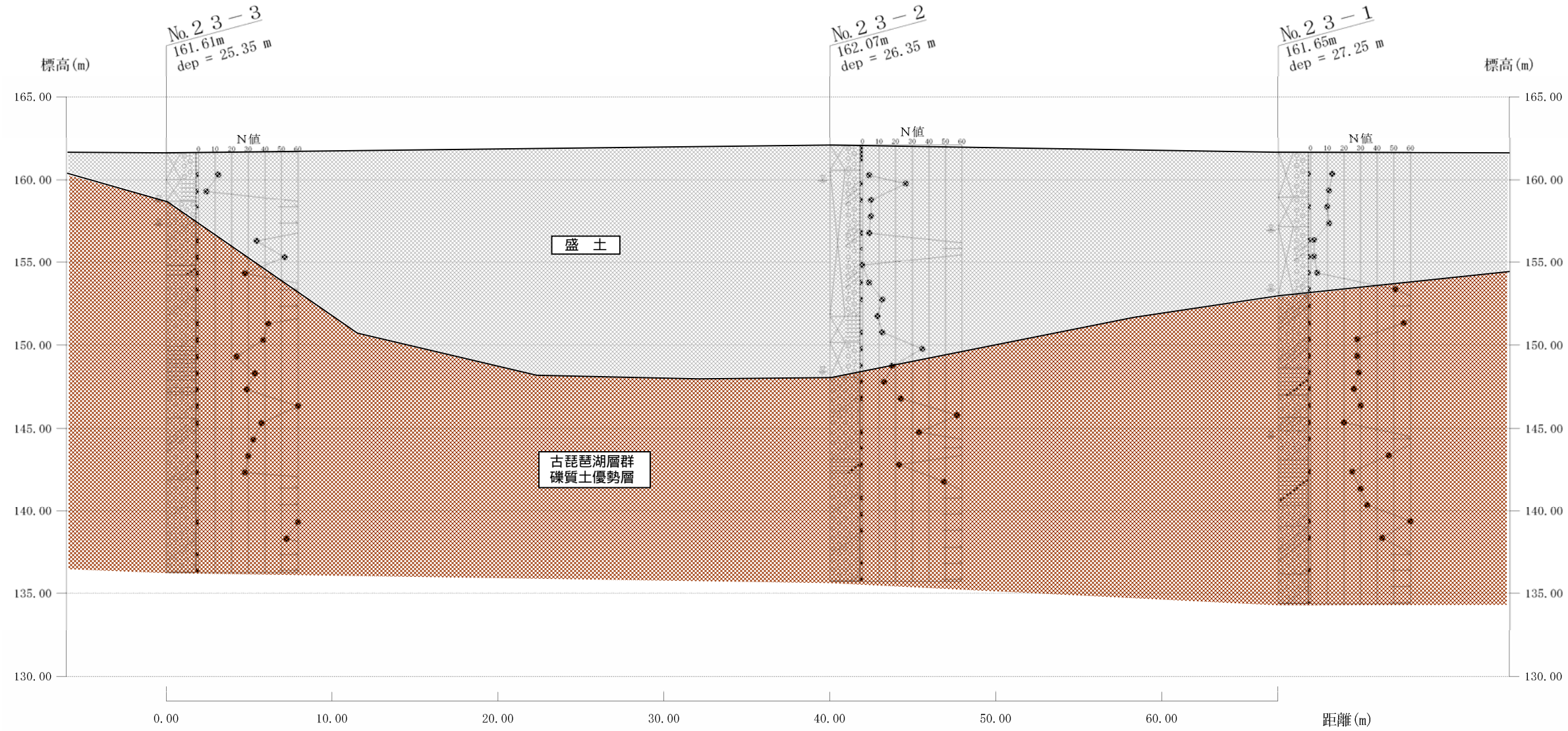
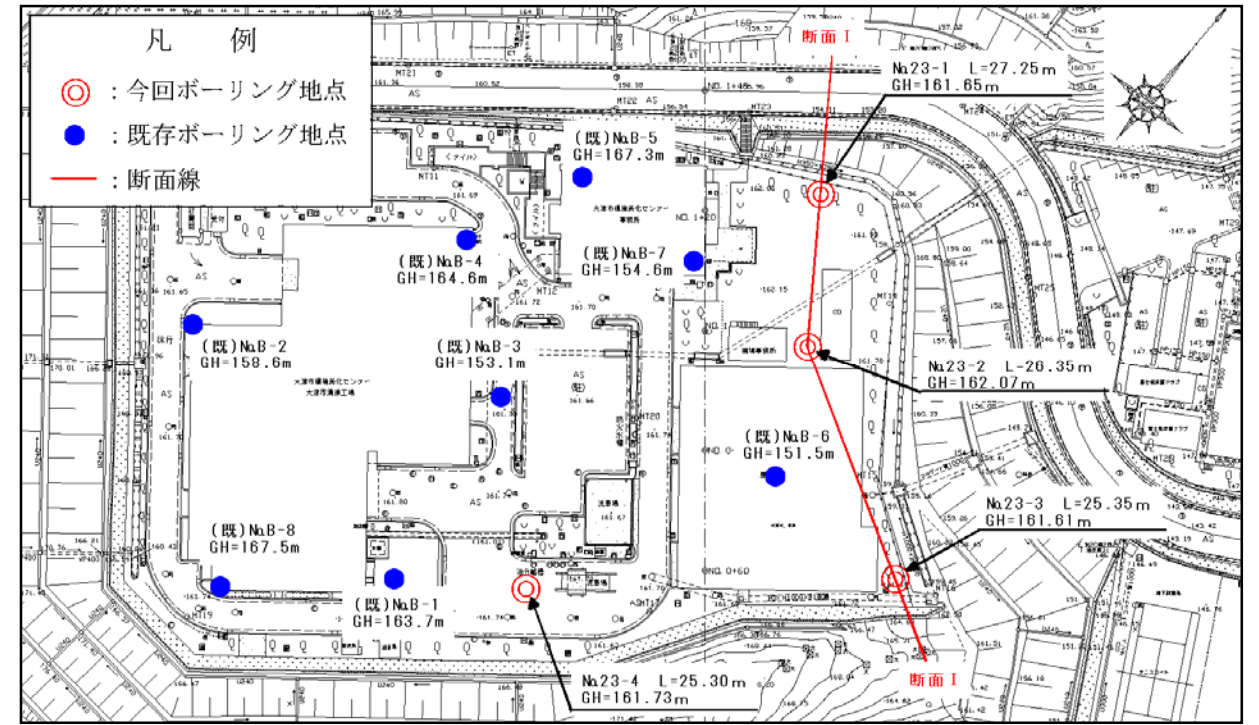
区分	分類名	図模様
土 質 材	礫 (G)	
	礫質土 (GF)	
	砂 (S)	
	砂質土 (SF)	
	シルト (M)	
	粘性土 (C)	
	有機質土 (O)	
	火山灰質粘性土 (V)	
	高有機質土(腐植土) (Pt)	

第 2 分類

区分	分類名	図模様
補 助 記 号	砂質 (S)	
	シルト質 (M)	
	粘土質 (C)	
	有機質 (O)	
	火山灰質 (V)	
	玉石混り (-B)	
	砂利、礫混り (-G)	
	砂混り (-S)	
	シルト混り (-M)	
	粘土混り (-C)	
	有機質土混り (-O)	
	火山灰混り (-V)	
	貝殻混り (-Sh)	

第 3 分類

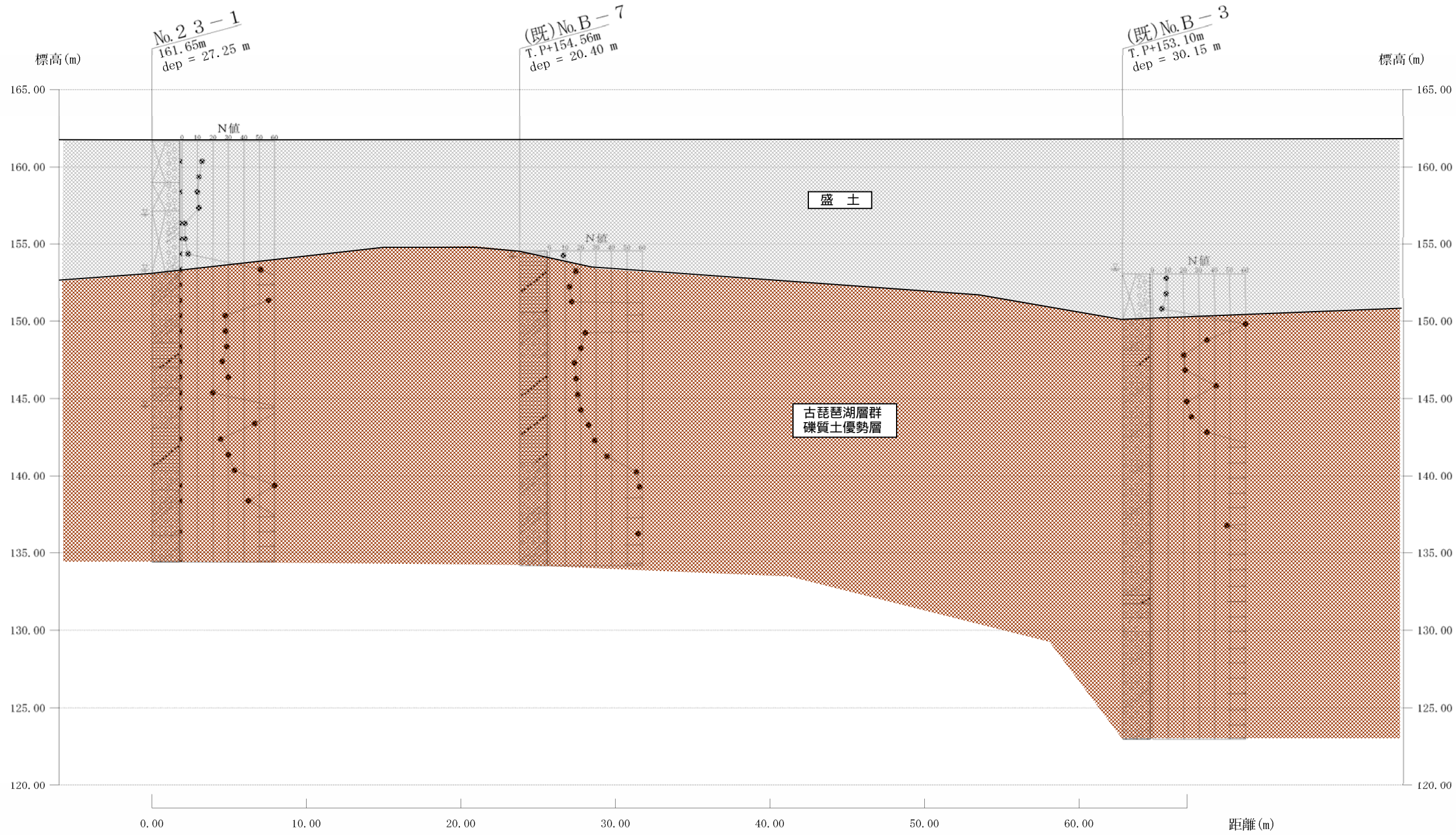
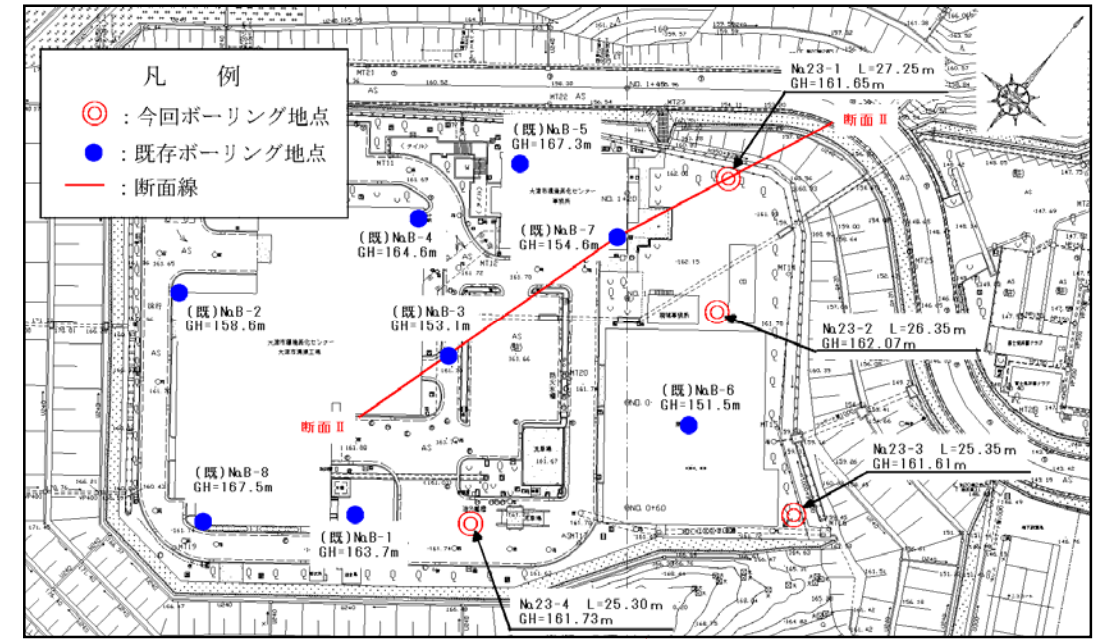
区分	分類名	図模様
岩 石 材 料	硬岩 (HR)	
	中硬岩 (MR)	
	軟岩、風化岩 (WR)	
特 殊 土 材 料	玉石 (B)	
	浮石(軽石) (Pm)	
	シラス (Si)	
	スコリア (Sc)	
	火山灰 (VA)	
	ローム (Lm)	
	黒ボク (Kb)	
	マサ (WG)	
	表土 (Ss)	
	埋土 (FI)	
廃棄物 (W)		

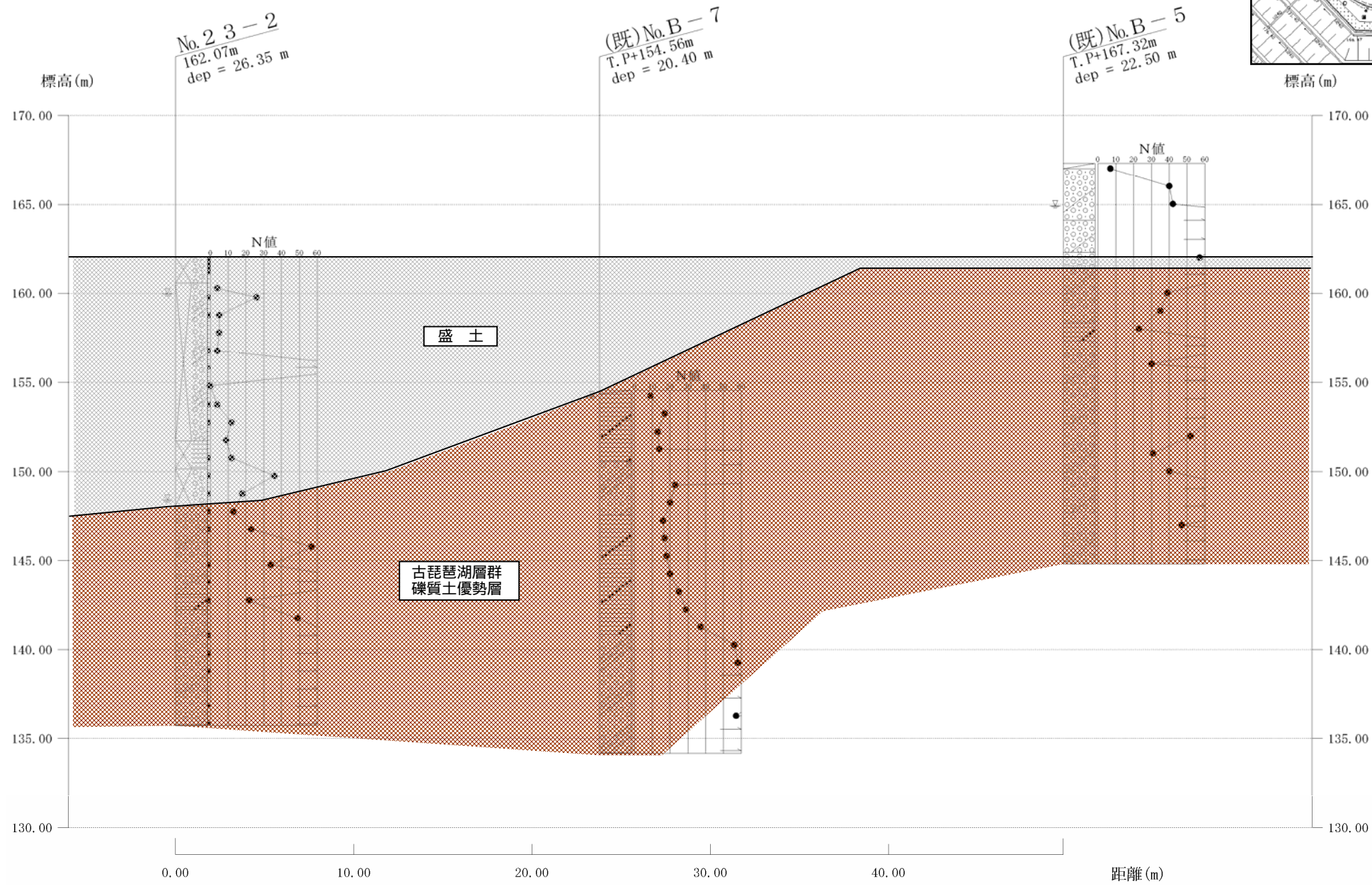
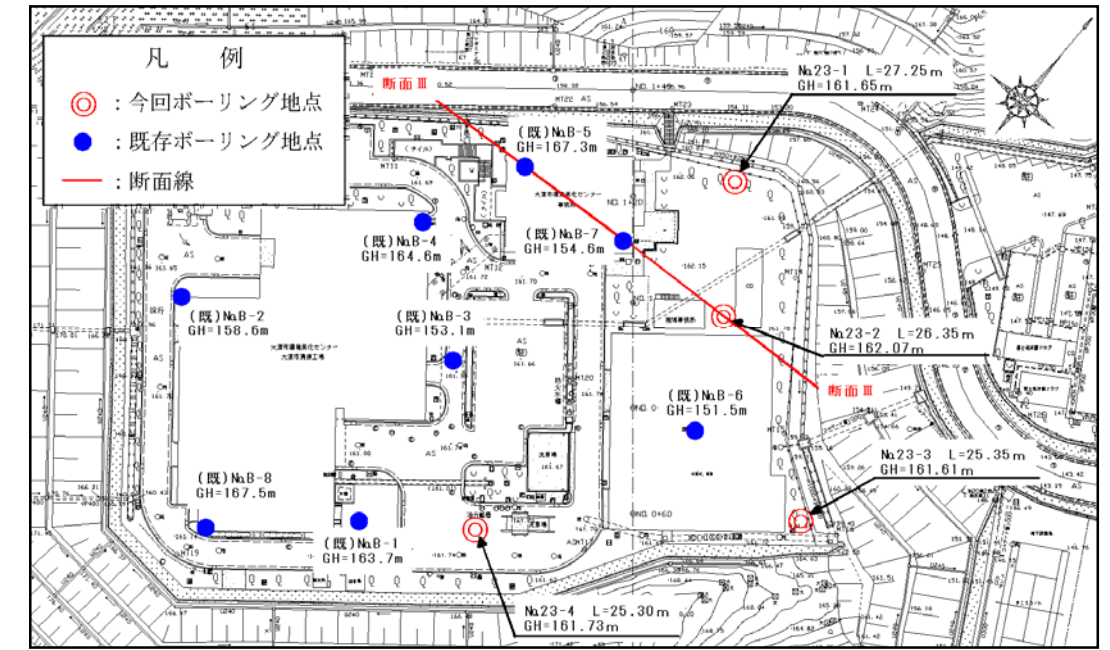


地質想定断面図

23-1 ~ 23-2 ~ 23-3 (縮尺 1 : 300)

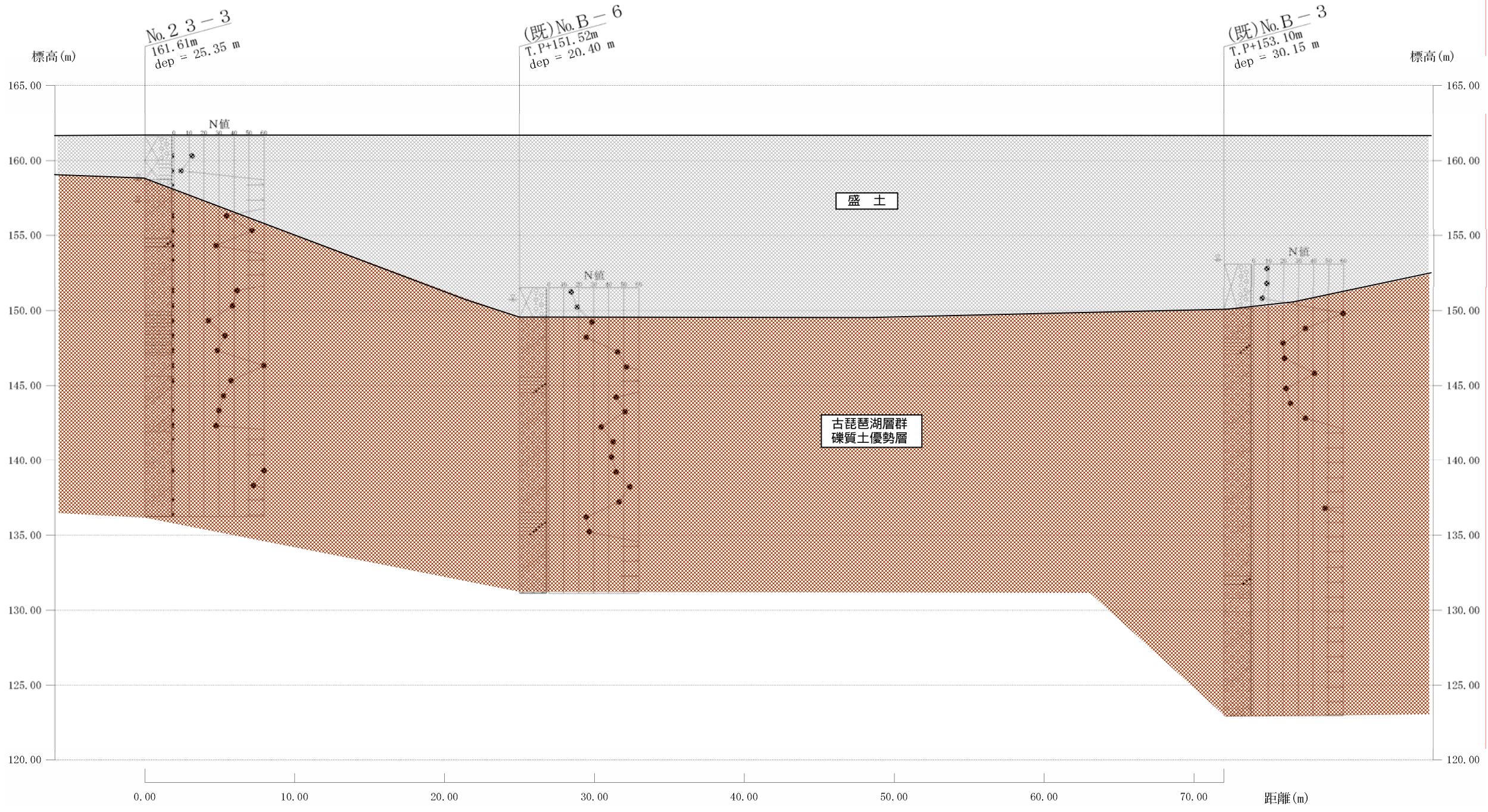
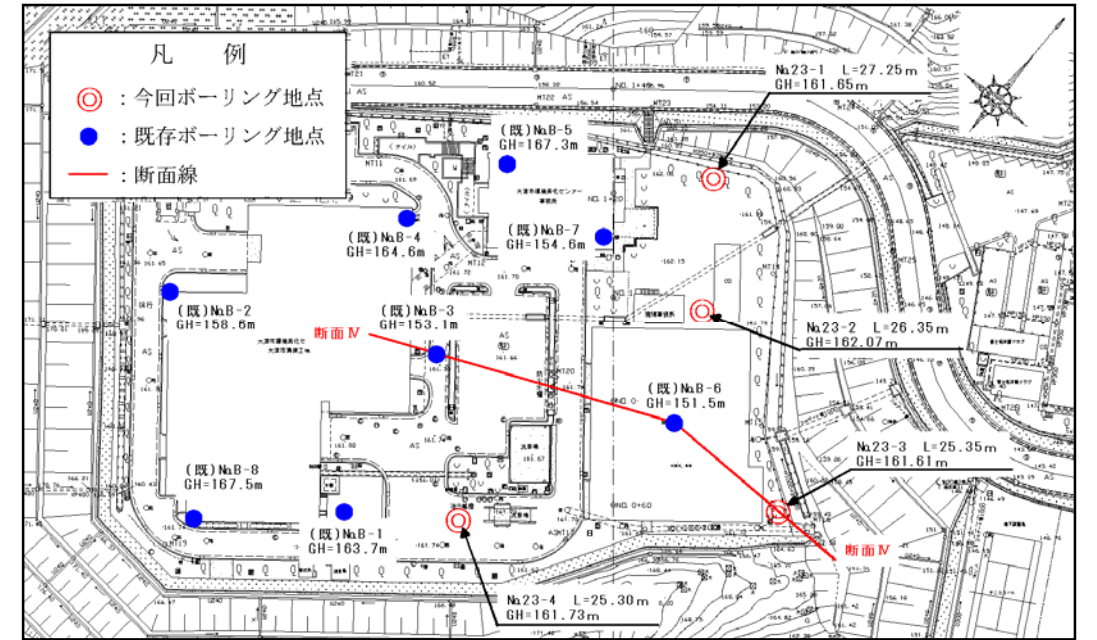
地質想定断面図 23-1 ~ (既) B-7 ~ (既) B-3 (縮尺 1 : 300)





地質想定断面図 23-2 ~ (既) B-7 ~ (既) B-5 (縮尺 1 : 300)

地質想定断面図 23-3 ~ (既) B-6 ~ (既) B-3 (縮尺 1 : 300)



地質想定断面図 23-3 ~ (既) B-6 ~ 23-4 ~ (既) B-1 (縮尺 1 : 300)

