

昭和62年(1987年)の気象概況

1月は、全般的に晴天が続いたが、2月には、大陸高気圧の張り出しと寒気の移流により、北部を中心に大雪となった。

4月から5月にかけては、移動性高気圧に覆われて晴天が続いた。

6月中旬から7月上旬にかけて、梅雨前線が西日本の南岸に停滞し、かなりまとまった雨をもたらした。

8月にはいって、秋雨前線の停滞による曇や雨の日をのぞくと、概ね太平洋高気圧におおわれた厳しい残暑となった。

その後10月までは雨量も少なく小雨傾向が続いたが、台風19号により強い風雨にみまわれた。

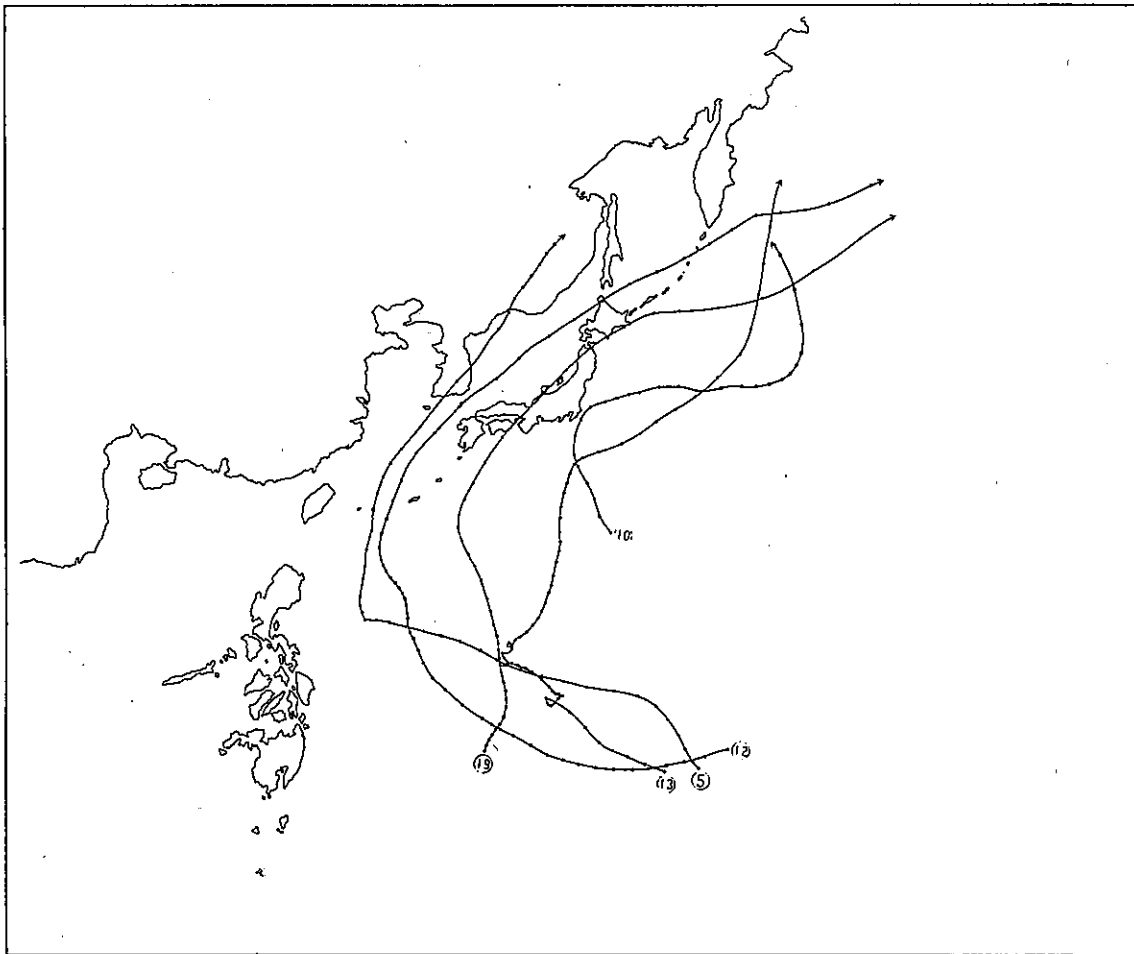
11月にはいって、前線を伴った低気圧が東に進み冬型の気圧配置が次第に強まり12月に今冬第1級の寒波にみまわれた。

1. 台 風

(1) 台風の概況

本年、日本付近で発生した台風は23個で、これは平年に比べると少ない発生数であった。そのうち、日本に上陸したのは19号のみで、西日本を中心に大雨が降り、また、広い範囲で強風に見舞われた。また、日本に影響を与えた台風の進路は、次の通りである。

【日本に影響のあった台風の経路】



【主要な台風の概要】

台風番号	4号	5号	6号	7号	8号
最低気圧 (mb)	998.8	952.2	998.2	993.6	994.7
最大風速(m/秒)	8.8	25.6	19.9	18.8	24.8

台風番号	10号	12号	13号	14号	19号
最低気圧 (mb)	1,013.8	947.5	983.0	1,000.1	973.5
最大風速(m/秒)	9.9	31.3	21.2	13.9	42.5

(2) 災害の状況

台風19号(10月16日から17日)

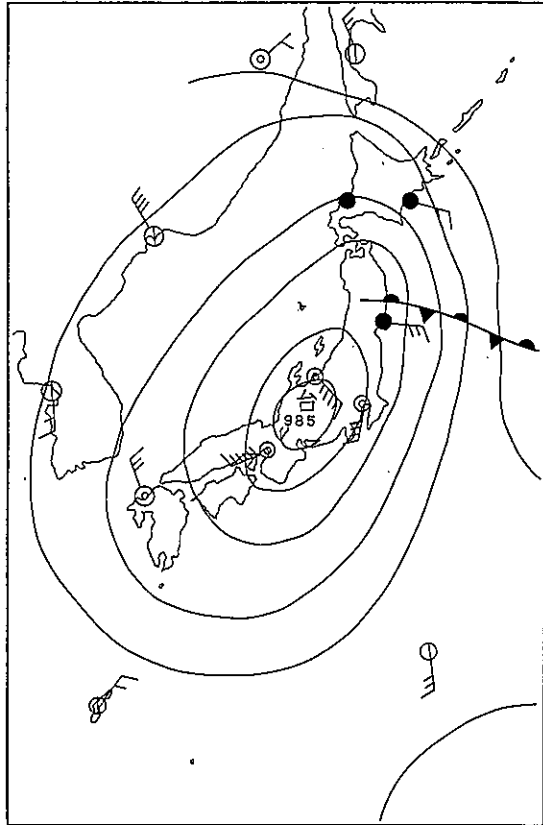
【10月17日午前9時の天気図】

ア. 気象の概要

太平洋上を北上中の台風19号は、17日午前0時頃高知県室戸市付近に上陸した後、兵庫県加古川市付近に再上陸し、近畿地方を横切って、同日午前6時過ぎには、若狭湾から日本海に抜けるコースを取った。

台風の進路が本県の西あるいは北よりのコースとなり直撃は免れたものの、暴風雨圏に入ったため、県下各地では風雨が次第に強まり、大津市北部、湖東及び甲賀地方では20mmを超える時間雨量を記録し、本県では午後11時災害警戒本部が設置され、その後、台風が室戸市付近に上陸した17日午前0時前後において、各地で降雨がますます激しくなった。

しかし、台風19号も午前6時過ぎには日本海に抜けたため、この激しい雨も17日の明け方には収まった。



イ. 降雨の概要

雨は、大津市北部、湖東及び甲賀地方において激しく降り、16日午後10時から翌17日午前2時にかけて軒並み20mm以上の時間雨量を記録し、特に、湖東地方では30mmを超える集中豪雨となった。

また、24時間雨量においても、湖東及び甲賀地方の観測所の全てにおいて80mm以上を記録するものであった。

この豪雨で、湖東及び甲賀地方の河川は急激に増水し、小河川は各所で護岸欠損、溢水、氾濫し、国道、県道での崩土、冠水、倒木等による通行止めなど、各地で甚だしい被害を蒙った。

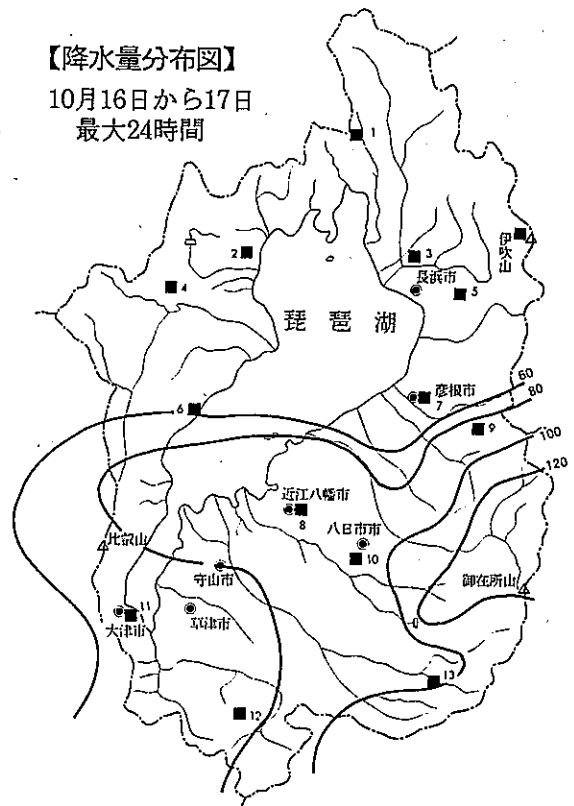
【気象台観測所雨量】

単位(mm)

No.	観測所	16日	17日
1	柳ヶ瀬	6	73
2	今津	12	13
3	虎姫	13	13
4	荒川	20	18
5	春照	17	67
6	北小松	14	3
7	彦根	17	8
8	近江八幡	11	2
9	霜ヶ原	44	51
10	蒲生	19	6
11	大津	15	1
12	信楽	24	4
13	土山	45	25

【降水量分布図】

10月16日から17日
最大24時間



ウ. 出水の状況

警戒水域を突破する河川が続出するとともに、小河川では各所で溢水、氾濫し、田畑あるいは道路への冠水などの被害が発生した。

中でも、水口町を流下する山川では、溢水防止、決壊防止のため、地域水防団の土のう積工等の水防活動を実施したが、急激な水位上昇には対応出来ず、甚大な被害を蒙った。

【主要河川水位表】

河川名	観測所		警戒水位(m)	最高水位(m)	日時
真野川	大津市	真野川橋	1.5	1.7	17日午前2時
杣川	水口町	北杣橋下流左岸	3.0	3.1	17日午前3時
田村川	土山町	前川橋上流右岸	1.8	2.0	17日午前2時
佐々良川	蒲生町	市子橋	1.2	1.3	17日午前5時

エ. 気象官署のとした処置

(ア) 予警報の発令状況

種 類	発令時刻	解除時刻
風雨注意報	16日午後7時	警報に切替
暴風雨警報	16日午後10時	注意報に切替
強風注意報	17日午前8時	17日午後8時

(イ) 気象情報

台風に関する情報	第1号	16日午前10時15分
台風に関する情報	第2号	16日午後4時5分
台風に関する情報	第3号	17日午前0時50分
台風に関する情報	第4号	17日午前3時50分
台風に関する情報	第5号	17日午前6時50分
台風に関する情報	第6号	17日午前9時

オ. 県の対策状況

種 類	配 備 時 刻	解 除 時 刻
第1号警戒体制	16日午後7時	2号体制に切替
第2号警戒体制	16日午後10時	警戒本部に切替
滋賀県災害警戒本部	16日午後11時	1号体制に切替
第1号警戒体制	17日午前8時	17日午後8時

カ. 被害の状況

(ア) 住家被害

区分・名称	棟	世帯	人	被 災 市 町 村 (棟,世帯,人)	
住 家 非	半 壊	1	1	5	浅井町
	一部損壊	13	14	46	守山市(1,1,4),八日市市(2,2,10),五個荘町(2,2,5),能登川町(1,1,4),彦根市(2,3,8),多賀町(1,1,2),米原町(1,1,5),近江町(1,1,5),浅井町(1,1,1),木之本町(1,1,2)
住 家	公共建物	8			安土町(2),泰荘町(2),浅井町(2),木之本町(2)
	そ の 他	31			八日市市(1),日野町(10),永源寺町(1),五個荘町(2),能登川町(1),彦根市(1),泰荘町(6),米原町(3),浅井町(5),マキノ町(1)

(イ) 農林水産・土木関係被害

区分・名称	ha	箇所	回線	戸	被 災 市 町 村 (箇所)	
田	流失・埋没	0.19			甲賀町	
そ の 他	学 校		26		安土町(6),永源寺町(2),能登川町(4),彦根市(7),湖東町(2),泰荘町(3),多賀町(1),マキノ町(1)	
	道 路		4		土山町(1),甲南町(3)	
	河 川		9		土山町(2),甲賀町(6),甲南町(1)	
	電 話			12	永源寺町(10),彦根市(1),泰荘町(1)	
	電 気				2	彦根市
	ブロック塀		17			日野町(10),五個荘町(4),能登川町(1),泰荘町(2)

(注)電話の()欄の数字は回線数である。

(ウ) 被害金額

名 称	金 額 (千円)	名 称	金 額 (千円)
公共文教施設	3,313	農 産 被 害	91,666
農林水産業施設	33,296	林 産 被 害	5,000
公共土木施設	239,900	畜 産 被 害	16,050
その他の公共施設	1,170	そ の 他	2,600
< 小 計 >	277,679	< 被 害 総 額 >	393,005

(エ) その他の状況

消防機関の 活動状況	(愛東町)各自自衛消防班は各自集合所待機、消防本部団員は自宅待機 町水防計画に基づき第1配備体制
	(彦根市)市内巡視

2. 豪 雨

(1) 豪雨の状況

梅雨末期における台風5号と梅雨前線の大雨、8月の北海道胆振地方の集中豪雨および10月の台風19号による大雨があったが、台風と梅雨前線や秋雨前線が密接に関係する大規模な豪雨は発生しなかった。次に、大雨の地域的な偏りをみると九州での発生が非常に多かった。これは、7月から8月に日本海低気圧が通過後、前線が本州の南岸から九州中部まで南下、停滞することが多く、また盛夏期に太平洋高気圧が安定せず、不順な天候になったことによる。なお、災害の面からは大雨による大きな災害の発生なかった。

なお、西日本での主な集中豪雨は、次の通りである。

月 日	場 所	主 な 原 因
6月19日から22日	九州から東北地方の太平洋岸と沖縄、父島	発達した低気圧の東進と梅雨前線の南下による。
7月11日から20日	全国	梅雨前線と台風5号の影響による。
7月22日から25日	九州と東北の日本海側	梅雨前線の停滞による。
10月15日から18日	西日本、伊豆諸島、北海道の一部	台風19号の影響による。

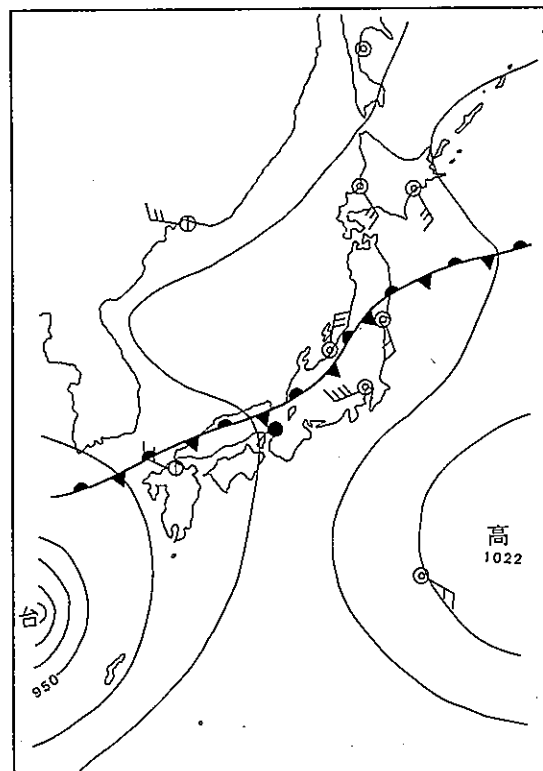
(2) 災害の状況

【7月14日午後9時の天気図】

ア. 梅雨前線豪雨 (7月14日から21日)

(ア) 気象の概要

梅雨前線が日本海側に停滞し、一方、台風5号が東シナ海を北上して、県内に暖湿気流が入ったため、中部を中心に雷を伴う大雨となった。



(イ) 降雨の状況

14日の昼頃から降り始めた雨は、夕刻から激しくなり、県下各地において時間雨量が20mmを超え、特に彦根、能登川、近江八幡、竜王、野洲、大津の各地では30mmを超えた。

その後も雨は断続的に降り続き、14日の夜半頃から再び激しい雨となり、大津市北部では時間雨量が50mmを超える雨が降った。

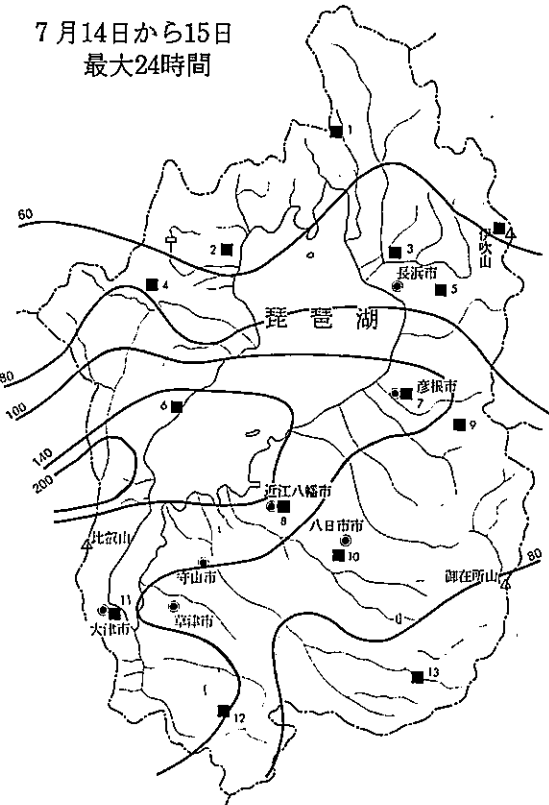
この雨も、15日の明け方には収まったが、昼過ぎから再び降り始め、翌16日以降は台風5号も日本海に去り、目立った降雨はなかった。

しかし、19日に入り、太平洋上にあった梅雨前線が北上し、西日本の上空に停滞したため、県下では朝方から雨足が強くなった。

その後も雨は降り続き、局地的に時間雨量が20mmを超える激しい雨となり、夜半には40mmを超えたが、20日明け方には収まった。

【降水量分布図】

7月14日から15日
最大24時間



【気象台観測所雨量】

単位(mm)

No.	観測所	14日	15日	16日	17日	18日	19日	20日	21日
1	柳ヶ瀬	51	17	4	19	17	51	12	—
2	今津	31	42	1	10	7	68	4	—
3	虎姫	40	21	2	27	8	66	14	—
4	荒川	33	38	6	4	7	77	8	—
5	春照	71	20	5	15	7	92	10	—
6	北小松	72	80	3	6	9	109	6	—
7	彦根	101	28	1	22	6	81	14	—
8	近江八幡	139	39	—	6	8	78	2	—
9	霜ヶ原	98	28	1	3	10	97	7	1
10	蒲生	105	62	—	3	12	77	1	—
11	大津	104	46	—	1	9	134	5	1
12	信楽	53	59	—	3	24	44	3	—
13	土山	25	7	1	7	29	37	6	2

(ウ) 出水の状況

県下の各河川は増水し、警戒水位を突破する河川が続出し、小河川では各所で溢水氾濫し、床上あるいは床下浸水する家屋や事業所があった。

特に南部の和邇川では、流域内にある観測所花折峠で時間雨量53mm、24時間雨量215mmという近年希にみる豪雨となり、河川水位は上昇し、14日午後11時過ぎには警戒水位1.5mを超え、翌15日午前2時には2.80mを記録した。

(エ) 気象官署のとした処置

予警報の発令状況

種 類	発 令 時 刻	解 除 時 刻
大雨雷雨注意報	14日午前11時50分	警報に切替
大雨洪水警報	14日午前1時20分	注意報に切替
雷雨注意報	14日午前1時20分	切替
大雨洪水雷雨注意報	14日午後7時30分	切替
洪水警報	15日午前2時30分	午前8時10分
大雨注意報	15日午前2時30分	午前8時10分
雷雨注意報	15日午前2時30分	午前8時10分
大雨洪水雷雨注意報	15日午後2時	警報に切替
大雨洪水警報	15日午後2時50分	注意報に切替
雷雨注意報	15日午後2時50分	切替
大雨洪水雷雨注意報	15日午後5時10分	15日午後10時
大雨洪水雷雨注意報	19日午前6時5分	警報に切替
大雨洪水警報	19日午後9時55分	注意報に切替
雷雨注意報	19日午後9時55分	切替
大雨洪水雷雨注意報	20日午前5時55分	20日午前7時40分

(オ) 県の対策状況

種 類	配 備 時 刻	解 除 時 刻
第1号警戒体制	14日午前11時50分	2号体制に切替
第2号警戒体制	14日午後1時20分	1号体制に切替
第1号警戒体制	14日午後7時30分	2号体制に切替
第2号警戒体制	15日午前2時30分	1号体制に切替
第1号警戒体制	15日午後2時	2号体制に切替
第2号警戒体制	15日午後2時50分	1号体制に切替
第1号警戒体制	15日午後5時10分	15日午後10時
第1号警戒体制	19日午前6時5分	2号体制に切替
第2号警戒体制	19日午後9時55分	1号体制に切替
第1号警戒体制	20日午前5時55分	20日午前7時40分

(カ) 被害の状況

a. 住家被害

区分・名称		棟	世帯	人	被災市町村 (棟,世帯,人)
死	者			1	能登川町
住 家 被 害	一部損壊	2	2	7	草津市
	床上浸水	13	12	34	近江八幡市(5,5,14),五個荘町(2,1,7),能登川町(1,1,4),木之本町(5,5,9)
	床下浸水	766	751	2,821	大津市(36,31,106),草津市(151,151,545),守山市(41,41,145),栗東町(4,3,13),甲西町(6,6,23),水口町(3,3,10),近江八幡市(234,234,818),八日市市(126,126,507),安土町(90,84,336),竜王町(5,5,26),五個荘町(24,22,109),能登川町(40,40,161),彦根市(6,5,22)
非住家	その他	4			大津市(2),甲西町(1),竜王町(1)

(注)非住家の()欄の数字は棟数である。

b. 農林水産・土木関係被害

区分・名称		ha	箇所	回線	戸	被災市町村
田	流失・埋没	0.25				大津市(0.06),志賀町(0.034),甲南町(0.15),泰荘町(0.003)
	冠水	93.1				大津市(0.88),志賀町(0.5),草津市(5.08),守山市(2.1),近江八幡市(15.5),八日市市(2),安土町(1),能登川町(12),甲南町(53),木之本町(1)
畑	冠水	40.45				草津市(1.94),栗東町(10),中主町(0.31),近江八幡市(0.2),甲良町(28)
そ の 他	道 路		55			大津市(34),志賀町(8),甲西町(1),信楽町(7),泰荘町(1),多賀町(1),木之本町(3)
	橋りょう		5			大津市(1),志賀町(3),能登川町(1)
	河 川		93			大津市(54),志賀町(28),信楽町(8),安土町(2),安曇川町(1)
他	砂 防		2			県管理
	崖くずれ		8			大津市(2),志賀町(4),米原町(1),今津町(1)
	水 道				50	大津市
	電 話			14,379		八日市市
	電 気				1,827	泰荘町

(注)田畑の()欄の数字はha,その他の()欄の数字は箇所数である。

d. 被害金額

名 称	金 額 (千円)
農林水産業施設	85,010
公共土木施設	1,707,116
< 小 計 >	1,792,126
農 産 被 害	13,427
水 産 被 害	2,400
《 被 害 総 額 》	1,807,953

c. り災者数・り災世帯数

世 帯	人	被災市町村
12	34	大津市

e. その他の状況

消防機関の 活動状況	(甲賀郡内一円) 団員 9 人ポンプ車 1 台が出動し、冠水箇所の対応に当る。
	(志賀町) 和邇川の水防
	(滋賀県) 7 月 19 日和邇川において洗掘された護岸を竹流し工法及び土のう積等実施し崩壊しないよう予防に努めた。 水防活動及び警戒パトロール
	(草津市) 水防活動
	(大津市) 消防本部、消防団員の出動により土砂除去ならびに土のう積などの応急対策を実施
	(彦根市) 河川巡視など

集中豪雨

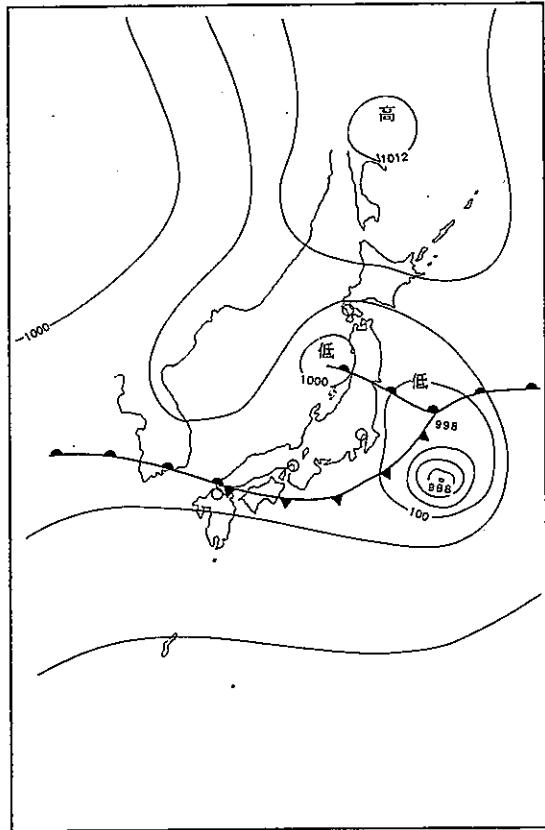
(7月31日から8月1日)

イ. 集中豪雨 (7月31日から8月1日)

(ア) 気象の概要

7月29日の午前9時に、小型で非常に勢力の強い台風第7号は南大東島の北東海上に達し、31日にかけて日本の南海上を東進した。西日本では、この台風第7号による天気の影響は小さかったが、山間部を中心に雨が強まった。この低気圧からのびる前線は7月30日～8月1日にかけて日本海からゆっくり南下した。

【7月31日午後9時の天気図】



(イ) 降雨の状況

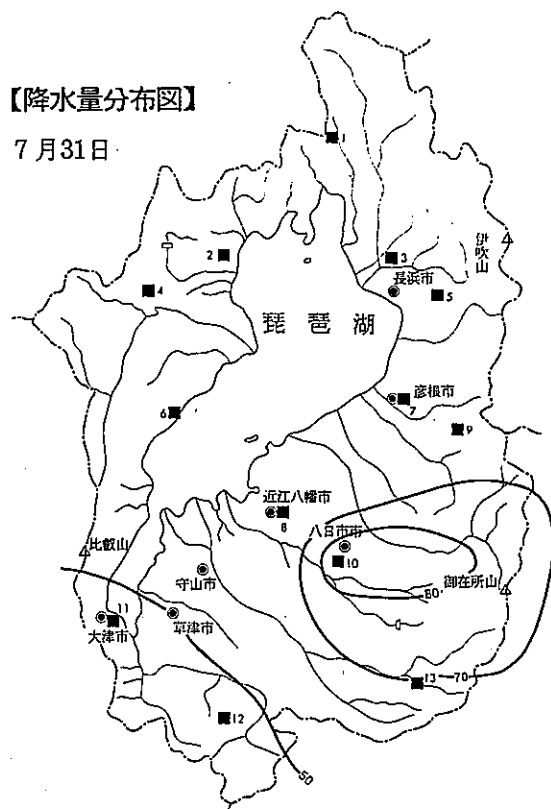
【気象台観測所雨量】

単位(mm)

No.	観測所	31日	1日
1	柳ヶ瀬	—	7
2	今津	1	9
3	虎姫	1	6
4	荒川	33	8
5	春照	—	6
6	北小松	29	—
7	彦根	36	—
8	近江八幡	44	1
9	霜ヶ原	69	9
10	蒲生	89	1
11	大津	53	2
12	信楽	54	17
13	土山	71	—

【降水量分布図】

7月31日



(ウ) 気象官署のとした処置

a. 予警報の発令状況

種 類	発 令 時 刻	解 除 時 刻
雷雨注意報	31日午後1時15分	切替
大雨洪水雷雨注意報	31日午後3時40分	警報に切替
大雨洪水警報	31日午後4時25分	注意報に切替
大雨洪水雷雨注意報	31日午後6時45分	31日午後9時40分

b. 気象情報

台風に関する情報	第1号	30日午後8時50分
----------	-----	------------

(エ) 県の対策状況

種 類	配 備 時 刻	解 除 時 刻
第1号警戒体制	31日午後1時15分	2号体制に切替
第2号警戒体制	31日午後4時25分	1号体制に切替
第1号警戒体制	31日午後6時45分	31日午後9時40分

(オ) 被害の状況

農林水産業施設被害総額：75,000千円（永源寺町）

ウ. 豪雨（8月12日から13日）

(ア) 気象の概要

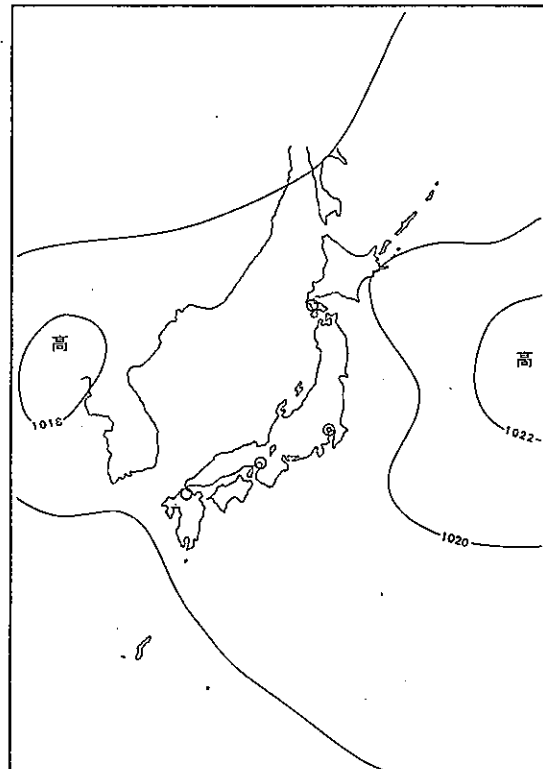
8月に入り、近畿地方では太平洋高気圧に覆われ、夏型の天候ではあったが、大気の様子が不安定なため、県下では12日午後5時頃から降り始めた雨は、急激に激しくなった。

(イ) 降雨の状況

12日の午後5時頃から降り始めた雨は、急激に激しくなり、特に東南部の甲賀地方では、時間雨量が20mm以上に達し、中でも水口町、甲南町では40mmを超える激しい雨となった。

翌日も午後3時頃から雨が降り始め、次第に激しくなり、前日と同じく甲賀地方で時間雨量が20mm以上となり、特に甲賀町、甲南町では40mmを超える集中豪雨となった。また、甲南町では、2日続きの激しい雨となった。

【8月12日午前9時の天気図】



この雨も、13日夕方には収まった。

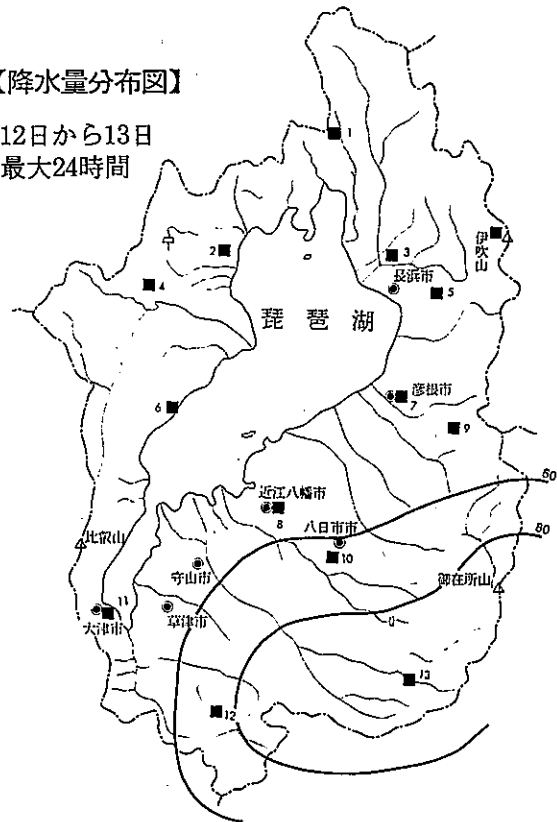
【気象台観測所雨量】

単位(mm)

No.	観測所	12日	13日
1	柳ヶ瀬	—	—
2	今津	4	1
3	虎姫	—	2
4	荒川	5	17
5	春照	—	2
6	北小松	1	1
7	彦根	—	—
8	近江八幡	1	8
9	霜ヶ原	—	—
10	蒲生	6	20
11	大津	—	3
12	信楽	2	4
13	土山	15	25

【降水量分布図】

12日から13日
最大24時間



(ウ) 出水の状況

この局地的な集中豪雨により、水口土木事務所管内を流下する河川は増水し、特に小河川においては各所で溢水、氾濫し、田畑の冠水などの一般被害や、河岸欠損、河床の異常洗掘による護岸欠損など、公共土木施設災害が発生した。

(エ) 気象官署のとした処置

予警報の発令状況

種 類	発令時刻	解除時刻
雷雨注意報	12日午後5時30分	12日午後8時20分

(オ) 県の対策状況

種 類	配備時刻	解除時刻
第1号警戒体制	12日午後5時30分	12日午後8時20分

(カ) 被害の状況

被害総額：16,037千円

農林水産業施設被害総額：6,000千円（近江八幡市）

農産被害総額：7,637千円（草津市）

林産被害総額：2,400千円（草津市）

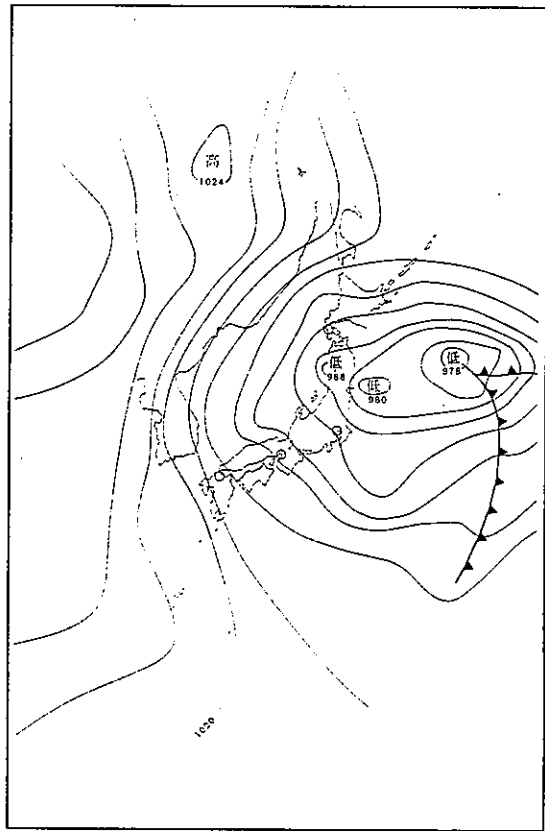
3. 雪 害

(1) 大雪 (1月中旬)

ア. 気象の概況

1月10日頃から冬型気圧配置となり、12日は日本海と四国沖を発達した低気圧の通過により、南部を中心に大雪となった。その後天気は周期的に変化し、北部を中心に時々雪が散らつた。

【1月13日午前9時の天気図】



イ. 降雪の状況

柳ヶ瀬では14日から1日あたり10cm以上の降雪となった。

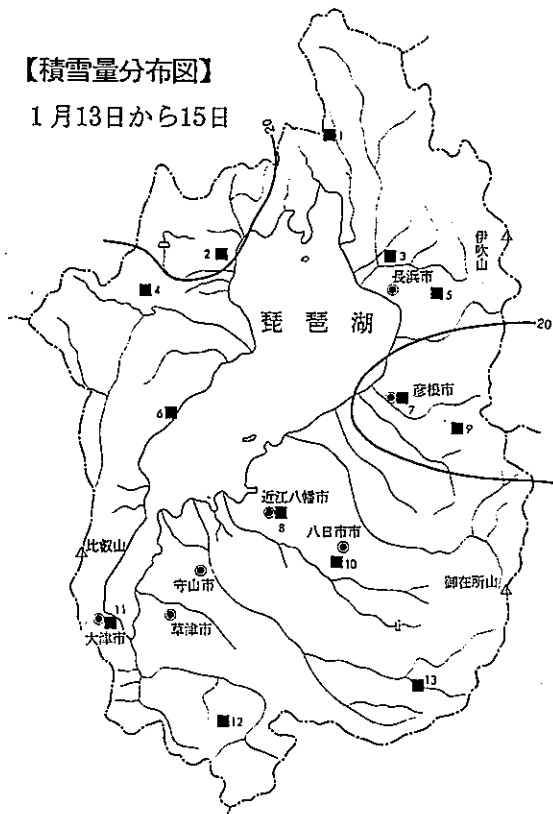
【気象台観測所積雪量】

単位(cm)

No.	観測所	13日	14日	15日	16日
1	柳ヶ瀬	7	18	20	12
2	今津	2	22	9	4
3	虎姫	5	12	10	5
4	荒川	10	10	7	3
5	春照	—	—	—	—
6	北小松	3	9	2	—
7	彦根	12	21	10	6
8	近江八幡	10	3	—	—
9	霜ヶ原	—	—	—	—
10	蒲生	13	7	4	1
11	大津	12	—	—	—
12	信楽	13	15	4	—
13	土山	10	—	—	—

【積雪量分布図】

1月13日から15日



雪害(3月8日)

ウ. 気象官署のとした処置

予警報の発令状況

種 類	発令時刻	解除時刻
風雪注意報	10日午後7時	11日午前7時20分
大雪注意報(南部)、着雪(南部)注意報	12日午前10時20分	12日午後6時20分
風雪注意報	13日午前6時30分	14日午前6時

エ. 被害の状況

被害金額

名 称	金 額 (千円)
農 産 被 害	14,229
《 被 害 総 額 》	14,229

(2) 雪害(3月8日)

ア. 気象の概要

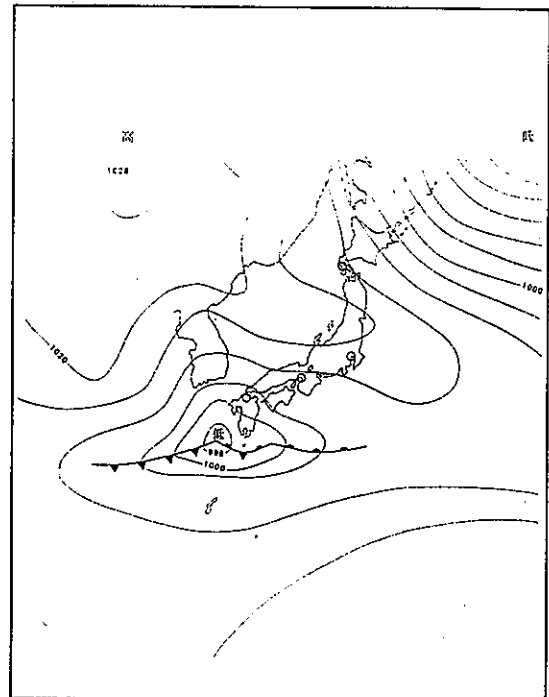
6日に上海付近に発生した低気圧は発達しながら東に進み、7日午前9時には九州の南西海上に達し、さらに発達しながら九州南岸沿いを東に進んだ。

近畿地方では、6日夜から降り出した雨は寒気の影響で、7日朝から雪に変わり夜まで降り続いた。

イ. 降雪の状況

積雪は、平野部で6cmから10cmの大雪となり、交通関係や農産物に被害が発生した。

【3月7日午前9時の天気図】

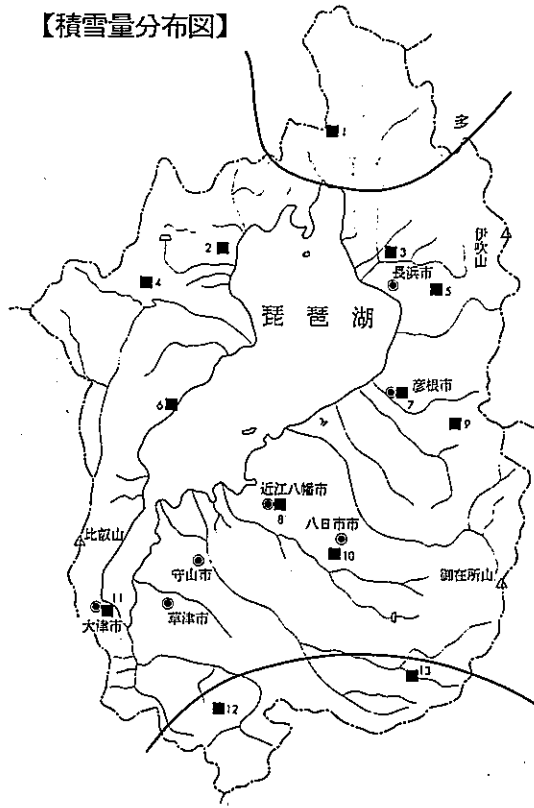


【気象台観測所積雪量】

単位(cm)

No.	観測所	8日
1	柳ヶ瀬	58
2	今津	—
3	春照	12
4	虎姫	4
5	荒川	—
6	北小松	—
7	彦根	—
8	近江八幡	—
9	霜ヶ原	—
10	蒲生	9
11	大津	8
12	信楽	15
13	土山	12

【積雪量分布図】



ウ. 気象官署のとした処置

予警報の発令状況

種 類	発令時刻	解除時刻
大雪注意報(北部)	7日午後1時30分	切替
なだれ注意報(北部)	7日午後10時30分	切替
なだれ注意報(北部)	9日午後6時10分	切替

エ. 被害の状況

農産被害総額：140千円（栗東町）

霜害(4月14日から15日)

霜害(4月下旬から5月初旬)

4. 凍 霜 害

(1) 霜害(4月14日から15日)

ア. 気象の概要

西日本は、3月下旬から4月中旬にかけて高気圧におおわれて、晴天が続いたが、寒気の流入によって朝方の冷え込みが厳しくなり、近畿地方の内陸部を中心に霜害が発生した。

イ. 被害の状況

農産被害総額：8,560千円(伊吹町)

(2) 霜害(4月下旬から5月初旬)

ア. 気象の概要

大陸からの高気圧の張り出しによる冬型の気圧配置や上空への寒気の流入により、全国的に冷えこみ、平年より2~4℃気温が低くなり、このため霜害が発生した。

イ. 被害の状況

農産被害総額：140千円(日野町)

5.その他

(1) 風害(2月4日)

ア. 気象の概要

西日本は3日から4日にかけて強い冬型の気圧配置となって、各地で北寄りの突風を伴った強い風が吹いた。

イ. 被害の状況

農産被害総額：35千円(能登川町)

(2) 雷害(8月9日)

ア. 気象の概要

9月、山陰沿いに前線が停滞し、また、西日本に太平洋高気圧の縁辺に沿って暖湿気が流入し、大気の状態が不安定となった。このため、雷を伴う強い雨が降った。

イ. 被害の状況

農産被害総額：3,000千円(愛知川町)

資料編

- ・ 昭和 53 年から 62 年までの滋賀県災害復旧事業内訳表
滋賀県河港課作成による災害復旧事業調査報告書（県工事内訳調書、市町村
工事内訳調書）のうち、河川復旧工事、道路復旧工事の箇所を整理した。
- ・ 昭和 53 年から 62 年までの火災統計表（死者の出た火災）
- ・ 昭和 53 年から 62 年までの地震統計表
- ・ 昭和 53 年から 62 年までの自衛隊災害派遣状況表

昭和53年 6月22日～23日梅雨前線豪雨〈河川被害〉

市町村名	種別	河川名	箇所数	被害額(千円)
大津市	県工事	安曇川	15	79,436
		喜撰川	1	2,585
		喜尾川	2	1,109
		吾妻川	1	312
		高橋川	8	19,219
		際川	2	4,723
		三田川	1	1,710
		四ッ谷川	1	736
		篠部川	1	3,541
		小山川	2	2,620
		信楽川	1	1,572
		真野川	8	18,914
		盛越川	4	6,574
		相模川	2	5,310
		大正寺川	4	10,326
		天神川	11	58,449
		藤ノ木川	1	914
		藤尾川	2	2,857
		百々川	1	1,254
		兵田川	9	12,277
	雄琴川	1	1,021	
	融川	3	6,348	
	和邇川	3	13,750	
	萱尾川	1	3,659	
	《小計》	85	259,216	
	市町村工事	安井川	4	17,008
		国分川	1	6,007
獄川		3	9,777	
浅川		1	2,537	
《小計》		9	35,329	
《合計》		94	294,545	
志賀町	県工事	喜撰川	1	1,785
		天川	2	12,496
		和邇川	2	7,095

市町村名	種別	河川名	箇所数	被害額(千円)
志賀町	県工事	《小計》	5	21,376
	市町村工事	滝谷川	2	4,579
		喜撰川	1	2,513
		古崎川	2	1,441
		高橋川	1	5,743
		《小計》	6	14,276
	《合計》		11	35,652
草津市	県工事	菖蒲谷川	1	2,816
		草津川	2	20,906
		北川	8	60,576
		《小計》	11	84,298
	市町村工事	培坂川	2	2,143
		十禅寺川	2	1,944
		柳川	1	1,322
		《小計》	5	5,409
	《合計》		16	89,707
	守山市	県工事	金ヶ森川	1
《合計》		1	1,276	
栗東町	県工事	伊佐々川	1	2,861
		雨丸川	4	14,432
		金勝川	1	3,221
		穴口川	1	5,432
		石原川	6	45,362
		中の井川	2	3,551
		百々川	1	8,026
		葉山川	1	13,269
		渕ヶ上川	2	51,842
		《小計》	19	147,996
	市町村工事	孤ヶ谷川	1	2,793
		高井川	1	3,202
		十里川	1	3,442
		星塚川	1	5,503
		大岩谷川	1	4,036
大町川		1	7,409	

市町村名	種別	河川名	箇所数	被害額(千円)
栗東町	市町村工事	百々川支流	1	1,905
		鯨尾川	1	4,364
		《小計》	8	32,654
	《合計》	27	180,650	
中主町	県工事	家棟川	1	3,705
	《合計》	1	3,705	
野洲町	県工事	大堀川	1	7,419
	《合計》	1	7,419	
石部町	県工事	宮川	1	7,942
	《合計》	1	7,942	
甲西町	県工事	思川	2	5,582
		西山川	3	4,814
		祖父川	4	9,304
		長谷川	1	1,091
		落合川	2	5,735
	《合計》	12	26,526	
水口町	県工事	坊谷川	2	21,239
		思川	1	11,531
		山川	1	19,676
		城川	1	2,568
	《合計》	5	55,014	
土山町	県工事	野洲川	6	163,662
		笹路川	1	3,005
		稲川	1	11,283
		田村川	2	21,920
		女原谷川	1	7,585
	《合計》	11	207,455	
甲賀町	県工事	檜野川	1	4,876
		唐鉾川	1	2,346
		柚川	4	20,229
	《合計》	6	27,451	
甲南町	県工事	大池川	1	6,916
		下礎尾川	1	9,683
		笹ヶ谷川	1	2,606

市町村名	種別	河川名	箇所数	被害額(千円)
甲南町	県工事	杉谷川	1	1,503
		滝川	2	9,558
	《合計》		6	30,266
信楽町	県工事	宮川	1	2,737
		広野川	1	2,936
		思川	1	2,773
		寺谷川	1	2,866
		信楽川	22	63,012
		神有川	1	6,054
		千枚川	2	8,698
		大戸川	5	16,683
		中手川	2	8,667
		田代川	2	1,290
		南川	2	5,019
		六呂川	3	4,436
	《小計》	43	125,171	
	市町村工事	下垣外川	1	1,670
《小計》		1	1,670	
《合計》		44	126,841	
木之本町	県工事	小山川	2	6,134
		杉野川	4	4,880
		余呉川	4	7,648
	《合計》		10	18,662
余呉町	県工事	勘定川	7	69,902
		高時川	4	8,138
		小市川	1	3,021
		余呉川	6	31,912
		余呉川導水	3	5,786
	《合計》		21	118,759
西浅井町	県工事	集福寺川	2	2,470
		大川	4	6,756
		藤田川	1	1,307
		《小計》	7	10,533
	市町村工事	札場川	1	2,893

市町村名	種別	河川名	箇所数	被害額(千円)
西浅井町	市町村工事	東岡川	1	6,636
		《小計》	2	9,529
	《合計》	9	20,062	
マキノ町	県工事	入王子川	1	1,473
		知内川	3	7,447
	《合計》	4	8,920	
今津町	県工事	石田川	5	24,303
		途中谷川	2	2,232
	《合計》	7	26,535	
朽木村	県工事	熊ノ谷川	3	54,457
	《合計》	3	54,457	
安曇川町	県工事	青井川	1	34,131
		安曇川	2	7,389
	《合計》	3	41,520	
高島町	県工事	小田川	1	2,786
		和田打川	3	7,486
		鴨川	1	938
		小田川	2	8,617
		中の川	1	1,174
	《合計》	8	21,001	
総計			301	1,404,365

昭和53年 6 月22日～23日梅雨前線豪雨 (道路被害)

市町村名	種別	道路名	箇所数	被害額(千円)
大津市	県	367号線	1	19,838
		下在地仰木線	2	3,537
		仰木浜大津線	2	6,824
		大津信楽線	1	899
		途中志賀線	1	1,754
		南郷桐生・草津	2	2,259
		麻生古屋梅ノ木	2	70,691
		《小計》	11	105,802
	市町村	大177号線	1	1,331
		大539号線	1	15,793
		普門電華線	1	1,144
《小計》		3	18,268	
《合計》		14	124,070	
草津市	県	山田草津線	1	556
	《合計》		1	556
栗東町	市町村	井上～石蔵線	1	709
		役湯～下戸山線	1	1,368
	《合計》		2	2,077
石部町	県	長寿寺本堂線	1	906
	《合計》		1	906
甲西町	県	竜王石部線	1	379
		《小計》	1	379
	市町村	田代ヶ池1号線	2	3,632
		《小計》	2	3,632
	《合計》		3	4,011
甲賀町	市町村	藤木線	1	993
	《合計》		1	993
甲南町	県	杉谷嵯峨線	1	626
	《合計》		1	626
信楽町	県	田代上朝宮線	1	1,957
		307号線	1	2,353
		《小計》	2	4,310
	市町村	江田・小川線	1	1,333
		中筋線	1	970

市町村名	種別	道路名	箇所数	被害額(千円)
信 楽 町	市町村	《小 計》	2	2,303
		《合 計》	4	6,613
木 之 本 町	県	303号線	6	6,650
		《合 計》	6	6,650
余 呉 町	県	中河内木之本線	1	1,024
		《小 計》	1	1,024
	市町村	丹生柳瀬線	1	894
		《小 計》	1	894
		《合 計》	2	1,918
西 浅 井 町	県	303号線	1	5,341
		大浦沓掛線	1	877
		《合 計》	2	6,218
朽 木 村	県	367号線	1	288
		《小 計》	1	288
	市町村	下荒川線	1	3,943
		《小 計》	1	3,943
		《合 計》	2	4,231
総 計			39	158,869

昭和53年9月15日～16日台風18号〈河川被害〉

市町村名	種別	河川名	箇所数	被害額(千円)
大津市	県工事	真野川	16	30,570
		大宮川	2	22,108
		大正寺川	1	791
		大倉川	1	1,775
		融川	1	21,215
		和邇川	3	15,147
	《合計》	24	91,606	
志賀町	県工事	八屋戸川	1	7,175
		《小計》	1	7,175
	市町村工事	始未川	1	1,524
		屋太郎川	1	1,528
		古川	1	1,078
		《小計》	3	4,130
	《合計》	4	11,305	
マキノ町	県工事	八王寺川	1	2,039
	《合計》	1	2,039	
今津町	県工事	寒風川	2	11,073
		石田川	3	7,397
		椋川	3	8,238
		《小計》	8	26,708
	市町村工事	妙見川	1	3,702
		尾楽川	1	612
		《小計》	2	4,314
	《合計》	10	31,022	
朽木村	市町村工事	とん谷川	1	3,922
		宮ノ谷川	1	2,761
		熊ノ畑川	1	2,235
		指月谷川	1	7,931
		谷所谷川	2	1,531
		入部谷川	1	12,601
		搦谷川	2	7,549
	《合計》	9	38,530	
安曇川町	県工事	安曇川	1	12,129
		《小計》	1	12,129

市町村名	種別	河川名	箇所数	被害額(千円)
安曇川町	市町村工事	小亀谷川	2	1,141
		《小計》	2	1,141
	《合計》		3	13,270
高島町	県工事	鴨川	4	12,693
	《合計》		4	12,693
新旭町	県工事	安曇川	1	23,252
	《合計》		1	23,252
総計			56	223,717

昭和53年 9 月15日～16日台風18号 〈道路被害〉

市 町 村 名	種 別	道 路 名	箇所数	被 害 額 (千円)
大 津 市	県	下在地仰木線	1	447
		仰木浜大津線	2	2,833
		仰木本堅田線	1	198
		真野途中線	1	1,737
		途中志賀線	2	3,728
		《小 計》	7	8,943
	市町村	苗鹿今千野線	1	1,906
		《小 計》	1	1,906
		《合 計》	8	10,849
今 津 町	県	303号線	1	9,462
		367号線	1	1,228
			《合 計》	2
朽 木 村	市町村	横谷線	1	4,474
		八幡谷線	2	5,541
			《合 計》	3
高 島 町	県	黒谷勝野線	1	5,248
				《合 計》
総 計			14	36,802

昭和54年5月14日～15日強風および大雨〈河川被害〉

市町村名	種別	河川名	箇所数	被害額(千円)
近江八幡市	県工事	蛇砂川	4	22,131
	《合計》		4	22,131
総計			4	22,131

昭和54年6月27日～7月2日停滞前線豪雨〈河川被害〉

市町村名	種別	河川名	箇所数	被害額(千円)	
大津市	県工事	安曇川	4	32,939	
		熊野川	1	2,225	
		高橋川	4	11,675	
		際川	1	3,553	
		篠部川	2	4,950	
		常世川	1	1,401	
		真野川	2	3,736	
		多羅川	1	1,509	
		大宮川	2	4,164	
		大戸川	1	5,242	
		大石川	2	3,581	
		大倉川	2	5,544	
		天神川	3	6,841	
		百々川	2	3,522	
		和邇川	11	79,073	
		萱尾川	1	2,203	
		《小計》	40	172,158	
		市町村工事	おぼろ池川	1	8,025
			戸塚川	1	1,021
	国分川		1	8,141	
	獄川		1	776	
	真野川支流		2	4,178	
	白川		1	508	
	北川		3	5,714	
	《小計》		10	28,363	
	《合計》		50	200,521	
	志賀町	県工事	大川	2	7,243
八屋戸川			2	5,123	
《小計》			4	12,366	
市町村工事		高橋川	1	2,920	
		砂地川	1	3,495	
		《小計》	2	6,415	
《合計》		6	18,781		
草津市	県工事	駒井川	1	13,753	

市町村名	種別	河川名	箇所数	被害額(千円)
草津市	県工事	菖蒲谷川	1	8,293
		草津川	1	5,555
		北川	2	13,430
		《小計》	5	41,031
	市町村工事	十禅寺川	2	4,491
		培坂川	1	3,913
		《小計》	3	8,404
	《合計》		8	49,435
守山市	県工事	金ヶ森川	1	8,720
		堺川	1	2,407
	《合計》		2	11,127
栗東町	県工事	石原川	1	10,134
		中の井川	1	4,486
		百々川	6	20,980
		《小計》	8	35,600
	市町村工事	夷子川	1	9,273
		円徳川	1	1,872
		奥谷川	1	1,147
		大樋川	1	8,136
		仲町川	1	1,615
		田地川	1	6,636
		百々川支流	2	6,727
		《小計》	8	35,406
	《合計》		16	71,006
	野洲町	県工事	大堀川	1
日野川			1	1,044
《合計》		2	9,927	
石部町	県工事	落合川	1	1,330
		《小計》	1	1,330
	市町村工事	石橋川	1	2,110
		立石川	1	1,075
		《小計》	2	3,185
《合計》		3	4,515	
甲西町	県工事	広野川	1	804

市町村名	種別	河川名	箇所数	被害額(千円)
甲西町	県工事	新田川	1	3,376
	《合計》		2	4,180
水口町	県工事	山川	2	5,633
		思川	1	3,924
	《合計》		3	9,557
土山町	県工事	雨ヶ谷川	1	6,708
		坂尻川	1	1,936
		山中川	1	1,066
		田村川	3	17,834
		野洲川	1	2,760
	《合計》		7	30,304
甲賀町	県工事	心経田川	1	4,859
		大原川	2	8,775
		《小計》	3	13,634
	市町村工事	怒辺川	2	3,253
		《小計》	2	3,253
	《合計》		5	16,887
甲南町	県工事	磯尾川	5	10,563
		杉谷川	1	3,649
		浅野川	5	16,799
		《小計》	11	31,011
	市町村工事	葭池川	1	3,809
		《小計》	1	3,809
	《合計》		12	34,820
信楽町	県工事	山添川	2	5,438
		山門川	1	2,937
		寺谷川	4	7,833
		信楽川	11	26,429
		神有川	2	6,990
		大戸川	6	26,067
		大戸川北流	2	7,867
		中手川	1	470
		田代川	2	18,700
		南川	2	7,970

市町村名	種別	河川名	箇所数	被害額(千円)
信楽町	県工事	《小計》	33	110,701
	市町村工事	下垣外川	1	1,015
		《小計》	1	1,015
	《合計》		34	111,716
近江八幡市	県工事	三明川	2	23,669
		藤間川	2	31,911
		白鳥川	1	7,653
		日野川	1	7,793
	《合計》		6	71,026
八日市市	県工事	布引川	2	9,877
		《小計》	2	9,877
	市町村工事	横川	1	7,718
		中川	1	2,112
		中野大川	1	1,980
		《小計》	3	11,810
	《合計》		5	21,687
蒲生町	県工事	古川	1	6,274
		平田大川	4	16,383
		佐久良川	1	8,431
		日野川	4	43,863
	《合計》		10	74,951
日野町	県工事	宮川	2	16,161
		佐久良川	3	29,372
		砂川	1	4,539
		杉川	6	19,405
		前川	2	29,908
		池川	2	32,775
		日野川	6	44,563
		平子川	1	2,877
		《小計》	23	179,600
	市町村工事	黒道川	1	3,420
		《小計》	1	183,020
《合計》		2	6,297	
竜王町	県工事	新川	1	1,137

市町村名	種別	河川名	箇所数	被害額(千円)
竜王町	県工事	祖父川	2	11,321
		惣四朗川	2	5,547
		大洞川	4	17,619
		日野川	1	3,675
		《小計》	10	39,299
	市町村工事	大谷川	2	6,430
		東浦川	2	50,562
		《小計》	4	56,992
	《合計》			14
永源寺町	県工事	井の谷川	1	7,982
		和南川	1	5,193
	《合計》			2
五個荘町	県工事	瓜生川	1	3,903
		宮荘川	2	3,950
		山本川	1	1,492
		大同川	1	5,293
	《合計》			5
能登川町	県工事	瓜生川	1	2,677
		大同川	6	31,031
		鉢光寺川	1	3,754
	《合計》			8
彦根市	県工事	江面川	2	17,313
		太田川	1	4,672
		矢倉川	2	3,001
	《合計》			5
秦荘町	県工事	南川	1	3,754
	《合計》			1
愛知川町	県工事	安壺川	1	6,470
	《合計》			1
多賀町	県工事	芹川	1	4,731
		犬上川	4	13,365
		赤田川	1	15,246
	《合計》			6
長浜市	県工事	前川	1	314

市町村名	種別	河川名	箇所数	被害額(千円)
長浜市	県工事	米川	4	32,479
		姉川	1	14,108
		薬師堂川	1	7,592
	《合計》		7	54,493
山東町	県工事	梓川	1	1,164
		市場川	1	2,598
		天野川	1	3,500
		姉川	1	6,789
		《小計》	4	14,051
	市町村工事	伊屋谷川	1	6,023
		西出川	5	16,533
		先師川	2	14,974
		《小計》	8	37,530
	《合計》		12	51,581
伊吹町	県工事	姉川	2	14,514
		大谷川	1	692
		油里川	2	2,770
		《小計》	5	17,976
	市町村工事	油里川	1	1,800
		《小計》	1	1,800
《合計》		6	19,776	
米原町	県工事	和佐川	1	5,064
		《小計》	1	5,064
	市町村工事	笹ヶ鼻川	1	12,136
		尻平川	1	3,144
		《小計》	2	15,280
《合計》		4	20,344	
近江町	県工事	天野川	1	15,276
	《合計》		1	15,276
浅井町	県工事	草野川	5	24,461
	《合計》		5	24,461
虎姫町	県工事	田川	4	24,726
	《合計》		4	24,726
湖北町	県工事	高時川	2	38,922

市町村名	種別	河川名	箇所数	被害額(千円)
湖北町	県工事	山田川	2	3,972
	《合計》		4	42,894
びわ町	県工事	姉川	4	103,939
	《合計》		4	103,939
高月町	県工事	姉川	2	4,110
	《合計》		2	4,110
木之本町	県工事	高時川	2	13,709
	《合計》		2	13,709
余呉町	県工事	高時川	2	12,359
		余呉川	7	18,832
	《合計》		9	31,191
西浅井町	県工事	大浦川	1	2,277
		大川	1	820
		《小計》	2	3,097
	市町村工事	鷲谷川	1	1,678
		前川	1	2,056
		東岡川	1	400
		《小計》	3	4,134
《合計》		5	7,231	
マキノ町	県工事	生来川	2	4,542
		知内川	1	1,015
		《小計》	3	5,557
	市町村工事	印内川	2	4,006
		浦川	1	2,257
		万治川	1	2,248
		両方ヶ谷川	2	940
		《小計》	6	9,451
《合計》		9	15,008	
今津町	県工事	上郷川	1	472
		石田川	1	6,623
		椋川	1	1,867
	《合計》		3	8,962
朽木村	県工事	針畑川	1	3,192
		北川	2	6,516

市町村名	種別	河川名	箇所数	被害額(千円)
朽木村	県工事	麻生川	2	3,651
		《小計》	5	13,359
	市町村工事	ぜぜが谷川	1	1,546
		アリノ谷川	1	4,787
		宮の谷川	1	3,811
		《小計》	3	10,144
	《合計》		8	23,503
安曇川町	県工事	安曇川	1	20,206
	《合計》		1	20,206
高島町	県工事	和田打川	3	3,710
		《小計》	3	3,710
	市町村工事	三度川	1	583
		大谷川	1	2,748
		《小計》	2	3,331
	《合計》		5	7,041
総計			328	1,642,029

昭和54年6月27日～7月2日停滞前線豪雨〈道路被害〉

市町村名	種別	道路名	箇所数	被害額(千円)
大津市	県	367号線	1	1,841
		宇治田原大石東	2	1,847
		下鴨大津線	1	1,961
		下在地仰木線	1	4,782
		仰木浜大津線	2	1,124
		仰木雄琴線	1	1,725
		栗東信楽線	2	2,962
		真野途中線	2	3,324
		大津信楽線	7	11,924
		途中志賀線	1	279
		南郷桐生草津線	4	1,665
		《小計》	24	33,434
	市町村	992号線	1	2,565
		《小計》	1	2,565
《合計》			25	35,999
志賀町	市町村	北畑道	1	2,169
		《合計》	1	2,169
草津市	市町村	山寺下戸山線	1	1,043
		南笠山寺線	1	5,236
		《合計》	2	6,279
栗東町	市町村	下久保線	1	486
		苅原中央線	1	3,192
		観音寺線	1	977
		目相線	1	1,109
	《合計》	4	5,764	
甲西町	県	野洲甲西線	1	571
		《合計》	1	571
甲賀町	市町村	次良九良線	1	387
		《合計》	1	387
甲南町	県	甲南上野線	1	1,690
		《小計》	1	1,690
	市町村	三界線	1	2,966
		《小計》	1	2,966
		《合計》	2	4,656

市町村名	種別	道路名	箇所数	被害額(千円)
信楽町	県	307号線	1	1,538
		《小計》	1	1,538
	市町村	雲井51号線	1	292
		《小計》	1	292
	《合計》	2	1,830	
蒲生町	県	学校横山線	1	5,019
	《合計》	1	5,019	
日野町	県	近江八幡土山線	2	24,243
		泉日野線	1	699
		日野土山線	1	1,527
		《小計》	4	26,469
	市町村	深山口上迫線	1	1,053
		《小計》	1	1,053
	《合計》	5	27,522	
永源寺町	市町村	小口線	1	907
	《合計》	1	907	
五個荘町	市町村	金堂清水鼻線	1	1,492
		小幡奥線	1	2,432
	《合計》	2	3,924	
彦根市	県	三津屋野口線	1	1,475
	《合計》	1	1,475	
愛東町	県	川相永源寺線	1	28,845
	《合計》	1	28,845	
豊郷町	県	北落豊郷線	1	3,863
	《合計》	1	3,863	
多賀町	県	306号線	2	7,446
		佐目敏崎寺線	1	1,103
		水谷彦根線	1	2,854
		川相永源寺線	3	11,060
		多賀醒が井線	1	2,755
		《小計》	8	25,218
	市町村	多賀四手線	1	676
		能世街道線	1	2,697
		富之尾四手線	1	608

市町村名	種別	道路名	箇所数	被害額(千円)
多賀町	市町村	《小計》	3	3,981
		《合計》	11	29,199
近江町	県	大鹿寺倉線	1	1,575
		《合計》	1	1,575
木之本町	県	303号線	2	10,419
		《合計》	2	10,419
余呉町	県	中河内木之本線	1	977
		《合計》	1	977
西浅井町	市町村	203号線	1	876
		《合計》	1	876
朽木村	県	小浜朽木高島線	1	3,939
		《小計》	1	3,939
	市町村	横谷線	1	2,536
		若走路線	3	4,039
		《小計》	4	6,575
	《合計》	5	10,514	
総計			71	182,770

昭和54年9月30日～10月1日台風16号〈河川被害〉

市町村名	種別	河川名	箇所数	被害額(千円)
大津市	県工事	安曇川	1	4,963
		真野川	3	8,584
		和邇川	3	17,814
	《合計》		7	31,361
彦根市	県工事	平田川	3	23,179
		野瀬川	1	4,645
	《合計》		4	27,824
秦荘町	県工事	五の谷川	2	1,351
		南川	3	3,374
	《合計》		5	4,725
多賀町	県工事	芹川	2	9,623
		犬上川	2	7,095
	《合計》		4	16,718
山東町	県工事	市場川	1	1,361
		天野川	3	14,426
	《合計》		4	15,787
伊吹町	県工事	姉川	3	26,844
	《合計》		3	26,844
米原町	県工事	枝折川	1	1,330
	《合計》		1	1,330
浅井町	県工事	草野川	1	8,110
		田川	1	6,723
	《合計》		2	14,833
虎姫町	県工事	田川	1	4,444
	《合計》		1	4,444
びわ町	県工事	姉川	1	6,685
	《合計》		1	6,685
余呉町	県工事	余呉川	4	7,310
		鷺見川	1	1,673
	《合計》		5	8,983
マキノ町	県工事	知内川	1	4,917
		《小計》	1	4,917
	市町村工事	両方ヶ谷川	1	477
		《小計》	1	477

市町村名	種別	河川名	箇所数	被害額(千円)
マキノ町	《合計》		2	5,394
今津町	県工事	寒風川	1	4,372
		天増川	2	7,471
		途中谷川	1	289
		《小計》	4	12,132
	市町村工事	後谷川	1	1,300
		荒谷川	1	3,889
		明良谷川	1	1,425
		《小計》	3	6,614
	《合計》		7	18,746
	朽木村	県工事	安曇川	1
熊ノ谷川			2	6,670
針畑川			3	11,845
北川			2	5,989
麻生川			1	5,251
《小計》			9	34,322
市町村工事		貫井谷川	1	2,536
		戸谷川	1	1,882
		御滝谷川	1	928
		生杉谷川	2	9,891
		《小計》	5	15,237
《合計》		14	49,559	
安曇川町	県工事	青井川	1	28,570
		安曇川	1	20,223
	《合計》		2	48,793
高島町	県工事	鴨川	3	17,436
		和田打川	3	2,108
	《合計》		6	19,544
総計			68	301,570

昭和54年9月30日～10月1日台風16号〈道路被害〉

市町村名	種別	道路名	箇所数	被害額(千円)
彦根市	県	多賀高宮線	1	3,449
		《合計》	1	3,449
多賀町	県	306号線	1	4,189
		川相永源寺線	1	3,711
		《合計》	2	7,900
木之本町	県	303号線	1	7,740
		中河内木之本線	1	688
		《合計》	2	8,428
余呉町	県	365号線	1	3,040
		中河内木之本線	1	794
		《合計》	2	3,834
朽木村	県	市場野田鴨線	3	3,274
		小浜朽木高島線	1	641
		麻生古屋梅ノ木	6	15,908
		《小計》	10	19,823
	市町村	若走路線	4	3,759
		猪谷線	1	800
		八幡谷線	1	1,245
		《小計》	6	5,804
	《合計》	16	25,627	
	高島町	市町村	黒谷鹿ヶ瀬線	1
《合計》			1	3,688
総計			24	52,926

昭和54年10月18日～19日台風20号〈河川被害〉

市町村名	種別	河川名	箇所数	被害額(千円)
土山町	県工事	笹路川	1	1,638
		女原谷川	1	2,738
		田村川	1	4,141
	《合計》		3	8,517
日野町	県工事	砂川	1	1,214
		迫谷川	1	1,052
	《合計》		2	2,266
多賀町	県工事	犬上川	1	4,344
	《合計》		1	4,344
朽木村	市町村工事	熊ノ畑川	1	2,235
	《合計》		1	2,235
総計			7	17,362

昭和55年5月31日～6月1日前線豪雨〈河川被害〉

市町村名	種別	河川名	箇所数	被害額(千円)
水口町	県工事	宮川	2	14,165
		山川	1	2,386
		思川	1	3,148
		稗谷川	1	24,266
		坊谷川	4	105,637
		野洲川	1	9,340
	《合計》		10	158,942
土山町	県工事	笹路川	1	2,276
	《合計》		1	2,276
甲賀町	県工事	次郎九郎川	1	1,274
		大原川	2	7,382
		唐戸川	1	3,397
		和田川	2	5,286
		杣川	2	8,281
		櫛野川	1	5,336
	《合計》		9	30,956
甲南町	県工事	浅野川	6	76,464
	《合計》		6	76,464
彦根市	県工事	愛知川	3	62,483
	《合計》		3	62,483
高島町	県工事	中の川	1	2,682
	《合計》		1	2,682
総計			30	333,803

昭和55年5月31日～6月1日前線豪雨〈道路被害〉

市町村名	種別	道路名	箇所数	被害額(千円)
土山町	県	岩室北土山線	1	11,443
	《合計》		1	11,443
甲賀町	県	王滝土山線	1	1,212
	《合計》		1	1,212
総計			2	12,655

昭和55年7月6日～12日梅雨前線豪雨〈河川被害〉

市町村名	種別	河川名	箇所数	被害額(千円)
甲西町	県工事	広野川	1	1,570
		新田川	1	2,893
		祖父川	2	3,747
		野洲川	1	46,639
	《合計》		5	54,849
土山町	県工事	稲川	2	12,084
		山中川	1	3,948
		大日川	1	3,829
	《合計》		4	19,861
甲賀町	県工事	上田川	1	9,929
		毛吹川	1	4,382
		柚川	3	18,117
	《合計》		5	32,428
甲南町	県工事	柚川	2	12,953
	《合計》		2	12,953
信楽町	県工事	信楽川	5	13,749
		千枚川	1	10,713
		大戸川	5	16,824
		大戸川北流	1	1,460
		中手川	4	8,354
		《小計》	16	51,100
	市町村工事	下垣外川	1	5,332
		滝谷川	1	4,598
		《小計》	2	9,930
	《合計》		18	61,030
長浜市	県工事	姉川	3	51,531
		土川	1	1,688
	《合計》		4	53,219
山東町	県工事	出川	1	12,136
		天野川	2	22,031
		《小計》	3	34,167
	市町村工事	伊屋谷川	1	2,768
		親谷川	3	4,163
		谷田川	1	5,074

市町村名	種別	河川名	箇所数	被害額(千円)
山東町	市町村工事	《小計》	5	12,005
	《合計》		8	46,172
伊吹町	県工事	姉川	5	14,683
		政所川	1	1,938
		藤子川	1	2,388
		油里川	2	1,449
	《合計》		9	20,458
米原町	県工事	持析川	1	1,888
		丹生川	2	3,482
	《合計》		3	5,370
浅井町	県工事	草野川	2	16,765
		板杭川	2	7,102
	《合計》		4	23,867
総計			62	330,207

昭和55年7月6日～12日梅雨前線豪雨〈道路被害〉

市町村名	種別	道路名	箇所数	被害額(千円)
甲西町	県	春日竜王線	2	9,432
		《合計》	2	9,432
水口町	県	307号線	4	27,934
		水口甲南線	1	3,733
		《合計》	5	31,667
甲賀町	市町村	下出線	1	596
		犬福寺線	1	397
		《合計》	2	993
甲南町	市町村	ミノクルベ線	1	1,091
		上出池ヶ原線	1	704
		新治線	1	986
		柏ノ木線	1	4,211
		野川山屋敷線	1	845
		里峯線	1	2,007
		《合計》	6	9,844
信楽町	県	長野上野線	2	3,093
		《小計》	2	3,093
	市町村	江田小川線	1	592
		大河原線	2	8,726
		《小計》	3	9,318
《合計》	5	12,411		
山東町	市町村	親谷線	2	11,727
		《合計》	2	11,727
伊吹町	市町村	伊吹大平寺線	1	12,570
		《合計》	1	12,570
総計			23	88,644

昭和55年7月23日～24日前線豪雨〈河川被害〉

市町村名	種別	河川名	箇所数	被害額(千円)
大津市	県工事	萱尾川	1	1,184
		高橋川	4	8,333
		国分川	1	1,907
		際川	1	4,245
		三田川	3	8,207
		篠部川	1	8,332
		相模川	1	1,539
		足洗川	1	3,276
		大宮川	1	4,044
		大戸川	5	58,145
		大石川	1	4,390
		天神川	7	20,129
		藤ノ木川	1	1,218
		藤尾川	1	2,566
		百々川	1	3,882
		兵田川	2	2,441
		柳川	1	971
		雄琴川	1	12,209
		融川	4	14,241
	《小計》	38	161,259	
	市町村工事	横田川	1	1,275
		国分川	1	4,743
		浅川	1	5,927
蓮池川		1	3,488	
《小計》		4	15,433	
《合計》			42	176,692
志賀町	県工事	天川	1	8,321
		八屋戸川	2	14,167
		《小計》	3	22,488
	市町村工事	荒堀川	1	676
		大川	1	3,773
		里川	1	2,577
		《小計》	3	7,026
	《合計》			6

市町村名	種別	河川名	箇所数	被害額(千円)
草津市	県工事	伊佐々川	1	1,737
		駒井川	2	12,087
		堺川	1	23,915
		山寺川	1	2,337
		十禅寺川	3	3,539
		菖蒲谷川	1	2,152
		草津川	2	7,284
		伯母川	5	24,023
		美濃郷川	1	9,060
		北川	1	2,424
		狼川	3	3,703
	《小計》	21	92,261	
	市町村工事	十禅寺川	3	4,913
		培坂川	3	11,200
		葉山川支流	1	3,316
《小計》		7	19,429	
《合計》			28	111,690
守山市	県工事	山賀川	1	5,662
		法竜川	1	1,263
		《小計》	2	6,925
	市町村工事	吉川川	3	5,979
		《小計》	3	5,979
	《合計》			5
栗東町	県工事	伊佐々川	1	4,142
		雨丸川	1	6,622
		金勝川	1	3,593
		穴口川	1	5,571
		中の井川	1	9,005
		百々川	1	10,974
		《小計》	6	39,907
	市町村工事	岡川	1	975
		今田川	1	1,211
		目川樋川	2	4,184
		《小計》	4	6,370

市町村名	種別	河川名	箇所数	被害額(千円)
栗東町	《合計》		10	46,277
野洲町	県工事	新川	1	1,279
		大堀川	1	5,021
		東込田川	1	3,395
		童子川	1	1,441
	《合計》		4	11,136
近江八幡市	県工事	三明川	3	27,620
		蛇砂川	1	4,383
		白鳥川	2	12,484
	《合計》		6	44,487
安土町	県工事	蛇砂川北流	2	14,213
	《合計》		2	14,213
竜王町	県工事	東川	1	2,244
		《小計》	1	2,244
	市町村工事	川桁川	1	1,307
		《小計》	1	1,307
	《合計》		2	3,551
五個荘町	県工事	天保川	1	5,129
		《小計》	1	5,129
	市町村工事	寺領川	1	4,402
		小幡川	3	160,565
		《小計》	4	164,967
《合計》		5	170,096	
能登川町	県工事	五位田川	3	305,892
		山路川	1	4,612
		大同川	6	423,099
		躰光寺川	1	81,488
	《合計》		11	815,091
彦根市	県工事	愛知川	1	30,226
		芹川	1	910
		犬上川	1	4,969
		江面川	1	15,310
		小野川	1	1,275
		早川	1	1,421

市町村名	種別	河川名	箇所数	被害額(千円)
彦根市	県工事	平田川	2	5,392
		太田川	1	4,507
		矢倉川	1	2,921
	《合計》		10	66,931
秦荘町	県工事	小増川	3	41,199
	《合計》		3	41,199
豊郷町	県工事	南川	1	3,803
	《合計》		1	3,803
多賀町	県工事	犬上川北流	2	5,684
		赤田川	1	4,440
		太田川	1	785
	《合計》		4	10,909
総計			139	1,558,493

昭和55年7月23日～24日前線豪雨〈道路被害〉

市町村名	種別	道路名	箇所数	被害額(千円)
大津市	県	367号線	3	7,421
		下鴨大津線	4	10,926
		仰木浜大津線	1	1,265
		大石東瀬田線	1	2,218
		大津信楽線	1	1,544
		大津南郷宇治線	2	6,385
		南郷桐生草津線	5	7,174
		《小計》	17	36,933
	市町村	大野佐川線	1	2,933
		《小計》	1	2,933
《合計》			18	39,866
草津市	市町村	渋川野村線	1	663
		馬場村中線	1	808
		馬場本道線	1	530
	《合計》			3
栗東町	県	栗東信楽線	1	839
		石部草津線	1	4,966
		《小計》	2	5,805
	市町村	下戸山～岡線	1	1,722
		下戸山～美之郷	1	2,063
		観音寺線	0	3,783
		山田山線	1	1,192
		上砥山上出線	2	1,788
		青山園線	1	2,052
		片山西の峯線	1	1,444
		坊袋小学校線	1	2,923
		目川深津線	1	728
		《小計》	9	17,695
《合計》			11	23,500
近江八幡市	市町村	間野線	1	857
		長田線	1	2,974
	《合計》			2
永源寺町	県	近江八幡員弁線	1	16,879
	《合計》			1

市町村名	種別	道路名	箇所数	被害額(千円)
五 個 荘 町	市町村	金堂川並線	1	765
		《 合 計 》	1	765
多 賀 町	県	佐目敏満寺線	1	2,110
		《 合 計 》	1	2,110
朽 木 村	県	麻生古屋梅ノ木	2	10,496
		《 合 計 》	2	10,496
総 計			39	99,448

昭和55年 8月13日豪雨〈河川被害〉

市町村名	種別	河川名	箇所数	被害額(千円)
大津市	県工事	御呂戸川	1	503
		高橋川	8	36,071
		際川	6	30,353
		三田川	1	5,468
		四ッ谷川	1	1,557
		四宮川	1	277
		真野川	4	15,940
		相模川	3	3,449
		足洗川	8	2,204
		大戸川	1	4,303
		大正寺川	6	40,573
		大倉川	2	8,581
		天神川	1	2,608
		藤ノ木川	2	1,594
		藤尾川	3	3,540
		不動川	1	7,783
		兵田川	3	4,845
		柳川	4	38,716
		雄琴川	8	24,610
	和邇川	3	11,646	
	《小計》	67	244,621	
	市町村工事	おぼろ池川	1	5,281
		喜登呂川	1	10,344
乗馬川		2	9,926	
世渡川		1	7,985	
東南寺川		1	5,301	
雄琴川		2	10,448	
和邇川		1	3,980	
《小計》		9	53,265	
《合計》		76	297,886	
志賀町	県工事	天川	1	12,179
		八屋戸川	1	2,801
		和邇川	3	17,681
	《合計》		5	32,661

市町村名	種別	河川名	箇所数	被害額(千円)
草津市	県工事	伊佐々川	1	3,943
		菖蒲谷川	1	2,755
		草津川	3	18,211
		北川	1	4,856
		狼川	2	1,117
		《小計》	8	30,882
	市町村工事	培坂川	1	2,211
		《小計》	1	2,211
	《合計》		9	33,093
守山市	市町村工事	吉川川	1	8,254
		守山川	1	1,402
		堺川	3	6,055
	《合計》		5	15,711
栗東町	県工事	穴口川	1	12,181
		美濃郷川	1	2,924
		百々川	1	3,079
	《合計》		3	18,184
石部町	県工事	宮川	1	1,791
		落合川	2	6,741
	《合計》		3	8,532
甲西町	県工事	広野川	1	987
		祖父川	1	3,435
		長谷川	1	1,083
	《合計》		3	5,505
水口町	県工事	宮川	1	2,279
		思川	1	25,499
		滝川	3	11,744
	《合計》		5	39,522
安土町	県工事	山本川	1	5,607
		蛇砂川	4	13,801
		蛇砂川北流	1	3,541
	《合計》		6	22,949
蒲生町	県工事	佐久良川	2	13,565
		日野川	1	4,114

市町村名	種別	河川名	箇所数	被害額(千円)
蒲生町	県工事	法教寺川	5	19,025
		《小計》	8	36,704
	市町村工事	川桁川	4	3,542
		《小計》	4	3,542
《合計》		12	40,246	
竜王町	県工事	祖父川	1	3,605
		法教寺川	3	17,985
	《合計》		4	21,590
彦根市	県工事	犬上川	1	15,895
	《合計》		1	15,895
秦荘町	県工事	岩倉川	1	7,295
		小増川	4	62,838
	《合計》		5	70,133
豊郷町	県工事	小増川	4	40,230
	《合計》		4	40,230
長浜市	県工事	十一川	2	8,979
		米川	1	2,231
		薬師堂川	1	23,037
		《小計》	4	34,247
	市町村工事	井戸川	2	16,940
		打越川	1	7,161
		八幡川	2	13,231
		《小計》	5	37,332
《合計》		9	71,579	
総計			150	733,716

昭和55年 8 月13日豪雨 〈道路被害〉

市町村名	種別	道路名	箇所数	被害額(千円)
大津市	県	下鴨大津線	2	3,677
		下在地仰木線	1	298
		仰木浜大津線	2	3,937
		仰木本堅田線	2	723
		国道310号線	1	6,082
		大津信楽線	1	3,195
		《小計》	9	17,912
	市町村	上野竜華線	1	1,620
		大337号線	4	12,891
		大440号線	1	715
		大476号線	1	1,331
		大485号線	1	1,302
		南庄本線	1	2,391
		《小計》	9	20,250
《合計》			18	38,162
志賀町	市町村	栗原本道線	1	5,653
	《合計》			1
草津市	県	彦根近江八幡大	1	377
		《小計》	1	377
	市町村	笠山線	1	1,060
		孤塚線	1	331
		渋川野村線	1	5,159
		《小計》	3	6,550
《合計》			4	6,927
守山市	市町村	二町・古高線	2	6,956
	《合計》			2
栗東町	市町村	観音寺線	2	3,258
		松の下線	1	861
		片山・西の峰線	2	2,640
	《合計》			5
野洲町	市町村	甲賀葉山線	2	648
	《合計》			2
甲西町	県	野洲甲西線	1	6,251
	《合計》			1

市町村名	種別	道路名	箇所数	被害額(千円)
水口町	県	307号線	2	2,293
		春日竜王線	1	2,692
		増田水口線	2	1,827
		《合計》	5	6,812
土山町	県	四日市土山線	1	2,530
		《合計》	1	2,530
甲賀町	県	南土山甲賀線	1	2,218
		《合計》	1	2,218
甲南町	県	杉谷嵯峨線	1	1,365
		《合計》	1	1,365
日野町	県	西明寺水口線	1	5,623
		《合計》	1	5,623
永源寺町	県	近江八幡員弁線	9	9,374
		川相永源寺線	1	8,877
		《合計》	10	18,251
甲良町	県	307号線	2	2,676
		《合計》	2	2,676
多賀町	県	川相永源寺線	1	1,529
		《合計》	1	1,529
山東町	県	伊吹市場線	1	3,711
		《合計》	1	3,711
伊吹町	県	本巢山東線	1	4,215
		《合計》	1	4,215
湖北町	県	上山田一の存線	1	23,016
		《合計》	1	23,016
総計			58	143,302

昭和55年11月21日～22日雨〈河川被害〉

市町村名	種別	河川名	箇所数	被害額(千円)
草津市	県工事	中の井川	1	14,713
	《合計》		1	14,713
栗東町	県工事	金勝川	1	3,953
	《合計》		1	3,953
総計			2	18,666

昭和55年11月21日～22日雨〈道路被害〉

市町村名	種別	道路名	箇所数	被害額(千円)
大津市	県	下鴨大津線	2	37,814
		麻生古屋梅ノ木	1	19,799
	《合計》		3	57,613
水口町	県	307号線	1	845
		春日・竜王線	1	4,991
	《合計》		2	5,836
信楽町	県	木津・上野線	1	652
		木津・信楽線	1	1,725
	《合計》		2	2,377
総	計		7	65,826

昭和56年1月～2月豪雪〈道路被害〉

市町村名	種別	道路名	箇所数	被害額(千円)
長 浜 市	県	365号線	1	347
		大野木志賀谷長	2	980
		《合 計》	3	1,327
山 東 町	県	365号線	1	259
		天満一色線	1	472
		《小 計》	2	731
	市町村	井之口工業団地	6	4,841
		深谷須川線	10	3,500
		柏原清滝線	2	457
		《小 計》	18	8,798
	《合 計》	20	9,529	
伊 吹 町	県	365号線	3	965
		本巢・山東線	1	231
		本巢山東線	6	6,123
		《小 計》	10	7,319
	市町村	上平寺寺林線	1	163
		《小 計》	1	163
	《合 計》	11	7,482	
浅 井 町	県	365号線	1	947
		高山長浜線	1	253
		《小 計》	2	1,200
	市町村	郷野高山線	1	471
		《小 計》	1	471
	《合 計》	3	1,671	
高 月 町	県	365号線	1	344
		落川高月線	12	12,731
		《合 計》	13	13,075
木 之 本 町	県	303号線	6	4,808
		川合千田線	4	2,567
		中之河木之本線	2	1,786
		飯之浦大音線	1	762
		片山木之本線	1	438
		《小 計》	14	10,361
	市町村	石道上ノ道線	1	115

市町村名	種別	道路名	箇所数	被害額(千円)
木之本町	市町村	賤ヶ岳隧道西山	1	147
		《小計》	2	262
	《合計》		16	10,623
余呉町	県	365号線	4	4,312
		下余呉塩津浜線	1	138
		杉本余呉線	1	414
		中之郷停車場線	2	271
		《小計》	8	5,135
	市町村	今市安線	1	383
		丹生梅ヶ瀬線	2	1,586
		《小計》	3	1,969
《合計》		11	7,104	
西浅井町	県	303号線	3	2,698
		葛籠尾崎塩津線	1	393
		《小計》	4	3,091
	市町村	203号線	1	2,748
		204号線	1	6,292
		209号線	1	20,840
		《小計》	3	29,880
《合計》		7	32,971	
マキノ町	県	小荒路牧野蛭口	1	7,835
		白谷野口線	1	2,660
	《合計》		2	10,495
今津町	県	303号線	1	1,775
		367号線	5	43,085
		《小計》	6	44,860
	市町村	大杉線	2	888
		天増川線	3	1,887
		椋川道線	2	490
		《小計》	7	3,265
《合計》		13	48,125	
朽木村	県	小浜朽木高島線	3	944
		麻生古屋梅ノ木	3	1,558
	《合計》		6	2,502

市 町 村 名	種 別	道 路 名	箇所数	被 害 額 (千円)
総		計	105	144,904

昭和56年融雪〈河川被害〉

市町村名	種別	河川名	箇所数	被害額(千円)
長浜市	県工事	姉川	3	45,740
	《合計》		3	45,740
浅井町	県工事	姉川	1	6,003
	《合計》		1	6,003
湖北町	県工事	山田川	1	1,955
	《合計》		1	1,955
高月町	県工事	高時川	1	8,988
	《合計》		1	8,988
木之本町	県工事	高時川	1	8,906
	《合計》		1	8,906
余呉町	県工事	余呉川	5	23,757
	《合計》		5	23,757
西浅井町	県工事	大浦川	1	1,777
		大川	1	678
		八田部川	1	5,277
		《小計》	3	7,732
	市町村工事	東岡川	1	2,101
		《小計》	1	2,101
	《合計》		4	9,833
総計			16	105,182

昭和56年 7月25日集中豪雨〈河川被害〉

市町村名	種別	河川名	箇所数	被害額(千円)
高月町	県工事	余呉町	1	5,056
	《合計》		1	5,056
木之本町	県工事	杉野川	1	9,996
	《合計》		1	9,996
余呉町	県工事	余呉川	4	20,186
		高時川	3	14,457
	《合計》		7	34,643
総計			9	49,695

昭和56年 8 月20日集中豪雨 〈河川被害〉

市 町 村 名	種 別	河 川 名	箇所数	被 害 額 (千円)	
大 津 市	県 工 事	萱 尾 川	2	3,699	
		吾 妻 川	1	496	
		高 橋 川	3	19,252	
		四 ツ 谷 川	1	1,573	
		四 宮 川	3	10,724	
		篠 部 川	1	1,532	
		小 山 川	1	5,111	
		真 野 川	5	17,788	
		世 渡 川	1	1,351	
		盛 越 川	3	5,959	
		千 丈 川	1	1,875	
		相 模 川	3	4,798	
		足 洗 川	2	1,971	
		大 戸 川	2	15,212	
		大 正 寺 川	1	331	
		大 倉 川	1	1,325	
		天 神 川	1	385	
		藤 ノ 木 川	1	5,000	
		三 田 川	1	538	
		柳 川	3	31,953	
	融 川	2	8,327		
	和 邇 川	1	5,052		
	《小 計》	40	144,252		
		市 町 村 工 事	おぼろ池川	1	9,722
			横 田 川	1	2,378
			国 分 川	2	7,300
			国分川支流	1	1,667
			真野川支流	1	1,675
			瀬 戸 川	1	1,441
	谷 川		2	5,755	
	東 南 寺 川		1	1,111	
	箱 谷 川		1	2,977	
	野 瀬 川		1	3,187	
	和邇川支流	1	1,769		

市町村名	種別	河川名	箇所数	被害額(千円)
大津市	市町村工事	《小計》	13	38,982
	《合計》		53	183,234
志賀町	県工事	比良川	1	21,526
		北川	1	3,268
	《合計》		2	24,794
草津市	県工事	伊佐々川	4	46,771
		菖蒲谷川	1	2,477
		草津川	1	5,699
		伯母川	5	28,827
		美濃郷川	1	12,331
		狼川	5	66,868
		《小計》	17	162,973
	市町村工事	十禅寺川	3	7,292
		《小計》	3	7,292
《合計》		20	170,265	
守山市	県工事	法竜川	2	5,420
		《小計》	2	5,420
	市町村工事	吉川川	2	15,214
		《小計》	2	15,214
	《合計》		4	20,634
栗東町	県工事	雨丸川	7	32,894
		穴口川	4	33,977
		中の井川	1	4,096
		百々川	2	12,195
		《小計》	14	83,162
	市町村工事	奥谷川	1	1,241
		大門川	1	528
		《小計》	2	1,769
	《合計》		16	84,931
石部町	県工事	宮川	3	8,637
		野洲川	1	9,763
		《小計》	4	18,400
	市町村工事	石橋川	2	2,349
		立石川	2	4,826

市町村名	種別	河川名	箇所数	被害額(千円)
石部町	市町村工事	《小計》	4	7,175
	《合計》		8	25,575
甲西町	県工事	広野川	1	4,131
	《合計》		1	4,131
水口町	県工事	柿田川	1	2,940
		宮川	1	7,433
		思川	3	9,171
		城川	1	4,274
		祖父川	1	3,502
		野洲川	1	5,115
《合計》		8	32,435	
土山町	県工事	稲川	1	4,224
		笹路川	1	6,327
		山中川	1	1,200
		田村川	2	18,871
		来見川	1	5,217
		《小計》	6	35,839
	市町村工事	頓宮川	1	925
		《小計》	1	925
《合計》		7	36,764	
甲南町	県工事	下磯尾川	1	3,832
		鴻川	1	528
		杉谷川	1	4,596
		浅野川	1	2,733
		滝川	1	1,780
《合計》		5	13,469	
信楽町	県工事	岩谷川	1	933
		山添川	2	5,500
		信楽川	13	25,765
		神有川	2	6,467
		大戸川	5	29,952
		大戸川北流	2	4,096
		中手川	3	5,684
中立川	1	12,898		

市町村名	種別	河川名	箇所数	被害額(千円)
信楽町	県工事	桃谷川	1	925
		南川	5	25,111
		《小計》	35	117,331
	市町村工事	田代川	4	10,956
		《小計》	4	10,956
	《合計》		39	128,287
近江八幡市	県工事	三明川	2	8,466
		蛇砂川	4	17,812
		日野川	1	2,696
		白鳥川	1	1,784
	《合計》		8	30,758
八日市市	市町村工事	清水川	1	1,615
		中野大川	3	7,322
		筏川	2	2,973
	《合計》		6	11,910
安土町	県工事	山本川	1	8,587
	《合計》		1	8,587
蒲生町	県工事	佐久良川	1	12,848
		日野川	3	22,127
		法教寺川	2	2,208
		《小計》	6	37,183
	市町村工事	宮川	1	1,442
		《小計》	1	1,442
	《合計》		7	38,625
日野町	県工事	宮川	1	6,708
		佐久良川	1	5,455
		砂川	9	174,640
		池川	1	7,164
		日野川	1	4,516
		《小計》	13	198,483
		市町村工事	猿川	2
	上人谷川		5	9,844
	大池川		1	9,931
	《小計》		8	82,422

市町村名	種別	河川名	箇所数	被害額(千円)
日野町	《合計》		21	280,905
竜王町	県工事	祖父川	2	36,656
		惣四郎川	1	5,171
		大洞川	1	1,585
		法教寺川	2	11,789
		《小計》	6	55,201
	市町村工事	川桁川	3	1,914
		谷村川	1	2,221
		東浦川	1	18,087
		野口川	1	1,999
		湧川	1	1,189
	《小計》	7	25,410	
《合計》		13	80,611	
永源寺町	県工事	神崎川	1	11,029
		堂川	1	396
	《合計》		2	11,425
五個荘町	県工事	大同川	2	4,336
	《合計》		2	4,336
彦根市	県工事	野瀬川	5	123,722
	《合計》		5	123,722
湖東町	県工事	安壺川	1	4,464
	《合計》		1	4,464
秦荘町	県工事	宇曾川	2	38,882
	《合計》		2	38,882
豊郷町	県工事	岩倉川	1	3,627
	《合計》		1	3,627
多賀町	県工事	南後谷川	1	3,519
	《合計》		1	3,519
総計			233	1,365,890

昭和57年4月9日強風〈河川被害〉

市町村名	種別	河川名	箇所数	被害額(千円)
彦根市	県工事	琵琶湖	5	175,962
	《合計》		5	175,962
総計			5	175,962

昭和57年7月24日～25日豪雨〈河川被害〉

市町村名	種別	河川名	箇所数	被害額(千円)
大津市	県工事	真野川	3	5,715
		大倉川	2	13,323
		雄琴川	1	4,622
		天神川	4	8,831
		和邇川	2	8,513
	《合計》		12	41,004
志賀町	県工事	天川	1	2,264
	《合計》		1	2,264
大津市	市町村工事	世渡川	1	8,238
		藤の木川	1	6,944
		北川	4	20,996
		寺谷川	1	6,302
		喜登呂川	2	10,713
		乗馬川	1	4,884
		大倉川	1	4,501
		箱谷川	1	6,829
	《合計》		12	69,407
総	計		25	112,675

昭和57年7月24日～25日豪雨〈道路被害〉

市町村名	種別	道路名	箇所数	被害額(千円)
大津市	市町村	1102号線	1	1,055
		992号線	1	1,632
		仰木家田谷口線	1	2,658
		上田線	1	754
		大484号線	1	8,865
		北在地上在地線	3	6,205
	《合計》	8	21,169	
総計		8	21,169	

昭和57年8月1日～2日台風10号〈河川被害〉

市町村名	種別	河川名	箇所数	被害額(千円)
大津市	県工事	奥山田川	1	1,466
		萱尾川	2	10,871
		高橋川	1	652
		国分川	2	8,681
		三田川	8	30,235
		四宮川	1	602
		篠津川	2	2,340
		小山川	1	5,450
		信楽川	7	33,131
		真野川	12	32,056
		盛越川	1	1,811
		千丈川	2	7,177
		相模川	4	9,604
		草津川	4	15,870
		大戸川	25	590,800
		大石川	5	16,044
		田代川	1	3,295
		柳川	2	2,202
		雄琴川	2	1,794
		和邇川	1	1,536
	《小計》	84	775,617	
	市町村工事	鎌研川	1	2,427
		戸塚川	3	17,864
		向谷川	2	5,625
		国分川	2	16,496
		獄川	4	5,446
		三味川	2	17,476
		山田川	1	8,697
		森本川	1	1,802
盛越川		3	18,536	
《小計》		19	94,369	
《合計》			103	869,986
草津市	県工事	菖蒲谷川	1	4,518
		前川	1	2,276

市町村名	種別	河川名	箇所数	被害額(千円)
草津市	県工事	草津川	2	89,958
		伯母川	2	8,689
		美濃郷川	1	8,613
		狼川	5	21,321
		《小計》	12	135,375
	市町村工事	カツギ川	1	2,310
		十禅寺川	2	2,151
		前川	1	7,965
		《小計》	4	12,426
	《合計》		16	147,801
守山市	県工事	山賀川	1	3,376
		法竜川	1	8,320
		《小計》	2	11,696
	市町村工事	吉身川	1	3,232
		吉川川	1	3,307
		菰田川	1	488
		守山川	1	1,450
		《小計》	4	8,477
	《合計》		6	20,173
	栗東町	県工事	金勝川	2
中ノ井川			2	9,347
美濃郷川			1	5,426
葉山川			2	25,954
草津川			1	17,727
《小計》			8	72,676
市町村工事		高井川	1	4,394
		山田川支川	1	2,062
		鯰尾川	1	5,846
		《小計》	3	12,302
《合計》		11	84,978	
石部町	市町村工事	宮川	1	1,366
		広野川	4	8,269
		落合川	2	7,154
	《合計》		7	16,789

市町村名	種別	河川名	箇所数	被害額(千円)
甲西町	県工事	祖父川	1	3,672
		落合川	4	7,546
		野洲川	1	7,896
	《合計》		6	19,114
水口町	県工事	山川	4	9,410
		思川	2	9,672
		城川	2	22,539
		祖父川	3	7,533
		滝川	10	35,858
		野洲川	1	27,563
		宝川	1	3,269
		《小計》	23	115,844
	市町村工事	城川	2	25,610
		未田川	2	4,219
		《小計》	4	29,829
	《合計》		27	145,673
土山町	県工事	笹路川	1	2,250
		野洲川	1	15,003
		《小計》	2	17,253
	市町村工事	馬瀬口川	1	619
		《小計》	1	619
	《合計》		3	17,872
甲賀町	県工事	青野川	2	5,802
		大原川	8	31,779
		唐鉾川	2	8,454
		柚川	5	9,374
		《小計》	17	55,409
	市町村工事	西谷川	1	988
		《小計》	1	988
	《合計》		18	56,397
甲南町	県工事	つめた川	3	7,837
		磯尾川	7	17,154
		下磯尾川	4	20,358
		鴻川	1	6,998

市町村名	種別	河川名	箇所数	被害額(千円)	
甲南町	県工事	水谷川	1	4,099	
		杉谷川	21	130,112	
		滝川	1	3,014	
		池の谷川	1	1,031	
		稗谷川	1	1,487	
		竜山川	1	1,836	
	《合計》		41	193,926	
信楽町	県工事	河川名不明	4	235,866	
		岩倉川	1	3,818	
		岩谷川	2	10,369	
		五瀬川	2	8,856	
		黒谷川	2	21,611	
		済谷川	1	1,925	
		山川川	1	6,189	
		山添川	8	26,525	
		寺谷川	2	547	
		信楽川	52	308,282	
		神有川	4	12,981	
		大戸川	31	181,367	
		滝川	3	6,831	
		谷川	1	825	
		中手川	21	79,270	
		中立川	3	17,562	
		田代川	4	27,266	
		南川	12	42,111	
		六呂川	4	2,535	
	《小計》	158	994,736		
	市町村工事		河川名不明	2	2,131
			庵谷川	2	8,801
奥山川			1	1,169	
下垣外川			4	8,214	
岳川			2	5,706	
岩谷川			1	5,202	
橋谷川			2	12,715	

市町村名	種別	河川名	箇所数	被害額(千円)
信楽町	市町村工事	桜川	2	15,515
		笹川	1	2,617
		大戸川	1	550
		六呂川	1	569
		滝谷川	7	12,989
		中郷川	1	5,014
		田ノ谷川	1	618
		田代川	3	2,749
		南谷川	1	3,491
		八坂川	2	3,689
		尾隠川	1	7,758
		葭ヶ谷川	1	1,246
		《小計》	36	100,743
	《合計》	194	1,095,479	
近江八幡市	県工事	三明川	2	133,697
		日野川	2	65,293
		八幡川	1	1,200
	《合計》	5	200,190	
八日市市	県工事	愛知川	1	4,720
		蛇砂川	10	63,441
		《小計》	11	68,161
	市町村工事	清水川	1	924
		池谷川	2	6,823
		中野丈川	4	6,710
		筏川	1	1,639
		野川	1	481
		《小計》	9	16,577
	《合計》	20	84,738	
安土町	県工事	山本川	1	9,003
		蛇砂川北流	1	2,956
		《小計》	2	11,959
	市町村工事	横谷川	1	2,098
		《小計》	1	2,098
	《合計》	3	14,057	

市町村名	種別	河川名	箇所数	被害額(千円)
蒲生町	県工事	佐久良川	1	9,024
		日野川	1	7,446
		《小計》	2	16,470
	市町村工事	鳥羽谷川	1	9,233
		《小計》	1	9,233
	《合計》	3	25,703	
日野町	県工事	宮川	1	1,728
		佐久良川	2	10,112
		砂川	4	9,162
		出雲川	1	3,730
		日野川	3	37,512
		《小計》	11	62,244
	市町村工事	上人谷川	1	1,055
		鳥羽谷川	1	8,574
		《小計》	2	9,629
	《合計》	13	71,873	
竜王町	県工事	祖父川	5	31,147
		惣四郎川	1	4,550
		大洞川	10	152,091
		東川	1	687
		日野川	4	60,612
		法教寺川	2	4,961
		《小計》	23	254,048
	市町村工事	河川名不明	2	11,760
		湧川	1	791
		《小計》	3	12,551
《合計》	26	266,599		
永源寺町	県工事	蛇砂川	1	2,411
		《小計》	1	2,411
	市町村工事	蛭谷川	1	4,762
		《小計》	1	4,762
	《合計》	2	7,173	
五個荘町	県工事	愛知川	1	5,272
		大同川	1	8,159

市町村名	種 別	河 川 名	箇所数	被 害 額 (千円)
五 個 荘 町	《 合 計 》		2	13,431
能 登 川 町	県 工 事	愛 知 川	2	28,396
		《小 計》	2	28,396
	市 町 村 工 事	西 川	1	1,885
		《小 計》	1	1,885
	《 合 計 》		3	30,281
彦 根 市	県 工 事	安 倉 川	1	8,817
		愛 知 川	8	174,768
		犬 上 川	6	154,078
		小 野 川	1	1,372
		芹 川	7	81,652
		水 谷 川	2	10,708
		早 川	2	3,931
		琵琶湖湖岸	1	20,343
		文 録 川	1	2,060
		野 瀬 川	1	3,175
	矢 倉 川	2	6,189	
《 合 計 》		32	467,093	
愛 東 町	県 工 事	愛 知 川	1	13,732
	《 合 計 》		1	13,732
湖 東 町	県 工 事	南 川	4	78,949
		宇 曾 川	2	28,902
	《 合 計 》		6	107,851
秦 荘 町	県 工 事	安 壺 川	2	14,239
		宇 曾 川	8	184,120
		岩 倉 川	3	82,787
	《 合 計 》		13	281,146
愛 知 川 町	県 工 事	愛 知 川	2	53,637
		不 飲 川	1	7,206
	《 合 計 》		3	60,843
豊 郷 町	県 工 事	岩 倉 川	2	11,253
	《 合 計 》		2	11,253
多 賀 町	県 工 事	芹 川	5	222,742
		犬 上 川	2	3,229

市町村名	種別	河川名	箇所数	被害額(千円)
多賀町	県工事	四手川	3	4,709
		大杉川	4	4,685
		水谷川	4	14,268
	《合計》		18	249,633
長浜市	県工事	姉川	1	7,377
		十一川	1	7,505
		米川	1	5,118
		薬師堂川	1	5,280
	《合計》		4	25,280
山東町	県工事	梓川	2	2,187
		黒田川	7	333,962
		《小計》	9	336,149
	市町村工事	伊屋谷川	1	3,438
		清水川	1	15,657
		大門川	1	9,414
		《小計》	3	28,509
	《合計》		12	364,658
伊吹町	県工事	姉川	6	28,434
	《合計》		6	28,434
米原町	県工事	菜種川	1	3,814
		総谷川	1	1,244
		丹生川	2	5,276
		和佐川	4	9,788
		《小計》	8	20,122
	市町村工事	地蔵川	1	683
		《小計》	1	683
	《合計》		9	20,805
近江町	県工事	天野川	1	14,150
		土川	1	5,058
	《合計》		2	19,208
浅井町	県工事	姉川	2	16,293
		草野川	1	8,234
	《合計》		3	24,527
虎姫町	県工事	姉川	2	12,583

市町村名	種 別	河 川 名	箇所数	被 害 額 (千円)
虎 姫 町	県 工 事	田 川	4	37,628
		高 時 川	1	34,691
	《 合 計 》		7	84,902
湖 北 町	県 工 事	高 時 川	5	134,551
		山 田 川	1	2,537
		《小 計》	6	137,080
	市町村工事	岩 倉 川	1	9,391
		《小 計》	1	9,391
	《 合 計 》		7	146,471
木 之 本 町	県 工 事	杉 野 川	2	2,258
		高 時 川	3	14,808
		余 呉 川	2	13,351
	《 合 計 》		7	30,417
余 呉 町	県 工 事	高 時 川	3	10,471
		余 呉 川	12	60,819
	《 合 計 》		15	71,290
西 浅 井 町	県 工 事	札 場 川	1	4,157
		集 福 寺 川	1	2,175
		《小 計》	2	6,332
	市町村工事	宮 前 川	1	2,566
		《小 計》	1	2,566
	《 合 計 》		3	8,898
マ キ ノ 町	県 工 事	知 内 川	4	48,907
	《 合 計 》		4	48,907
今 津 町	県 工 事	上 郷 川	1	2,170
		石 田 川	2	9,703
		天 川	1	2,692
		天 増 川	1	2,499
	《 合 計 》		5	17,064
朽 木 村	県 工 事	安 曇 川	3	93,260
		北 川	2	8,047
		《小 計》	5	101,307
	市町村工事	水 谷 川	1	12,091
		生 杉 谷 川	1	3,624

市町村名	種別	河川名	箇所数	被害額(千円)
朽木村	市町村工事	入部谷川	1	9,943
		《小計》	3	25,658
	《合計》		12	246,336
安曇川町	県工事	青井川	1	410
		安曇川	3	74,716
		《小計》	4	75,126
	市町村工事	南川	1	5,570
		《小計》	1	5,570
《合計》		5	80,696	
高島町	県工事	鴨川	4	18,635
		小田川	1	1,567
		瀬戸川	1	4,662
		和田打川	3	3,622
	《合計》		9	28,486
新旭町	県工事	岩倉川	1	44,655
	《合計》		1	44,655
総計			696	5,864,818

昭和57年8月1日～2日台風10号〈道路被害〉

市町村名	種別	道路名	箇所数	被害額(千円)
大津市	県	367号線	1	9,533
		422号線	2	12,559
		下鴨大津線	2	11,690
		栗東信楽線	9	22,587
		大石東瀬田線	1	19,943
		大津信楽線	15	158,523
		大津南郷宇治線	1	1,543
		南郷桐生草津線	7	83,765
		《小計》	38	320,143
	市町村	大1124号線	1	4,045
		大305号線	1	2,793
		大313号線	1	1,518
		大497号線	1	2,494
		大517号線	3	22,609
		大552号線	1	3,653
		大568号線	1	1,491
		大589号線	1	2,526
		大597号線	1	20,588
		大598号線	2	56,296
		大654号線	1	1,254
		大659号線	1	1,994
		大708号線	1	1,303
		《小計》	16	122,564
《合計》		54	442,707	
草津市	県	南郷桐生草津線	1	3,177
		矢橋小島線	1	1,586
		《小計》	2	4,763
	市町村	学校1号線	1	979
		山寺美濃郷川線	1	806
		馬場本道南出線	1	2,179
		《小計》	3	3,964
	《合計》		5	8,727
栗東町	県	栗東信楽線	1	1,562
		石部草津線	1	1,238

市町村名	種別	道路名	箇所数	被害額(千円)
栗東町	県	《小計》	2	2,800
	市町村	井上石蔵線	2	3,909
		下戸山美之郷線	1	2,945
		下田道々線	1	922
		観音寺線	4	5,718
		観音寺目白線	1	1,246
		山田山線	1	1,880
		上鉤上砥山線	1	314
		坊袋小学校線	1	1,885
		《小計》	12	18,819
	《合計》	14	21,619	
石部町	県	石部草津線	1	1,277
	《合計》	1	1,277	
甲西町	県	春日竜王線	2	3,405
		牧甲西線	2	9,855
		《小計》	4	13,260
	市町村	岡山団地2号線	1	9,663
		今井線	1	1,021
		《小計》	2	10,684
	《合計》	6	23,944	
水口町	県	307号線	2	22,180
		422号線	2	2,872
		水口甲南線	1	1,533
		草津伊賀線	2	30,024
		増田水口線	2	6,906
		大野名坂線	1	2,740
		東湯舟甲賀線	2	1,742
		《小計》	12	67,997
	市町村	灰坂道	1	2,407
		三大寺道	1	3,815
		山上宮の下道	1	1,652
		山上小野谷道	3	14,962
		春日道	1	1,077
		小野道	1	4,989

市町村名	種別	道路名	箇所数	被害額(千円)	
水口町	市町村	大門道	2	5,756	
		《小計》	10	34,658	
		《合計》	22	102,655	
土山町	県	岩室北土山線	2	2,382	
		近江八幡土山線	2	4,054	
		《小計》	4	6,436	
	市町村	溜田道線	1	1,650	
		《小計》	1	1,650	
		《合計》	5	8,086	
甲賀町	県	岩室神線	2	2,892	
		上馬杉上野線	1	2,396	
		神上野線	1	2,496	
		《小計》	4	7,784	
	市町村	鶴ヶ沢線	1	1,021	
		五反田南線	2	1,259	
		山手線	1	2,374	
		赤田線	1	1,217	
		大平線	1	3,090	
		滝谷線	1	1,676	
		唐鋒線	1	458	
		東次郎北部線	1	1,087	
		拝坂線	1	2,990	
		梅垣線	1	538	
		樋	1	1,565	
		片山線	1	1,476	
		《小計》	13	18,751	
			《合計》	17	26,535
		甲南町	県	307号線	3
甲南上野線	3			2,544	
杉谷嵯峨線	1			8,507	
水口甲南線	1			1,154	
模山甲南線	3			4,978	
《小計》	11			85,195	
市町村			1	782	

市町村名	種別	道路名	箇所数	被害額(千円)
甲南町	市町村	磯尾中線	1	707
		柑子上野線	1	606
		寺下線	1	1,221
		手力線	1	2,468
		焼山線	2	2,514
		上垣外線	1	942
		新治線	1	824
		滝山線	1	1,333
		池田野川線	1	1,041
		南出中線	2	4,517
		南谷線	1	478
		稗谷隠岐線	1	707
		片平線	1	17,312
		《小計》	16	35,452
		《合計》	27	120,647
信楽町	県	307号線	6	55,154
		伊賀信楽線	4	2,834
		栗東信楽線	6	9,314
		大津信楽線	6	14,951
		長野上野線	9	13,972
		田代上朝宮線	6	24,554
		牧甲西線	1	3,747
		木津信楽線	3	8,237
		《小計》	41	132,763
		市町村	雲井36号線	1
	雲井51号線		2	10,994
	宮ノ元線		1	674
	弘法線		1	13,112
	江田小川線		5	9,710
	江田神山線		1	993
	三郷山線		3	5,869
	寺前線		5	2,092
	上山田舟ヶ谷線		1	495
	神山線	3	29,404	

市町村名	種別	道路名	箇所数	被害額(千円)
信楽町	市町村	杉山中筋線	2	882
		西中野線	4	14,335
		大河原線	8	12,395
		中郷1号線	1	864
		中郷2号線	1	638
		朝宮小川線	1	2,356
		馬場二本丸線	1	3,096
		《小計》	41	112,644
	《合計》	83	245,407	
近江八幡市	市町村	山下線	1	2,647
		西生来3号線	1	3,039
		《合計》	2	5,686
八日市市	市町村		1	624
		山ノ手線	2	1,205
		《合計》	3	1,829
安土町	市町村	上出石寺線	3	4,319
		弁天東線	1	4,006
		《合計》	4	8,325
蒲生町	市町村	石塔第二連絡線	2	3,787
		平林一の谷線	1	1,064
		鈴春日線	1	3,928
		《合計》	4	8,779
日野町	県	近江八幡土山線	1	1,584
		石原八日市線	1	2,221
		泉日野線	1	2,407
		増田水口線	1	723
		中里山上日野線	1	638
		徳原内池線	1	904
		《小計》	6	8,477
	市町村	奥之池線	1	1,763
		鎌掛深山口線	1	2,859
		雁谷線	1	3,174
		小谷宮道線	1	454
		西明寺原線	1	4,454

市町村名	種別	道路名	箇所数	被害額(千円)
日野町	市町村	鳥居平線	1	5,619
		《小計》	6	18,323
	《合計》		12	26,800
永源寺町	県	421号線	2	13,954
		山上原柚線	1	1,552
		多賀永源寺線	2	4,610
		《小計》	5	20,116
	市町村	ダム右岸線	1	426
		石谷奥之池線	1	3,592
		川東線	1	3,226
		池ノ脇長谷線	3	3,600
		《小計》	6	10,844
	《合計》		11	30,960
五個荘町	市町村	金堂川並線	1	2,860
		小幡奥線	1	3,181
	《合計》		2	6,041
彦根市	市町村	仏生寺落合線	9	21,898
		《合計》	9	21,898
愛東町	県	百濟寺甲上岸本	2	2,703
		《合計》	2	2,703
甲良町	県	307号線	1	2,874
		《合計》	1	2,874
多賀町	県	306号線	2	6,072
		上石津多賀線	2	6,332
		多賀永源寺線	1	9,732
		《小計》	5	22,136
	市町村	富之尾四手線	2	2,492
		富之尾霜ヶ原線	1	1,965
		《小計》	3	4,457
	《合計》		8	26,593
伊吹町	県	本巢山東線	1	1,964
		《合計》	1	1,964
米原町	県	多賀醒ヶ井線	1	2,150
		《合計》	1	2,150

市町村名	種別	道路名	箇所数	被害額(千円)
近江町	県	大鹿寺念線	1	572
		《合計》	1	572
木之本町	県	303号線	1	2,435
		《合計》	1	2,435
余呉町	県	中河内木之本線	3	6,823
		《合計》	3	6,823
今津町	県	367号線	1	567
		《小計》	1	567
	市町村	天増川道線	1	2,518
		《小計》	1	2,518
	《合計》		2	3,085
	朽木村	県	麻生古屋梅ノ木	5
《小計》			5	16,881
市町村		村井横谷線	2	9,234
		若走路線	4	6,361
		八幡谷線	1	3,967
《小計》		7	19,562	
《合計》		12	36,443	
高島町	県	畑勝野線	1	3,052
		《小計》	1	3,052
	市町村	武曾山ノ神線	1	6,431
		黒谷部落内線	1	785
		八田谷線	1	864
		《小計》	3	8,080
	《合計》		4	11,132
総計			316	1,208,696

昭和57年9月12日台風18号〈河川被害〉

市町村名	種別	河川名	箇所数	被害額(千円)
甲西町	県工事	思川	1	2,939
	《合計》		1	2,939
水口町	県工事	磯尾川	1	1,246
		山川	1	3,798
		思川	1	12,704
	《合計》		3	17,748
土山町	県工事	田村川	3	15,399
	《合計》		3	15,399
甲賀町	県工事	次郎九郎川	2	4,316
		和田川	1	2,170
	《合計》		3	6,486
甲南町	県工事	鴻川	2	4,085
		砂川	1	825
		杉谷川	1	722
		浅野川	1	5,477
		滝山川	1	1,237
	《合計》		6	12,346
近江八幡市	県工事	蛇砂川	2	4,012
		日野川	1	11,853
	《合計》		3	15,865
八日市市	県工事	蛇砂川	1	7,288
	《合計》		1	7,288
安土町	県工事	山本川	1	18,611
		蛇砂川北流	1	2,819
	《合計》		2	21,430
蒲生町	県工事	佐久良川	3	21,511
		日野川	2	15,507
	《合計》		5	37,018
日野町	県工事	佐久良川	2	4,622
		池川	1	11,187
		日野川	2	5,932
		《小計》		5
	市町村工事	常川	1	1,928
		鳥羽谷川	1	2,652

市町村名	種別	河川名	箇所数	被害額(千円)
日野町	市町村工事	《小計》	2	4,580
	《合計》		7	26,321
竜王町	県工事	祖父川	2	4,217
		日野川	2	17,745
	《合計》		4	21,962
永源寺町	県工事	愛知川	1	3,135
		和南川	2	8,307
	《合計》		3	11,442
五個荘町	県工事	大同川	1	3,438
	《合計》		1	3,438
彦根市	県工事	愛知川	1	10,813
		犬上川	2	18,412
		早川	1	1,326
	《合計》		4	30,551
愛東町	県工事	経田川	2	17,853
	《合計》		2	17,853
湖東町	県工事	五の谷川	1	3,075
	《合計》		1	3,075
秦荘町	県工事	みな川	1	7,127
		岩倉川	2	9,982
		五の谷川	3	13,612
	《合計》		6	30,721
豊郷町	県工事	岩倉川	2	15,983
	《合計》		2	15,983
甲良町	県工事	犬上川	2	77,113
	《合計》		2	77,113
多賀町	県工事	芹川	1	14,883
		太田川	1	25,426
		《小計》	2	40,309
	市町村工事	萱原谷川	2	740
		《小計》	2	740
	《合計》		4	41,049
虎姫町	県工事	南川	2	18,101
	《合計》		2	18,101

市 町 村 名	種 別	河 川 名	箇所数	被 害 額 (千円)
総 計			65	434,128

昭和57年 9 月12日台風18号 〈道路被害〉

市 町 村 名	種 別	道 路 名	箇所数	被 害 額 (千円)
甲 西 町	県	春日竜王線	1	431
		牧甲西線	1	741
		《 合 計 》	2	1,172
土 山 町	県	岩室北土山線	1	431
		《小 計》	1	431
	市町村	中村線	1	899
		栃ノ木谷線	1	4,261
		《小 計》	2	5,160
	《 合 計 》	3	5,591	
甲 賀 町	県	岩室北土山線	1	1,688
		《 合 計 》	1	1,688
甲 南 町	県	槇山甲南線	1	768
		《 合 計 》	1	768
永 源 寺 町	市町村	高野西小椋線	1	1,964
		《 合 計 》	1	1,964
総 計			8	11,183