

(1) 緑地環境保全地域一覧

番号	名 称	区 域	面積	指定年月日
1	ひょうず 兵主神社クスノキ社 <small>そう</small> 叢林	野洲市五条の一部	3.0ha	昭和58. 3. 31
2	三島池および周辺県有地 (鳥類生息地)	米原市池下の一部	11.4ha	〃
3	おいそ 老 蘇 の 森	蒲生郡安土町大字東老蘇の一部	4.95ha	平成元. 8. 30
4	おて たて 押 立 神 社 の 社 <small>そう</small> 叢 林	東近江市北菩提寺町および東近江市南菩提寺町の一部	3.90ha	〃
5	に う 丹 生 神 社 の 社 <small>そう</small> 叢 林	伊香郡余呉町大字上丹生の一部	1.78ha	〃
6	今津のザゼンソウ群落	高島市今津町弘川の一部	0.55ha	〃

(2) 自然記念物一覧

番号	名称(通称名)	所 在 地	幹周(m)	樹高(m)	樹 齢	指定年月日
1	たいしょうぐん 大將軍神社のスタジイ	大津市坂本六丁目1番19号	5.0	14	(推定) 300年以上	平成3年3月1日
2	じがんじ 慈眼寺のスギ きんぴら (金比羅さんの三本杉)	彦根市野田山町291番地	5.1, 5.1 4.1	38, 40, 24	(伝承) 1,200年	平成3年3月1日
3	東近江市昭和町のムクノキ (西 <small>むく</small> の棕)	東近江市昭和町981番地の2	7.3	22	(推定) 650年	平成3年3月1日
4	たちき 立木神社のウラジロガシ	草津市草津四丁目1番3号	6.3	10	(推定) 300年以上	平成3年3月1日
5	岩尾池のスギ(一本杉)	甲賀市甲南町杉谷3755番地の1	4.7	15	(伝承) 1,000年以上	平成3年3月1日
6	くろす 多賀町栗栖のスギ (杉坂峠のスギ)	犬上郡多賀町栗栖33番地の3	11.9, 4.1 3.2, 3.3	37, 35 30, 35	(推定) 400年	平成3年3月1日
7	井戸神社のカツラ	犬上郡多賀町向之倉63番地	11.6	39	(推定) 約400年	平成3年3月1日
8	長岡神社のイチヨウ	米原市長岡1573番地	5.7	27	(推定) 約800年以上	平成3年3月1日
9	米原市清滝のイブキ <small>びん</small> (柏楓)	米原市清滝337番地	4.9	10	(推定) 700年	平成3年3月1日
10	米原市杉沢のケヤキ <small>のみ</small> (野神)	米原市杉沢822番地	5.1	27	(推定) 600年	平成3年3月1日
11	米原市吉槻のカツラ	米原市吉槻1429番地の1	8.1	16	(推定) 1,000年	平成3年3月1日
12	八幡神社のケヤキ <small>のみ</small> (野神ケヤキ)	伊香郡高月町柏原739番地	8.4	22	(推定) 300年以上	平成3年3月1日
13	あまがわのみこと 天川命神社のイチヨウ (宮さんの大イチヨウ)	伊香郡高月町雨森1185番地	5.7	32	(推定) 300年	平成3年3月1日
14	しゃくどうじ 石道寺のイチヨウ (火伏せの銀杏)	伊香郡木之本町杉野3957番地	4.3	20	(推定) 2~300年	平成3年3月1日
15	木之本町黒田のアカガシ <small>のみ</small> (野神)	伊香郡木之本町黒田2381番地	6.9	15	(推定) 3~400年	平成3年3月1日

番号	名称(通称名)	所在地	幹周(m)	樹高(m)	樹 齡	指定年月日
16	余呉町菅並のケヤキ (愛宕大明神)	伊香郡余呉町菅並285番地	8.2	25	(推定) 約700年	平成3年3月1日
17	菅山寺のケヤキ	伊香郡余呉町坂口672番地	6.2, 5.7	15, 20	(伝承) 1,000年余	平成3年3月1日
18	マキノ町海津のアズマヒ ガンザクラ(清水の桜)	高島市マキノ町海津760番地	6.4	16	(推定) 300年以上	平成3年3月1日
19	阿志都弥神社行過天満宮 のスタジイ	高島市今津町弘川1707番地の1	6.5	15	(伝承) 1,000年余	平成3年3月1日
20	三大神社の藤	草津市志那町吉田309番地	(株立ち)	2	(伝承) 約400年	平成8年3月27日
21	油日神社のコウヤマキ	甲賀市甲賀町油日1042番地	6.5	35	(推定) 約750年	平成8年3月27日
22	八幡神社の杉並木	米原市西山612番地	4.7 他	38 他	(推定) 400年以上	平成8年3月27日
23	長浜市力丸の自莢	長浜市力丸84番地	3.6	11.1	(推定) 500年以上	平成8年3月27日
24	木之本町石道の逆杉	伊香郡木之本町石道標高約500m	7.8	約35	(推定) 約1,000年	平成8年3月27日
25	多賀大社のケヤキ(飯盛木)	(男飯盛木)犬上郡多賀町多賀864番地 (女飯盛木) // 924番地	6.32 9.72	15 15	(推定) 300年以上	平成11年3月4日
26	湖北町田中のエノキ (えんねの榎実木)	東浅井郡湖北町田中200番地	4.6	10	(推定) 250年	平成11年3月4日
27	鹿跳峡の甌穴(米かし岩)	大津市石山南郷町(瀬田川河床)	幅(m) 5.2(南北) 3.0(東西)	高さ(m) (最大高) 1.3	甌穴の大きさ 径約70cm (深さ約50cm)	平成14年5月7日
28	政所の茶樹	東近江市政所町1053番地	0.3	1.9	(推定) 300年	平成14年5月7日
29	蓮花寺の一向杉	米原市番場511番地	5.53	30.7	(推定) 700年	平成14年5月7日

(3) 滋賀県の自然公園

自然公園名	指定年	面積 (ha)	県土に占める割合 (%)	備考 (ha)
琵琶湖国定公園	昭和25年	95,958	23.9	県土面積 401,736
鈴鹿国定公園	昭和43年	17,113	4.3	
三上・田上・信楽県立自然公園	昭和44年	18,177	4.5	
朽木・葛川県立自然公園	昭和46年	14,342	3.6	
湖東県立自然公園	昭和62年	4,367	1.1	
計		149,957	37.3	

● 国定公園

ア 琵琶湖国定公園
<p>昭和 25 年（1950 年）7 月 24 日に我が国で最初に指定された国定公園で、琵琶湖の湖水景観とその周辺に連なる山々の山岳景観からなり、これらが美しくとけあって、特徴ある景観を構成しています。</p> <p>湖辺には、近江八景、琵琶湖八景に代表される風景地が数多くあり、比叡山、延暦寺、彦根城、安土城等の歴史的文化財も数多くあります。</p> <p>また、琵琶湖には、さまざまな動植物が生息しており、琵琶湖にだけ見られる固有種もあり学術上貴重とされています。</p> <p>近江舞子（志賀町）および宮ヶ浜（近江八幡市）周辺が集団施設地区に指定されています。</p>
イ 鈴鹿国定公園
<p>滋賀、三重の県境を南北に走る鈴鹿山系を中心に指定された自然公園です。</p> <p>この自然公園の特徴は、藤原岳、釈迦ヶ岳、御在所山、雨乞岳等 1,000 m 級の山々が構成する山岳景観にあり、カルスト地形や花崗岩の断崖絶壁などが奇観を呈しています。</p> <p>また、この自然公園は、野生の動物、植物相が豊富ですぐれた自然の宝庫です。特にニホンカモシカはその代表です。</p> <p>永源寺近傍（永源寺町）が集団施設地区に指定されています。</p>

● 県立自然公園

ア 三上・田上・信楽県立自然公園
<p>田上山地、信楽山地のゆるやかな山並みと、三上山や鏡山を核として指定された自然公園です。</p> <p>ほとんど花崗岩で風化が進んでいますが、アカマツを中心とする植生と一体となって美しい景観を構成しています。</p> <p>また、この自然公園は紫香楽宮跡をはじめ、御上神社、太神山不動寺、常楽寺、長寿寺等の歴史的文化財に恵まれています。</p> <p>希望ヶ丘（野洲町、甲西町、竜王町）が集団施設地区に指定されています。</p>
イ 朽木・葛川県立自然公園
<p>安曇川源流の渓谷と後背地の山々が構成する景勝地で、丹波山地の東端部と、それに続く比良山地の西側斜面からなり、昭和 46 年（1971 年）に指定されました。この二つの山地の間にある花折断層によって形づくられた V 字型の谷間を安曇川が流れており、近江耶馬溪とも呼ばれる渓谷美を見せています。</p> <p>一帯はほとんど山林で、一部に残る天然林を中心に野生動物の良好な生息環境となっており、ツキノワグマ、ニホンザル、イノシシなどの生息密度が高いところです。</p> <p>奈良や京都と近く、優れた文化遺産も多くあります。</p> <p>ブナの天然林として知られる朽木村生杉が集団施設地区に指定されています。</p>
ウ 湖東県立自然公園
<p>琵琶湖の東岸に広がる湖東平野と鈴鹿山脈に挟まれた山地を中心に、昭和 62 年（1987 年）に指定された自然公園です。</p> <p>区域内にはコナラ、ケヤキ、ミズナラなどの落葉広葉樹林、アカマツ、スギ、ヒノキなどの針葉樹林が見られます。また、湖東三山に代表される優れた歴史的な自然環境が多く見られるほか、湖東流紋岩、花崗斑岩、古琵琶湖層群などの特異な地形地質が分布しています。加えて各河川の渓流は、今なお美しい姿をとどめているところが多く、哺乳類、鳥類、昆虫類などが多く生息しています。</p>

(4) 湖岸の保全・再生

○湖岸分類・状況と琵琶湖における構成比（平成14年度河港課調査による）

湖岸分類	湖岸の状況	構成比
砂浜湖岸	水際部が砂浜である湖岸	37%
植生帯湖岸	水際部がある程度まとまりのある植生帯（ヨシ、マコモ等）である湖岸	17%
山地湖岸	背後地に山地が迫っている湖岸	18%
人工湖岸	水際部が矢板、コンクリート、自然石などの人工構造物で構成された湖岸	27%
水面	河口部などの水面	1%

○人工湖岸の再自然化

	平成19年度実施箇所	平成20年度予定箇所
河川再生事業	守山地区（守山市木浜町） H19実績 モニタリング調査 彦根多景地区（彦根市八坂町） H19実績 モニタリング調査	守山地区（守山市木浜町） H20予定 モニタリング調査 彦根多景地区（彦根市八坂町） H20予定 突堤工1基

	平成19年度実施箇所	平成20年度予定箇所
湖岸保全整備事業	和辻南浜（大津市和辻南浜） 新海浜地区（彦根市新海町） 守山なぎさ地区（守山市今浜町） 今津浜地区（高島市今津町浜分） H19実績：4箇所	和辻南浜（大津市和辻南浜） 新海浜地区（彦根市新海町） 守山なぎさ地区（守山市今浜町） 今津浜地区（高島市今津町浜分） H20予定：4箇所

(5) 「滋賀県で大切にすべき野生生物 滋賀県レッドデータブック 2005年版」種類数一覧（種類）

カテゴリー	植物	哺乳類	鳥類	両生類	は虫類	昆虫類・クモ類	魚類	貝類	その他水生無脊椎動物	小計
1 絶滅危惧種	101	9	6	1	0	13	9	8	4	151
2 絶滅危機増大種	58	1	17	1	1	35	12	17	1	143
3 希少種	149	5	121	10	0	56	12	27	10	390
4 要注目種	93	6	3	8	8	87	13	21	2	241
5 分布上重要種	118	0	0	0	0	37	5	24	0	184
6 その他重要種	89	1	3	0	0	9	1	0	0	103
7 絶滅種	1	2	0	0	0	2	2	0	0	7
8 保全すべき群集・群落・個体群	2	1	10	1	0(1) ※1	14	7	2(3) ※2	0	37 (39)
9 郷土種	9	2	0	0	0	3	0	0	0	14
計	620	27	160	21	9 (10)	256	61	99 (100)	17	1,270

※1（ ）内の数字は、両生類と共通の選定種を含めた場合

※2（ ）内の数字は、魚類と共通の選定群集を含めた場合

(6) 指定希少野生動植物種、指定外来種、指定野生鳥獣種および生息・生育地保護区

●指定希少野生動植物種（22種、平成19年5月1日施行）

大分類群名		目名	科名	種名
動物	ほ乳類	コウモリ目	ヒナコウモリ科	テングコウモリ
				ヒナコウモリ
	鳥類	コウノトリ目	サギ科	サンカノゴイ
		フクロウ目	フクロウ科	オオコノハズク
				コノハズク
	ブッポウソウ目	ブッポウソウ科	ブッポウソウ	
	両生類	カエル目	アカガエル科	ナゴヤダルマガエル
魚類	コイ目	コイ科	イチモンジタナゴ	
	トゲウオ目	トゲウオ科	ハリヨ	
昆虫類	コウチュウ目	ハンミョウ科	カワラハンミョウ	
植 物			カヤツリグサ科	サギスゲ
			キンポウゲ科	オキナグサ
				ユキワリイチゲ
			サクラソウ科	イワザクラ
			ヒカゲノカズラ科	イヌヤチスギラン
			マツバラン科	マツバラン
			ユリ科	ミノコバイモ
			ラン科	ウチョウラン
				クマガイソウ
				サルメンエビネ
				サワラン
				セッコク

●指定外来種（15種類、平成19年5月1日施行）

大分類群名		目名	科名	種名
動物	ほ乳類	ネコ目	ジャコウネコ科	ハクビシン
	は虫類	カメ目	カミツキガメ科	ワニガメ
	魚類	カラシン目	カラシン科	ピラニア類
				オオタナゴ
		コイ目	コイ科	タイリクバラタナゴ
		サケ目	サケ科	カワマス
				ブラウントラウト
		スズキ目	スズキ科	オヤニラミ
		ナマズ目	ナマズ科	ヨーロッパオオナマズ
	レプトステウス目	ガー科	ガー科全種	
貝類	ニナ目	ミズツボ科	コモチカワツボ	
		リンゴガイ科	スクミリンゴガイ	
甲殻類	ミジンコ目	ミジンコ科	オオミジンコ	
植 物			アオイ科	イチビ
			ナス科	ワルナスビ

●指定野生鳥獣種（5種、平成18年9月1日施行）

大分類群名		目名	科名	種名
動物	ほ乳類	サル目	オナガザル科	ニホンザル
		ネコ目	クマ科	ツキノワグマ
		ウシ目	イノシシ科	イノシシ
			シカ科	ニホンジカ
	鳥類	ペリカン目	ウ科	カワウ

●生息・生育地保護区（2箇所、平成20年4月1日施行）

名 称	区 域	指定に係る希少野生動植物種
地蔵川ハリヨ生息地保護区	米原市醒井地内地蔵川の河川区域の全部	ハリヨ
山門湿原ミツガシワ等生育地保護区	伊香郡西浅井町山門の一部	アギナシ、セイタカハリイ、ミカツキグサ、クサレダマ、ヒツジグサ、ヒメタヌキモ、ヤチスギラン、ヒメミクリ、ミツガシワ、サギソウおよびトキソウ

(7) 有害鳥獣捕獲数（個体数）

（単位：羽、頭）

年 度	11	12	13	14	15	16	17	18
鳥 類	13,007	10,198	9,711	9,328	6,823	18,776	15,800	21,163
獣 類	704	626	868	1,466	1,349	1,800	1,349	2,766
計	13,711	10,824	10,579	10,794	8,172	20,576	17,149	23,929

(8) 鳥獣保護区等

鳥 獣 保 護 区：狩猟を禁止し、営巣・給水・給餌等の施設を設け、鳥獣の保護繁殖を図る地域として指定

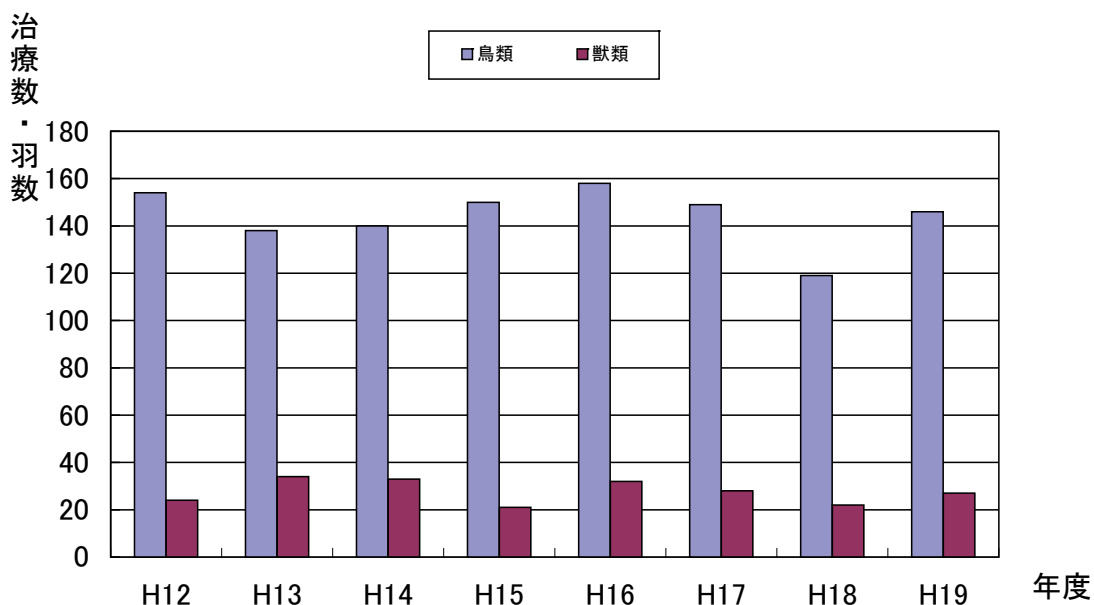
特 別 保 護 地 区：土地形状変更等を規制・制限するなど、特に重要な地域として指定

休 獵 区：狩猟対象鳥獣の生息数の自然回復を図るため、3年間狩猟を禁止する地域として指定

特定猟具使用禁止区域：銃器の使用による人身被害を防止するため指定

鉛 散 弾 規 制 地 域：鉛散弾による水鳥の中毒事故を防止するため指定

(9) 野生動物ドクターによる傷病鳥獣保護状況



(10) 平成 19 年度鳥獣保護区等指定箇所

区 分	名 称	面積 (ha)	備 考
鳥獣保護区	安養寺山	96	(更)
	湖南省吉永	132	(更)
	甲賀	770	(更)
	犬上ダム	825	(変更)
休猟区	愛知川・秦荘	550	
特定猟具使用禁止区域 (銃器を対象としたもの)	竜王町南西部	945	(更)
	八日市布引	176	(更)
	南郷	200	(更)
	彦根市八坂	564	(更)
	ひばり公園と周辺溜	107	(変更)
	平成の杜	10	(更)
	クレフィール湖東	31	(変更)
	近江舞子	46	(更)
	南浜今宿	54	(更)
	湖東鍋塚溜	34	(更)
	甲南池田柑子野川	233	(変更)
	甲南新治	90	(更)
	土山南部	1,814	(変更)
	彦根市鳥居本	124	(変更)
	余呉町柳ヶ瀬	213	(新規)
石山国分	124	(変更)	

(11) 平成 19 年度鳥獣生息状況調査

調 査 名	対 象	内 容
ガン・カモ科等 鳥類生息調査	ガンカモ科 カイツブリ科等	全国一斉にガン・カモ・ハクチョウ類等の個体数を種別に調査し、冬季の生息状況を把握する。
琵琶湖沿岸水鳥 飛来数調査	ガンカモ科 カイツブリ科等	琵琶湖の沿岸域において水鳥を10月～3月の半年間毎月調査し、冬鳥の飛来状況を把握する。
鳥類生息環境調査	鳥類 64種 獣類 3種	一定のメッシュ地域内で主な野生鳥獣の生息状況や生息環境の状況を調査する。
カワウ生息数 一斉調査	カワウ	琵琶湖および主要河川におけるカワウの生息数を把握するため年2回一斉に実施

(12) ガンカモ科・カイツブリ科等鳥類生息調査結果 (地区別・平成19年度)

調査番号	調査地区		鳥類保護区等の区分	カモ類													カイツブリ科				オオバン	合計								
	郡市	町村		地況	ハクシカモ類			ガン類			カモ							カイツブリ	カイツブリ計	カワウ			ユリカモメ							
					オオハクシカモ	コハクシカモ	種不明	ヒシクイ	マガン	種不明	オカヨシガモ	ヒドリガモ	オナガガモ	ハンビロガモ	ホシハジロ	キンクロハジロ	スズガモ							クロガモ	トモエガモ	ビロードキンクロ	ホオジロガモ	ウミアイサ	カワアイサ	ミコアイサ
5	大津市	栗津町	湖沼	保		8			48	40	31	45										172							172	
6	大津市	本丸町	"	"		3	3		30	46	26	27																3	138	
7	大津市	馬場町	"	"		9			32	32	25	38																	104	
8	大津市	打出浜	"	"		10			43	43	36	45																	136	
9	大津市	浜大津	"	"		60	50				360	320																	790	
10	大津市	柳ヶ崎	"	"		5			9	9	10	7																	31	
11	大津市	隠川町	"	"		3			10	10	9	9																	31	
12	大津市	比叡辻	"	"					9	9	11	9																	29	
13	大津市	雄琴町	"	"		4	5	2	9	9		6																	26	
14	大津市	今堅田町	"	"		2	7	6	3	4		4																	28	
15	大津市	真野町	"	"		2	7		42	42	48	18																	52	
16	大津市	小野	"	"		3	11		29	29		2																	45	
17	大津市	和邇南浜	"	"		2	24	3	35	35		9																	73	
18	大津市	南船路	"	"		10	5			18																			33	
19	大津市	木戸	"	"		4			16	16		24																	44	
20	大津市	大物	"	"					28	28		36																	64	
21	大津市	北比良	"	"				5	37	37	110	55																	207	
22	大津市	近江舞子	"	"								51																	51	
23	大津市	北小松	"	"							118	68																	189	
24	大津市	北小松	"	"				5	17	17	96	114																	239	
25	高島市	白鬚神社	"	"						16	37	22																	80	
27	高島市	萩の浜	"	"							30	50																		400
																														484

(琵琶湖)

(単位:羽)

調査番号	調査地区		鳥獣保護区等の区分	オオハクチョウ	コハクチョウ	種不明	ガン類		カ													モ					カイツブリ科						オオバン	合計				
	郡市	町村					地名	地況	オシドリ	マガモ	カルガモ	コガモ	ヨシガモ	オカヨシガモ	ヒドリガモ	オナガガモ	ハシビロガモ	ホシハシロ	キンクロハシロ	スズガモ	クロガモ	トモエガモ	ビロードキンクロ	ホオシロガモ	ウミアイサ	カワアイサ	ミコアイサ	アメリカヒドリ	カルガモ・マガモ	種不明	カイツブリ	カンムリカイツブリ			カンバシロカイツブリ	アハカエリカイツブリ	アアカイツブリ	ミミカイツブリ
56	長浜市	南浜町		湖沼	保	4	4		232	37	13		1,209	27	9	36	189					1	2	7		160	1,922	5						5	29	12	245	2,221
57	長浜市	公園町		"	"	4	4		270	2,200	1,800		1,400	20	20	250	1,650					13				23	7,646	13	7					20	2	4		7,676
58	長浜市	下浜町		"	"	2			12				94	865	200	622											1,793	13	6					19	8	20		1,842
59	米原市		長沢	"	"				90	10			30	20	4	350	300										804											804
62	米原市		朝妻筑摩	"	"				20	17	3		145	10	15	80										50	340	2							7			349
63	米原市		磯	"	"					43			170	15	140	108										290	766							1	27		794	
64	彦根市	松原町		"	"				112		38		117		6	36									57	366	3						3	3	5		377	
65	彦根市	馬場町		"	"				47	13	11		23		15	75									28	212							3				215	
66	彦根市	長曾根町		"	"																																0	
67	彦根市	大藪町		"	"					19						118										137	1							1	4	2		144
68	彦根市	八坂町		"	"																																0	
69	彦根市	大藪町		"	"					8						60										68	2							2	1			71
70	彦根市	三津屋町		"	"					8	12		70			16										55	161	1						1	7	2		171
72	彦根市	石寺町		"	"						45																45	2						2	2			49
73	彦根市	石寺町		"	"				2	2			24													40	68											68
74	彦根市	柳川町		"	"				10	20			60			10											100											100
75	彦根市	薩摩町		"	"				20	10			30	1		20										81												81
77	彦根市	新海町		"	"				48	62	18		115			22									50	315	2	1					3	1	1		320	
78	彦根市	新海町		"	"					13			35														48	6						6	1			55
79	彦根市	新海町		"	"				12	29			84			15									100	240	3						3	2			245	
80	彦根市	南三ツ谷町		"	"				10	5			330	5		10									50	410												410
81	彦根市	薩摩町		"	"				4	5	30															39	12							12	5			56
82	彦根市	石寺町		"	"					4	35															39	2							2	4			45
83	彦根市	八坂町		"	"					10						14									30	76	2						2	15	17		110	
84	彦根市	長曾根町		"	"					15	63					76									47	201	4						4		11		216	

(琵琶湖)

(単位:羽)

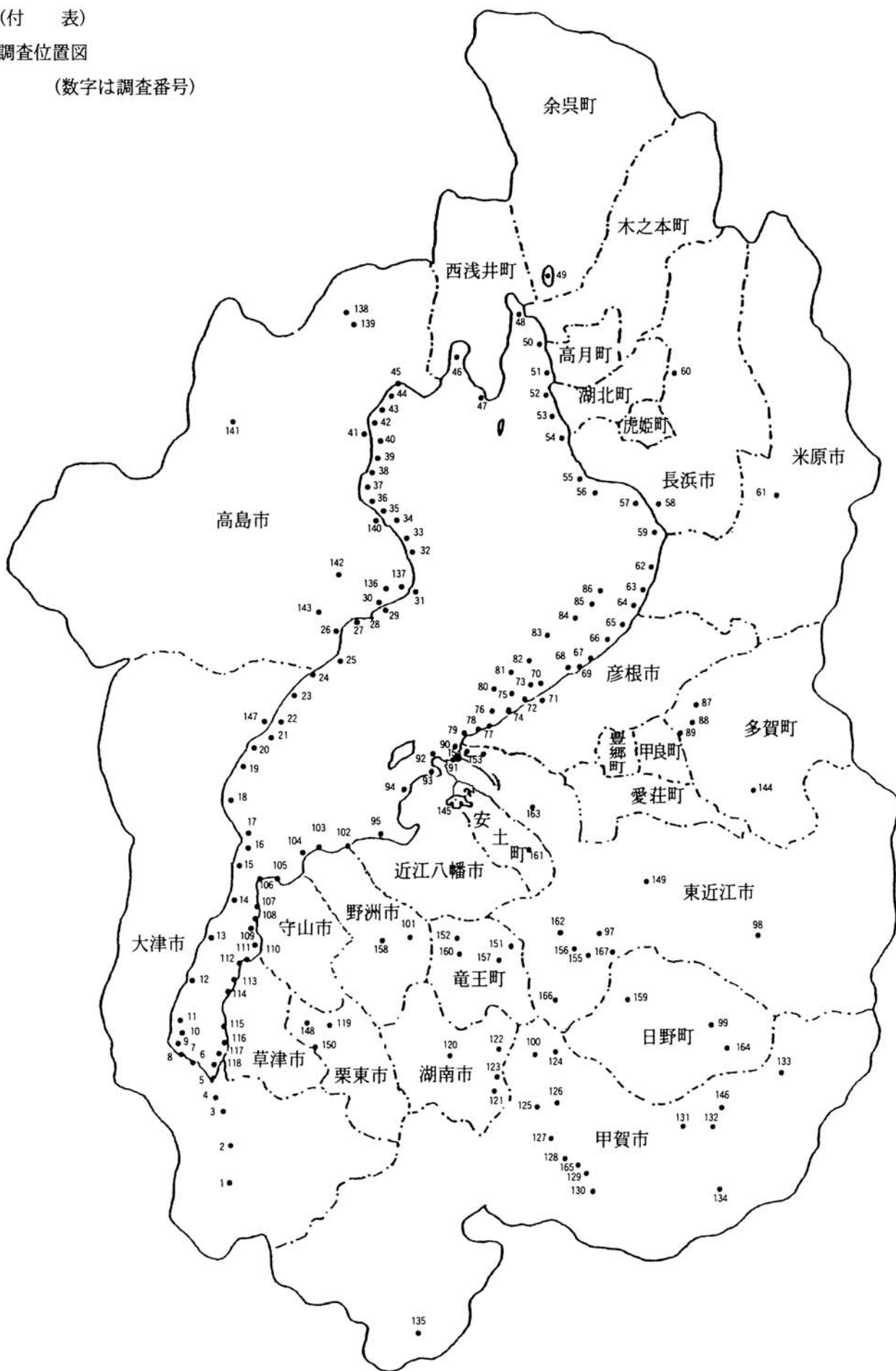
調査番号	郡市	調査地区	地況	鳥獣関係等区分	鳥獣関係等区分		鳥獣関係等区分		鳥獣関係等区分		鳥獣関係等区分		鳥獣関係等区分		鳥獣関係等区分		鳥獣関係等区分		鳥獣関係等区分		鳥獣関係等区分		鳥獣関係等区分		合																																	
					鳥獣関係等区分	鳥獣関係等区分	鳥獣関係等区分	鳥獣関係等区分	鳥獣関係等区分	鳥獣関係等区分	鳥獣関係等区分	鳥獣関係等区分	鳥獣関係等区分	鳥獣関係等区分	鳥獣関係等区分	鳥獣関係等区分	鳥獣関係等区分	鳥獣関係等区分	鳥獣関係等区分	鳥獣関係等区分	鳥獣関係等区分	鳥獣関係等区分	鳥獣関係等区分	鳥獣関係等区分		鳥獣関係等区分	鳥獣関係等区分	鳥獣関係等区分																														
85	彦根市	長曾根町	湖沼	保																					28																																	
86	彦根市	長曾根町	"	"																					101																																	
90	東近江市	泉出在登町	"	"																					872																																	
91	東近江市	大中町	"	"																					1,163																																	
92	近江八幡市	沖島町	伊崎不動	"																					380																																	
93	近江八幡市	沖島町	宮ヶ浜	"																					450																																	
94	近江八幡市	沖島町	"	"																					157																																	
95	近江八幡市	新畑町	"	"																					232																																	
102	野洲市		喜合	"																					1,703																																	
103	野洲市		菖蒲	"																					2,438																																	
104	野洲市		吉川	"																					2,051																																	
105	守山市	美崎町	みさ公園	"																					353																																	
106	守山市	美崎町	"	"																					282																																	
107	守山市	木浜町	"	"																					495																																	
108	守山市	木浜町	"	"																					305																																	
109	守山市	木浜町	"	"																					570																																	
110	守山市	杉江町	真珠養殖場	"																					545																																	
111	草津市	下物町	"	"																					484																																	
112	草津市	津田江町	"	"																					3,480																																	
113	草津市	志那町	"	"																					1,868																																	
114	草津市	志那町	"	"																					3,203																																	
115	草津市	北山田町	"	"																					748																																	
116	草津市	山田町	"	"																					447																																	
117	草津市	矢橋町	"	"																					8,765																																	
118	大津市	大萱町	"	"																					1,756																																	
琵琶湖 合計																						338	4,241			2,552	4,570	4,686	4,71	636	13,193	2,263	591	7,103	12,811	4									33	27	7	15,030	63,977	288	75			363	374	589	7,239	73,125

(琵琶湖以外)

(単位：羽)

調査番号	郡市	調査地区		鳥獣保護区等の区分	オオハクチヨウ コハクチヨウ 種不明	ガン類 ヒシクイ 種不明	力											カイツブリ	カイツブリ科				合 計																	
		町	村				地 名	地 況	オシドリ	マガモ	カルガモ	コガモ	ヨシガモ	オカヨシガモ	ヒドリガモ	オナガガモ	ハシビロガモ		ホシハジロ	キンクロハジロ	スズガモ	クロガモ		トモエガモ	ピロードキンクロ	ホオジロガモ	ウミアイサ	カワアイサ	ミコアイサ	アメリカカヒドリ	カルガモ・マガモ	種不明	計	カイツブリ	カンムリカイツブリ	ハジロカイツブリ	アカエリカイツブリ	ミミカイツブリ	計	カウ
1	大津市	東町											370			30				310											710			10					720	
2	大津市	稲津町								2		10	22												34							34				140			174	
3	大津市		石山寺							14		20													34							34			4			38		
4	大津市		瀬田唐橋							30															32	5						32			5			42		
26	高島市		乙女ヶ池	湖沼	禁																				126	126						126							126	
30	高島市	安曇川町	松ノ木内湖	湖沼	禁	50																			270	270	9					270			9				329	
41	高島市	今津町	浜分沼	湖沼	保					50	40									20							170	20				170			20				190	
49	伊香郡	余呉町	余呉湖	湖沼	保					500	400	500								100					200	2,350	20					2,350			20		2		2,387	
60	長浜市		西池	人達湖沼	保					8	760	48	120														1,185	2				1,185			2				8	1,221
61	米原市		三島池	人達湖沼	保					160	15	25														125	750	3				125			3					753
71	彦根市	三津屋町	曾根沼	湖沼	禁							22	19							15						20	106	1				20			1	8	11		126	
87	犬上郡	多賀町	芹川ダム	ダム湖	保					4	52	30	10	10						5						13	124	6				13			6				130	
88	犬上郡	多賀町	高宮池	人達湖沼	禁					2	30	20	5							5							10	72	6				10			6	2			80
89	犬上郡	多賀町	大門池	人達湖沼	禁						54	54															108									1				109
96	蒲生郡	安土町	西の湖	湖沼	保					38	140	40													200	878						200			7				885	
97	東近江市	芝原町	宮溜	湖沼	一						4	15															22												22	
98	東近江市	佐目町	永瀬寺ダム	ダム湖	禁						18	24	63														105	15							15				120	
99	蒲生郡	日野町	日野川ダム	ダム湖	禁																														20				20	
100	甲賀市	水口町	伊勢貝池	湖沼	一					11																	11												11	
101	野洲市	大磯原		ダム湖	禁							15															22	11								11				33
119	栗東市		上鈎池	ダム湖	禁					4	9	2														15									12				27	
120	湖南市		大ダム	ダム湖	禁																																	28		
121	湖南市		東代の池	湖沼	保																																	0		
122	湖南市		にがり池	湖沼	一																															5			136	

(付 表)
 調査位置図
 (数字は調査番号)



(13) ヨシ群落の保全区域

ア 保全地域	ヨシ群落保全区域の中でも、相当規模のヨシ群落を有するか、またはある程度のヨシ群落が存在し、そのヨシを保全することにより、隣接するヨシ群落と一体となって群落を形成することが可能なところを保全地域として指定。
イ 保護地区	ヨシ群落保全地域の中でも、すぐれたヨシ群落が形成され、魚や鳥などの動物にも有効に利用されており、その生態系の保全を図る上で特に重要であると認められるところを保護地区として指定。
ウ 普通地域	ヨシ群落保全地域の中で、保全地域・保護地区以外の区域を普通地域として指定。

●琵琶湖におけるヨシ群落保全区域等指定面積（平成9年度調べ）

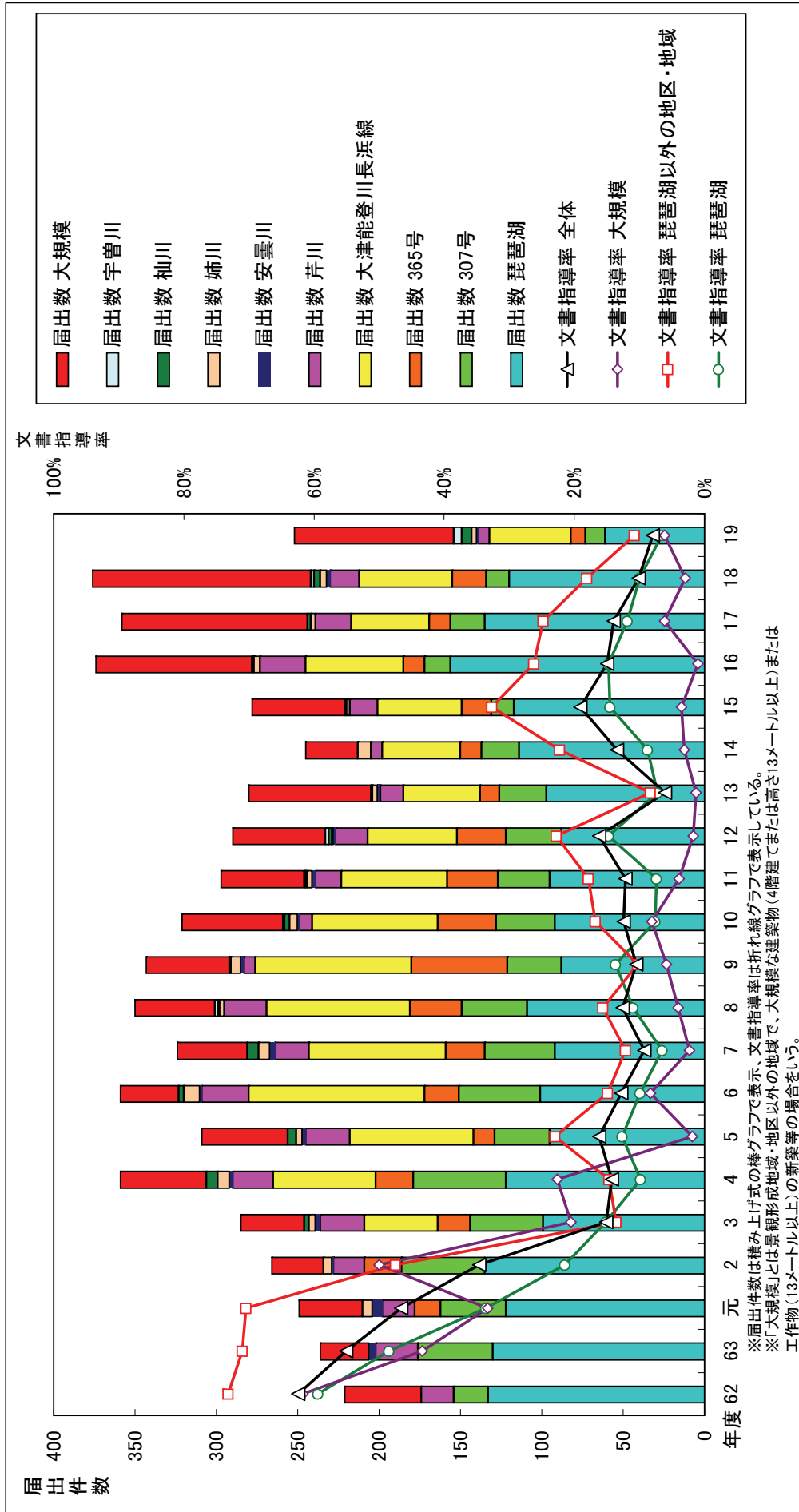
	琵琶湖全域	北 湖	南 湖
ヨシ群落植生総面積	189ha	118ha	71ha
指定植生面積（指定面積率）	138.0ha(73%)	84.6ha(72%)	53.4ha(75%)
指定区域面積（参考）	474ha	263ha	211ha
指定区域数	45	26	19
指定湖岸延長（参考）	52 km	29 km	23 km

	保護地区	保護地域	普通地域
指定植生面積（指定区分率）	36.0ha(26%)	87.6ha(64%)	14.4ha(10%)
指定区域数	3	24	18

●内湖における指定面積湖沼等名

湖 沼 等 名	市 町 村	指 定 区 分	指 定 植 生 面 積
西 の 湖	近 江 八 幡 市 安 土 町	保 全 地 域	81.3ha
曾 根 沼	彦 根 市		4.0ha
大 同 川（伊庭内湖）	東 近 江 市		2.1ha
浜 分 沼	高 島 市		1.9ha
貫 川 内 湖	高 島 市		1.5ha
野 田 沼	彦 根 市	普 通 地 域	0.9ha
野 田 沼	湖 北 町		1.1ha
計			92.8ha

(14) 風景条例に基づく届出および指導助言の状況（平成20年3月末時点）



(15) 近隣景観形成協定地区一覧

(平成20年3月末現在)

認定NO	協定地区名	協定名	協定者	認定年度
1	高月町雨森	ふるさと雨森の風景を守り育てる協定	115	S60
2	東近江市市ヶ原	大字市ヶ原美しいまちづくり協定	15	S60
3	彦根市野良田町	ふるさと野良田町の景観を守り育てる協定	62	S60
4	草津市桜ヶ丘町	桜ヶ丘美しい風景を育てる協定	710	S61
5	豊郷町八町	ふるさと八町美しいまちづくり協定	188	S61
6	彦根市彦根銀座商店街	彦根銀座商店街うるおいと魅力あるまちづくり協定	79	S61
7	長浜市今町	ふるさと今町美しいまちづくり協定	74	S62
8	近江八幡市八幡堀	八幡堀 水と緑の風景を守り育てる協定	108	S63
9	愛知川町豊満	ふるさと豊満の風景を守り育てる協定	134	H1
10	長浜市今川町	やすらぎ今川地域景観づくり協定	123	H1
11	大津市伊香立生津町	ふるさと生津の景観を守り育てる協定	71	H1
12	近江八幡市浅小井町	浅小井町湧水と緑と歴史のあるまちづくり協定	167	H2
13	近江八幡市繁栄会	駅前大通りうるおいと魅力あるまちづくり協定	50	H2
14	長浜市北国街道町衆の会	北国街道を守り育てる協定	68	H2
15	近江八幡市大中町	近江八幡市大中町安らぎのある農の里づくり協定	72	H3
16	近江八幡市長田町	長田町螢火舞う小川と緑の町づくり協定	104	H3
17	長浜市下八木	「好きです！しもやぎ」うるわしい下八木の景観を育てる協定	109	H4
18	近江八幡市金剛寺町	金剛寺町往古の湧泉と緑と潤いあるまちづくり協定	85	H4
19	近江八幡市池田本町	四季の花咲く大樹の里池田本町まちづくり協定	64	H4
20	近江八幡市長福寺町	歴史かおる長福の里まちづくり協定	46	H5
21	甲賀市土山町鮎河東野	東野・緑の古里・ふれあい協定	78	H5
22	彦根市巡礼街道商店街	ベルロードの景観と並木通りを守り育てる協定	221	H5
23	長浜市元浜町	「博物館通り」住みよい美しい町づくり協定	42	H6
24	西浅井町集福寺	青垣にキラリとひかる集福寺の郷づくり協定	51	H6
25	長浜市南浜	美しい南浜の景観を守り育てる協定	152	H6
26	湖南市東寺	阿星の山を背にのどかな田園と歴史・文化のある東寺を守り育てる協定	73	H6
27	近江八幡市はちまんチャペル通り	近代的なかおりのする「はちまんチャペル通り」まちづくり協定	76	H6
28	長浜市益田	「真清水の湧きでるまち、住んでみたい益田」の景観を守り育てる協定	59	H7
29	近江八幡市野田町	思いやりのある湧上の郷づくり協定	30	H7
30	近江八幡市北津田町	むべの自生する山々映える大嶋の郷づくり協定	61	H7
31	近江八幡市加茂町	緑とぬくもりのかおる加茂町郷づくり協定	249	H7
32	守山市今浜町	今浜自治会花と緑いっぱい美しい住みよいまちづくり協定	196	H7
33	近江八幡市牧町	“よいまちつくろう”水茎の里一牧町まちづくり協定	217	H8
34	甲良町尼子	歴史と自然とふれあいの町尼子むらづくり協定	246	H8
35	栗東市北中小路	北中小路心ふれあう住みよいまちづくり協定	281	H8
36	甲良町池寺	「環境にやさしい里づくり」池寺の景観を守り育てる協定	125	H9
37	高島市安曇川町川島	清水と緑の郷川島地区まちづくり協定	140	H9
38	安土町中屋	人、いきいき集う水明の郷「中屋」まちづくり協定	50	H9
39	西浅井町黒山	緑かおる黒山の歴史と石仏の里づくり協定	40	H9

認定NO	協定地区名	協定名	協定者	認定年度
40	湖北町海老江	光明皇后ゆかりの里 大字海老江の明るいふる里づくり協定	53	H9
41	米原市春照	花と緑の美しい春照の町づくり協定	276	H10
42	草津市大宮町	花と緑と「わ」のあるまちづくり協定	81	H10
43	守山市笠原	笠原自治会 水と緑あふれる風景と歴史を守り育てるまちづくり協定	152	H10
44	近江八幡市馬淵町岩倉	岩倉町 清流と石工のふるさとづくり協定	162	H10
45	多賀町南後谷	南後谷「溪流にひびくガッタリの郷づくり」協定	29	H10
46	多賀町多賀	多賀の門前町を育て、品格があり美しく住みよい町をつくる協定	244	H10
47	栗東市十里	公園を囲む緑の住宅地を創造する十里まちづくり協定	53	H11
48	近江八幡市倉橋部町	花と緑を守り育てるやぶさめの里づくり協定	51	H11
49	安土町大中	自然とやすらぎの町大中まちづくり協定	64	H11
50	西浅井町山門	山門区 花と緑豊かなまちづくり協定	63	H11
51	東近江市金屋総自治会	花ひらく文化の郷金屋のまちづくり協定	294	H11
52	野洲市吉川	吉川区緑豊かなまちづくり協定	259	H11
53	東近江市川合寺自治会	花と緑と桜画のロマンが薫る川合寺まちづくり協定	24	H12
54	安土町東老蘇	21世紀に継承ごう遺そう老蘇の森と中山道 東老蘇郷づくり協定	88	H12
55	野洲市安治	さとみちに香り広がるまちづくり協定	119	H12
56	野洲市小比江	水と緑と語らい広場のあるまちづくり協定	18	H12
57	高月町東阿閉	東阿閉区ドイツの鐘が鳴る美しいまちづくり協定	90	H12
58	甲良町下之郷	清流に映える花と鯉と水車の郷 下之郷協定	203	H13
59	東近江市三津屋自治会	花と緑あふれる風景と先人の心を継ぐ三津屋まちづくり協定	55	H13
60	米原市大清水	水と共に暮らす故郷(まち)づくり協定	85	H13
61	草津市志那町吉田	志那町吉田の藤を守り育てる協定	96	H13
62	野洲市西河原	自然を育み心のふれあうまちづくり協定	340	H13
63	野洲市虫生	歴史香る花と緑が豊かな虫生のまちづくり協定	75	H13
64	野洲市比留田	緑豊かなうらおいと「和」のあるまちづくり協定	251	H13
65	東近江市小脇町今里自治会	狛の長者伝説が育む緑あふれるうらおいのある郷づくり協定	46	H14
66	東近江市柴原南町自治会	小川が流れる美しい花と緑の町づくり協定	55	H14
67	守山市中山道守山宿	中山道守山宿を守り育てるまちづくり協定	51	H14
68	野洲市木部	「門前町すてき木部」まちづくり協定	91	H14
69	野洲市吉地	吉地区住み良い緑の町づくり協定	207	H14
70	甲良町在士	藤の花薫る高虎と歩む 在士近隣景観形成協定	50	H14
71	高月町渡岸寺	洗心の郷渡岸寺美しい景観を育てる協定	37	H15
72	甲良町正楽寺	「道誉とともにバサラな郷づくり」正楽寺近隣景観形成協定	35	H15
73	東近江市池田町自治会	いにしえの里、神明のやすらぎを育む池田郷づくり協定	62	H15
74	野洲市菖蒲	自然を守りときめくあやめのまちづくり協定	53	H15
75	米原市大久保	人と人の心が通い合う美しい野草の里づくり協定	63	H16
76	長浜市神前西町、宮町、金屋町地区	やわた ^{やわた} 夢生小路癒しのまちづくり協定	36	H17
77	近江八幡市中小森町地区	中小森町歴史と緑のまちづくり協定	103	H17
78	甲良町北落区	伝統と緑いっぱい北落近隣景観形成協定	96	H17
79	野洲市 堤地区	沢ガニの棲むまちづくり協定	96	H18
80	多賀町 川相地区	緑とコミュニティあふれる川相の町づくり協定	85	H18