1:25,000 地形図　NI-53-14-2-3
おおはら　（京都及大阪2号-3）

大　原

5235-56

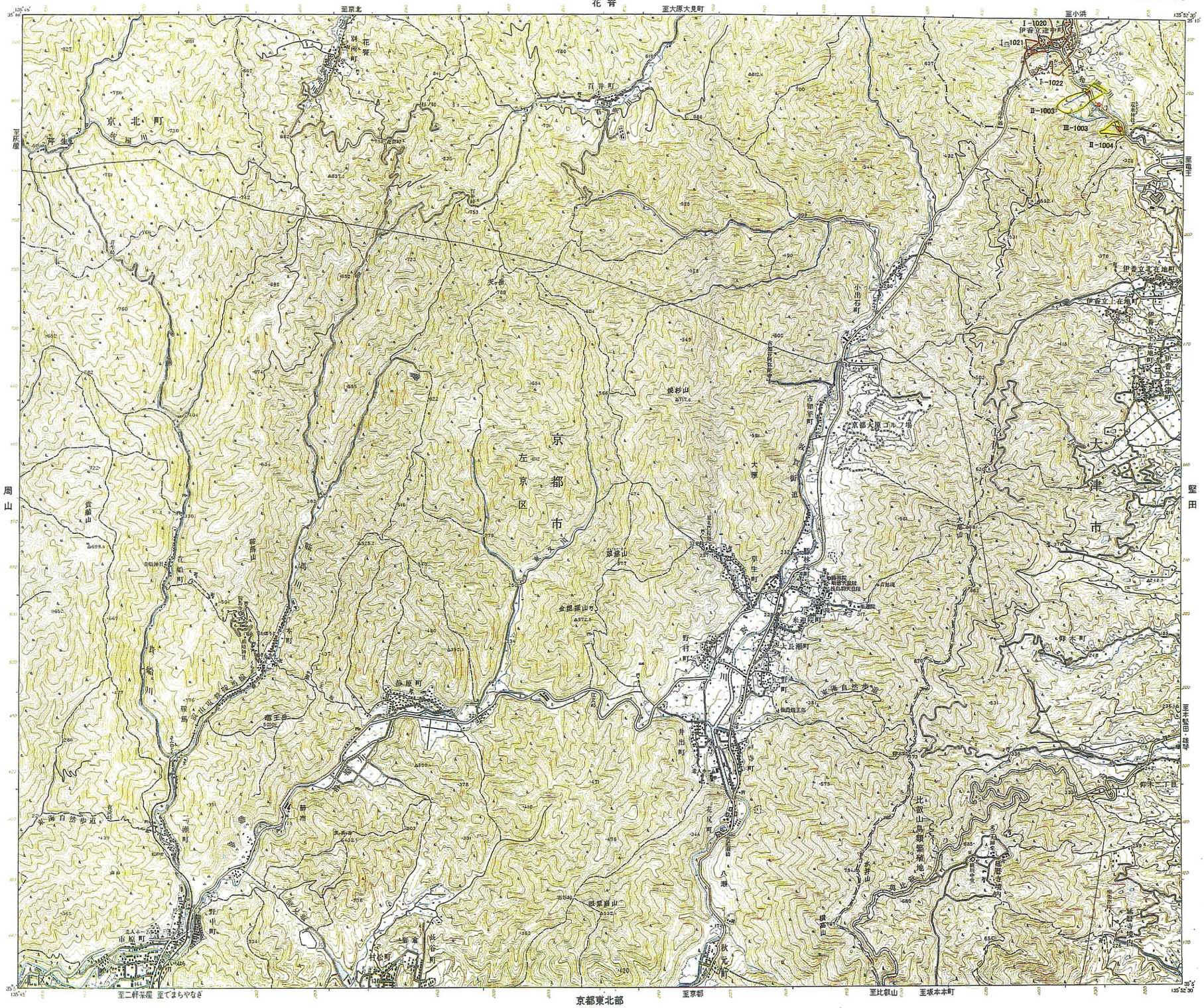

記号



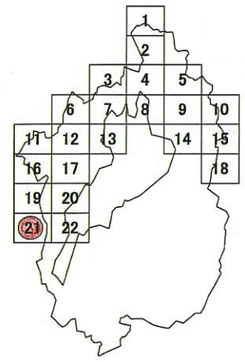

凡例	
	雪崩危険箇所(Ⅰ)
	雪崩危険箇所(Ⅱ)
	雪崩危険箇所(Ⅲ)
	緯度・経度の基準点
	主たる雪崩経路
1001	－ 箇所番号

21

「この地図は、国土地理院長の承認を得て、同院発行の2万5千分の1地形図を複製したものである。」

（承認番号　平成23情複、第591号）

大正11年測量
昭和54年第２回改測
平成８年修正測量
　1．使用した空中写真は平成７年５月撮影
　2．現地調査は平成８年６月実施
平成10年部分修正測量

1:25,000　大　原

500m　0　500　1000　1500

著作権所有発行者　国土地理院　許可な（複製を禁ずる
平成11年２月１日発行（３色刷）　2刷