

滋賀県土木防災情報システムで提供する情報

気象情報	気象注意報・警報・特別警報・記録的短時間大雨情報・レーダー雨量(気象庁)・XRAIN(国交省提供)
洪水予報(※1)	氾濫注意情報・氾濫警戒情報・氾濫危険情報・氾濫発生情報
水位周知(※1)	氾濫危険情報
水防警報(※1)	水防団待機・氾濫注意
土砂災害警戒情報	発表、解除
地上雨量	10分雨量、60分雨量、累計雨量
水位・水位予測(※2)	水位、水位予測(3時間先まで)、水位基準(※3)
ダム観測情報	貯水位、流入量、放流量
土砂災害降雨危険度	5kmメッシュ情報(今後の雨量に注意、避難準備開始の目安、避難開始の目安、土砂災害発生の恐れ)
河川防災カメラ	5分毎静止画

※1:国土交通大臣指定区間及び滋賀県知事指定区間が対象

※2:水防団待機水位、氾濫注意水位、避難判断水位、氾濫危険水位、計画高水位を提供、琵琶湖水位予測のみ6時間先まで提供

※3:主要な河川が対象

関連情報

滋賀県防災ポータル

<http://dis-shiga.jp>

防災情報マップなどの防災関連情報、災害時の連絡先、気象情報などを提供する県内防災情報の総合窓口です。



▲滋賀県防災情報マップ
<http://shiga-bousai.jp/dmap/>

雨量・水位情報表示盤


道路や公共施設などに設置した情報表示盤で、気象や雨量・水位の情報を提供します。



しらしがメール

<http://www.pref.shiga-info.jp>

しらしがメールでは防災・防犯をはじめとした様々な情報をe-Mailで情報提供しています。



河川の水位が上昇した時に、情報をお知らせします。



滋賀県

流域政策局 TEL: 077-528-4152 / FAX: 077-528-4904

砂防課 TEL: 077-528-4192 / FAX: 077-528-4907

〒520-8577 大津市京町四丁目1番1号

平成29年3月発行

滋賀県土木防災情報システム

S I S P A D
Shiga Information System Protection Against Disasters
by Shiga Public Works Bureau

県民の生活に大きな影響を及ぼす洪水や土砂災害などの自然災害から、人命を守るため、インターネットで、防災情報を提供します。

パソコンで見る
<http://shiga-bousai.jp/>

携帯で見る
<http://shiga-bousai.jp/mobile/>

スマートフォンで見る
<http://shiga-bousai.jp/sp/>

インターネット検索
滋賀県土木防災 検索

二次元バーコード読み取り機能付き携帯電話では、上の画像を読み取りアクセス下さい。

凡例

- 観測局種別
 - 雨量
 - ▲ 水位
 - ダム
 - カメラ
- 所轄
 - 滋賀県土木交通部
 - 滋賀県農政水産部
 - 国土交通省
 - 水資源機構

滋賀県

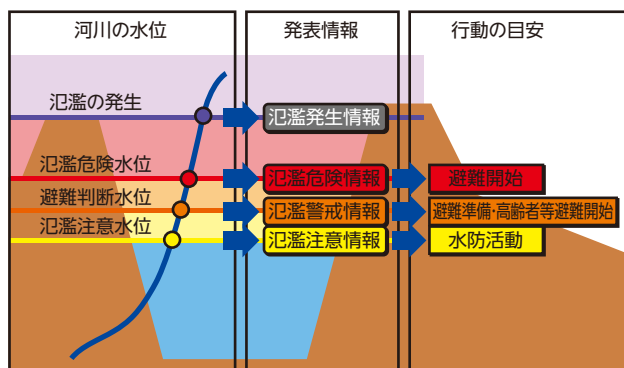
洪水にそなえる！ 洪水予報河川・水位周知河川

1 洪水予報河川(※1、※3)とは

県内の主要な河川において、洪水による被害のおそれがあるとき、滋賀県と彦根地方気象台が共同発表します。

発表する情報(※2)と行動の目安

発表する情報	行動の目安
氾濫発生情報	—
氾濫危険情報	避難開始
氾濫警戒情報	避難準備・高齢者等避難開始
氾濫注意情報	水防活動

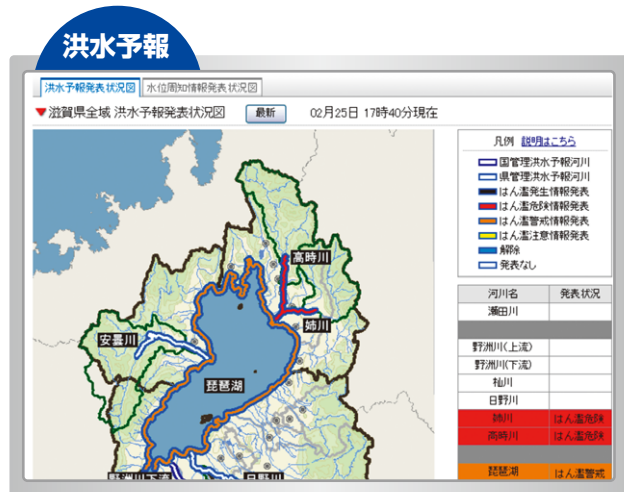


2 水位周知河川(※3)とは

洪水予報を行わない県内の主要な河川において、洪水による被害のおそれがあるとき、滋賀県が避難開始の目安となる氾濫危険情報を発表する河川です。

発表する情報(※2)と行動の目安

発表する情報	行動の目安
氾濫危険情報	避難開始



※1: 別途気象庁が発表する洪水注意報・警報もあります。
 ※2: 洪水予報や水位周知河川情報は、市町や報道機関、滋賀県土木防災情報システムなどを通じて、地域の方へお知らせします。
 ※3: 洪水予報河川は、野洲川(上流)、杣川、日野川、姉川(下流)、高時川、琵琶湖です。別途、国と彦根地方気象台が共同発表する河川として野洲川(下流)と瀬田川があります。水位周知河川は、草津川、愛知川、姉川(中流)、安曇川、芹川、大戸川、天野川、犬上川、宇曾川、余呉川です。詳しくは滋賀県土木防災情報システム(<http://shiga-bousai.jp/>)でご確認下さい。

土砂災害にそなえる！ 土砂災害警戒情報

1 土砂災害警戒情報(※1)とは

大雨警報の発表中に、さらに土砂災害の発生の恐れが高まったとき、滋賀県と彦根地方気象台が共同で発表します。(発表単位は市町エリア毎です。)

土砂災害警戒情報が発表されたら?

土砂災害の発生のおそれがある地域では、気象や雨量の状況に注意し、早めに安全な場所へ避難して下さい。

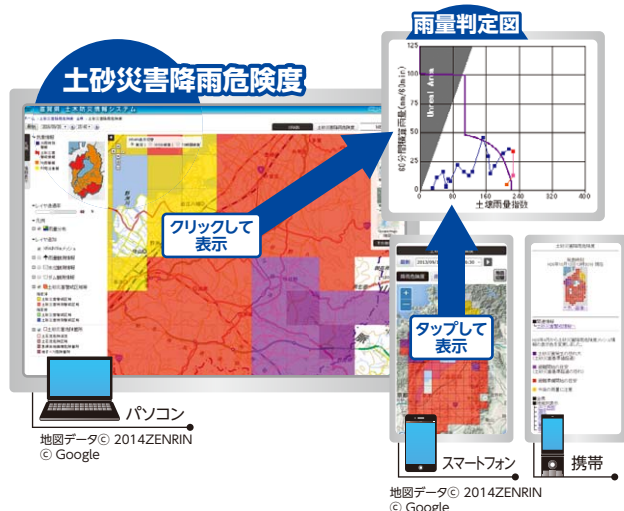

2 さらに詳しい情報～土砂災害降雨危険度～

～5km・1kmメッシュの詳細情報
 これまでに降った雨と2時間先までの降雨予測に基づく地域の土砂災害発生危険度を10分毎に提供しています。

提供情報と避難行動の目安

提供情報(5kmメッシュ・1kmメッシュで着色)	
提供情報	土砂災害から安全な場所へ避難
土砂災害発生の恐れ大	避難開始の目安
避難準備・高齢者等避難開始の目安	避難準備・高齢者等避難開始の目安
今後の雨量に注意	今後の雨量に注意

※1: 土砂災害警戒情報は、降雨から予測可能な土砂災害のうち、土石流や集中的に発生するがけ崩れを対象としています。散発的に発生するがけ崩れやその他の要因などのため発生する土砂災害もあります。したがって、土砂災害警戒情報が発表されていなくても、前兆現象などを察知したら、気象や雨量の状況に注意して早めに避難して下さい。



地域の観測情報を確認する

パソコンで見る <http://shiga-bousai.jp/>

インターネット検索 滋賀県土木防災 検索



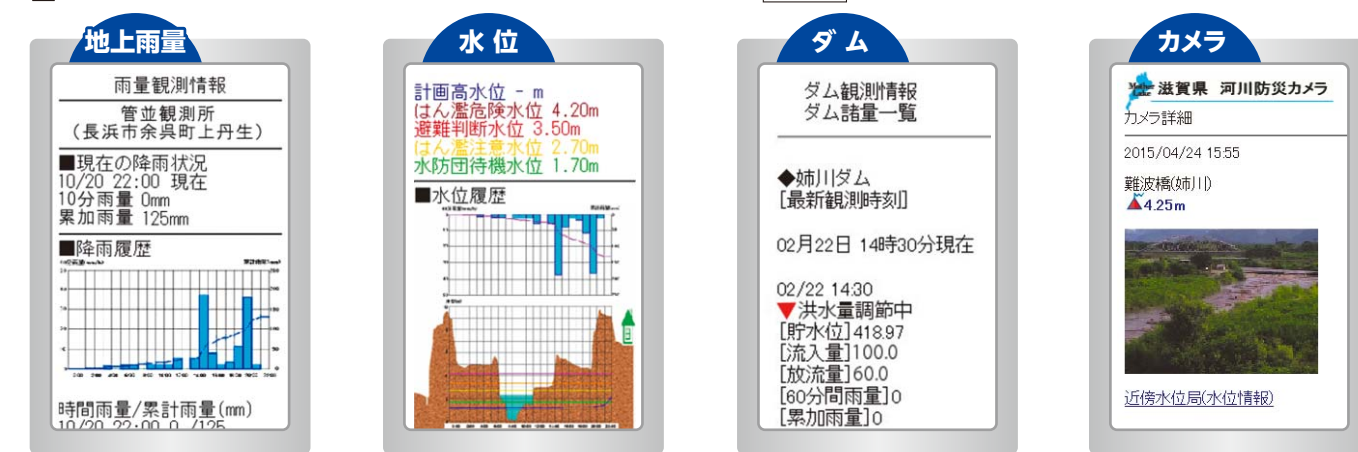
スマートフォンで見る <http://shiga-bousai.jp/sp/>

二次元バーコード読み取り機能付きスマートフォンでは、左の画像を読み取りアクセス下さい。



携帯で見る <http://shiga-bousai.jp/mobile/>

二次元バーコード読み取り機能付き携帯電話では、左の画像を読み取りアクセス下さい。



注: 画面ははめ込みです。実際の画面とは一部異なる表示があります。