

土木設計業務等委託必携

平成27年3月

滋賀県土木交通部

土木設計業務等委託必携

目 次

I 共通仕様書

- 1 測量業務共通仕様書(案) I-1- 1
- 2 地質・土質調査業務共通仕様書(案) I-2- 1
- 3 流量観測作業共通仕様書(案) I-3- 1
- 4 土木設計業務等共通仕様書 I-4- 1
- 5 現場技術業務委託共通仕様書 I-5- 1

II 契 約 書

- 1 土木設計業務等委託契約書 (別紙)
- 2 現場技術業務委託契約書 (別紙)

III 監督・検査

- 1 委託業務監督・検査要領 III-1- 1
- 2 土木設計業務等監督技術基準 (案) III-2- 1
- 3 土木設計業務等検査技術基準 (案) III-3- 1

IV 提出書類の様式

- 1 測量・設計業務等関係提出書類の様式 IV-1- 1

V 参 考

- 1 土地立入り関係法令一覧 V-1- 1

I 共通仕様書

1 測量業務共通仕様書（案）

測量業務共通仕様書（案）

目 次

第1章 総則	I-1-1	4
第101条 適用	I-1-1	4
第102条 用語の定義	I-1-1	4
第103条 受注者の義務	I-1-1	5
第104条 業務の着手	I-1-1	6
第105条 測量の基準	I-1-1	6
第106条 業務の実施	I-1-1	6
第107条 設計図書の支給及び点検	I-1-1	6
第108条 監督職員	I-1-1	6
第109条 主任技術者	I-1-1	6
第110条 担当技術者	I-1-1	6
第111条 提出書類	I-1-1	7
第112条 打合せ等	I-1-1	8
第113条 業務計画書	I-1-1	8
第114条 資料等の貸与及び返却	I-1-1	8
第115条 関係官公庁への手続き等	I-1-1	9
第116条 地元関係者との交渉等	I-1-1	9
第117条 土地への立入り等	I-1-1	9
第118条 成果品の提出	I-1-1	10
第119条 関係法令及び条例の遵守	I-1-1	10
第120条 検査	I-1-1	10
第121条 修補	I-1-1	11
第122条 条件変更等	I-1-1	11
第123条 契約変更	I-1-1	11
第124条 履行期間の変更	I-1-1	11
第125条 一時中止	I-1-1	12
第126条 発注者の賠償責任	I-1-1	12
第127条 受注者の賠償責任	I-1-1	12
第128条 部分使用	I-1-1	12
第129条 再委託	I-1-1	13
第130条 成果品の使用等	I-1-1	13
第131条 守秘義務	I-1-1	13
第132条 安全等の確保	I-1-1	14
第133条 臨機の措置	I-1-1	15
第134条 履行報告	I-1-1	15
第135条 屋外で作業を行う時期及び時間の変更	I-1-1	15
第136条 行政情報流出防止対策の強化	I-1-1	15
第137条 滋賀県の発注する建設工事等における暴力団員等による 不当介入の排除について	I-1-1	16

第2章 用地測量	I-1-17
第201条 目的	I-1-17
第202条 測量の基準	I-1-17
第203条 地図の転写及び編集	I-1-17
第204条 土地の登記記録の調査	I-1-17
第205条 地積測量図の転写	I-1-18
第206条 法人登記簿等の調査	I-1-18
第207条 境界確認	I-1-18
第208条 土地の測量	I-1-18
第209条 面積計算	I-1-19
第210条 用地実測図の作成	I-1-20
第211条 成果品	I-1-20
測量報告書の作成	I-1-23

測量業務共通仕様書（案）

第1章 総 則

第101条 適 用

- 1 測量業務共通仕様書（案）（以下「共通仕様書」という。）は、滋賀県土木交通部の発注する測量業務に係る土木設計業務等委託契約書（以下「契約書」という。）及び設計図書の内容について、統一的な解釈及び運用を図るとともに、その他の必要な事項を定め、もって契約の適正な履行の確保を図るためのものである。
- 2 契約図書は、相互に補完し合うものとし、契約書及び設計図書のいずれかによって定められている事項は、契約の履行を拘束するものとする。
- 3 特記仕様書、図面、共通仕様書又は指示や協議等の間に相違がある場合、又は図面からの読み取りと図面に書かれた数字が相違する場合など業務の遂行に支障を生じたり、今後相違することが想定される場合、受注者は監督職員に確認して指示を受けなければならない。
- 4 現場技術業務、設計業務及び地質・土質調査業務等に関する業務については、別に定める共通仕様書によるものとする。

第102条 用語の定義

共通仕様書に使用する用語の定義は、次の各項に定めるところによる。

- 1 「発注者」とは、滋賀県知事をいう。
- 2 「受注者」とは、測量業務の実施に関し、発注者と契約を締結した個人若しくは会社その他の法人をいう。又は、法令の規定により認められたその一般継承人をいう。
- 3 「監督職員」とは、契約図書に定められた範囲内において受注者又は主任技術者に対する指示、承諾または協議等の職務を行う者で契約書第8条第1項に規定する者であり、委託業務監督・検査要領第5に規定する総括監督員、主任監督員及び監督員を総称していう。
- 4 「検査職員」とは、測量業務の完了検査及び指定部分に係る検査にあたって、契約書第30条第2項の規定に基づき検査を行う者をいう。
- 5 「主任技術者」とは、測量業務の履行に関し業務の管理及び統括等を行う者で、契約書第9条の2第1項の規定に基づき受注者が定めた者をいう。
- 6 「担当技術者」とは、主任技術者のもとで業務を担当する者で、受注者が定めた者をいう。
- 7 「高度な技術と十分な実務経験を有するもの」とは、測量業務に関する技術上の知識を有する者で、設計図書で規定する者又は発注者が承諾した者をいう。
- 8 「契約図書」とは、契約書及び設計図書をいう。
- 9 「契約書」とは、別冊の「土木設計業務等委託契約書」をいう。
- 10 「設計図書」とは、仕様書、図面、数量総括表、現場説明書及び現場説明書に対する質問回答書をいう。
- 11 「仕様書」とは、共通仕様書及び特記仕様書（これらにおいて明記されている適用すべき諸基準を含む。）を総称していう。
- 12 「共通仕様書」とは、各測量業務に共通する技術上の指示事項等を定める図書をいう。
- 13 「特記仕様書」とは、共通仕様書を補足し、当該測量業務の実施に関する明細又は特別な事項を定める図書をいう。
- 14 「数量総括表」とは、測量業務に関する工種、設計数量および規格を示した書類をいう。
- 15 「現場説明書」とは、測量業務の入札等に参加する者に対して、発注者が当該測量業務の契約条件を説明するための書類をいう。

- 16 「質問回答書」とは、現場説明書に関する入札等参加者からの質問書に対して、発注者が回答する書面をいう。
- 17 「図面」とは、入札等の際して発注者が交付した図面及び発注者から変更又は追加された図面及び図面のもとになる計算書等をいう。
- 18 「指示」とは、監督職員が受注者に対し、測量業務の遂行上必要な事項について書面をもって示し、実施させることをいう。
- 19 「請求」とは、発注者又は受注者が契約内容の履行あるいは変更に関して相手方に書面をもって行為、あるいは同意を求めることをいう。
- 20 「通知」とは、発注者若しくは監督職員が受注者に対し、又は受注者が発注者若しくは監督職員に対し、測量業務に関する事項について、書面をもって知らせることをいう。
- 21 「報告」とは、受注者が監督職員に対し、測量業務の遂行に係わる事項について、書面をもって知らせることをいう。
- 22 「申し出」とは、受注者が契約内容の履行あるいは変更に関し、発注者に対して書面をもって同意を求めることをいう。
- 23 「承諾」とは、受注者が監督職員に対し、書面で申し出た測量業務の遂行上必要な事項について、監督職員が書面により業務上の行為に同意することをいう。
- 24 「質問」とは、不明な点に関して書面をもって問うことをいう。
- 25 「回答」とは、質問に対して書面をもって答えることをいう。
- 26 「協議」とは、書面により契約図書の協議事項について、発注者又は監督職員と受注者が対等の立場で合議することをいう。
- 27 「提出」とは、受注者が監督職員に対し、測量業務に係わる事項について書面又はその他の資料を説明し、差し出すことをいう。
- 28 「書面」とは、手書き、印刷等の伝達物をいい、発行年月日を記録し、署名又は捺印したものを有効とする。
 - (1) 緊急を要する場合は、ファクシミリまたは電子メールにより伝達できるものとするが、後日有効な書面と差し換えるものとする。
 - (2) 電子納品を行う場合は、別途監督職員と協議するものとする。
- 29 「検査」とは、契約図書に基づき、検査職員が測量業務の完了を確認することをいう。
- 30 「打合せ」とは、測量業務を適正かつ円滑に実施するために主任技術者等と監督職員が面談により、業務の方針及び条件等の疑義を正すことをいう。
- 31 「修補」とは、発注者が検査時に受注者の負担に帰すべき理由による不良箇所を発見した場合に受注者が行うべき訂正、補足その他の措置をいう。
- 32 「協力者」とは、受注者が測量業務の遂行にあたって、再委託する者をいう。
- 33 「使用人等」とは、協力者又はその代理人若しくはその使用人その他これに準ずるものをいう。
- 34 「立会」とは、設計図書に示された項目において監督職員が臨場し内容を確認することをいう。
- 35 「了解」とは、契約図書に基づき、監督職員が受注者に指示した処理内容・回答に対して、理解して承認することをいう。
- 36 「受理」とは、契約図書に基づき、受注者、監督職員が相互に提出された書面を受け取り、内容を把握することをいう。

第103条 受注者の義務

受注者は契約の履行に当たって調査等の意図及び目的を十分に理解したうえで調査等に適用

すべき諸基準に適合し、所定の成果を満足するような技術を十分に発揮しなければならない。

第104条 業務の着手

受注者は、設計図書に定めがある場合を除き、契約締結後14日以内に測量業務に着手しなければならない。この場合において、着手とは主任技術者が測量業務の実施のため監督職員との打合せを行うことをいう。

第105条 測量の基準

測量の基準は滋賀県の定める公共測量作業規程及び同規程に係る運用基準（以下「規程」という。）第2条の規定によるほかは監督職員の指示によるものとする。

第106条 業務の実施

測量業務は、「規程」により実施するものとする。

第107条 設計図書の支給及び点検

- 1 受注者からの要求があった場合で、監督職員が必要と認めたときは、受注者に図面の原図若しくは電子データを貸与する。ただし、共通仕様書、各種基準、参考図書等市販されているものについては、受注者の負担において備えるものとする。
- 2 受注者は、設計図書の内容を十分点検し、疑義のある場合は監督職員に書面により報告し、その指示を受けなければならない。
- 3 監督職員は、必要と認めるときは、受注者に対し図面又は詳細図面等を追加支給するものとする。

第108条 監督職員

- 1 発注者は、測量業務における監督職員を定め、受注者に通知するものとする。
- 2 監督職員は、契約図書に定められた事項の範囲内において、指示、承諾、協議等の職務を行うものとする。
- 3 契約書の規定に基づく監督職員の権限は、契約書第8条第2項に規定した事項である。
- 4 監督職員がその権限を行使するときは、原則として書面により行うものとする。ただし、緊急を要する場合、監督職員が受注者に対し口頭による指示等を行った場合には、受注者はその指示等に従うものとする。監督職員は、その指示等を行った後、後日書面で受注者にその内容を通知するものとする。

第109条 主任技術者

- 1 受注者は、測量業務における主任技術者を定め発注者に通知するものとする。
- 2 主任技術者は、契約図書等に基づき、測量業務に関する技術上の管理を行うものとする。
- 3 主任技術者は、測量法に基づく測量士の有資格者であり、かつ、高度な技術と十分な実務経験を有するもので日本語に堪能（日本語通訳が確保できれば可）でなければならない。
- 4 主任技術者は、監督職員が指示する関連のある測量業務等の受注者と十分に協議の上、相互に協力し、業務を実施しなければならない。

第110条 担当技術者

- 1 受注者は、業務の実施にあたって担当技術者を定める場合は、その氏名その他必要な事項を監督職員に提出するものとする。（主任技術者と兼務するものを除く）なお、担当技術者

が複数にわたる場合は3名までとする。ただし、受注者が設計共同体である場合には、構成員毎に3名までとする。

- 2 測量作業における担当技術者は、測量法に基づく測量士又は測量士補の有資格者でなければならない。
- 3 担当技術者は、設計図書等に基づき、適正に業務を実施しなければならない。

第111条 提出書類

- 1 受注者は、発注者が指定した様式により、契約締結後に関係書類を監督職員を経て、発注者に遅滞なく提出しなければならない。ただし、業務委託料に係る請求書、請求代金代理受領承諾書、遅延利息請求書、監督職員に関する措置請求に係る書類及びその他現場説明の際に指定した書類を除く。
 - 1-1 「発注者が指定した様式」とは、滋賀県土木交通部が定める別冊の「測量・設計業務等関係提出書類の様式」をいう。
 - 2 受注者が発注者に提出する書類で様式が定められていないものは、受注者において様式を定め、提出するものとする。ただし、発注者がその様式を指示した場合は、これに従わなければならない。
 - 3 受注者は、契約時又は変更時において、業務委託料が100万円以上の業務について、業務実績情報システム（テクリス）に基づき、受注・変更・完了時に業務実績情報として「登録のための確認のお願い」を作成し、書面により監督職員の確認を受けたうえ、受注時は契約後、土曜日、日曜日、祝日等、年末年始の閉庁日（以下、閉庁日という）を除き10日以内に、登録内容の変更時は変更があった日から、閉庁日を除き10日以内に、完了時は業務完了後、閉庁日を除き10日以内に、登録機関に登録申請しなければならない。なお、登録内容に訂正が必要な場合、テクリスに基づき、「訂正のための確認のお願い」を作成し、訂正があった日から10日以内に監督職員の確認を受けたうえ、登録機関に登録申請しなければならない。

また、登録機関に登録後、テクリスより「登録内容確認書」をダウンロードし、直ちに監督職員に提出しなければならない。

なお、変更時と完了時の間が、閉庁日を除き10日間に満たない場合は、変更時の提出を省略できるものとする。

- 3-1 建設工事等入札執行要領第17条のただし書きの規定に基づく基準に満たない価格で入札を行った者は、「低入札価格調査実施要領」に基づき、説明資料の作成・提出およびそれらの内容などについて説明を求められた場合は応じなければならない。

また、低入札価格調査対象となった場合、業務完了後、事前調査時の積算内訳書と実態が乖離していないか確認を行うため、受注者は、当該業務日報の写し、発注者の仕様書に対応した精算内訳書および再委託契約書・支払い状況の写しを提出しなければならない。

さらに、受注者は、業務完了報告書を発注者に提出するまでに受注者の負担において監督職員の承諾および立会を得て同等の能力を有する測量業者に主要な箇所（3人1班で測量業務費が1千万円以上は1日、1千万円未満は半日程度）の精度の確認（チェック測量、書類および現地測量）を受け、結果を監督職員に報告しなければならない。

- 3-2 受注者は、基準点測量、地形測量、路線測量、幅杭測量、水路測量、確定測量および用地測量においては、委託成果品のチェックリスト（以下「チェックリスト」という。）について、一次評定および二次評定を受注者で実施し、委託業務社内検査報告書により、成果品納入時に発注者に報告するものとする。

なお、当該業務内容が発注者の示すチェックリストにそぐわない場合、または発注者がチェックリストを示さない場合は、受注者は業務計画書と同時に業務内容に合ったチェックリ

ストを作成し、監督職員の承諾を得るものとする。

一次評定者は作業・業務の担当者とし、二次評定者は一次評定者以上の作業・業務を総括する主任技術者が行うものとする。

また、受注者は、成果品の品質確保のための方策や業務の節目ごとに監督職員に確認を受ける事項について、業務計画書に記載するものとする。

第112条 打合せ等

- 1 測量業務を適正かつ円滑に実施するため、主任技術者と監督職員は常に密接な連絡をとり、業務の実施方針及び条件等の疑義を正すものとし、その内容についてはその都度受注者が書面（打合せ記録簿）に記録し相互に確認しなければならない。

なお、連絡は積極的に電子メール等を活用し、電子メールで確認した内容については、必要に応じて書面（打合せ記録簿）を作成するものとする。

- 2 測量業務着手時及び設計図書で定める業務の区切りにおいて、主任技術者と監督職員は打合せを行うものとし、その結果について受注者が書面（打合せ記録簿）に記録し相互に確認しなければならない。

- 3 受注者は、支給材料について、その受払状況を登録した帳簿を備え付け、常にその残高を明らかにしておかなくてはならない。

また、受注者は、業務完了時（完了前であっても工程上支給品の精算が行えるものについてはその時点）には支給品精算書を監督職員に提出しなければならない。

- 4 主任技術者は、仕様書に定めのない事項について疑義が生じた場合は速やかに監督職員と協議するものとする。

4-1 業務着手時及び成果品納入時には、主任技術者が立会うものとする。

第113条 業務計画書

- 1 受注者は、契約締結後14日以内に業務計画書を作成し、監督職員に提出しなければならない。

- 2 業務計画書には、契約図書に基づき下記事項を記載するものとする。

- (1) 業務概要
- (2) 実施方針
- (3) 業務工程
- (4) 業務組織計画
- (5) 打合せ計画
- (6) 成果品の品質を確保するための計画
- (7) 成果品の内容、部数
- (8) 使用する主な図書及び基準
- (9) 連絡体制（緊急時含む）
- (10) 使用する主な機器
- (11) その他

- 3 受注者は、業務計画書の重要な内容を変更する場合には、理由を明確にしたうえで、その都度監督職員に変更業務計画書を提出しなければならない。

- 4 監督職員の指示した事項については、受注者はさらに詳細な業務計画書に係る資料を提出しなければならない。

第114条 資料等の貸与及び返却

- 1 監督職員は、設計図書に定める図書及びその他関係資料を、受注者に貸与するものとする。
- 2 受注者は、貸与された図書及び関係資料等の必要がなくなった場合はただちに監督職員に返却するものとする。
- 3 受注者は、貸与された図書及びその他関係資料を丁寧に扱い、損傷してはならない。万一、損傷した場合には、受注者の責任と費用負担において修復するものとする。
- 4 受注者は、設計図書に定める守秘義務が求められる資料については複製してはならない。

第115条 関係官公庁への手続き等

- 1 受注者は、測量業務の実施に当たっては、発注者が行う測量法に規定する公共測量に係る諸手続等、関係官公庁等への手続きの際に協力しなければならない。また、受注者は、測量業務を実施するため関係官公庁等に対する諸手続が必要な場合は、速やかに行うものとする。
- 2 受注者が、関係官公庁等から交渉を受けたときは、遅滞なくその旨を監督職員に報告し協議するものとする。

第116条 地元関係者との交渉等

- 1 契約書第13条に定める地元関係者への説明、交渉等は、発注者又は監督職員が行うものとするが、監督職員の指示がある場合は、受注者はこれに協力するものとする。これらの交渉に当たり、受注者は地元関係者に誠意をもって接しなければならない。
- 2 受注者は、測量業務の実施に当たっては、地元関係者からの質問、疑義に関する説明等を求められた場合は、監督職員の承諾を得てから行うものとし、地元関係者との間に紛争が生じないように努めなければならない。
- 3 受注者は、設計図書の定め、あるいは監督職員の指示により受注者が行うべき地元関係者への説明、交渉等を行う場合には、交渉等の内容を書面により随時、監督職員に報告し、指示があればそれに従うものとする。
- 4 受注者は、測量業務の実施中に発注者が地元協議等を行い、その結果を条件として業務を実施する場合には、設計図書に定めるところにより、地元協議等に立会するとともに、説明資料及び記録の作成を行うものとする。
- 5 受注者は、前項の地元協議により、既に作成した成果の内容を変更する必要を生じた場合には、指示に基づいて、変更するものとする。

なお、変更に要する期間及び経費は、発注者と協議のうえ定めるものとする。

第117条 土地への立入り等

- 1 受注者は、屋外で行う測量業務を実施するため国有地、公有地又は私有地に立入る場合は、契約書第14条の定めに従って監督職員及び関係者と十分な協調を保ち測量業務が円滑に進捗するように努めなければならない。なお、やむを得ない理由により現地への立入りが不可能となった場合には、ただちに監督職員に報告し指示を受けなければならない。
- 2 受注者は、測量業務実施のため植物伐採、かき、さく等の除去又は土地もしくは工作物を一時使用する時は、あらかじめ監督職員に報告するものとし、報告を受けた監督職員は当該土地所有者及び占有者の許可を得るものとする。

なお、第三者の土地への立入りについて、当該土地所有者及び占有者の許可は、発注者が得るものとするが、監督職員の指示がある場合には受注者はこれに協力しなければならない。

- 3 受注者は、前項の場合において生じた損失のため必要となる経費の負担については、設計図書に示す外は監督職員と協議により定めるものとする。

4 受注者は、第三者の土地への立入りに当たっては、あらかじめ身分証明書交付願を発注者に提出し身分証明書の交付を受け、現地立入りに際しては、これを常に携帯しなければならない。

なお、受注者は、立入り作業完了後10日以内に身分証明書を発注者に返却しなければならない。

4-1 受注者は、測量業務を実施する場合、作業班の内1人は必ず自己の身分証明書を携帯して業務にあたるものとする。

4-2 身分証明書は、土地等の所有者、その他関係人等からの請求があったときは、受注者はこれを提示するものとする。

4-3 身分証明書の内容については委託契約に基づく業務を行うものであることの証明とし、別に定める身分証明書に基づき、発注者が交付するものとする。

4-4 身分証明書の発行対象者は原則として、主任技術者とする。ただし作業班の編成等に関連して別途必要となる場合は、受注者は、契約後速やかに、その適任者を発注者に届け出て交付を受けるものとする。

4-5 強制立入り等で関係法令に基づく身分証明書については別途とする。

第118条 成果品の提出

1 受注者は、測量業務が完了したときは、設計図書に示す成果品を業務完了報告書とともに提出し、検査を受けるものとする。

2 受注者は、設計図書に定めがある場合、又は監督職員の指示する場合は履行期間途中においても、成果品の部分引渡しを行うものとする。

3 受注者は、成果品において使用する計量単位は、国際単位系（SI）を使用するものとする。

3-1 受注者は、国土交通省の定める「土木設計業務等の電子納品要領（案）」及び「測量成果電子納品要領（案）」（以下、「要領」という）に基づいて作成した電子データを電子媒体（CD-R）で正、副の2部提出する。

「要領」で特に記載のない項目については、監督職員と協議のうえ、決定するものとする。

受注者は、電子納品の運用にあたって、「滋賀県電子納品運用ガイドライン(案)[委託業務編]」を適用し、国土交通省の定める「電子納品運用ガイドライン(案)【測量編】」、及び「CAD製図基準に関する運用ガイドライン(案)」を参考にするものとする。

受注者は、成果品の提出の際に、電子納品チェックシステムによるチェックを行い、エラーがないことを確認した後、ウィルス対策を実施したうえで電子媒体を提出すること。

3-2 受注者は、使用する測量機器について、「規程」に定める検定に関する技術を有する第三者機関の検定を受けたものであることとし、同機関の発行する検定証明書を成果品に添付して提出するものとする。

第119条 関係法令及び条例の遵守

受注者は、測量業務の実施に当たっては、関連する関係諸法令及び条例等を遵守しなければならない。

第120条 検査

1 受注者は、契約書第30条第1項の規定に基づき、業務完了報告書を発注者に提出する際には、契約図書により義務付けられた資料の整備がすべて完了し、監督職員に提出していただなければならない。

2 発注者は、測量業務の検査に先立って、受注者に対して検査日を通知するものとする。こ

の場合において受注者は、検査に必要な書類及び資料等を整備するとともに、屋外で行う検査においては、必要な人員及び機材を準備し、提供しなければならない。この場合、検査に要する費用は受注者の負担とする。

3 検査職員は、監督職員及び主任技術者の立会の上、次の各号に掲げる検査を行うものとする。

- (1) 測量業務成果品の検査
- (2) 測量業務管理状況の検査

検査職員は、測量業務の状況について、書類、記録及び写真等により検査を行う。

なお、受注者は、電子納品の検査時の対応については「電子納品運用ガイドライン（案）【測量編】」を参考にするものとする。

第121条 修補

- 1 受注者は、修補は速やかに行わなければならない。
- 2 検査職員は、修補の必要があると認めた場合には、受注者に対して期限を定めて修補を指示することができるものとする。
- 3 検査職員が修補の指示をした場合において、修補の完了の確認は検査職員の指示に従うものとする。
- 4 検査職員が指示した期間内に修補が完了しなかった場合には、発注者は契約書第30条第2項の規定に基づき検査の結果を受注者に通知するものとする。

第122条 条件変更等

- 1 監督職員が、受注者に対して測量業務内容の変更又は設計図書の訂正（以下「測量業務の変更」という。）の指示を行う場合は、指示書によるものとする。
- 2 受注者は、設計図書で明示されていない履行条件について予期できない特別な状態が生じた場合、直ちに書面をもってその旨を監督職員に報告し、その確認を求めなければならない。なお、「予期することができない特別な状態」とは以下のものをいう。
 - (1) 第117条第1項に定める現地への立入りが不可能となった場合。
 - (2) 天災その他の不可抗力による損害。
 - (3) その他、発注者と受注者が協議し当該規定に適合すると判断した場合。

第123条 契約変更

- 1 発注者は、次の各号に掲げる場合において、測量業務の契約の変更を行うものとする。
 - (1) 測量業務内容の変更により業務委託料に変更を生じる場合
 - (2) 履行期間の変更を行う場合
 - (3) 監督職員と受注者が協議し、測量業務施行上必要があると認められる場合
 - (4) 契約書第29条の規定に基づき業務委託料の変更に代える設計図書の変更を行う場合
- 2 発注者は、前項の場合において、変更する契約図書を次の各号に基づき作成するものとする。
 - (1) 第122条の規定に基づき監督職員が受注者に指示した事項
 - (2) 測量業務の一時中止に伴う増加費用及び履行期間の変更等決定済の事項
 - (3) その他発注者又は監督職員と受注者との協議で決定された事項

第124条 履行期間の変更

- 1 発注者は、受注者に対して測量業務の変更の指示を行う場合において履行期間変更協議の

対象であるか否かを合わせて事前に通知しなければならない。

- 2 発注者は、履行期間変更協議の対象であると確認された事項及び測量業務の一時中止を指示した事項であっても、残履行期間及び残業務量等から履行期間の変更が必要でないと判断した場合には、履行期間変更を行わない旨の協議に代えることができるものとする。
- 3 受注者は、契約書第21条の規定に基づき、履行期間の延長が必要と判断した場合には、履行期間の延長理由、必要とする延長日数の算定根拠、変更工程表その他必要な資料を発注者に提出しなければならない。
- 4 契約書第22条に基づき、発注者の請求により履行期間を短縮した場合には、受注者は、速やかに業務工程表を修正し提出しなければならない。

第125条 一時中止

- 1 契約書第19条第1項の規定により、次の各号に該当する場合において、発注者は受注者に書面をもって通知し、必要と認める期間、測量業務の全部又は一部を一時中止させることができるものとする。

なお、暴風、豪雨、洪水、高潮、地震、地すべり、落盤、火災、騒乱、暴動その他自然的又は人為的な事象（以下「天災等」という。）による測量業務の中断については、第133条臨機の措置により、受注者は適切に対応しなければならない。

 - (1) 第三者の土地への立入り許可が得られない場合
 - (2) 関連する他の業務の進捗が遅れたため、測量業務等の続行を不相当と認めた場合
 - (3) 環境問題等の発生により測量業務の続行が不相当又は不可能となった場合
 - (4) 天災等により測量業務の対象箇所の状態が変動した場合
 - (5) 第三者及びその財産、受注者、使用人等並びに監督職員の安全確保のため必要があると認めた場合
 - (6) 前各号に掲げるものの他、発注者が必要と認めた場合
- 2 発注者は、受注者が契約図書に違反し、又は監督職員の指示に従わない場合等、監督職員が必要と認めた場合には測量業務の全部又は一部の一時中止を命ずることができるものとする。
- 3 前2項の場合において、受注者は測量業務の現場の保全については監督職員の指示に従わなければならない。

第126条 発注者の賠償責任

- 1 発注者は、以下の各号に該当する場合、損害の賠償を行わなければならない。
 - (1) 契約書第26条に規定する一般的損害、契約書第27条に規定する第三者に及ぼした損害について、発注者の責に帰すべき損害とされた場合
 - (2) 発注者が契約に違反し、その違反により契約の履行が不可能となった場合

第127条 受注者の賠償責任

- 1 受注者は、以下の各号に該当する場合、損害の賠償を行わなければならない。
 - (1) 契約書第26条に規定する一般的損害、契約書第27条に規定する第三者に及ぼした損害について、受注者の責に帰すべき損害とされた場合
 - (2) 契約書第39条に規定する瑕疵責任にかかる損害
 - (3) 受注者の責により損害が生じた場合

第128条 部分使用

- 1 発注者は、次の各号に掲げる場合において、契約書第32条の規定に基づき、受注者に対して部分使用を請求することができるものとする。
 - (1) 別途測量業務等の使用に供する必要がある場合
 - (2) その他特に必要と認められた場合
- 2 受注者は、部分使用に同意した場合は、部分使用同意書を発注者に提出するものとする。

第129条 再委託

- 1 契約書第6条第1項に規定する「主たる部分」とは次の各号に掲げるものをいい、受注者はこれを再委託することはできない。
 - (1) 測量業務における総合的企画、業務遂行管理及び技術的判断等
- 2 受注者は、コピー、ワープロ、印刷、製本、トレース、資料整理などの簡易な業務の再委託にあたっては、発注者の承認を必要としない。
- 3 受注者は、第1項及び第2項に規定する業務以外の再委託にあたっては、発注者の承諾を得なければならない。
- 4 受注者は、測量業務を再委託に付する場合、書面により協力者との契約関係を明確にしておくとともに、協力者に対し適切な指導、管理のもとに測量業務を実施しなければならない。
なお、協力者は、滋賀県の入札参加有資格者である場合は、入札参加停止期間中であってはならない。

第130条 成果品の使用等

- 1 受注者は、契約書第5条第5項の定めに従い、発注者の承諾を得て単独で又は他の者と共同で、成果品を発表することができる。
- 2 受注者は、著作権、特許権その他第三者の権利の対象となっている測量方法等の使用に関し、設計図書に明示がなく、その費用負担を契約書第7条に基づき発注者に求める場合には、第三者と補償条件の交渉を行う前に発注者の承諾を受けなければならない。

第131条 守秘義務

- 1 受注者は、契約書第1条第5項の規定により、業務の実施過程で知り得た秘密を第三者に漏らしてはならない。
- 2 受注者は、当該業務の結果（業務処理の過程において得られた記録等を含む。）を他人に閲覧させ、複写させ、又は譲渡してはならない。ただし、あらかじめ発注者の書面による承諾を得たときはこの限りではない。
- 3 受注者は、本業務に関して発注者から貸与された情報その他知り得た情報を第113条に示す業務計画書の業務組織計画に記載される者以外には秘密とし、また、当該業務の遂行以外の目的に使用してはならない。
- 4 受注者は、当該業務に関して発注者から貸与された情報、その他知り得た情報を当該業務の終了後においても他者に漏らしてはならない。
- 5 取り扱う情報は、アクセス制限、パスワード管理等により適切に管理するとともに、当該業務のみに使用し、他の目的には使用しないこと。また、発注者の許可なく複製・転送等しないこと。
- 6 受注者は、当該業務完了時に、業務の実施に必要な貸与資料（書面、電子媒体）について、発注者への返却若しくは消去又は破棄を確実にを行うこと。
- 7 受注者は、当該業務の遂行において貸与された発注者の情報の外部への漏洩若しくは目的外利用が認められ又そのおそれがある場合には、これを速やかに発注者に報告するものとする。

る。

第132条 安全等の確保

- 1 受注者は、屋外で行う測量業務の実施に際しては、測量業務関係者だけでなく、付近住民、通行者、通行車両等の第三者の安全確保のため次の各号に掲げる事項を遵守しなければならない。
 - (1) 受注者は「土木工事安全施工技術指針」（国土交通省大臣官房技術審議官通達平成21年3月31日）を参考にして常に測量の安全に留意し現場管理を行い災害の防止を図らなければならない。
 - (2) 受注者は、測量業務現場に別途測量業務又は工事等が行われる場合は相互協調して業務を遂行しなければならない。
 - (3) 受注者は、測量業務実施中施設等の管理者の許可なくして、流水及び水陸交通の妨害、公衆の迷惑となるような行為、作業をしてはならない。
- 2 受注者は、設計図書に定めがある場合には所轄警察署、道路管理者、鉄道事業者、河川管理者、労働基準監督署等の関係者及び関係機関と緊密な連絡を取り測量業務実施中の安全を確保しなければならない。
- 3 受注者は、屋外で行う測量業務の実施に当たり、事故等が発生しないよう使用人等に安全教育の徹底を図り、指導、監督に努めなければならない。
- 4 受注者は、屋外で行う測量業務の実施にあたっては安全の確保に努めるとともに、労働安全衛生法等関係法令に基づく措置を講じておくものとする。
- 5 受注者は、屋外で行う測量業務の実施にあたり、災害予防のため、次の各号に掲げる事項を厳守しなければならない。
 - (1) 受注者は、建設工事公衆災害防止対策要綱（建設省事務次官通達平成5年1月12日）を遵守して災害の防止に努めなければならない。
 - (2) 屋外で行う測量業務に伴い伐採した立木等を野焼きしてはならない。なお、処分する場合は関係法令を遵守するとともに、関係官公署の指導に従い必要な措置を講じなければならない。
 - (3) 受注者は、喫煙等の場所を指定し、指定場所以外での火気の使用を禁止しなければならない。
 - (4) 受注者は、ガソリン、塗料等の可燃物を使用する必要がある場合には、周辺に火気の使用を禁止する旨の標示を行い、周辺の整理に努めなければならない。
 - (5) 受注者は、測量業務現場に関係者以外の立入りを禁止する場合は、仮囲い、ロープ等により囲うとともに立入り禁止の標示をしなければならない。
- 6 受注者は、爆発物等の危険物を使用する必要がある場合には、関係法令を遵守するとともに、関係官公署の指導に従い、爆発等の防止の措置を講じなければならない。
- 7 受注者は、屋外で行う測量業務の実施にあたっては豪雨、豪雪、出水、地震、落雷等の自然災害に対して、常に被害を最小限に食い止めるための防災体制を確立しておかなければならない。災害発生時においては第三者及び使用人等の安全確保に努めなければならない。
- 8 受注者は、屋外で行う測量業務実施中に事故等が発生した場合は、直ちに監督職員に連絡するとともに、監督職員が指示する様式により事故報告書を速やかに監督職員に提出し、監督職員から指示がある場合にはその指示に従わなければならない。
- 8-1 受注者は、測量業務期間中現道上で交通危害の恐れがある場合は、有能な保安要員、保安施設を配置し、現道交通の安全確保に努めなければならない。
- 9 琵琶湖上における作業を伴う場合には、土木工事安全施工技術指針（国土交通大臣官房技

術審議官通達、平成21年4月20日)「第2章 安全措置一般」 「第17章河川及び海岸工事」に基づき、湖上作業の安全確保に特に留意すること。

第133条 臨機の措置

- 1 受注者は、災害防止等のため必要があると認めるときは、臨機の措置をとらなければならない。また、受注者は、措置をとった場合には、その内容を監督職員に報告しなければならない。
- 2 監督職員は、天災等に伴い、成果品の品質又は工程に関して、業務管理上重大な影響を及ぼし、又は多額な費用が必要と認められるときは、受注者に対して臨機の措置をとることを請求することができるものとする。

第134条 履行報告

受注者は、契約書第11条の規定に基づき、履行報告書を作成し、監督職員に提出しなければならない。

第135条 屋外で作業を行う時期及び時間の変更

- 1 受注者は、設計図書に屋外で作業を行う期日及び時間が定められている場合でその時間を変更する必要がある場合は、あらかじめ監督職員と協議するものとする。
- 2 受注者は、設計図書に屋外で作業を行う期日及び時間が定められていない場合で、閉庁日又は夜間に作業を行う場合は、事前に理由を付した書面によって監督職員に提出しなければならない。

第136条 行政情報流出防止対策の強化

- 1 受注者は、本業務の履行に関する全ての行政情報について適切な流出防止対策をとらなければならない。
- 2 受注者は、以下の業務における行政情報流出防止対策の基本的事項を遵守しなければならない。

(関係法令等の遵守)

行政情報の取り扱いについては、関係法令を遵守するほか、本規定及び発注者の指示する事項を遵守するものとする。

(行政情報の目的外使用の禁止)

受注者は、発注者の許可無く本業務の履行に関して取り扱う行政情報を本業務の目的以外に使用してはならない。

(社員等に対する指導)

- 1) 受注者は、受注者の社員、短時間特別社員、特別臨時作業員、臨時雇い、嘱託及び派遣労働者並びに取締役、相談役及び顧問、その他全ての従業員（以下「社員等」という。）に対し行政情報の流出防止対策について、周知徹底を図るものとする。
- 2) 受注者は、社員等の退職後においても行政情報の流出防止対策を徹底させるものとする。
- 3) 受注者は、発注者が再委託を認めた業務について再委託をする場合には、再委託先業者に対し本規定に準じた行政情報の流出防止対策に関する確認・指導を行うこと。

(契約終了時等における行政情報の返却)

受注者は、本業務の履行に関し発注者から提供を受けた行政情報（発注者の許可を

得て複製した行政情報を含む。以下同じ。)については、本業務の実施完了後又は本業務の実施途中において発注者から返還を求められた場合、速やかに直接発注者に返却するものとする。本業務の実施において付加、変更、作成した行政情報についても同様とする。

(電子情報の管理体制の確保)

- 1) 受注者は、電子情報を適正に管理し、かつ、責務を負う者(以下「情報管理責任者」という。)を選任及び配置するものとする。
- 2) 受注者は次の事項に関する電子情報の管理体制を確保しなければならない。
 - イ 本業務で使用するパソコン等のハード及びソフトに関するセキュリティ対策
 - ロ 電子情報の保存等に関するセキュリティ対策
 - ハ 電子情報を移送する際のセキュリティ対策

(電子情報の取り扱いに関するセキュリティの確保)

受注者は、本業務の実施に際し、情報流出の原因につながる以下の行為をしてはならない。

- イ 情報管理責任者が使用することを認めたパソコン以外の使用
- ロ セキュリティ対策の施されていないパソコンの使用
- ハ セキュリティ対策を施さない形式での重要情報の保存
- ニ セキュリティ機能のない電磁的記録媒体を使用した重要情報の移送
- ホ 情報管理責任者の許可を得ない重要情報の移送

(事故の発生時の措置)

- 1) 受注者は、本業務の履行に関して取り扱う行政情報について何らかの事由により情報流出事故にあった場合には、速やかに発注者に届け出るものとする。
- 2) この場合において、速やかに、事故の原因を明確にし、セキュリティ上の補完措置をとり、事故の再発防止の措置を講ずるものとする。
- 3) 発注者は、受注者の行政情報の管理体制等について、必要に応じ、報告を求め、検査確認を行う場合がある。

第137条 滋賀県の発注する建設工事等における暴力団員等による不当介入の排除について(「不当介入に関する通報制度」の徹底について)

- 1) 請負者(請負人または受注者)は、暴力団員等(暴力団の構成員および暴力団関係者、その他県発注工事等に対して不当介入をしようとするすべての者をいう。)による不当介入(不当な要求または業務の妨害)を受けた場合は、断固としてこれを拒否するとともに、不当介入があった時点で速やかに警察に通報を行うとともに、捜査上必要な協力を行うものとする。
- 2) 請負者は、前項により通報を行った場合には、速やかにその内容を記載した通報書により所轄警察署に届け出るとともに、監督職員に報告するものとする。また、請負者は、以上のことについて、下請負人(再委託の協力者を含む)に対して、十分に指導を行うものとする。
- 3) 請負者は、暴力団員等による不当介入を受けたことが明らかになり、工程等に被害が生じた場合は、監督職員と協議するものとする。

第2章 用地測量

第201条 目的

用地測量は、土地及び境界等について調査し、用地取得等に必要な資料及び図面を作成することを目的とする。

第202条 測量の基準

用地測量の基準は、「規程」及び「不動産表示登記事務取扱基準」（大津地方法務局）によるほかは監督職員の指示によるものとする。

第203条 地図の転写及び編集

- 1 工事計画平面図に基づき必要があると認められる範囲内の土地（以下「当該土地」という。）に関する地図を転写する。
 - (1) 転写した図面には、地図の着色に従って着色する。
 - (2) 転写した図面には、方位、市町村名、大字名、字名および地番を記入する。
 - (3) 転写した図面には、隣接字名を記入する。
 - (4) 転写した図面には、管轄登記所名、転写年月日および転写を行った者の氏名を記入する。
- 2 前項の転写した地図各葉を複写し、連続させた地図を作成する。
- 3 前項の連続させた地図には、地目、所有権登記名義人および工事計画平面図等に基づき取得等の計画線を朱書きで記入する。

第204条 土地の登記記録の調査

- 1 当該土地について、土地の登記記録または実施調査等により次の各号に掲げる事項を調査する。
 - (1) 土地の所在および地番ならびに当該地番に係る最終支号。
 - (2) 地目、地積および異動経過事項。
 - (3) 土地の所有権登記名義人の住所および氏名（法人にあたっては主たる事務所の所在地および名称）ならびに登記年月日および登記原因。
 - (4) 共有地については、共有者の持分。
 - (5) 土地に関して地上権、貸借権、抵当権、質権等所有権以外の権利が設定されているときは、その種類、内容（地役権にあたっては地役権図面を転写）、権利の始期および存続期間ならびに権利者の住所、氏名（法人にあたっては主たる事務所の所在地および名称）。
 - (6) 仮登記または予告登記等があるときは、その種類、内容および権利者の住所、氏名（法人にあたっては主たる事務所の所在地および名称）。
 - (7) 仮処分、仮差押、買戻特約、その他土地の登記記録に記載されている事項で必要と認められる事項。
 - (8) その他必要と認められる事項。
- 2 前項の調査を行った場合において、次の各号に掲げる事項に該当するときは、土地の登記記録謄本の交付を管轄登記所に申請する。
 - (1) 共有地であるとき。
 - (2) 所有権以外の権利の設定のあるとき。
 - (3) 仮登記および予告登記等があるとき。

- (4) その他必要と認められるとき。

第205条 地積測量図の転写

当該土地および隣接地について、所轄登記所に地積測量図があるときは、次の各号に掲げる方法により、当該地積測量図を転写する。

- (1) 土地の測量図、方位および縮尺等を正確に転写する。
- (2) 三斜、辺長および計算数値等を正確に転写する。
- (3) 図面作成者名、申請者名および製作年月日を転写する。

第206条 法人登記簿等の調査

当該土地に関する各種登記名義人（法人）について、法人登記簿または商業登記簿により、次の各号に掲げる事項を調査する。

- (1) 法人の名称および主たる事務所の所在地。
- (2) 法人を代表する者の住所、氏名。
- (3) その他必要と認められる事項。

第207条 境界確認

- 1 監督職員と協義のうえ、立会依頼通知書を作成する。
- 2 監督職員および関係人立会のもとに所有者、権利者、地番および地目ごとに公図、地積測量図、官民境界確定協議書、土地の登記記録等をもとに、境界の調査を行い、その境界杭を打設する。ただし、既に明確な境界標等が設置してあり、打設不要と認める箇所についてはこの限りではない。
- 3 関係人の立会を得たときは、立会証明書を作成し、確認を行った者の署名および押印またはサインを求める。
- 4 現地が公図や地積測量図と合致しない場合は、その事由等を明確に把握し、是正処置を要する旨関係人に説明し、証明資料提出等の協力を求める。
なお、事前に監督職員の指示を得ること。
関係人とは、次の各号に掲げる者をいう。
 - (1) 当該筆の所有者。
 - (2) 当該筆に隣接する筆の所有者。
(線的および点的な隣接のどちらも含む。)
 - (3) 当該筆に里道、水路が隣接する場合、その管理者ならびに地元の自治会長（区長）および古老等地元精通者。
- 5 測量面積が大きい場合、または里道、水路が多く立会に時間を要する場合は、地元役員、監督職員と協義のうえ、事前に現地立会を行い官民境界杭を仮打ちし、個人所有者立会時に確定する。
- 6 受注者は、発注者の指定する筆界確認書に当該土地を調査、測量した者の実印（印鑑証明書付き）を押印すること。（業務完了後についても適用する。）

第208条 土地の測量

- 1 用地幅杭が設置されていないときは、監督職員の指示に従い、用地幅杭を設置する。
- 2 用地幅杭ならびに境界杭および境界線等を確認し、各筆ごとに測量する。
- 3 縮尺は原則として次のとおりとする。
市街地地域 250分の1

村落・農耕地域等 500分の1

- 4 土地の筆界に境界標（永続性のある石杭または金属標等）があるときは、これを測量する。
- 5 当該土地の適宜の筆界点と近傍の恒久的地物との距離、角度の位置関係を測量する。
「近傍の恒久的地物」とは、おおむね100m以内に存在し、土地の筆界を現地において特定する場合に基礎となるものであって、次のものをいう。
 - (1) 基本測量または公共測量によって設置された三角点、多角点（図根点を含む。）または水準点。
 - (2) 公共用地または私有地に存在する境界標。
 - (3) 材質が鉄、石または鉄筋コンクリートのように堅固にして設置状態に永続性のある構築物。
 - (4) 上記恒久的地物がない場合は、民々または官民境界にプラスチック杭（内部が空洞でないもの）を設置して、恒久的地物とする。
- 6 当該土地の筆界上の屈曲点を実測する。
- 7 測点杭位置を測量する。
- 8 1筆の土地が取得計画線によって分割になる場合、残筆地も測量する。
- 9 1筆の土地の一部に他の部分と異なる現況地目の土地があるとき、または1筆の土地の一部に他の部分と異なる権利が設定されているときは、それぞれの境界線を測量する。
- 10 受注者は、用地実測図作図範囲に基本三角点等（街区基準点を含む）がある場合、その位置および座標値を当該図面に表示するものとする。
なお、受注者は、当該基本三角点等を引照点として優先的に設定するものとする。

第209条 面積計算

- 1 地積は、各筆ごとに数値三斜法または座標法により求める。
- 2 座標値等の計算における結果の表示単位等は、原則として次表のとおりとする。
計算は、計算機が備える全桁数を用いて行い、座標値および方向角は規定する表示桁数の次の桁において四捨五入とし、距離および面積は表示桁数の次の桁以下を切り捨てる。

区 分	方向角	距 離	座標値	面 積
単 位	秒	m	m	m ²
位	1	0.001	0.001	0.000001

- 3 1筆の土地が3筆以上に分割になるものについては、残筆地の1分筆地を除いた全ての分筆地について面積計算する。
- 4 1筆の土地が2筆に分割になり、そのうち取得予定の筆の面積が台帳面積を超える場合は、残筆地についても面積計算する。
- 5 1筆全てが取得予定となるものについても面積計算する。
- 6 残地面積が田地300m²、畑地・宅地は200m²以下になる場合は、残筆地についても面積計算する。
- 7 取得予定区域の中に里道、水路が含まれる場合、その予定区域内のみの里道、水路を小字ごとに面積計算する。
- 8 1筆の土地の一部に他の部分と異なる現況地目の土地があるとき、または1筆の土地に他の部分と異なる権利が設定されているときは、それぞれの面積計算をする。
- 9 用地の丈量について面積の大なる筆について図示できないときは、別に所在図を作成する。
また、丈量面積が大なることによって分筆の登記申請に用いる1筆面積図の枠内に図示できないと判断するときは、分割による図示が可能となる用地実測図を作成する。

- 10 土地の面積計算を終了したときは、各筆の土地所有者または所有権以外の権利者ごとの現況地目および面積を土地調査表に記入する。
- 11 河川用地測量で廃川敷となる用地も官民立会を行い面積計算する。
- 12 廃川敷官民境界杭を設置する。
(杭はプラスチック杭とし、発注者より支給する。)

第210条 用地実測図の作成

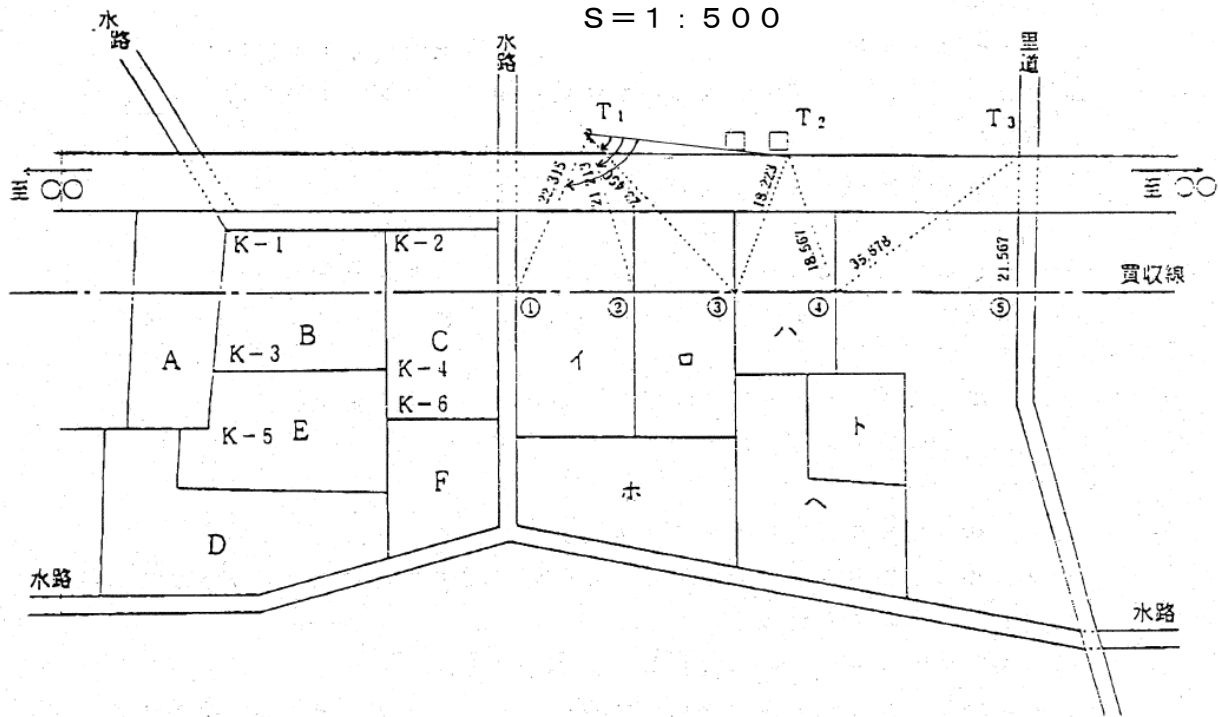
- 1 土地の測量および面積計算の結果に基づき、用地実測図を作成する。
- 2 用地実測図は、墨を用い、0.2mm以下の細線で鮮明に作製する。
- 3 土地の筆界に境界標があるときは、これを用地実測図に記載する。この場合、境界標の存する筆界点に符号を付し、適宜の箇所にその符号および境界標の種類を記載するなどの方法によって表示する。(参考図1)
- 4 筆界点と近傍の恒久的地物との距離、角度との位置関係を記載する。この場合恒久的地物の存する地点に符号を付し、適宜の箇所にその符号および恒久的地物の種類を記載するなどの方法で表示する。(参考図2)
なお、用地実測図に記載することが困難な場合は、別図または座標計算書(復元計算明細書)を別途作成する。
- 5 分筆する土地および残地の実測辺長を記載する。
なお、隣接地の立会が得られない場合は残筆地辺長は記入しない。
- 6 測点杭位置を記載する。
- 7 用地実測図には、市町村名、大字名、字名、地番、方位、縮尺、地積、求積の方法、台帳地目および現況地目等ならびに製作年月日、作製者の住所および氏名を記載する。(会社名および個人名)

第211条 成果品

成果品の提出について、受注者は第1章総則及び規程によるほか、以下によることとする。

- (1) 土地調書のデータについては、別途定める「滋賀県公共工事総合システム・用地管理入力データ仕様」に基づきデータを作成し、監督職員の確認を受けた後にフロッピーディスクに記録し、監督職員に提出しなければならない。
ただし、データをデジタル形式で準備できない場合にあつてはこの限りでない。

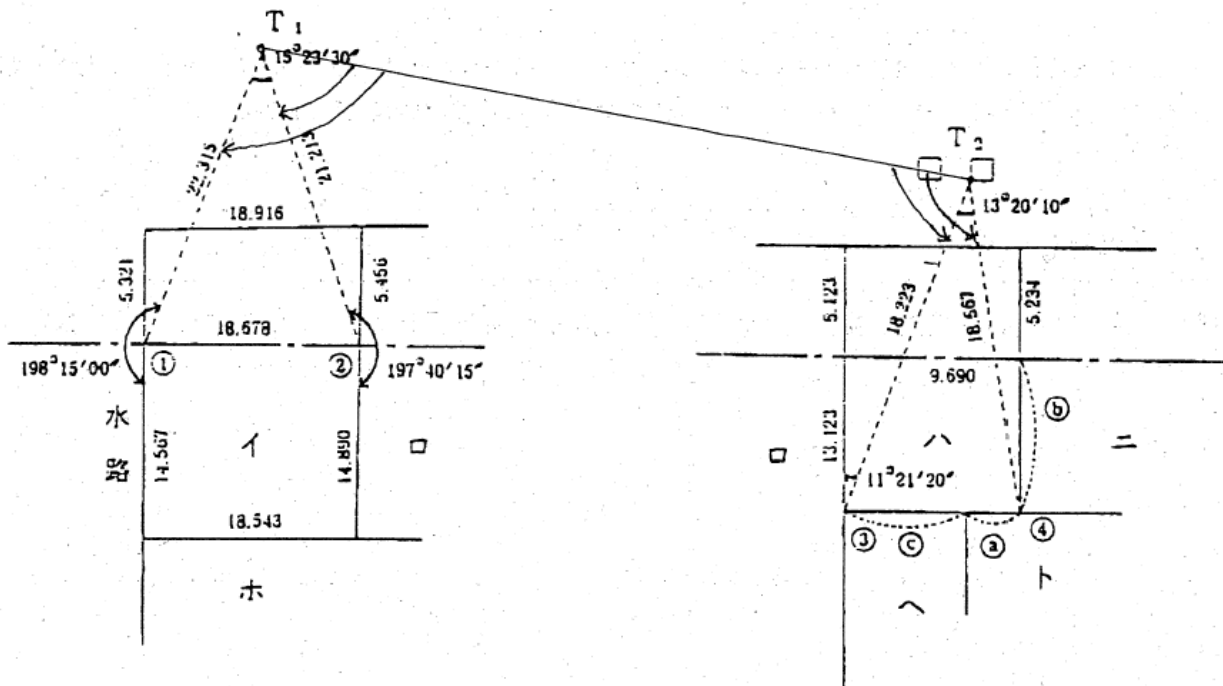
〇〇〇〇線 用地実測図



参考図1

- 1 Bの場合は、A、E、C及び水路(市町)の境界確認が必要。
- 2 Bの場合で、BとEが同一人の場合は、A、D、C、F及び水路の境界確認が必要。
- 3 境界標

K-1	側溝
K-2	側溝
K-3	コンクリート杭
K-4	コンクリート杭
K-5	プラスチック杭
K-6	石杭



トの立会が得られない場合
 ①. ②. ③. の辺長は記入しない。

凡 例

	X	Y	備 考
T ₁	○○○.○○○	○○.○○○	電柱 (長浜-1) ○
T ₂	○○○.○○○	○○.○○○	門柱 □
T ₃	"	"	コンクリート柱 (十字の中心) 田
T ₄	"	"	水路 ≪
T ₅	"	"	

参考図2

測量報告書の作成

- 1 共通仕様書および規程に示す成果を報告書としてとりまとめ、別図を標準として、表紙および背表紙に測量業務等の表題を金文字で印刷するものとする。なお、図面は図面袋に収納し同綴するものとする。
- 2 箱詰めする場合は、製本した報告書と図面を同梱し、別図を標準として、箱前面および隣接側面に測量業務等の表題を金文字で印刷するものとする。
- 3 報告書の製本は、A-4版を標準とする。また、再生紙（古紙配合率70%以上）を使用するとともに、両面コピーとする。（とじしろに注意すること。）
- 4 報告書表紙の次ページに、受注者の連絡先（所在地、電話番号）及び主任技術者、担当技術者の氏名を記載するものとする。
- 5 原図は図面筒（紙製：9.5cm角×長さ90cm程度）に収納することとし、複数になる場合は図面筒に全本数を分母とした分数を明記する。
（例：1/3、2/3、3/3）
- 6 図面袋又は箱の裏面には、図面の一覧を次の様式により記入又は貼付する。

（例）

業務の名称	平成〇〇年度 第〇〇号 〇〇線道路改築測量委託	
図面名	図面番号	葉数
位置図	1	1
平面図	2	1
縦断図	3	1
横断図	4～10	7
基準点網図	11	1
線形図	12	1
〇〇図	13	1
〇〇図	14	1
〇〇図	15	1

背表紙
(箱隣接側面)

表紙
(箱前面)

平成〇〇年度 第〇〇号
〇〇線
道路改築測量委託 報告書
平成〇〇年〇月
滋賀県〇〇土木事務所
〇〇コンサルタンツ(株)

大
大
中
中
中
小
小

平成〇〇年度 第〇〇号
〇〇線
道路改築測量委託
(契約名称とする。)
報告書
平成〇〇年〇月
滋賀県〇〇土木事務所
〇〇コンサルタンツ(株)

↑
字の大きさ

2 地質・土質調査業務共通仕様書（案）

地質・土質調査業務共通仕様書（案）

目 次

第1章 総則	I-2-5
第101条 適用	I-2-5
第102条 用語の定義	I-2-5
第103条 受注者の義務	I-2-7
第104条 業務の着手	I-2-7
第105条 調査地点の確認	I-2-7
第106条 設計図書の支給及び点検	I-2-7
第107条 監督職員	I-2-7
第108条 主任技術者	I-2-7
第109条 担当技術者	I-2-8
第110条 提出書類	I-2-8
第111条 打合せ等	I-2-9
第112条 業務計画書	I-2-9
第113条 資料等の貸与及び返却	I-2-10
第114条 関係官公庁への手続き等	I-2-10
第115条 地元関係者との交渉等	I-2-10
第116条 土地への立入り等	I-2-10
第117条 成果品の提出	I-2-11
第118条 関係法令及び条例の遵守	I-2-11
第119条 検査	I-2-11
第120条 修補	I-2-12
第121条 条件変更等	I-2-12
第122条 契約変更	I-2-12
第123条 履行期間の変更	I-2-12
第124条 一時中止	I-2-13
第125条 発注者の賠償責任	I-2-13
第126条 受注者の賠償責任	I-2-13
第127条 部分使用	I-2-14
第128条 再委託	I-2-14
第129条 成果品の使用等	I-2-14
第130条 守秘義務	I-2-14
第131条 安全等の確保	I-2-15
第132条 臨機の措置	I-2-16
第133条 履行報告	I-2-16
第134条 屋外で作業を行う時期及び時間の変更	I-2-16
第135条 行政情報流出防止対策の強化	I-2-16
第136条 滋賀県の発注する建設工事等における暴力団員等による 不当介入の排除について	I-2-17
第2章 機械ボーリング	I-2-19

第201条	目的	I-2-19
第202条	土質の分類	I-2-19
第203条	調査等	I-2-19
第204条	成果品	I-2-20
第3章	サンプリング	I-2-21
第301条	目的	I-2-21
第302条	採取方法	I-2-21
第303条	試料の取扱い	I-2-21
第304条	成果品	I-2-21
第4章	サウンディング	I-2-22
第1節	標準貫入試験	I-2-22
第401条	目的	I-2-22
第402条	試験等	I-2-22
第403条	成果品	I-2-22
第2節	スウェーデン式サウンディング試験	I-2-22
第404条	目的	I-2-22
第405条	試験等	I-2-22
第406条	成果品	I-2-22
第3節	オランダ式二重管コーン貫入試験	I-2-23
第407条	目的	I-2-23
第408条	試験等	I-2-23
第409条	成果品	I-2-23
第4節	ポータブルコーン貫入試験	I-2-23
第410条	目的	I-2-23
第411条	試験等	I-2-23
第412条	成果品	I-2-23
第5章	原位置試験	I-2-24
第1節	孔内水平載荷試験	I-2-24
第501条	目的	I-2-24
第502条	試験等	I-2-24
第503条	成果品	I-2-24
第2節	地盤の平板載荷試験	I-2-24
第504条	目的	I-2-24
第505条	試験等	I-2-24
第506条	成果品	I-2-25
第3節	現場密度測定（砂置換法）	I-2-25
第507条	目的	I-2-25
第508条	試験等	I-2-25
第509条	成果品	I-2-25
第4節	現場密度測定（RI法）	I-2-25
第510条	目的	I-2-25
第511条	試験等	I-2-25
第512条	成果品	I-2-25
第5節	現場透水試験	I-2-26

第513条	目的	I-2-	34
第514条	試験等	I-2-	26
第515条	成果品	I-2-	26
第6節	ルジオン試験	I-2-	26
第516条	目的	I-2-	26
第517条	試験等	I-2-	26
第518条	成果品	I-2-	26
第7節	速度検層	I-2-	26
第519条	目的	I-2-	26
第520条	試験等	I-2-	26
第521条	成果品	I-2-	27
第8節	電気検層	I-2-	27
第522条	目的	I-2-	27
第523条	試験等	I-2-	27
第524条	成果品	I-2-	27
第6章	解析等調査業務	I-2-	28
第601条	目的	I-2-	28
第602条	業務内容	I-2-	28
第603条	成果品	I-2-	28
第7章	軟弱地盤技術解析	I-2-	29
第701条	目的	I-2-	29
第702条	業務内容	I-2-	29
第703条	成果品	I-2-	30
第8章	物理探査	I-2-	31
第1節	弾性波探査	I-2-	31
第801条	目的	I-2-	31
第802条	業務内容	I-2-	31
第2節	電気探査（比抵抗二次元探査）	I-2-	31
第803条	目的	I-2-	31
第804条	業務内容	I-2-	31
第9章	地すべり調査	I-2-	33
第901条	目的	I-2-	33
第902条	計画準備	I-2-	33
第903条	地下水調査	I-2-	33
第904条	移動変形調査	I-2-	33
第905条	解析	I-2-	34
第906条	対策工法選定	I-2-	34
第907条	報告書作成	I-2-	34
第10章	地形・地表地質踏査	I-2-	35
第1001条	目的	I-2-	35
第1002条	業務内容	I-2-	35
第1003条	成果品	I-2-	35
調査報告書の作成		I-2-	36

地質・土質調査業務共通仕様書（案）

第1章 総 則

第101条 適 用

- 1 地質・土質調査業務共通仕様書（案）（以下「共通仕様書」という。）は、滋賀県土木交通部の発注する地質・土質調査、試験、解析等に類する業務（以下「地質・土質調査業務」という。）に係る契約書及び設計図書の内容について、統一的な解釈及び運用を図るとともに、その他の必要な事項を定め、もって契約の適正な履行の確保を図るためのものである。
- 2 契約図書は、相互に補完し合うものとし、そのいずれかによって定められている事項は契約の履行を拘束するものとする。
- 3 特記仕様書、図面、共通仕様書又は指示や協議等の間に相違がある場合又は図面からの読み取りと図面に書かれた数字が相違する場合など業務の遂行に支障を生じたり、今後相違することが想定される場合、受注者は監督職員に確認して指示を受けなければならない。
- 4 現場技術業務、測量業務及び設計業務等に関する業務については、別に定める共通仕様書によるものとする。

第102条 用語の定義

共通仕様書に使用する用語の定義は、次の各項に定めるところによる。

- 1 「発注者」とは、滋賀県知事をいう。
- 2 「受注者」とは、地質・土質調査業務の実施に関し、発注者と契約を締結した個人若しくは会社その他の法人をいう。又は、法令の規定により認められたその一般継承人をいう。
- 3 「監督職員」とは、契約図書に定められた範囲内において、受注者又は主任技術者に対する指示、承諾または協議等の職務を行う者で、契約書第8条第1項に規定する者であり、委託業務監督・検査要領第5に規定する総括監督員、主任監督員及び監督員を総称していう。
- 4 「検査職員」とは、地質・土質調査業務の完了検査及び指定部分に係る検査にあたって契約書第30条第2項の規定に基づき検査を行う者をいう。
- 5 「主任技術者」とは、契約の履行に関し業務の管理及び統括等を行う者で契約書第9条の2第1項の規定に基づき受注者が定めた者をいう。
- 6 「担当技術者」とは、主任技術者のもとで業務を担当する者で、受注者が定めた者をいう。
- 7 「同等の能力と経験を有する技術者」とは、地質・土質調査業務に関する技術上の知識を有する者で、設計図書で規定する者又は発注者が承諾した者をいう。
- 8 「契約図書」とは、契約書及び設計図書をいう。
- 9 「契約書」とは、別冊の「土木設計業務等委託契約書」をいう。
- 10 「設計図書」とは、仕様書、図面、数量総括表、現場説明書及び現場説明書に対する質問回答書をいう。
- 11 「仕様書」とは、共通仕様書及び特記仕様書（これらにおいて明記されている適用すべき諸基準を含む。）を総称していう。
- 12 「共通仕様書」とは、各地質・土質調査業務に共通する技術上の指示事項等を定める図書をいう。
- 13 「特記仕様書」とは、共通仕様書を補足し当該地質・土質調査業務の実施に関する明細又は特別な事項を定める図書をいう。
- 14 「数量総括表」とは、地質・土質調査業務に関する工種、設計数量および規格を示した書類をいう。

- 15 「現場説明書」とは、地質・土質調査業務の入札等に参加する者に対して発注者が当該地質・土質調査業務の契約条件を説明するための書類をいう。
- 16 「質問回答書」とは、現場説明書に関する入札等参加者からの質問書に対して発注者が回答する書面をいう。
- 17 「図面」とは、入札等に際して発注者が交付した図面及び発注者から変更又は追加された図面及び図面のもとになる計算書等をいう。
- 18 「指示」とは、監督職員が受注者に対し、地質・土質調査業務の遂行上必要な事項について書面をもって示し、実施させることをいう。
- 19 「請求」とは、発注者又は受注者が契約内容の履行あるいは変更に関して相手方に書面をもって行為、あるいは同意を求めることをいう。
- 20 「通知」とは、発注者若しくは監督職員が受注者に対し、又は受注者が発注者若しくは監督職員に対し、地質・土質調査業務に関する事項について、書面をもって知らせることをいう。
- 21 「報告」とは、受注者が監督職員に対し、地質・土質調査業務の遂行に係わる事項について、書面をもって知らせることをいう。
- 22 「申し出」とは、受注者が契約内容の履行あるいは変更に関し、発注者に対して書面をもって同意を求めることをいう。
- 23 「承諾」とは、受注者が監督職員に対し書面で申し出た地質・土質調査業務の遂行上必要な事項について、監督職員が書面により業務上の行為に同意することをいう。
- 24 「質問」とは、不明な点に関して書面をもって問うことをいう。
- 25 「回答」とは、質問に対して書面をもって答えることをいう。
- 26 「協議」とは、書面により契約図書の協議事項について、発注者又は監督職員と受注者が対等の立場で合議することをいう。
- 27 「提出」とは、受注者が監督職員に対し地質・土質調査業務に係わる事項について書面又はその他の資料を説明し、差し出すことをいう。
- 28 「書面」とは、手書き、印刷等の伝達物をいい、発行年月日を記録し、署名又は捺印したものを有効とする。
 - (1) 緊急を要する場合は、ファクシミリまたは電子メールにより伝達できるものとするが、後日有効な書面と差し換えるものとする。
 - (2) 電子納品を行う場合は、別途監督職員と協議するものとする。
- 29 「検査」とは、契約図書に基づき、検査職員が地質・土質調査業務の完了を確認することをいう。
- 30 「打合せ」とは、地質・土質調査業務を適正かつ円滑に実施するために主任技術者等と監督職員が面談により、業務の方針及び条件等の疑義を正すことをいう。
- 31 「修補」とは、発注者が検査時に受注者の負担に帰すべき理由による不良箇所を発見した場合に受注者が行うべき訂正、補足その他の措置をいう。
- 32 「協力者」とは、受注者が地質・土質調査業務の遂行にあたって、再委託する者をいう。
- 33 「使用人等」とは、協力者又はその代理人若しくはその使用人その他これに準ずるものをいう。
- 34 「立会」とは、設計図書に示された項目において監督職員が臨場し内容を確認することをいう。
- 35 「了解」とは、契約図書に基づき、監督職員が受注者に指示した処理内容・回答に対して、理解して承認することをいう。
- 36 「受理」とは、契約図書に基づき、受注者、監督職員が相互に提出された書面を受け取り、

内容を把握することをいう。

第103条 受注者の義務

受注者は契約の履行に当たって調査等の意図及び目的を十分に理解したうえで調査等に適用すべき諸基準に適合し、所定の成果を満足するような技術を十分に発揮しなければならない。

第104条 業務の着手

受注者は、設計図書に定めがある場合を除き、契約締結後14日以内に地質・土質調査業務に着手しなければならない。

この場合において、着手とは主任技術者が地質・土質調査業務の実施のため監督職員との打合せを行うことをいう。

第105条 調査地点の確認

- 1 受注者は調査着手前にその位置を確認しておかなければならない。
また、調査地点の標高が必要な場合は、基準となる点について監督職員の承諾を得なければならない。
- 2 受注者は都市部等における調査で地下埋設部（電話線、送電線、ガス管、上下水道管、光ケーブル、その他）が予想される場合は、監督職員に報告し関係機関と協議の上現場立会を行い、位置・規模・構造等を確認するものとする。

第106条 設計図書の支給及び点検

- 1 受注者からの要求があった場合で監督職員が必要と認めたときは、受注者に図面の原図若しくは電子データを貸与する。ただし、共通仕様書、各種基準、参考図書等市販されているものについては、受注者の負担において備えるものとする。
- 2 受注者は、設計図書の内容を十分点検し、疑義のある場合は監督職員に書面により報告し、その指示を受けなければならない。
- 3 監督職員は、必要と認めるときは、受注者に対し図面又は詳細図面等を追加支給するものとする。

第107条 監督職員

- 1 発注者は、地質・土質調査業務における監督職員を定め、受注者に通知するものとする。
- 2 監督職員は、契約図書に定められた事項の範囲内において、指示、承諾、協議等の職務を行うものとする。
- 3 契約書の規定に基づく監督職員の権限は、契約書第8条第2項に規定した事項である。
- 4 監督職員がその権限を行使するときは、書面により行うものとする。
ただし、緊急を要する場合、監督職員が受注者に対し口頭による指示等を行った場合には、受注者はその指示等に従うものとする。監督職員は、その指示等を行った後、後日書面で受注者にその内容を通知するものとする。

第108条 主任技術者

- 1 受注者は、地質・土質調査業務における主任技術者を定め、発注者に通知するものとする。
- 2 主任技術者は、契約図書等に基づき、地質・土質調査業務に関する管理を行うものとする。
- 3 主任技術者は、技術士（総合技術監理部門（業務に該当する選択科目）又は業務に該当する部門）又はこれと同等の能力と経験を有する技術者（地質調査業者登録規程に基づく技術

管理者に限る)、あるいはシビルコンサルティングマネージャー(RCCM)の資格保有者であり、設計図書に定める場合はその業務経験を有することとし、日本語に堪能(日本語通訳が確保できれば可)でなければならない。

なお、業務の範囲が現場での調査・計測作業のみである場合、又は内業を含み、かつその範囲が、第602条第2項から第4項までの場合、地質調査技士又はこれと同等の能力と経験を有する技術者(地質調査業者登録規程に基づく現場管理者に限る)を主任技術者とすることができる。

- 4 主任技術者は、監督職員が指示する関連のある地質・土質調査業務等の受注者と十分に協議の上、相互に協力し、業務を実施しなければならない。

第109条 担当技術者

- 1 受注者は、業務の実施にあたって担当技術者を定める場合は、その氏名その他必要な事項を監督職員に提出するものとする。(主任技術者と兼務するものを除く)なお、担当技術者が複数にわたる場合は3名までとする。ただし、受注者が設計共同体である場合には、構成員毎に3名までとする。
- 2 担当技術者は、設計図書等に基づき、適正に業務を実施しなければならない。

第110条 提出書類

- 1 受注者は、発注者が指定した様式により、契約締結後に関係書類を監督職員を経て発注者に遅滞なく提出しなければならない。ただし、業務委託料に係る請求書、請求代金代理受領承諾書、遅延利息請求書、監督職員に関する措置請求に係る書類及びその他現場説明の際指に指定した書類を除く。
 - 1-1 「発注者が指定した様式」とは、滋賀県土木交通部が定める別冊の「測量・設計業務等関係提出書類の様式」をいう。
- 2 受注者が発注者に提出する書類で様式が定められていないものは、受注者において様式を定め、提出するものとする。ただし、発注者がその様式を指示した場合は、これに従わなければならない。
- 3 受注者は、契約時又は変更時において、業務委託料100万円以上の業務について、業務実績情報システム(テクリス)に基づき、受注・変更・完了時に業務実績情報として「登録のための確認のお願い」を作成し、書面により監督職員の確認を受けたうえ、受注時は契約後、土曜日、日曜日、祝日等、年末年始の閉庁日(以下、閉庁日という)を除き10日以内に、登録内容の変更時は変更があった日から、閉庁日を除き10日以内に、完了時は業務完了後、閉庁日を除き10日以内に、登録機関に登録申請しなければならない。なお、登録内容に訂正が必要な場合、テクリスに基づき、「訂正のための確認のお願い」を作成し、訂正があった日から10日以内に監督職員の確認を受けたうえ、登録機関に登録申請しなければならない。

また、登録機関に登録後、テクリスより「登録内容確認書」をダウンロードし、直ちに監督職員に提出しなければならない。

なお、変更時と完了時の間が、閉庁日を除き10日間に満たない場合は、変更時の提出を省略できるものとする。

- 3-1 建設工事等入札執行要領第17条のただし書きの規定に基づく基準に満たない価格で入札を行った者は、「低入札価格調査実施要領」に基づき、説明資料の作成・提出およびそれらの内容などについて説明を求められた場合は、応じなければならない。

また、低入札価格調査対象となった場合、業務完了後、事前調査時の積算内訳書と実態が乖離していないか確認を行うため、当該業務日報の写し、発注者の設計書に対応した精算内

訳書および再委託契約書・支払い状況の写しを提出しなければならない。

3-2 受注者は、ボーリング調査および地質調査においては、委託成果品のチェックリスト（以下「チェックリスト」という。）について、一次評定および二次評定を受注者で実施し、委託業務社内検査報告書により、成果品納入時に発注者に報告するものとする。

なお、当該業務内容が発注者の示すチェックリストにそぐわない場合、または発注者がチェックリストを示さない場合は、受注者は業務計画書と同時に業務内容に合ったチェックリストを作成し、監督職員の承諾を得るものとする。

一次評定者は作業・業務の担当者とし、二次評定者は一次評定者以上の作業・業務を総括する主任技術者が行うものとする。

また、受注者は、成果品の品質確保のための方策や業務の節目ごとに監督職員に確認を受ける事項について、業務計画書に記載するものとする。

第111条 打合せ等

1 地質・土質調査業務を適正かつ円滑に実施するため、主任技術者と監督職員は常に密接な連絡をとり、業務の実施方針及び条件等の疑義を正すものとし、その内容についてはその都度受注者が書面（打合せ記録簿）に記録し、相互に確認しなければならない。

なお、連絡は積極的に電子メール等を活用し、電子メールで確認した内容については、必要に応じて書面（打合せ記録簿）を作成するものとする。

2 地質・土質調査業務着手時及び設計図書で定める業務の区切りにおいて、主任技術者と監督職員は打合せを行うものとし、その結果について受注者が書面（打合せ記録簿）に記録し相互に確認しなければならない。

3 主任技術者は、仕様書に定めのない事項について疑義が生じた場合は、速やかに監督職員と協議するものとする。

3-1 業務着手時及び成果品納入時には、主任技術者が立会うものとする。

第112条 業務計画書

1 受注者は、契約締結後14日以内に業務計画書を作成し、監督職員に提出しなければならない。

2 業務計画書には、契約図書に基づき下記事項を記載するものとする。

- (1) 業務概要
- (2) 実施方針
- (3) 業務工程
- (4) 業務組織計画
- (5) 打合せ計画
- (6) 成果品の品質を確保するための計画
- (7) 成果品の内容、部数
- (8) 使用する主な図書及び基準
- (9) 連絡体制（緊急時含む）
- (10) 使用機械の種類、名称、性能（一覧表にする）
- (11) 仮設備計画
- (12) その他

3 受注者は、業務計画書の重要な内容を変更する場合には、理由を明確にしたうえ、その都度監督職員に変更業務計画書を提出しなければならない。

4 監督職員の指示した事項については、受注者はさらに詳細な業務計画書に係る資料を提出

しなければならない。

第113条 資料等の貸与及び返却

- 1 監督職員は、設計図書に定める図書及びその他関係資料を、受注者に貸与するものとする。
- 2 受注者は、貸与された図書及び関係資料等の必要がなくなった場合はただちに監督職員に返却するものとする。
- 3 受注者は、貸与された図書及びその他関係資料を丁寧に扱い、損傷してはならない。万一、損傷した場合には、受注者の責任と費用負担において修復するものとする。
- 4 受注者は、設計図書に定める守秘義務が求められる資料については複製してはならない。

第114条 関係官公庁への手続き等

- 1 受注者は、地質・土質調査業務の実施に当たっては、発注者が行う関係官公庁等への手続きの際に協力しなければならない。また、受注者は、地質・土質調査業務を実施するため、関係官公庁等に対する諸手続きが必要な場合は速やかに行うものとする。
- 2 受注者が、関係官公庁等から交渉を受けたときは、遅滞なくその旨を監督職員に報告し協議するものとする。

第115条 地元関係者との交渉等

- 1 契約書第13条に定める地元関係者への説明、交渉等は、発注者又は監督職員が行うものとするが、監督職員の指示がある場合は、受注者はこれに協力するものとする。これらの交渉に当たり、受注者は地元関係者に誠意をもって接しなければならない。
- 2 受注者は、地質・土質調査業務の実施に当たっては、地元関係者からの質問、疑義に関する説明等を求められた場合は、監督職員の承諾を得てから行うものとし、地元関係者との間に紛争が生じないように努めなければならない。
- 3 受注者は、設計図書の定め、あるいは監督職員の指示により受注者が行うべき地元関係者への説明、交渉等を行う場合には、交渉等の内容を書面により随時、監督職員に報告し、指示があればそれに従うものとする。
- 4 受注者は、地質・土質調査業務の実施中に発注者が地元協議等を行い、その結果を条件として業務を実施する場合には、設計図書に定めるところにより、地元協議等に立会するとともに、説明資料及び記録の作成を行うものとする。
- 5 受注者は、前項の地元協議により、既に作成した成果の内容を変更する必要を生じた場合には、指示に基づいて、変更するものとする。

なお、変更に要する期間及び経費は、発注者と協議のうえ定めるものとする。

第116条 土地への立入り等

- 1 受注者は、屋外で行う地質・土質調査業務を実施するため国有地、公有地又は私有地に立入る場合は、契約書第14条の定めに従って、監督職員及び関係者と十分な協調を保ち地質・土質調査業務が円滑に進捗するように努めなければならない。なお、やむを得ない理由により現地への立入りが不可能となった場合には、ただちに監督職員に報告し指示を受けなければならない。
- 2 受注者は、地質・土質調査業務実施のため植物伐採、かき、さく等の除去又は土地もしくは工作物を一時使用する時は、あらかじめ監督職員に報告するものとし、報告を受けた監督職員は当該土地所有者及び占有者の許可を得るものとする。

なお、第三者の土地への立入りについて、当該土地所有者及び占有者の許可は発注者が得

るものとするが、監督職員の指示がある場合には受注者はこれに協力しなければならない。

3 受注者は、前項の場合において生じた損失のため必要となる経費の負担については、設計図書に示す外は監督職員と協議により定めるものとする。

4 受注者は、第三者の土地への立入りに当たっては、あらかじめ身分証明書交付願を発注者に提出し身分証明書の交付を受け、現地立入りに際しては、これを常に携帯しなければならない。

なお、受注者は、立入り作業完了後10日以内に身分証明書を発注者に返却しなければならない。

4-1 受注者は、現地調査を実施する場合、調査員の内1人は必ず自己の身分証明書を携帯して業務にあたるものとする。

4-2 身分証明書は、土地等の所有者、その他関係人等からの請求があったときは、受注者は、これを提示するものとする。

4-3 身分証明書の内容については委託契約に基づく業務を行うものであることの証明とし、別に定める身分証明書に基づき、発注者が交付するものとする。

4-4 身分証明書の発行対象者は原則として、主任技術者とする。ただし調査員の編成等に関連して別途必要となる場合は、受注者は、契約後速やかにその適任者を発注者に届け出て交付を受けるものとする。

4-5 強制立入り等で関係法令に基づく身分証明書については別途とする。

第117条 成果品の提出

1 受注者は地質・土質調査業務が完了したときは、設計図書に示す成果品を業務完了報告書とともに提出し、検査を受けるものとする。

2 受注者は、設計図書に定めがある場合、又は監督職員の指示する場合は履行期間中においても、成果品の部分引渡しを行うものとする。

3 受注者は、成果品において使用する計量単位は、国際単位系（SI）を使用するものとする。

3-1 受注者は、国土交通省の定める「地質・土質調査成果電子納品要領（案）」（以下、「要領」という）に基づいて作成した電子データを電子媒体（CD-R）で正、副の2部提出する。

「要領」で特に記載のない項目については、監督職員と協議のうえ、決定するものとする。

受注者は、電子納品の運用にあたって、「滋賀県電子納品運用ガイドライン(案)[委託業務編]」を適用し、国土交通省の定める「電子納品運用ガイドライン(案)【地質・土質調査編】」、および「CAD製図基準に関する運用ガイドライン(案)」を参考にするものとする。

受注者は、成果品の提出の際に、電子納品チェックシステムによるチェックを行い、エラーがないことを確認した後、ウィルス対策を実施したうえで電子媒体を提出すること。

第118条 関係法令及び条例の遵守

受注者は、地質・土質調査業務の実施に当たっては、関連する関係諸法令及び条例等を遵守しなければならない。

第119条 検査

1 受注者は、契約書第30条第1項の規定に基づき、業務完了報告書を発注者に提出する際には、契約図書により義務付けられた資料の整備がすべて完了し、監督職員に提出していなければならない。

2 発注者は、地質・土質調査業務の検査に先立って受注者に対して検査日を通知するものとする。この場合において受注者は、検査に必要な書類及び資料等を整備するとともに、屋外

で行う検査においては、必要な人員及び機材を準備し、提供しなければならない。この場合、検査に要する費用は受注者の負担とする。

3 検査職員は、監督職員及び主任技術者の立会の上、次の各号に掲げる検査を行うものとする。

- (1) 地質・土質調査業務成果品の検査
- (2) 地質・土質調査業務管理状況の検査

検査職員は、地質・土質調査業務の状況について、書類、記録及び写真等により検査を行う。

なお、電子納品の検査時の対応については「電子納品運用ガイドライン（案）【業務編】」を参考にするものとする。

第120条 修 補

- 1 受注者は、修補は速やかに行わなければならない。
- 2 検査職員は、修補の必要があると認めた場合には、受注者に対して期限を定めて修補を指示することができるものとする。
- 3 検査職員が修補の指示をした場合において、修補の完了の確認は検査職員の指示に従うものとする。
- 4 検査職員が指示した期間内に修補が完了しなかった場合には、発注者は、契約書第30条第2項に基づき検査の結果を受注者に通知するものとする。

第121条 条件変更等

- 1 監督職員が受注者に対して地質・土質調査業務の内容の変更又は設計図書の訂正（以下「地質・土質調査業務の変更」という。）の指示を行う場合は指示書によるものとする。
- 2 受注者は、設計図書で明示されていない履行条件について予期できない特別な状態が生じた場合、直ちに書面をもってその旨を監督職員に報告し、その確認を求めなければならない。なお、「予期することができない特別な状態」とは以下のものをいう。
 - (1) 第 116条第 1 項に定める現地への立ち入りが不可能となった場合
 - (2) 天災その他の不可抗力による損害
 - (3) その他、発注者と受注者が協議し当該規定に適合すると判断した場合

第122条 契約変更

- 1 発注者は、次の各号に掲げる場合において、地質・土質調査業務の契約の変更を行うものとする。
 - (1) 地質・土質調査業務内容の変更により業務委託料に変更を生じる場合
 - (2) 履行期間の変更を行う場合
 - (3) 監督職員と受注者が協議し、地質・土質調査業務施行上必要があると認められる場合
 - (4) 契約書第29条の規定に基づき業務委託料の変更に代える設計図書の変更を行う場合
- 2 発注者は、前項の場合において変更する契約図書を、次の各号に基づき作成するものとする。
 - (1) 第 121条の規定に基づき監督職員が受注者に指示した事項
 - (2) 地質・土質調査業務の一時中止に伴う増加費用及び履行期間の変更等決定済の事項
 - (3) その他発注者又は監督職員と受注者との協議で決定された事項

第123条 履行期間の変更

- 1 発注者は、受注者に対して地質・土質調査業務の変更の指示を行う場合において履行期間変更協議の対象であるか否かを合わせて事前に通知しなければならない。
- 2 発注者は、履行期間変更協議の対象であると確認された事項及び地質・土質調査業務の一時中止を指示した事項であっても、残履行期間及び残業務量等から履行期間の変更が必要でないと判断した場合には、履行期間の変更を行わない旨の協議に代えることができるものとする。
- 3 受注者は、契約書第21条の規定に基づき、履行期間の延長が必要と判断した場合には、履行期間の延長理由、必要とする延長日数の算定根拠、変更工程表その他必要な資料を発注者に提出しなければならない。
- 4 契約書第22条に基づき、発注者の請求により履行期間を短縮した場合には、受注者は、速やかに業務工程表を修正し提出しなければならない。

第124条 一時中止

- 1 契約書第19条第1項の規定により、次の各号に該当する場合において、発注者は受注者に書面をもって通知し、必要と認める期間、地質・土質調査業務の全部又は一部を一時中止させることができるものとする。

なお、暴風、豪雨、洪水、高潮、地震、地すべり、落盤、火災、騒乱、暴動その他自然的又は人為的な事象（以下「天災等」という。）による地質・土質調査業務の中断については、第132条臨機の措置により受注者は、適切に対応しなければならない。

 - (1) 第三者の土地への立入り許可が得られない場合
 - (2) 関連する他の業務等の進捗が遅れたため、地質・土質調査業務の続行を不相当と認めた場合
 - (3) 環境問題等の発生により地質・土質調査業務の続行が不相当又は不可能となった場合
 - (4) 天災等により地質・土質調査業務の対象箇所の状態が変動した場合
 - (5) 第三者及びその財産、受注者、使用人等並びに監督職員の安全確保のため必要があると認めた場合
 - (6) 前各号に掲げるものの他、発注者が必要と認めた場合
- 2 発注者は、受注者が契約図書に違反し、又は監督職員の指示に従わない場合等、監督職員が必要と認めた場合には地質・土質調査業務の全部又は一部の一時中止を命ずることができるものとする。
- 3 前2項の場合において、受注者は屋外で行う地質・土質調査業務の現場の保全については監督職員の指示に従わなければならない。

第125条 発注者の賠償責任

- 1 発注者は、以下の各号に該当する場合、損害の賠償を行わなければならない。
 - (1) 契約書第26条に規定する一般的損害、契約書第27条に規定する第三者に及ぼした損害について、発注者の責に帰すべき損害とされた場合
 - (2) 発注者が契約に違反し、その違反により契約の履行が不可能となった場合

第126条 受注者の賠償責任

- 1 受注者は、以下の各号に該当する場合、損害の賠償を行わなければならない。
 - (1) 契約書第26条に規定する一般的損害、契約書第27条に規定する第三者に及ぼした損害について受注者の責に帰すべき損害とされた場合
 - (2) 契約書第39条に規定する瑕疵責任にかかる損害

- (3) 受注者の責により損害が生じた場合

第127条 部分使用

- 1 発注者は、次の各号に掲げる場合において、契約書第32条の規定に基づき、受注者に対して部分使用を請求することができるものとする。
 - (1) 別途地質・土質調査業務等の使用に供する必要がある場合
 - (2) その他特に必要と認められた場合
- 2 受注者は、部分使用に同意した場合は、部分使用同意書を発注者に提出するものとする。

第128条 再委託

- 1 契約書第6条第1項に規定する「主たる部分」とは次の各号に掲げるものをいい、受注者は、これを再委託することはできない。
 - (1) 調査業務（機械ボーリングも含む）における総合的企画、業務遂行管理及び技術的判断
 - (2) 解析業務における手法の決定及び技術的判断
- 2 受注者は、コピー、ワープロ、印刷、製本、計算処理、トレース、資料整理、模型製作などの簡易な業務の再委託にあたっては発注者の承諾を必要としない。
- 3 受注者は、第1項及び第2項に規定する業務以外の再委託にあたっては、発注者の承諾を得なければならない。
- 4 受注者は、地質・土質調査業務を再委託に付する場合、書面により協力者との契約関係を明確にしておくとともに、協力者に対し適切な指導、管理のもとに地質・土質調査業務を実施しなければならない。

なお、協力者は、滋賀県における建設コンサルタント部門又は地質調査業務部門において入札参加有資格者である場合は、滋賀県の入札参加停止期間中であってはならない。

第129条 成果品の使用等

- 1 受注者は、契約書第5条第5項の定めに従い、発注者の承諾を得て単独で又は他の者と共同で、成果品を発表することができる。
- 2 受注者は、著作権、特許権その他第三者の権利の対象となっている地質・土質調査方法等の使用に関し、設計図書に明示がなく、その費用負担を契約書第7条に基づき発注者に求める場合には、第三者と補償条件の交渉を行う前に発注者の承諾を受けなければならない。

第130条 守秘義務

- 1 受注者は、契約書第1条第5項の規定により業務の実施過程で知り得た秘密を第三者に漏らしてはならない。
- 2 受注者は、当該業務の結果（業務処理の過程において得られた記録等を含む。）を他人に閲覧させ、複写させ、又は譲渡してはならない。ただし、あらかじめ発注者の書面による承諾を得たときはこの限りではない。
- 3 受注者は、本業務に関して発注者から貸与された情報その他知り得た情報を第112条に示す業務計画書の業務組織計画に記載される者以外には秘密とし、また、当該業務の遂行以外の目的に使用してはならない。
- 4 受注者は、当該業務に関して発注者から貸与された情報、その他知り得た情報を当該業務の終了後においても他者に漏らしてはならない。
- 5 取り扱う情報は、アクセス制限、パスワード管理等により適切に管理するとともに、当該

業務のみに使用し、他の目的には使用しないこと。また、発注者の許可なく複製・転送等しないこと。

- 6 受注者は、当該業務完了時に、業務の実施に必要な貸与資料（書面、電子媒体）について、発注者への返却若しくは消去又は破棄を確実にすること。
- 7 受注者は、当該業務の遂行において貸与された発注者の情報の外部への漏洩若しくは目的外利用が認められ又そのおそれがある場合には、これを速やかに発注者に報告するものとする。

第131条 安全等の確保

- 1 受注者は、屋外で行う地質・土質調査業務の実施に際しては、地質・土質調査業務関係者だけでなく、付近住民、通行者、通行車輛等の第三者の安全確保のため、次の各号に掲げる事項を遵守しなければならない。
 - (1) 受注者は「土木工事安全施工技術指針」（国土交通省大臣官房技術審議官通達平成21年3月31日）を参考にして常に調査の安全に留意し現場管理を行い災害の防止を図らなければならない。
 - (2) 受注者は、「建設工事に伴う騒音振動対策技術指針」（建設大臣官房技術参事官通達昭和62年3月30日）を参考にして、調査に伴う騒音振動の発生をできる限り防止し生活環境の保全に努めなければならない。
 - (3) 受注者は、調査現場に別途調査又は工事等が行われる場合は相互協調して業務を遂行しなければならない。
 - (4) 受注者は、業務実施中施設等の管理者の許可なくして、流水及び水陸交通の妨害、公衆の迷惑となるような行為、調査をしてはならない。
- 2 受注者は、設計図書に定めがある場合には所轄警察署、道路管理者、鉄道事業者、河川管理者、労働基準監督署等の関係者及び関係機関と緊密な連絡を取り地質・土質調査業務実施中の安全を確保しなければならない。
- 3 受注者は、屋外で行う地質・土質調査業務の実施に当たり、事故等が発生しないよう使用人等に安全教育の徹底を図り、指導、監督に努めなければならない。
- 4 受注者は、屋外で行う地質・土質調査業務の実施にあたっては安全の確保に努めるとともに、労働安全衛生法等関係法令に基づく措置を講じておくものとする。
- 5 受注者は、屋外で行う地質・土質調査業務の実施にあたり、災害予防のため次の各号に掲げる事項を厳守しなければならない。
 - (1) 受注者は、建設工事公衆災害防止対策要綱（建設省事務次官通達平成5年1月12日）を遵守して災害の防止に努めなければならない。
 - (2) 屋外で行う地質・土質調査業務に伴い伐採した立木等を野焼きしてはならない。なお、処分する場合は関係法令を遵守するとともに、関係官公署の指導に従い、必要な措置を講じなければならない。
 - (3) 受注者は、喫煙等の場所を指定し、指定場所以外での火気の使用を禁止しなければならない。
 - (4) 受注者は、ガソリン、塗料等の可燃物を使用する必要がある場合には、周辺に火気の使用を禁止する旨の標示を行い、周辺の整理に努めなければならない。
 - (5) 受注者は、調査現場に関係者以外の立入りを禁止する場合は、仮囲い、ロープ等により囲うとともに立入り禁止の標示をしなければならない。
- 6 受注者は、爆発物等の危険物を使用する必要がある場合には、関係法令を遵守するとともに、関係官公署の指導に従い、爆発等の防止の措置を講じなければならない。

- 7 受注者は、屋外で行う地質・土質調査業務の実施にあたっては豪雨、豪雪、出水、地震、落雷等の自然災害に対して、常に被害を最小限に食い止めるための防災体制を確立しておかなければならない。災害発生時においては第三者及び使用人等の安全確保に努めなければならない。
- 8 受注者は、屋外で行う地質・土質調査業務実施中に事故等が発生した場合は、直ちに監督職員に連絡するとともに監督職員が指示する様式により事故報告書を速やかに監督職員に提出し、監督職員から指示がある場合にはその指示に従わなければならない。
- 9 受注者は、調査が完了したときには、残材、廃物、木くず等を撤去し現場を清掃しなければならない。なお、調査孔の埋戻しは監督職員の承諾を受けなければならない。
- 10 琵琶湖上における作業を伴う場合には、土木工事安全施工技術指針（国土交通大臣官房技術審議官通達、平成21年4月20日）「第2章 安全措置一般」「第17章河川及び海岸工事」に基づき、湖上作業の安全確保に特に留意すること。

第132条 臨機の措置

- 1 受注者は、災害防止等のため必要があると認めるときは、臨機の措置をとらなければならない。また、受注者は臨機の措置をとった場合には、その内容を監督職員に報告しなければならない。
- 2 監督職員は、天災等に伴い成果品の品質又は工程に関して、業務管理上重大な影響を及ぼし、又は多額な費用が必要と認められるときは、受注者に対して臨機の措置をとることを請求することができるものとする。

第133条 履行報告

受注者は、契約書第11条の規定に基づき、履行報告書を作成し、監督職員に提出しなければならない。

第134条 屋外で作業を行う時期及び時間の変更

- 1 受注者は、設計図書に屋外で作業を行う期日及び時間が定められている場合でその時間を変更する必要がある場合には、あらかじめ監督職員と協議するものとする。
- 2 受注者は、設計図書に屋外で作業を行う期日及び時間が定められていない場合で閉庁日又は夜間に作業を行う場合は、事前に理由を付した書面によって監督職員に提出しなければならない。

第135条 行政情報流出防止対策の強化

- 1 受注者は、本業務の履行に関する全ての行政情報について適切な流出防止対策をとらなければならない。
- 2 受注者は、以下の業務における行政情報流出防止対策の基本的事項を遵守しなければならない。

（関係法令等の遵守）

行政情報の取り扱いについては、関係法令を遵守するほか、本規定及び発注者の指示する事項を遵守するものとする。

（行政情報の目的外使用の禁止）

受注者は、発注者の許可無く本業務の履行に関して取り扱う行政情報を本業務の目的以外に使用してはならない。

（社員等に対する指導）

- 1) 受注者は、受注者の社員、短時間特別社員、特別臨時作業員、臨時雇い、嘱託及び派遣労働者並びに取締役、相談役及び顧問、その他全ての従業員（以下「社員等」という。）に対し行政情報の流出防止対策について、周知徹底を図るものとする。
- 2) 受注者は、社員等の退職後においても行政情報の流出防止対策を徹底させるものとする。
- 3) 受注者は、発注者が再委託を認めた業務について再委託をする場合には、再委託先業者に対し本規定に準じた行政情報の流出防止対策に関する確認・指導を行うこと。

(契約終了時等における行政情報の返却)

受注者は、本業務の履行に関し発注者から提供を受けた行政情報（発注者の許可を得て複製した行政情報を含む。以下同じ。）については、本業務の実施完了後又は本業務の実施途中において発注者から返還を求められた場合、速やかに直接発注者に返却するものとする。本業務の実施において付加、変更、作成した行政情報についても同様とする。

(電子情報の管理体制の確保)

- 1) 受注者は、電子情報を適正に管理し、かつ、責務を負う者（以下「情報管理責任者」という。）を選任及び配置するものとする。
- 2) 受注者は次の事項に関する電子情報の管理体制を確保しなければならない。
 - イ 本業務で使用するパソコン等のハード及びソフトに関するセキュリティ対策
 - ロ 電子情報の保存等に関するセキュリティ対策
 - ハ 電子情報を移送する際のセキュリティ対策

(電子情報の取り扱いに関するセキュリティの確保)

受注者は、本業務の実施に際し、情報流出の原因につながる以下の行為をしてはならない。

- イ 情報管理責任者が使用することを認めたパソコン以外の使用
- ロ セキュリティ対策の施されていないパソコンの使用
- ハ セキュリティ対策を施さない形式での重要情報の保存
- ニ セキュリティ機能のない電磁的記録媒体を使用した重要情報の移送
- ホ 情報管理責任者の許可を得ない重要情報の移送

(事故の発生時の措置)

- 1) 受注者は、本業務の履行に関して取り扱う行政情報について何らかの事由により情報流出事故にあった場合には、速やかに発注者に届け出るものとする。
- 2) この場合において、速やかに、事故の原因を明確にし、セキュリティ上の補完措置をとり、事故の再発防止の措置を講ずるものとする。
- 3) 発注者は、受注者の行政情報の管理体制等について、必要に応じ、報告を求め、検査確認を行う場合がある。

第136条 滋賀県の発注する建設工事等における暴力団員等による不当介入の排除について（「不当介入に関する通報制度」の徹底について）

- 1) 請負者（請負人または受注者）は、暴力団員等（暴力団の構成員および暴力団関係者、その他県発注工事等に対して不当介入をしようとするすべての者をいう。）による不当介入（不当な要求または業務の妨害）を受けた場合は、断固としてこれを拒否するとともに、不当介入があった時点で速やかに警察に通報を行うとともに、捜査上必要な協力を行うものとする。

- 2 請負者は、前項により通報を行った場合には、速やかにその内容を記載した通報書により所轄警察署に届け出るとともに、監督職員に報告するものとする。また、請負者は、以上のことについて、下請負人（再委託の協力者を含む）に対して、十分に指導を行うものとする。
- 3 請負者は、暴力団員等による不当介入を受けたことが明らかになり、工程等に被害が生じた場合は、監督職員と協議するものとする。

第2章 機械ボーリング

第201条 目的

機械ボーリングは、主として土質及び岩盤を調査し地質構造や、地下水位を確認するとともに試料を採取し、あわせて原位置試験を実施するために行うことを目的とする。

第202条 土質の分類

土質の分類は、JGS 0051（地盤材料の工学的分類方法）によるものとする。

出来高数量確認のための土質分類は以下のとおりとする。

土質・岩分類	土質分類法による分類及びボーリング掘進状況
粘土・シルト	ML, MH, CL, CH, OL, OH, OV, VL, VH ₁ , VH ₂
砂・砂質土	S, S-G, S-F, S-FG, SG, SG-F, SF, SF-G, SFG
礫混り土砂	G, G-S, G-F, G-FS, GS, GS-F, GF, GF-S, GFS
玉石混り土砂	—————
固結シルト・ 固結粘土	—————
軟 岩	メタルクラウンで容易に掘進できる岩盤
中硬岩	メタルクラウンでも掘進できるがダイヤモンドビットの方がコア採取率が良い岩盤
硬 岩	ダイヤモンドビットを使用しないと掘進困難な岩盤
極硬岩	ダイヤモンドビットのライフが短い岩盤
破砕帯	ダイヤモンドビットの磨耗が特に激しく、崩壊著しくコア詰まりの多い岩盤

※上表の分類は、地盤材料の工学的分類法（小分類）による。

第203条 調査等

- 1 ボーリング機械は、回転式ボーリング機械を使用するものとし、所定の方向、深度に対して十分余裕のある能力を持つものでなければならない。
- 2 ボーリング位置、深度及び数量
 - (1) ボーリングの位置・方向・深度・孔径及び数量については設計図書によるものとする。
 - (2) 現地におけるボーリング位置の決定は、原則として監督職員の立会のうえ行うものとし、後日調査位置を確認できるようにしなければならない。
- 3 仮設

足場、やぐら等は作業完了まで資機材類を安定かつ効率的な作業が行える状態に据付るとともに、資機材類についても安全かつ使いやすい位置に配置し、ボーリングや原位置試験等に要する作業空間を良好に確保するよう設置しなければならない。
- 4 掘進
 - (1) 掘進は地下水位の確認が出来る深さまで原則として無水掘りとする。
 - (2) 孔口はケーシングパイプ又はドライブパイプで保護するものとする。

- (3) 崩壊性の地層に遭遇して掘進が不可能になる恐れのある場合は、泥水の使用、もしくはケーシングパイプの挿入により孔壁の崩壊を防止しなければならない。
- (4) 原位置試験、サンプリングの場合はそれに先立ち、孔底のスライムをよく除去するものとする。
- (5) 掘進中は掘進速度、湧水・逸水量、スライムの状況等に注意し、変化の状況を記録しなければならない。
- (6) 未固結土で乱れの少ない試料採取を行う場合には、土質及び締まり具合に応じたサンプラーを用い、採取率を高めるように努めなければならない。
- (7) 孔内水位は、毎作業日、作業開始前に観測し、観測日時を明らかにしておかなければならない。
- (8) 岩盤ボーリングを行う場合は、原則としてダブルコアチューブを用いるものとし、コアチューブの種類は岩質に応じて適宜使い分けるものとする。
- (9) コアチューブはコアの採取毎に水洗いして、残渣を完全に除去しなければならない。
- (10) 掘進中は孔曲がりのないように留意し岩質、割れ目、断層破碎帯、湧水漏水等に充分注意しなければならない。特に湧水については、その量のほか、必要があれば水位（被圧水頭）を測定するものとする。

5 検尺

- (1) 予定深度の掘進を完了する以前に調査の目的を達した場合、又は予定深度の掘進を完了しても調査の目的を達しない場合は、監督職員と協議するものとする。
- (2) 掘進長の検尺は、調査目的を終了後、原則として監督職員が立会のうえロッドを挿入した状態で残尺を検尺の後、ロッドを引き抜き確認を行うものとする。

第204条 成果品

成果品は、次のものを提出するものとする。

- (1) 調査位置案内図・調査位置平面図・土質又は地質断面図（着色を含む）
- (2) 作業時の記録及びコアの観察によって得た事項は、地質・土質調査成果電子納品要領（案）（国土交通省・平成20年12月）に従い柱状図に整理し提出するものとする。
- (3) 採取したコアは標本箱に収納し、調査件名・孔番号・深度等を記入し提出しなければならない。なお、未固結の試料は、1m毎又は各土層ごとに標本ビンに密封して収納するものとする。
- (4) コア写真は、調査件名、孔番号、深度等を明示して撮影（カラー）し、整理するものとする。

第3章 サンプルリング

第301条 目的

乱さない試料のサンプリングは、室内力学試験に供する試料を、原位置における性状をより乱れの少ない状態で採取することを目的とする。

第302条 採取方法

- 1 シンウォールサンプリングは、軟弱な粘性土の試料を採取するもので、採取方法及び器具については、JGS 1221（固定ピストン式シンウォールサンプラーによる土試料の採取方法）に準拠して行うものとする。
- 2 デニソンサンプリングは、中程度の硬質な粘性土の試料を採取するもので、採取方法及び器具については、JGS 1222（ロータリー式二重管サンプラーによる土試料の採取方法）に準拠して行うものとする。
- 3 トリプルサンプリングは、硬質の粘性土、砂質土の試料を採取するもので、採取方法及び器具については、JGS 1223（ロータリー式三重管サンプラーによる土試料の採取方法）に準拠して行うものとする。

第303条 試料の取扱い

- 1 受注者（請負者）は、採取した試料に振動、衝撃及び極端な温度変化を与えないように取り扱いに注意するものとする。ただし、凍結などが必要な場合は、監督職員と協議するものとする。
- 2 受注者（請負者）は、採取した試料をすみやかに所定の試験室に運搬するものとする。
- 3 受注者（請負者）は、採取した試料を運搬する際には、衝撃及び振動を与えないようフォームラバー等の防護物を配し、静かに運搬するものとする。

第304条 成果品

- 1 成果品は、次のものを提出するものとする。
 - (1) 採取位置、採取深さ、採取長
 - (2) 採取方法

第4章 サウンディング

第1節 標準貫入試験

第401条 目的

- 1 標準貫入試験は、原位置における土の硬軟や、締まり具合の相対値を知るとともに、試料採取することを目的とする。

第402条 試験等

- 1 試験方法及び器具は、JIS A1219（標準貫入試験方法）に準拠して行うものとする。
- 2 試験の開始深度は、設計図書によるものとする。
- 3 試験は、原則として1mごとに実施すること。ただしサンプリングする深度、本試験が影響すると考えられる原位置試験深度はこの限りではない。
- 4 打込完了後ロッドは1回転以上してからサンプラーを静かに引上げなければならない。
- 5 サンプラーの内容物は、スライムの有無を確認して採取長さを測定し、土質・色調・状態・混入物等を記録した後、保存しなければならない。

第403条 成果品

試験結果及び保存用試料は、JIS A1219（標準貫入試験方法）及び地質・土質調査成果電子納品要領（案）（国土交通省・平成20年12月）に従って整理し提出するものとする。

第2節 スウェーデン式サウンディング試験

第404条 目的

スウェーデン式サウンディング試験は、比較的浅い原位置地盤における土の静的貫入抵抗を測定し、その硬軟若しくは締まり具合又は土層の構成を判定することを目的とする。

第405条 試験等

- 1 試験方法及び器具は、JIS A1221（スウェーデン式サウンディング試験方法）に準拠して行うものとする。
- 2 試験中、スクリーポイントの抵抗と貫入中の摩擦音等により土質を推定し、可能な場合は、土質名とその深度を記録するものとする。
- 3 試験中、目的の深度に達する前までに、礫などにあたり試験が不可能になった場合は監督職員と協議しなければならない。
- 4 試験終了後、地下水が認められた場合は、可能な限り水位を測定し記録するものとする。

第406条 成果品

成果品は、次のものを提出するものとする。

- (1) 調査位置案内図・調査位置平面図・土質又は地質断面図（着色を含む）
- (2) 試験結果は、地盤工学会記録用紙、報告書用紙のJIS A1221（スウェーデン式サウンディング試験方法）に準拠して整理し提出するものとする。

第3節 オランダ式二重管コーン貫入試験

第407条 目的

オランダ式二重管コーン試験は、軟弱地盤の原位置における土のコーン貫入抵抗を測定し、土層の硬軟、締まり具合、又はその地盤構成を判定することを目的とする。

第408条 試験等

- 1 試験方法及び器具は、JIS A1220（オランダ式二重管コーン貫入試験方法）に準拠して行うものとする。
- 2 先端抵抗測定中及び外管圧入中に貫入抵抗が著しく変化する場合には、その深度においても測定するものとする。
- 3 試験中、目的の深度まで達する前に、礫などにあたり試験が不可能になった場合は監督職員と協議するものとする。

第409条 成果品

成果品は、次のものを提出するものとする。

- (1) 調査位置案内図、調査位置平面図
- (2) 試験結果は、地盤工学会記録用紙、報告用紙を使用してJIS A1220（オランダ式二重管コーン貫入試験方法）に準拠して整理するものとする。

第4節 ポータブルコーン貫入試験

第410条 目的

ポータブルコーン貫入試験は、浅い軟弱地盤において人力により原位置における土の静的貫入抵抗を測定し、土層の硬軟、締まり具合を判定することを目的とする。

第411条 試験等

- 1 試験方法及び器具は、JGS 1431（ポータブルコーン貫入試験方法）に準拠して行うものとする。
- 2 貫入方法は人力による静的連続圧入方式とする。
- 3 予定深度に達しない場合で試験が不可能となった場合は、位置を変えて再度試験を行うものとする。
- 4 単管式コーンペネトロメーターの計測深さは、原則として3mまでとする。

第412条 成果品

成果品は、次のものを提出するものとする。

- (1) 調査位置案内図、調査位置平面図
- (2) 試験結果は、地盤工学会記録用紙、報告書用紙のJGS 1431（ポータブルコーン貫入試験方法）に準拠して整理し提出するものとする。

第5章 原 位 置 試 験

第1節 孔内水平載荷試験

第501条 目的

孔内水平載荷試験は、ボーリング孔壁に対し、垂直方向へ加圧し、地盤の変形特性及び強度特性を求めることを目的とする。

第502条 試験等

- 1 試験方法及び器具は、JGS 1421（孔内水平載荷試験方法【地盤のプレッシャーメータ試験】）に準拠して行うものとする。
- 2 試験に際しては目的や地質条件等を考慮して適切な箇所を選定するものとする。
- 3 測定
孔内水平載荷試験は、等圧分布載荷法又は等変位載荷法によるものとする。
 - (1) 点検とキャリブレーション
試験に先立ち、試験装置は入念な点検とキャリブレーションを行わなければならない。
 - (2) 試験孔の掘削と試験箇所の確認
試験孔の孔壁は試験精度をよくするために孔壁を乱さないように仕上げなければならない。なお、試験に先立って試験箇所の地質条件等の確認を行うものとする。
 - (3) 試験は掘削終了後、速やかに実施しなければならない。
 - (4) 最大圧力は試験目的や地質に応じて適宜設定するものとする。
 - (5) 載荷パターンは試験目的、地質条件等を考慮し適切なものを選ばなければならない。
 - (6) 加圧操作は速やかに終え、荷重および変位量の測定は同時に行う。測定間隔は、孔壁に加わる圧力を 19.6KN/m^2 ピッチ程度または、予想される最大圧力の $1/10\sim 1/20$ の荷重変化ごとに測定し、得られる荷重速度～変位曲線ができるだけスムーズな形状となるようにしなければならない。

第503条 成果品

成果品は、次のものを提出するものとする。

- (1) 試験箇所、試験方法、地盤状況、測定値
- (2) 荷重強度－変位曲線
- (3) 地盤の変形係数
- (4) 試験の結果は、地盤工学会記録用紙、報告書用紙のJGS 1421（孔内水平載荷試験方法【地盤のプレッシャーメータ試験】）に準拠して整理し提出するものとする。

第2節 地盤の平板載荷試験

第504条 目的

平板載荷試験は、地盤に剛な載荷板を介して荷重を加え、この荷重の大きさと載荷板の沈下との関係から、応力範囲の地盤の変形強さなどの支持力特性や、道路の路床・路盤などの地盤反力係数を求めることを目的とする。

第505条 試験等

試験方法及び試験装置・器具は以下のとおりとする。

- (1) 地盤の平板載荷試験は、JGS 1521（地盤の平板載荷試験方法）に準拠して行うものとする。
- (2) 道路の平板載荷試験は、JIS A1215（道路の平板載荷試験方法）に準拠して行うものとする。

第506条 成果品

成果品は、次のものを提出するものとする。

- (1) 試験箇所、試験方法、測定値
- (2) 地盤の平板載荷試験の結果は、地盤工学会記録用紙、報告用紙のJGS 1521（地盤の平板載荷試験方法）に準拠して整理し提出するものとする。
- (3) 道路の平板載荷試験の試験結果は、地盤工学会記録用紙、報告用紙のJIS A1215（道路の平板載荷試験方法）に準拠して整理し提出するものとする。

第3節 現場密度測定（砂置換法）

第507条 目的

現場密度測定（砂置換法）は、試験孔から掘りとった土の質量とその試験孔に密度の既知の砂材料を充填し、その充填に要した質量から求めた体積から土の密度を求めることを目的とする。

第508条 試験等

試験方法及び器具は、JIS A1214（砂置換法による土の密度試験方法）に準拠して行うものとする。

第509条 成果品

成果品は、次のものを提出するものとする。

- (1) 調査位置、調査方法、測定値
- (2) 試験結果は、地盤工学会記録用紙、報告書用紙のJIS A1214（砂置換法による土の密度試験方法）に準拠して整理し提出するものとする。

第4節 現場密度測定（RI法）

第510条 目的

現場密度測定（RI法）は、放射性同位元素を利用して、土の湿潤密度と含水量を測定することを目的とする。

第511条 試験等

- 1 本試験は、地表面型RI計を用いた土の密度試験に適用する。
- 2 試験方法及び器具は、JGS 1614（RI計器による土の密度試験方法）に準拠して行うものとする。

第512条 成果品

成果品は、次のものを提出するものとする。

- (1) 調査位置、調査方法、測定値
- (2) 含水比、湿潤密度、乾燥密度

第5節 現場透水試験

第513条 目的

現場透水試験は、揚水又は注水時の流量や水位を測定し、地盤の原位置における透水係数及び平衡水位（地下水位）を求めることを目的とする。

第514条 試験等

試験方法及び器具は、JGS 1314（単孔を利用した透水試験方法）に準拠して行うものとする。

第515条 成果品

成果品は、次のものを提出するものとする。

- (1) 調査位置、深さ、調査方法、測定値
- (2) 試験結果は、地盤工学会記録用紙、報告書用紙のJGS 1614に準拠して行うものとする。

第6節 ルジオン試験

第516条 目的

ルジオン試験は、ボーリング孔を利用して岩盤の透水性の指標であるルジオン値を求めることを目的とする。

第517条 試験等

- 1 試験方法及び装置は、JGS 1323（ルジオン試験方法）に準拠して行うものとする。
- 2 限界圧力が小さいと予想される場合は、注入圧力段階を細かく実施し、限界圧力を超えることがないようにする。

第518条 成果品

成果品は、次のものを提出するものとする。

- (1) 調査位置、試験区間の深さ
- (2) 平衡水位
- (3) 注水圧力と注水量の時間測定記録
- (4) 有効注水圧力と単位長さ当たりの注水量の関係（p-q曲線）
- (5) 最大注水圧力
- (6) ルジオン値（Lu）又は換算ルジオン値（Lu'）

第7節 速度検層

第519条 目的

速度検層は、ボーリング孔を利用して地盤内を伝搬する P波（縦波、疎密波）及び S波（横波、せん断波）の速度分布を求めることを目的とする。

第520条 試験等

試験方法及び装置は、JGS 1122（地盤の弾性波速度検層方法）に準拠して行うものとする。

第521条 成果品

成果品は、次のものを提出するものとする。

- (1) 調査位置、測定深さ（測定区間）、測定方法
- (2) 測定波形、走時曲線、速度層の構成

第8節 電気検層

第522条 目的

電気検層は、ボーリング孔を利用して地層の電気抵抗（比抵抗）を測定することを目的とする。

第523条 試験等

- 1 試験方法及び装置は、JGS 1121（地盤の電気検層方法）に準拠して行うものとする。
- 2 マイクロ検層（電極間隔 $2.5\text{cm} \pm 5\text{mm}$ 及び $5\text{cm} \pm 5\text{mm}$ が標準）、自然電位検層（SP検層）を実施する場合は、特記仕様書によるものとする。

第524条 成果品

成果品は、次のものを提出するものとする。

- (1) 調査位置、測定深さ
- (2) 掘削孔径、電気検層の種類及び電極間隔
- (3) 検層装置の仕様
- (4) 比抵抗曲線

第6章 解析等調査業務

第601条 目的

1. 解析等調査業務は、調査地周辺に関する既存資料の収集及び現地調査を実施し地質・土質調査で得られた資料を基に、地質断面図を作成するとともに地質・土質に関する総合的な解析とりまとめを行うことを目的とする。
2. 適用範囲は、ダム、トンネル、地すべり、砂防調査等の大規模な業務や技術的に高度な業務を除くものとする。

第602条 業務内容

- 1 解析等調査業務の内容は、次の各項に定めるところによる。
- 2 既存資料の収集・現地調査は以下による。
 - (1) 関係文献の収集と検討
 - (2) 調査地周辺の現地調査
- 3 資料整理とりまとめ
 - (1) 各種計測結果の評価及び考察
 - (2) 異常データのチェック
 - (3) 試料の観察
 - (4) ボーリング柱状図の作成
- 4 断面図等の作成
 - (1) 地層及び土性の工学的判定
 - (2) 土質又は地質断面図等の作成。なお、断面図は着色するものとする。
- 5 総合解析とりまとめ
 - (1) 調査地周辺の地形・地質の検討
 - (2) 地質調査結果に基づく土質定数の設定
 - (3) 地盤の工学的性質の検討と支持地盤の設定
 - (4) 地盤の透水性の検討（現場透水試験や粒度試験などが実施されている場合）
 - (5) 調査結果に基づく基礎形式の検討（具体的な計算を行うものでなく、基礎形式の適用に関する一般的な比較検討）
 - (6) 設計・施工上の留意点の検討（特に、切土や盛土を行う場合の留意点の検討）
- 6 前項によらず次の内容は含まないものとする。
 - (1) 杭の支持力計算、圧密沈下（沈下量及び沈下時間）計算、応力分布及びすべり計算等の具体的な計算業務
 - (2) 高度な土質・地盤定数の計算と検討、軟弱地盤等に対する対策方法の検討、安定解析、液状化解析、特定の基礎工法や土木構造物に関する具体的な検討、土質工学及び地質工学に基づく地盤に関する総合的検討

第603条 成果品

成果品は、現地調査結果、ボーリング柱状図、地質又は土質断面図及び業務内容の検討結果を報告書としてとりまとめ提出するものとする。

第7章 軟弱地盤技術解析

第701条 目的

軟弱地盤技術解析は、軟弱地盤上の盛土、構造物（地下構造物、直接基礎含む）を施工するにあたり地質調査で得られた資料を基に、基礎地盤、盛土、工事に伴い影響する周辺地盤等について、現況軟弱地盤の解析、検討対策工法の選定、対策後地盤解析、最適工法の決定を行うことを目的とする。

第702条 業務内容

1 解析計画

業務遂行のための作業工程計画・人員計画の作成、解析の基本条件の整理・検討（検討土層断面の設定、土質試験結果の評価を含む）、業務打合せのための資料作成を行うものとする。

2 現地踏査

周辺の自然地形・改変地形を観察し、解析基本条件の整理・検討のための基礎資料とともに、周辺に分布する交差物、近接構造物等を把握し、必要な解析について計画を立てるための基礎資料を得るものとする。

3 現況地盤解析

（1）地盤破壊

設定された土質定数、荷重（地震時含む）等の条件に基づき、すべり計算（基礎地盤の圧密に伴う強度増加の検討含む）等を実施して地盤のすべり破壊に対する安全率を算定するものとする。

（2）地盤変形

設定された土質定数、荷重等の条件に基づき、簡易的手法によって地盤内発生応力を算定し、地盤変形量（側方流動、地盤隆起、仮設構造物等の変位等及び既設構造物への影響検討を含む）を算定するものとする。

（3）地盤圧密

設定された土質定数、荷重等の条件に基づき、地中鉛直増加応力を算定し、即時沈下量、圧密沈下量、各圧密度に対応する沈下時間を算定するものとする。

（4）地盤液状化

広範囲の砂質地盤を対象に土質定数及び地震時条件に基づき、液状化強度、地震時せん断応力比から、液状化に対する抵抗率FL値を求め、液状化の判定を行うものとする。

4 検討対策工法の選定

当該土質条件、施工条件に対して適用可能な軟弱地盤対策工法を抽出し、各工法の特性・経済性を概略的に比較検討のうえ、詳細な安定計算等を実施する対象工法を1つ又は複数選定するものとする。

5 対策後地盤解析

現況地盤の改良等、対策を行った場合を想定し、対象範囲、対策後の地盤定数の設定を行った上で、必要な解析を実施し、現地への適応性の検討（概略的な施工計画の提案を含む）を行うものとする。

6 最適工法の決定

「対策工法の選定」が複数の場合において、「対策後の検討」結果を踏まえ経済性・施工性・安全性等の総合比較により最適対策工法を決定するものとする。

7 照査

検討を行った各項目毎に、基本的な方針、手法、解析及び評価結果について照査するものとする。

第703条 成果品

成果品は、現地踏査結果業務内容の検討結果及び照査結果を提出するものとする。

第8章 物 理 探 査

第1節 弾性波探査

第801条 目的

弾性波探査は人工震源によって生じた地盤の弾性波伝播速度を測定し、地層の物理特性を把握すると同時に断層破碎帯や基盤深度等の地下構造を調査するのを目的とする。

第802条 業務内容

- 1 計画準備
業務の目的・主旨を把握したうえで、特記仕様書に示す業務内容を確認し、業務計画書を作成するものとする。
- 2 現地踏査
測線計画及び起振計画作成のために現地の状況を把握するものとする。
- 3 資料検討
既存資料の整理・検討を行い、現地踏査結果を踏まえ、測線計画及び起振計画を作成するものとする。
- 4 測線設定
測線計画によって決定された測線長、方向及び測線数に基づき、現地で測量を行い、測線の両端、交点及び測点等に木杭を設置して測線を設定するものとする。
- 5 観測
起振計画において決定された起振方法により、往復観測を行うものとする。
- 6 解析
観測の結果に基づき、走時曲線図及び速度層断面図を作成し、地山の弾性波速度と地質及び地層の力学的性質の判定を行うものとする。
- 7 報告書作成
調査結果の評価、考察、検討を整理して報告書としてとりまとめるものとする。

第2節 電気探査（比抵抗二次元探査）

第803条 目的

電気探査（比抵抗二次元探査）は、地中に電流を流して地中に生じる電位差を測定してその比抵抗値を求め、風化岩と基盤岩の分布形態、砂礫などの堆積層と基盤岩の構造など、地層の分布構造を把握することを目的とする。

第804条 業務内容

- 1 計画準備
第802条第1項に準じるものとする。
- 2 現地踏査
測線計画及び電極配置計画作成のために現地の状況を把握するものとする。
- 3 資料検討
既存資料の整理・検討を行い、現地踏査結果を踏まえ、測線配置計画、電極配置選択、最小電極間隔及び最大電極間隔を決定する。

4 測線設定

測線計画において決定された測線長、方向、測線数及び電極間隔に基づき、現地で測量を行い、測線の両端、交点及び測点等に木杭を設置して測線を設定し、合わせて各測点の標高を求めるものとする。

5 観測

電極配置計画において決定された電極配置により、電流、電位差の測定を行うものとする。

6 解析

(1) 観測結果を用い、見掛け比抵抗疑似断面図を作成するものとする。

(2) 観測結果を用いてインバージョン（逆解析）により比抵抗断面図を作成するものとする。

(3) 比抵抗断面図とその他の地質資料も考慮し、地山の比抵抗と地質及び地層の関係について地質学的解釈を行うものとする。

7 報告書作成

第 802条第 7 項に準じるものとする。

第9章 地 す べ り 調 査

第901条 目的

地すべり調査は、地下水位や水みちなどについて調査するとともに、どの範囲の土塊がどのように動いているか、どのような機構で地すべりが発生しているかを解析し、地すべり対策工法を検討することを目的とする。

第902条 計画準備

- 1 第 802条第 1 項に準じるものとする。
- 2 予備調査として以下の項目を実施するものとする。

(1) 既存資料調査

対象地すべり地付近の地形、地質、水文、地すべりの分布、滑動履歴など既存資料を収集するものとする。

(2) 地形判読作業

地形図、空中写真等を用いて地すべりブロックを判定し、その周辺の地形分類、埋谷面図等を必要に応じて作成するものとする。

(3) 現地調査

地形、地質、水文、滑動現況及び履歴等の現地調査を行い、地すべり現況を明らかにし、調査計画、応急対策計画の概要を調査するとともに、安定解析のため主測線、その他地すべり調査計画上必要な基準線となる測線を定めるものとする。

第903条 地下水調査

1 地下水位観測

地下水位の変動を監視するために、ボーリング孔内の水位を観測するもので、調査方法は JGS 1312 (観測井による砂質・礫質地盤の地下水位測定方法) に準拠して行うものとする。

2 地下水検層

ボーリング孔にトレーサー (地下水と電気抵抗あるいは温度の異なる水) を投入し、地下水の流動箇所希釈される、若しくは温度が変化することを利用して、地下水の流動帯の有無とその深度を検知するもので、調査方法は JGS 1317 (トレーサーによる地下水流動層検層方法) に準拠して行うものとする。

3 間隙水圧測定

電気式水圧計等を用いて飽和地盤の土粒子間の空隙に存在している水に働く圧力を求めるもので、調査方法は JGS 1313 (ボーリング孔内に設置した電気式間隙水圧計による間隙水圧の測定方法) に準拠するものとする。

4 湧水圧による岩盤の透水試験 (J. F. T)

岩盤の試験対象区間とその区間をパッカーおよびトリップバルブによって大気から遮断しておき、大気圧下に開放した後に測定管内を上昇する地下水の上昇速度と最高静水位から測定間隔での水頭及び換算透水係数を求めるもので、調査方法は、JGS 1321 (孔内水位回復法による岩盤の透水試験方法) に準拠して行うものとする。

5 地下水流動調査

トレーサーや電位差を利用して、地下水の流下経路、流速を求めるものとする。

第904条 移動変形調査

- 1 変位杭による調査
基準杭、変位杭を設置し測量を実施して、地すべり活動による地表面の移動量を把握する。
- 2 伸縮計による調査
 - (1) 地すべり地頭部、末端部等に伸縮計を設置し、地表面の経時的変化量を測定して、地すべりの変動状況を確認するものとする。
 - (2) 調査方法については、JGS 1725（伸縮計を用いた地表面移動量測定方法）に準拠して行うものとする。
- 3 傾斜計による調査
 - (1) 地すべりによる地表面の傾斜変動を測定し、地すべりの変動状況を確認するものとする。
 - (2) 水管式地盤傾斜計を用いて調査する場合は、JGS 1721（水管式地盤傾斜計を用いた地表面の傾斜変動量測定方法）に準拠して行うものとする。
- 4 パイプ式歪計による調査
パイプ式歪計は、外径48～60mmの塩ビ管外周軸方向で、直交する2方向、又は、1方向にペーパーストレインゲージを1.0m間隔に装置したものをボーリング孔に設置し、ゲージの歪量を測定し、すべり面の位置、すべり方向を確認するものとする。
- 5 挿入式孔内傾斜計による調査
挿入式孔内傾斜計は、削孔したボーリング孔に溝付の塩ビ管、あるいはアルミケーシングパイプを地表面から不動層まで埋設した後、プローブに取付けられた車輪をパイプの溝に合わせて降下して0.5mあるいは1.0m毎にパイプの傾きを検出し、指示計に表示される傾き量を読みとるもので、地すべりの滑動によるすべり面位置の確認やすべり方向、変位量を算出するものとする。

第905条 解析

- 1 地盤特性検討
基礎地盤調査資料並びに移動変形調査から、「地すべり規模」、「地形特性」、「地質特性」、「地下構造特性」、「地下水特性」等、総合的に対象地域の地盤特性を明らかにし、「安定解析」、「機構解析」、「対策工法の選定」に関わる基本的な地盤の定数、条件を検討するものとする。
- 2 機構解析
地形、地質、地盤構造から推定される素因、さらに移動変形、地下水、人為的な誘因等と、安定計算結果から総合的に判断して地すべり運動機構と地すべり発生原因を解明するものとする。
- 3 安定解析
地すべり運動方向に設けた測線の地すべり断面について、安定計算を行い、地すべり斜面の安定度を計算するものとする。

第906条 対策工法選定

機構解析、安定解析及びその他の調査結果を基に、各種対策工法より、最も効果的かつ経済的な対策工法を選定するものとする。

第907条 報告書作成

業務の目的を踏まえ、業務の各段階で作成された成果を基に、業務の方法、検討過程、結論について記した報告書を作成するものとする。

第10章 地形・地表地質踏査

第1001条 目的

- 1 地形・地表地質調査は、地表で見られる自然地形・改変地形、岩石や地層の性状を観察し、調査地域の地層分布や地質構造、さらに地山の安定性、地表水・地下水の状況などの広範囲な地質に関する諸情報を把握することを目的とする。
- 2 適用範囲は、ダム調査に係わる地形・地表地質調査を除くものとする。

第1002条 業務内容

- 1 計画準備
業務の目的を把握したうえで、特記仕様書に示す業務内容を確認し、業務計画書を作成するとともに、調査用基図の調整、空中写真等入手手続きを行う。
- 2 既存資料調査
対象地域の地形・地質・地表水・地下水・災害・工事履歴等に関する既存資料を収集・整理する。
- 3 空中写真判読
隣り合わせの2枚の空中写真を実体鏡によって実体視して、旧河道・後背地、谷底平野、崖、鞍部等の分布状況、谷・尾根の分布パターンや写真の濃淡などを注意深く判読し、これらの情報から、土石流堆積地、断層、地すべり等の分布域を推定するものとする。
- 4 現地踏査
 - (1) 調査地域内を踏査して、既往資料・地形図および空中写真判読で得られた軟弱地盤、土石流堆積地、断層地形、地すべり等の地形的な特徴・性状を観察するものとする。
 - (2) 現地調査の際には、地質に関する既往資料・地形図などにより人工構造物・改変地形の状況、広域的な地質情報を把握しておくとともに、岩石・地層の分布、地質構造、断層破碎帯、風化、変質、地山の安定性、地表水・地下水等の状況を詳細に観察するものとする。
 - (3) 観察結果を踏査経路、観察地点、写真撮影地点、資料採取地点等を地形図に記入してルートマップを作成し、地形の形成過程・地質状況の検討も含めて地質平面図、地質断面図にとりまとめるものとする。
- 5 地質解析
 - (1) 地質工学的検討
対象地域の地質構成、地質工学的特性を把握し、業務目的との関連で見た地質工学的性状、問題点、今後の調査等の検討を行う。
 - (2) 報告書作成
業務の目的を踏まえ、調査の方法、検討過程、結論について記した報告書を作成する。

第1003条 成果品

成果品は、次の物を提出する。

- (1) 調査報告書
- (2) 地質平面図
- (3) 地質断面図

調査報告書の作成

- 1 共通仕様書に示す成果を報告書としてとりまとめ、別図を標準として、表紙および背表紙に調査業務等の表題を金文字で印刷するものとする。なお、図面は図面袋に収納し同綴するものとする。
- 2 箱詰めする場合は、製本した報告書と図面を同梱し、別図を標準として、箱前面および隣接側面に調査業務等の表題を金文字で印刷するものとする。
- 3 報告書の製本は、A=4版を標準とする。また、再生紙（古紙配合率70%以上）を使用するとともに、両面コピーとする。（とじしろに注意すること。）
- 4 報告書表紙の次ページに、受注者の連絡先（所在地、電話番号）及び主任技術者、担当技術者の氏名を記載するものとする。
- 5 原図は図面筒（紙製：9.5cm角×長さ90cm程度）に収納することとし、複数になる場合は図面筒に全本数を分母とした分数を明記する。（例：1/3、2/3、3/3）
- 6 図面袋又は箱の裏面には、図面の一覧を次の様式により記入又は貼付する。

（例）

業務の名称	平成〇〇年度 第〇〇号 〇〇線道路改築調査委託	
図 面 名	図 面 番 号	葉 数
調査位置図	1	1
地質平面図	2	1
地質縦断図	3	1
地質横断図	4～10	7
〇 〇 図	1 1	1
〇 〇 図	1 2	1
〇 〇 図	1 3	1
〇 〇 図	1 4	1
〇 〇 図	1 5	1

背表紙
(箱隣接側面)

道路改築調査委託 報告書	平成〇〇年度 第〇〇号
〇〇線	
平成〇〇年〇月	
滋賀県 〇〇土木事務所 (株)	

表紙
(箱前面)

平成〇〇年度 第〇〇号
〇〇線
道路改築調査委託 (契約名称とする。)
報告書
平成〇〇年〇月
滋賀県 〇〇土木事務所 〇〇コンサルタツ(株)

大
大
中
中
中
小
小

↑
字の大きさ

3 流量観測作業共通仕様書（案）

流量観測作業共通仕様書（案）

目 次

第1章 総則	I-3- 3
第1条 適用範囲.....	I-3- 3
第2条 作業実施.....	I-3- 3
第3条 用語の定義.....	I-3- 3
第4条 主任技術者.....	I-3- 3
第5条 支給材料.....	I-3- 3
第6条 作業計画.....	I-3- 3
第7条 作業確認.....	I-3- 3
第8条 検査.....	I-3- 4
第9条 作業管理.....	I-3- 4
第10条 土地の立入り等.....	I-3- 4
第11条 関係官公庁その他への手続.....	I-3- 4
第12条 提出書類.....	I-3- 5
第13条 成果品.....	I-3- 5
第14条 疑義.....	I-3- 5
第2章 低水流量観測	I-3- 5
第15条 観測の範囲.....	I-3- 5
第16条 観測の実施.....	I-3- 5
第17条 流速計.....	I-3- 5
第18条 精度管理.....	I-3- 5
第3章 高水流量観測	I-3- 5
第19条 観測の範囲.....	I-3- 5
第20条 観測の実施.....	I-3- 6
第21条 浮子.....	I-3- 6
第22条 精度管理.....	I-3- 6
第23条 指示事項及び連絡事項の定義.....	I-3- 6

流量観測作業共通仕様書（案）

第1章 総 則

第1条 適用範囲

- 1 この仕様書は、滋賀県土木交通部の行う流量観測に適用する。
- 2 図面及び特記仕様書に記載された事項は、この仕様書に優先するものとする。

第2条 作業実施

流量観測は、建設省河川砂防技術基準（案）調査編（以下「基準」という）により実施するものとする。

第3条 用語の定義・

監督職員、指示、承諾及び協議とは次の定義による。

- (1) 監督職員とは総括監督員、主任監督員、監督員を総称していう。
- (2) 指示とは、発注者側の発議により監督職員が、受注者に対し監督職員の所掌事務に関する方針、基準又は計画などを示し、実施させることをいう。
- (3) 承諾とは、受注者側の発議により、受注者が監督職員に報告し、監督職員が了解することをいう。
- (4) 協議とは、監督職員と受注者が対等の立場で合議することをいう。

第4条 主任技術者

主任技術者は、測量法第49条により登録された測量士でなければならない。

第5条 支給材料

- 1 受注者は、支給材料及び貸与品についてその維持管理に努めるとともに、受払状況を記録した帳簿を備え付け、常にその残高を明らかにしておかなければならない。
- 2 受注者は、作業完了時（完了前であっても作業工程上支給品の精算が行えるものについてはその時点）には、支給品精算書を監督職員に提出しなければならない。

第6条 作業計画

- 1 受注者は、あらかじめ作業計画をたて監督職員に提出してから作業を開始しなければならない。
- 2 作業計画書には、下記に掲げる事項の他、監督職員の指示する事項を記載するものとする。
 - (1) 作業の内容
 - (2) 作業の実施体制及び方法
 - (3) 作業の実施工程表
 - (4) 使用機械の種類、名称、性能（一覧表にする）
 - (5) 現場作業の責任者名（経歴、資格等を明記）

第7条 作業確認

- 1 受注者は、流量観測にあたって監督職員の立合または監督職員の指示のもとに作業を実施する。
- 2 作業者は、監督職員が観測結果等の提出を指示した場合すみやかに提出しなければならない。

い。

第8条 検査

- 1 受注者は、検査を受ける場合には、あらかじめ成果品並びに関係資料等を備えておくものとし、主任技術者が立合のうえ検査を受けなければならない。

第9条 作業管理

- 1 受注者は、作業実施に当り、関係法規を遵守し、常に適切なる管理を行わなければならない。
- 2 受注者は、流量観測に当り、水陸交通の妨害または公衆に迷惑を及ぼさないよう努めなければならない。
- 3 受注者は、流量観測作業中安全に留意しなければならない。

第10条 土地の立入り等

- 1 受注者は、作業を実施するため国・公有または私有の土地に立ち入る場合は、あらかじめ監督職員に報告するとともに受注者の責任において関係者と緊密かつ十分なる協調を保ち円滑な作業の進捗を期さなければならない。
- 2 受注者は、作業実施に当り宅地または垣、さく等で囲まれた土地に立ち入る場合は、あらかじめ占有者に通知しなければならない。
ただし、占有者に対してあらかじめ通知することが困難であるときは、占有者に迷惑を及ぼさないよう十分注意して立ち入るものとし、この場合において遅滞なくその旨を占有者に通知しなければならない。
- 3 受注者は、作業実施のため植物、垣、さく等の伐除または土地若しくは工作物を一時使用する場合は所有者の承諾を得て行うものとする。
この場合において生じた損失は、特記仕様書に示すほかは、受注者が負担するものとする。
- 4 受注者は、第三者の土地への立入りに当たっては、あらかじめ身分証明書交付願を発注者に提出し身分証明書の交付を受け、現地立入りに際しては、これを常に携帯しなければならない。
なお、受注者は、立入り作業完了後10日以内に身分証明書を発注者に返却しなければならない。
- 4-1 受注者は、作業を実施する場合、作業班の内1人は必ず自己の身分証明書を携帯して業務にあたるものとする。
- 4-2 身分証明書は、土地等の所有者、その他関係人等からの請求があったときは、受注者はこれを提示するものとする。
- 4-3 身分証明書の内容については委託契約に基づく業務を行うものであることの証明とし、別に定める身分証明書に基づき、発注者が交付するものとする。
- 4-4 身分証明書の発行対象者は原則として、主任技術者とする。ただし作業班の編成等に関連して別途必要となる場合は、受注者は、契約後速やかに、その適任者を発注者に届け出て交付を受けるものとする。
- 4-5 強制立入り等で関係法令に基づく身分証明書については別途とする。

第11条 関係官公庁その他への手続

- 1 受注者は、流量観測作業の実施のために必要な関係官公庁その他に対する諸手続きは監督職員と打合せのうえ、受注者において迅速に処理しなければならない。

- 2 受注者は、関係官公庁その他に対して交渉を要するとき、または交渉を受けたときは遅滞なくその旨を監督職員に申し出て協議するものとする。

第12条 提出書類

- 1 受注者は、発注者が指定した様式により契約後、関係書類を監督職員を経て、遅滞なく提出しなければならない。
 - 1-1 「発注者が指定した様式」とは、滋賀県土木交通部が定める測量・設計業務等関係提出書類の様式をいう。
- 2 指示、承諾及び協議は、原則として書面により行うものとする。

第13条 成果品

- 1 成果品は、下記に記載した項目のほか特記仕様書に記載した項目とする。
 - (1) 流量観測野帳
 - (2) 観測流量表
 - (3) 精度管理図
- 2 成果品は、すべて発注者の所有とし、発注者の承諾を受けないで他に公表、貸与又は使用してはならない。

第14条 疑義

受注者は、作業実施に当り、設計図書等に疑義を生じた場合は、監督職員と協議のうえ実施するものとする。

第2章 低水流量観測

第15条 観測の範囲

原則として流速計で観測が可能な流量規模とする。

第16条 観測の実施

- 1 観測方法及び流量の計算方法は、原則として第2条の「基準」により行う。
- 2 観測回数は、特記仕様書に示すほか監督職員の指示によるものとする。

第17条 流速計

- 1 観測に使用する流速計は音数式又は直読式とする。
- 2 1回の観測時間は、少なくとも20秒以上とし、2回繰り返す。なお直読式流速計では、平均流速を読みとるものとする。

第18条 精度管理

受注者は精度管理図を作成し常に精度向上に努めなければならない。

第3章 高水流量観測

第19条 観測の範囲

原則として浮子観測による流量規模とする。

第20条 観測の実施

- 1 観測方法及び流量の計算方法は、原則として第2条の「基準」により行う。
- 2 観測回数は、特記仕様書に示すほか監督職員の指示によるものとする。

第21条 浮子

浮子は、表面浮子又は棒浮子を使用すること。

第22条 精度管理

受注者は、作業実施にあたり常に精度向上に努めなければならない。

第23条 指示事項及び連絡事項の定義

- 1 流量観測作業にあたっての監督職員の指示事項及び指示事項に対する受注者の連絡事項とは下記のほか特記仕様書に記載した事項とする。
- 2 指示事項とは、下記の通りとする。
 - (1) 待機指示とは、台風、集中豪雨等により河川の増水の場合又は、予想される場合において観測に必要な人員を受注者の基地に集合するよう指示したことをいう。
 - (2) 現地出動指示とは、流量観測実施のために現地（観測地点）に出動するよう指示したことをいう。
 - (3) 待機解除指示とは、受注者の基地での待機を解除するよう指示したことをいう。
 - (4) 最終観測時刻指示とは、現地（観測地点）における最終の観測時刻を指示したことをいう。
 - (5) 観測指示とは、現地（観測地点）における指示した水位の流量観測作業を実施するよう指示したことをいう。
- 3 連絡事項とは、下記の通りとする。
 - (1) 準備完了連絡とは、待機指示に対して観測に必要な人員が集合したことを監督職員に連絡することをいう。
 - (2) 最終観測終了連絡とは、最終観測時刻指示に対して最終観測が終了したことを監督職員に連絡することをいう。

4 土木設計業務等共通仕様書

土木設計業務等共通仕様書

目 次

第1編 共通編	5
第2編 河川編	46
第3編 海岸編	128
第4編 砂防及び地すべり対策編	169
第5編 ダム編	250
第6編 道路編	368

第1編 共通編

目次

第1編 共通編	I-4-5
第1章 総則	I-4-5
第1101条 適用	I-4-5
第1102条 用語の定義	I-4-5
第1103条 受注者の義務	I-4-6
第1104条 業務の着手	I-4-7
第1105条 設計図書を支給及び点検	I-4-7
第1106条 監督職員	I-4-7
第1107条 管理技術者	I-4-7
第1108条 照査技術者及び照査の実施	I-4-7
第1108条の2 技術者の資格要件等	I-4-8
第1109条 担当技術者	I-4-9
第1110条 提出書類	I-4-9
第1111条 打合せ等	I-4-10
第1112条 業務計画書	I-4-10
第1113条 資料の貸与及び返却	I-4-10
第1114条 関係官公庁への手続き等	I-4-11
第1115条 地元関係者との交渉等	I-4-11
第1116条 土地への立入り等	I-4-11
第1117条 成果物の提出	I-4-12
第1118条 関連法令及び条例の遵守	I-4-12
第1119条 検査	I-4-12
第1120条 修補	I-4-13
第1121条 条件変更等	I-4-13
第1122条 契約変更	I-4-13
第1123条 履行期間の変更	I-4-13
第1124条 一時中止	I-4-14
第1125条 発注者の賠償責任	I-4-14
第1126条 受注者の賠償責任	I-4-14
第1127条 部分使用	I-4-14
第1128条 再委託	I-4-14
第1129条 成果物の使用等	I-4-15
第1130条 守秘義務	I-4-15
第1131条 安全等の確保	I-4-15
第1132条 臨機の措置	I-4-16
第1133条 履行報告	I-4-16
第1134条 屋外で作業を行う時期及び時間の変更	I-4-17
第1135条 行政情報流出防止対策の強化	I-4-17

第1136条	滋賀県の発注する建設工事等における暴力団員等による 不当介入の排除について	I-4-18
第2章	設計業務等一般	I-4-19
第1201条	使用する技術基準等	I-4-19
第1202条	現地踏査	I-4-19
第1203条	設計業務等の種類	I-4-19
第1204条	調査業務の内容	I-4-19
第1205条	計画業務の内容	I-4-19
第1206条	設計業務の内容	I-4-19
第1207条	調査業務の条件	I-4-20
第1208条	計画業務の条件	I-4-20
第1209条	設計業務の条件	I-4-20
第1210条	調査業務及び計画業務の成果	I-4-22
第1211条	設計業務の成果	I-4-22
第1212条	環境配慮の条件	I-4-23
	滋賀県が発注する土木設計業務における資格要件 別表	I-4-24
	設計業務等報告書の作成	I-4-27
	(参考) 主要技術基準及び参考図書	I-4-29

第1編 共 通 編

第1章 総 則

第1101条 適 用

- 1 土木設計業務等共通仕様書（以下「共通仕様書」という。）は、滋賀県土木交通部の発注する土木工事に係る設計及び計画業務（当該設計及び計画業務と一体として委託契約される場合の土木工事予定地等において行われる調査業務を含む。）に係る土木設計業務等委託契約書及び設計図書の内容について、統一的な解釈及び運用を図るとともに、その他の必要な事項を定め、もって契約の適正な履行の確保を図るためのものである。
- 2 契約図書は、相互に補完し合うものとし、そのいずれかによって定められている事項は、契約の履行を拘束するものとする。
- 3 特記仕様書、図面、共通仕様書又は指示や協議等の間に相違がある場合、又は図面からの読み取りと図面に書かれた数字が相違する場合、受注者は監督職員に確認して指示を受けなければならない。
- 4 現場技術業務、測量作業及び地質・土質調査業務等に関する業務については、別に定める共通仕様書によるものとする。

第1102条 用語の定義

共通仕様書に使用する用語の定義は、次の各項に定めるところによる。

- 1 「発注者」とは、滋賀県知事をいう。
- 2 「受注者」とは、設計業務等の実施に関し、発注者と委託契約を締結した個人若しくは会社その他の法人をいう。又は、法令の規定により認められたその一般継承人をいう。
- 3 「監督職員」とは、契約図書に定められた範囲内において、受託者又は管理技術者に対する指示、承諾又は協議等の職務を行う者で、契約書第8条第1項に規定する者であり、委託業務監督・検査要領第5に規定する総括監督員、主任監督員及び監督員を総称していう。
- 4 「検査職員」とは、設計業務等の完了検査及び指定部分に係る検査にあたって、契約書第30条第2項の規定に基づき、検査を行う者をいう。
- 5 「管理技術者」とは、契約の履行に関し、業務の管理及び統括等を行う者で契約書第9条第1項の規定に基づき、受注者が定めた者をいう。
- 6 「照査技術者」とは、成果物の内容について技術上の照査を行う者で、契約書第10条第1項の規定に基づき、受注者が定めた者をいう。
- 7 「担当技術者」とは、管理技術者のもとで業務を担当する者で、受注者が定めた者をいう。
- 8 「同等の能力と経験を有する技術者」とは、当該設計業務等に関する技術上の知識を有する者で、設計図書で規定する者又は発注者が承諾した者をいう。
- 9 「契約図書」とは、契約書及び設計図書をいう。
- 10 「契約書」とは、別冊の「土木設計業務等委託契約書」をいう。
- 11 「設計図書」とは、仕様書、図面、数量総括表、現場説明書及び現場説明書に対する質問回答書をいう。
- 12 「仕様書」とは、共通仕様書及び特記仕様書（これらにおいて明記されている適用すべき諸基準を含む。）を総称していう。
- 13 「共通仕様書」とは、各設計業務等に共通する技術上の指示事項等を定める図書をいう。
- 14 「特記仕様書」とは、共通仕様書を補足し、当該設計業務等の実施に関する明細又は特別な事項を定める図書をいう。

- 15 「数量総括表」とは、設計業務等に関する工種、設計数量および規格を示した書類をいう。
- 16 「現場説明書」とは、設計業務等の入札等に参加する者に対して、発注者が当該設計業務等の契約条件を説明するための書類をいう。
- 17 「質問回答書」とは、現場説明書に関する入札等参加者からの質問書に対して、発注者が回答する書面をいう。
- 18 「図面」とは、入札等にして発注者が交付した図面及び発注者から変更又は追加された図面及び図面のもとになる計算書等をいう。
- 19 「指示」とは、監督職員が受注者に対し、設計業務等の遂行上必要な事項について書面をもって示し、実施させることをいう。
- 20 「請求」とは、発注者又は受注者が契約内容の履行あるいは変更に関して相手方に書面をもって行為、あるいは同意を求めることをいう。
- 21 「通知」とは、発注者若しくは監督職員が受注者に対し、又は受注者が発注者若しくは監督職員に対し、設計業務等に関する事項について、書面をもって知らせることをいう。
- 22 「報告」とは、受注者が監督職員に対し、設計業務等の遂行に係わる事項について、書面をもって知らせることをいう。
- 23 「申し出」とは、受注者が契約内容の履行あるいは変更に関し、発注者に対して書面をもって同意を求めることをいう。
- 24 「承諾」とは、受注者が監督職員に対し、書面で申し出た設計業務等の遂行上必要な事項について、監督職員が書面により業務上の行為に同意することをいう。
- 25 「質問」とは、不明な点に関して書面をもって問うことをいう。
- 26 「回答」とは、質問に対して書面をもって答えることをいう。
- 27 「協議」とは、書面により契約図書の協議事項について、発注者又は監督職員と受注者が対等の立場で合議することをいう。
- 28 「提出」とは、受注者が監督職員に対し、設計業務等に係わる事項について書面又はその他の資料を説明し、差し出すことをいう。
- 29 「書面」とは、手書き、印刷等の伝達物をいい、発行年月日を記録し、署名文は捺印したものを有効とする。
 - (1) 緊急を要する場合は、ファクシミリまたは電子メールにより伝達できるものとするが、後日有効な書面と差し換えるものとする。
 - (2) 電子納品を行う場合は、別途監督職員と協議するものとする。
- 30 「検査」とは、契約図書に基づき、検査職員が設計業務等の完了を確認することをいう。
- 31 「打合せ」とは、設計業務等を適正かつ円滑に実施するために管理技術者等と監督職員が面談により、業務の方針及び条件等の疑義を正すことをいう。
- 32 「修補」とは、発注者が検査時に受注者の負担に帰すべき理由による不良箇所を発見した場合に受注者が行うべき訂正、補足その他の措置をいう。
- 33 「協力者」とは、受注者が設計業務等の遂行にあたって、再委託する者をいう。
- 34 「使用人等」とは、協力者又はその代理人若しくはその使用人その他これに準ずるものをいう。
- 35 「了解」とは、契約図書に基づき、監督職員が受注者に指示した処理内容・回答に対して、理解して承認することをいう。
- 36 「受理」とは、契約図書に基づき、受注者、監督職員が相互に提出された書面を受け取り、内容を把握することをいう。

第1103条 受注者の義務

受注者は契約の履行に当たって業務等の意図及び目的を十分理解したうえで業務等に適用すべき諸基準に適合し、所定の成果を満足するような技術を十分に発揮しなければならない。

第1104条 業務の着手

受注者は、設計図書に定めがある場合を除き、契約締結後14日以内に設計業務等に着手しなければならない。この場合において、着手とは管理技術者が設計業務等の実施のため監督職員との打合せを行うことをいう。

第1105条 設計図書の支給及び点検

- 1 受注者からの要求があった場合で、監督職員が必要と認めたときは、受注者に図面の原図若しくは電子データを貸与する。ただし、共通仕様書、各種基準、参考図書等市販されているものについては、受注者の負担において備えるものとする。
- 2 受注者は、設計図書の内容を十分点検し、疑義のある場合は、監督職員に書面により報告し、その指示を受けなければならない。
- 3 監督職員は、必要と認めるときは、受注者に対し、図面又は詳細図面等を追加支給するものとする。

第1106条 監督職員

- 1 発注者は、設計業務等における監督職員を定め、受注者に通知するものとする。
- 2 監督職員は、契約図書に定められた事項の範囲内において、指示、承諾、協議等の職務を行うものとする。
- 3 契約書の規定に基づく監督職員の権限は、契約書第8条第2項に規定した事項である。
- 4 監督職員がその権限を行使するときは、書面により行うものとする。ただし、緊急を要する場合、監督職員が受注者に対し口頭による指示等を行った場合には、受注者はその口頭による指示等に従うものとする。なお監督職員は、その口頭による指示等を行った後、後日書面で受注者に指示するものとする。

第1107条 管理技術者

- 1 受注者は、設計業務等における管理技術者を定め、発注者に通知するものとする。
- 2 管理技術者は、契約図書等に基づき、業務の技術上の管理を行うものとする。
- 3 管理技術者は、日本語に堪能（日本語通訳が確保できれば可）でなければならない。
- 4 管理技術者に委任できる権限は契約書第9条第2項に規定した事項とする。ただし、受注者が管理技術者に委任できる権限を制限する場合は発注者に書面をもって報告しない限り、管理技術者は受注者の一切の権限（契約書第9条第2項の規定により行使できないとされた権限を除く）を有するものとされ発注者及び監督職員は管理技術者に対して指示等を行えば足りるものとする。
- 5 管理技術者は、監督職員が指示する関連のある設計業務等の受注者と十分に協議の上、相互に協力し、業務を実施しなければならない。
- 6 管理技術者は、第1108条第4項に規定する照査結果の確認を行わなければならない。

第1108条 照査技術者及び照査の実施

- 1 発注者が設計図書において定める場合は、受注者は、設計業務等における照査技術者を定め発注者に通知するものとする。
- 2 照査技術者は、照査計画を作成し業務計画書に記載し、照査に関する事項を定めなければ

ならない。

- 3 照査技術者は、設計図書に定める又は監督職員の指示する業務の節目毎にその成果の確認を行うとともに、成果の内容については、受注者の責において照査技術者自身による照査を行わなければならない。

- 3-1 照査技術者は、当該業務が、国土交通省が定めた以下の詳細設計照査要領対象業務の場合、同省の同要領により照査を実施するものとする。

樋門・樋管詳細設計、排水機場詳細設計、築堤護岸詳細設計、
道路詳細設計（平面交差点、小構造物を含む）、
橋梁詳細設計（鋼橋、コンクリート橋）、
山岳トンネル詳細設計（換気検討を含む）、
共同溝詳細設計、仮設構造物詳細設計

当該業務が同要領の対象外の業務の場合、同要領に準じて、照査技術者が照査計画（照査項目含む）を作成し、業務計画書に記載し、照査に関する事項を定めるものとする。

照査項目に次の項目を追加すること。

- (1) 「滋賀県電子納品運用ガイドライン(案)[業務委託編]」に則った電子納品が出来るか。
- (2) 滋賀県公共事業環境こだわり指針による周辺環境（自然・人など）に配慮したか（公共事業に係る環境配慮指針チェックリストの活用）。
- (3) 工事コストの縮減に配慮したか。

- ①工事コストの低減
- ②工事の時間的コストの低減
- ③ライフサイクルコストの低減
- ④工事における社会的コストの低減
- ⑤工事の効率性向上による長期的コストの低減
- ⑥事業のスピードアップ
- ⑦計画・設計から管理までの各段階における最適化
- ⑧調達の最適化

また、コスト縮減留意書を作成したか。

- (4) 新技術・新工法を積極的に活用するための検討を行ったか。

- 4 照査技術者は、特記仕様書に定める照査報告毎に照査結果を照査報告書としてとりまとめ、照査技術者の責において署名捺印のうえ管理技術者に提出するとともに、報告完了時には全体の照査報告書として取りまとめるものとする。

第1108条の2 技術者の資格要件等

- 1 管理技術者及び照査技術者は、別表の業務の区分に対応した技術士（総合技術監理部門の場合には、該当の部門の選択科目により取得した者）又は、これと同等の能力を有する技術者（建設コンサルタント登録規程に基づく技術管理者に限る）、あるいは、シビルコンサルティングマネジャー（RCCM）等の資格保有者とする。
- 2 管理技術者及び照査技術者の部門指定は、国土交通省の建設コンサルタント登録規定の各登録部門に限るものとする。
- 3 都市計画および地方計画部門では、上記技術者のほか建築士法による一級建築士の免許を受けている者で、その登録部門に係わる業務に関し、一級建築士の免許を受けた後5年以上の実務経験を有する者とする。
- 4 建設環境部門では、上記技術者のほか衛生工学部門で登録した技術士で、かつ、計量法により環境計量士（濃度関係）の登録をした者又は応用理学部門（選択科目：物理および化学）

- で登録した技術士で、かつ、計量法により環境計量士（騒音・振動関係）登録した者とする。
- 5 管理技術者の重複業務数は 500万円以上の県発注実質（一時中止等を除く）業務 3 件までとする。
 - 6 受注者は、契約時、配置技術者の選任届に併せ、「設計業務に係る配置技術者の重複業務届書」を提出することとする。

第1109条 担当技術者

- 1 受注者は、業務の実施にあたって担当技術者を定める場合は、その氏名その他必要な事項を監督職員に提出するものとする。（管理技術者と兼務するものを除く）
なお、担当技術者が複数にわたる場合は 3 名までとする。ただし、受注者が設計共同体である場合には、構成員毎に 3 名までとする。
- 2 担当技術者は、設計図書等に基づき、適正に業務を実施しなければならない。
- 3 担当技術者は照査技術者を兼ねることはできない。

第1110条 提出書類

- 1 受注者は、発注者が指定した様式により、契約締結後に関係書類を監督職員を経て、発注者に遅滞なく提出しなければならない。ただし、業務委託料（以下「委託料」という。）に係る請求書、請求代金代理受領承諾書、遅延利息請求書、監督職員に関する措置請求に係る書類及びその他現場説明の際指定した書類を除く。
 - 1-1 「発注者が指定した様式」とは、滋賀県土木交通部が定める別冊の「測量・設計業務等関係提出書類の様式」をいう。
 - 2 受注者が発注者に提出する書類で様式が定められていないものは、受注者において様式を定め、提出するものとする。ただし、発注者がその様式を指示した場合は、これに従わなければならない。
 - 3 受注者は、契約時又は変更時において、業務委託料が 100万円以上の業務について、業務実績情報サービス（テクリス）に基づき、受注・変更・完了時に業務実績情報として「登録のための確認のお願い」を作成し、書面により監督職員の確認を受けたうえ、受注時は契約後、土曜日、日曜日、祝日等、年末年始の閉庁日（以下、閉庁日という）を除き10日以内に、登録内容の変更時は変更があった日から、閉庁日を除き10日以内に、完了時は業務完了後、閉庁日を除き10日以内に、登録機関に登録申請しなければならない。なお、登録内容に訂正が必要な場合、テクリスに基づき、「訂正のための確認のお願い」を作成し、訂正があった日から10日以内に監督職員の確認を受けたうえ、登録機関に登録申請しなければならない。
また、登録機関に登録後、テクリスより「登録内容確認書」をダウンロードし、直ちに監督職員に提出しなければならない。
なお、変更時と完了時の間が、閉庁日を除き10日間に満たない場合は、変更時の提出を省略できるものとする。
- 3-1 建設工事等入札執行要領第17条のただし書きの規定に基づく基準に満たない価格で入札を行った者は、「低入札価格調査実施要領」に基づき、説明資料の作成・提出およびそれらの内容などについて説明を求められた場合は応じなければならない。
また、設計業務委託の低入札価格調査対象となった場合、業務完了後、事前調査時の積算内訳書と実態が乖離していないか確認を行うため、受注者は、当該業務日報の写し、発注者の仕様書に対応した精算内訳書および再委託契約書・支払い状況の写しを提出しなければならない。
さらに、受注者は、各照査段階（基本条件、細部条件・構造細目、成果品（設計計算書・

設計図・数量計算書・施工計画書等) および設計調書) 完了時に、受注者の負担において、監督職員が承諾した同等の能力を有する他の同業者の照査技術者にクロスチェック（事前に監督職員にクロスチェック計画書を提出しておくこと。）を受け、受注者の照査技術者は、その報告書を添えて、監督職員に説明し、了解を得なければならない。また、成果品の検査時にクロスチェックに要した契約書および領収書の写しを監督職員に提出しなければならない。

第1111条 打合せ等

- 1 設計業務等を適正かつ円滑に実施するため、管理技術者と監督職員は常に密接な連絡をとり、業務の方針及び条件等の疑義を正すものとし、その内容についてはその都度受注者が書面（打合せ記録簿）に記録し、相互に確認しなければならない。
なお、連絡は積極的に電子メール等を活用し、電子メールで確認した内容については、必要に応じて書面（打合せ記録簿）を作成するものとする。
- 2 設計業務等着手時及び設計図書で定める業務の区切りにおいて、管理技術者と監督職員は打合せを行うものとし、その結果について受注者が書面（打合せ記録簿）に記録し相互に確認しなければならない。
- 3 管理技術者は、仕様書に定めのない事項について疑義が生じた場合は、速やかに監督職員と協議するものとする。

第1112条 業務計画書

- 1 受注者は、契約締結後14日以内に業務計画書を作成し、監督職員に提出しなければならない。
- 2 業務計画書には、契約図書に基づき下記事項を記載するものとする。
 - (1) 業務概要
 - (2) 実施方針
 - (3) 業務工程
 - (4) 業務組織計画
 - (5) 打合せ計画
 - (6) 成果品の品質を確保するための計画
 - (7) 成果品の内容、部数
 - (8) 使用する主な図書及び基準
 - (9) 連絡体制（緊急時含む）
 - (10) 使用する主な機器
 - (11) その他なお、受注者は設計図書において照査技術者による照査が定められている場合は、照査計画について記載するものとする。
- 3 受注者は、業務計画書の重要な内容を変更する場合は、理由を明確にしたうえで、その都度監督職員に変更業務計画書を提出しなければならない。
- 4 監督職員が指示した事項については、受注者はさらに詳細な業務計画に係る資料を提出しなければならない。

第1113条 資料の貸与及び返却

- 1 監督職員は、設計図書に定める図書及びその他関係資料を、受注者に貸与するものとする。
- 2 受注者は、貸与された図面及び関係資料等の必要がなくなった場合はただちに監督職員に

返却するものとする。

- 3 受注者は、貸与された図書及びその他関係資料を丁寧に扱い、損傷してはならない。万一、損傷した場合には、受注者の責任と費用負担において修復するものとする。
- 4 受注者は、設計図書に定める守秘義務が求められる資料については複製してはならない。

第1114条 関係官公庁への手続き等

- 1 受注者は、設計業務等の実施に当たっては、発注者が行う関係官公庁等への手続きの際に協力しなければならない。また受注者は、設計業務等を実施するため、関係官公庁等に対する諸手続きが必要な場合は、速やかに行うものとする。
- 2 受注者が、関係官公庁等から交渉を受けたときは、遅滞なくその旨を監督職員に報告し協議するものとする。

第1115条 地元関係者との交渉等

- 1 契約書第13条に定める地元関係者への説明、交渉等は、発注者又は監督職員が行うものとするが、監督職員の指示がある場合は、受注者はこれに協力するものとする。これらの交渉に当たり、受注者は地元関係者に誠意をもって接しなければならない。
- 2 受注者は、屋外で行う設計業務等の実施に当たっては、地元関係者からの質問、疑義に関する説明等を求められた場合は、監督職員の承諾を得てから行うものとし、地元関係者との間に紛争が生じないように努めなければならない。
- 3 受注者は、設計図書の定め、あるいは監督職員の指示により受注者が行うべき地元関係者への説明、交渉等を行う場合には、交渉等の内容を書面で随時、監督職員に報告し、指示があればそれに従うものとする。
- 4 受注者は、設計業務等の実施中に発注者が地元協議等を行い、その結果を設計条件として業務を実施する場合には、設計図書に定めるところにより、地元協議等に立会するとともに、説明資料及び記録の作成を行うものとする。
- 5 受注者は、前項の地元協議により、既に作成した成果の内容を変更する必要を生じた場合には、指示に基づいて、変更するものとする。
なお、変更に要する期間及び経費は、発注者と協議のうえ定めるものとする。

第1116条 土地への立入り等

- 1 受注者は、屋外で行う設計業務等を実施するため国有地、公有地又は私有地に立入る場合は、契約書第14条の定めに従って、監督職員及び関係者と十分な協調を保ち設計業務等が円滑に進捗するように努めなければならない。なお、やむを得ない理由により現地への立入りが不可能となった場合には、ただちに監督職員に報告し指示を受けなければならない。
- 2 受注者は、設計業務等実施のため植物伐採、かき、さく等の除去又は土地もしくは工作物を一時使用する時は、あらかじめ監督職員に報告するものとし、報告を受けた監督職員は当該土地所有者及び占有者の許可を得るものとする。
なお、第三者の土地への立入りについて、当該土地占有者の許可は、発注者が得るものとするが、監督職員の指示がある場合には受注者はこれに協力しなければならない。
- 3 受注者は、前項の場合において生じた損失のため必要となる経費の負担については、設計図書に示す外は監督職員と協議により定めるものとする。
- 4 受注者は、第三者の土地への立入りに当たっては、あらかじめ身分証明書交付願を発注者に提出し身分証明書の交付を受け、現地立入りに際しては、これを常に携帯しなければならない。

なお、受注者は、立入作業完了後10日以内に身分証明書を発注者に返却しなければならない。

- 4-1 受注者は、現地調査を実施する場合、調査員のうち1人は必ず自己の身分証明書を携帯して実務にあたるものとする。
- 4-2 身分証明書は、土地等の所有者、その他関係人等からの請求があったときは、受注者は、これを提示するものとする。
- 4-3 身分証明書の内容については委託契約に基づく業務を行うものであることの証明とし、別に定める身分証明書に基づき、発注者が交付するものとする。
- 4-4 身分証明書の発行対象者は原則として、管理技術者とする。ただし、受注者は、調査員の編成に関連して別途必要となる場合は、契約後すみやかに、その適任者を発注者に届け出て交付を受けるものとする。
- 4-5 強制立入り等で関係法令に基づく身分証明書については別途とする。

第1117条 成果物の提出

- 1 受注者は、設計業務等が完了したときは、設計図書に示す成果品（設計図書で照査技術者による照査が定められた場合は照査報告書を含む。）を業務完了報告書とともに提出し、検査を受けるものとする。
- 2 受注者は、設計図書に定めがある場合、又は監督職員の指示する場合で、同意した場合は履行期間途中においても、成果品の部分引き渡しを行うものとする。
- 3 受注者は、成果品において使用する計量単位は、国際単位系（SI）とする。
- 4 受注者は、国土交通省の定める「土木設計業務等の電子納品要領（案）」（以下、「要領」という）に基づいて作成した電子データを電子媒体（CD-R）で正、副の2部提出する。
「要領」で特に記載のない項目については、監督職員と協議のうえ、決定するものとする。
受注者は、電子納品の運用にあたっては、「滋賀県電子納品運用ガイドライン(案)[委託業務編]」を適用し、国土交通省の定める「電子納品運用ガイドライン(案)【業務編】」、および「CAD製図基準に関する運用ガイドライン(案)」を参考にするものとする。
受注者は、成果品の提出の際に、電子納品チェックシステムによるチェックを行い、エラーがないことを確認した後、ウィルス対策を実施したうえで電子媒体を提出すること。

第1118条 関連法令及び条例の遵守

受注者は、設計業務等の実施に当たっては、関連する関係諸法令及び条例等を遵守しなければならない。

第1119条 検査

- 1 受注者は、契約書第31条第1項の規定に基づき、業務完了報告書を発注者に提出する際には、契約図書により義務付けられた資料の整備がすべて完了し、監督職員に提出していなければならない。
- 2 発注者は、設計業務等の検査に先立って受注者に対して検査日を通知するものとする。この場合において受注者は、検査に必要な書類及び資料等を整備するとともに、屋外で行う検査においては、必要な人員及び機材を準備し、提供しなければならない。この場合検査に要する費用は受注者の負担とする。
- 3 検査職員は、監督職員及び管理技術者の立会の上、次の各号に掲げる検査を行うものとする。
 - (1) 設計業務等成果品の検査

(2) 設計業務等管理状況の検査

検査職員は、設計業務等の状況について、書類、記録及び写真等により検査を行う。

なお、電子納品の検査時の対応については「電子納品運用ガイドライン（案）【業務編】」を参考にするものとする。

第1120条 修 補

- 1 受注者は、修補は速やかに行わなければならない。
- 2 検査職員は、修補の必要があると認めた場合には、受注者に対して期限を定めて修補を指示することができるものとする。
- 3 検査職員が修補の指示をした場合において、修補の完了の確認は検査職員の指示に従うものとする。
- 4 検査職員が指示した期間内に修補が完了しなかった場合には、発注者は、契約書第30条第2項の規定に基づき検査の結果を受注者に通知するものとする。
- 5 修補の完了が確認された場合は、その指示の日から修補完了の確認の日までの期間を、契約書第30条第2項に規定する期間に含めないものとする。

第1121条 条件変更等

- 1 契約書第17条第1項第5号に規定する「予期することのできない特別な状態」とは、契約書第28条第1項に規定する天災その他の不可抗力による場合のほか、発注者と受注者が協議し当該規定に適合すると判断した場合とする。
- 2 監督職員が、受注者に対して契約書第17条、第18条及び第20条の規定に基づく設計図書の変更又は訂正の指示を行う場合は、指示書によるものとする。

第1122条 契約変更

- 1 発注者は、次の各号に掲げる場合において、設計業務等委託契約の変更を行うものとする。
 - (1) 業務内容の変更により委託料に変更を生じる場合
 - (2) 履行期間の変更を行う場合
 - (3) 監督職員と受注者が協議し、設計業務等施行上必要があると認められる場合
 - (4) 契約書第29条の規定に基づき委託料の変更で代える設計図書の変更を行った場合
- 2 発注者は、前項の場合において、変更する契約図書を次の各号に基づき作成するものとする。
 - (1) 第1121条の規定に基づき監督職員が受注者に指示した事項
 - (2) 設計業務等の一時中止に伴う増加費用及び履行期間の変更等決定済の事項
 - (3) その他発注者又は監督職員と受注者との協議で決定された事項

第1123条 履行期間の変更

- 1 発注者は、受注者に対して設計業務等の変更の指示を行う場合において履行期間変更協議の対象であるか否かを合わせて事前に通知しなければならない。
- 2 発注者は、履行期間変更協議の対象であると確認された事項及び設計業務等の一時中止を指示した事項であっても残履行期間及び残業務量等から履行期間の変更が必要でない判断した場合は、履行期間の変更を行わない旨の協議に代えることができるものとする。
- 3 受注者は、契約書第21条の規定に基づき、履行期間の延長が必要と判断した場合には、履行期間の延長理由、必要とする延長日数の算定根拠、変更工程表その他必要な資料を発注者に提出しなければならない。

- 4 契約書第22条に基づき、発注者の請求により履行期限を短縮した場合には、受注者は、速やかに業務工程表を修正し提出しなければならない。

第1124条 一時中止

- 1 契約書第19条第1項の規定により、次の各号に該当する場合において、発注者は、受注者に書面をもって通知し、必要と認める期間、設計業務等の全部又は一部を一時中止させるものとする。

なお、暴風、豪雨、洪水、高潮、地震、地すべり、落盤、火災、騒乱、暴動その他自然的又は人為的な事象（以下「天災等」という。）による設計業務等の中断については、第1131条臨機の措置により、受注者は、適切に対応しなければならない。

 - (1) 第三者の土地への立入り許可が得られない場合
 - (2) 関連する他の業務等の進捗が遅れたため、設計業務等の続行を不相当と認めた場合
 - (3) 環境問題等の発生により設計業務等の続行が不相当又は不可能となった場合
 - (4) 天災等により設計業務等の対象箇所の状態が変動した場合
 - (5) 第三者及びその財産、受注者、使用人等並びに監督職員の安全確保のため必要があると認めた場合
 - (6) 前各号に掲げるものの他、発注者が必要と認めた場合
- 2 発注者は、受注者が契約図書に違反し、又は監督職員の指示に従わない場合等、監督職員が必要と認めた場合には、設計業務等の全部又は一部の一時中止をさせることができるものとする。
- 3 前2項の場合において、受注者は屋外で行う設計業務等の現場の保全については、監督職員の指示に従わなければならない。

第1125条 発注者の賠償責任

発注者は、以下の各号に該当する場合、損害の賠償を行わなければならない。

- (1) 契約書第26条に規定する一般的損害、契約書第27条に規定する第三者に及ぼした損害について、発注者の責に帰すべき損害とされた場合
- (2) 発注者が契約に違反し、その違反により契約の履行が不可能となった場合

第1126条 受注者の賠償責任

受注者は、以下の各号に該当する場合、損害の賠償を行わなければならない。

- (1) 契約書第26条に規定する一般的損害、契約書第27条に規定する第三者に及ぼした損害について、受注者の責に帰すべき損害とされた場合
- (2) 契約書第39条に規定する瑕疵責任に係る損害
- (3) 受注者の責により損害が生じた場合

第1127条 部分使用

- 1 発注者は、次の各号に掲げる場合において、契約書第32条の規定に基づき、受注者に対して部分使用を請求することができるものとする。
 - (1) 別途設計業務等の使用に供する必要がある場合
 - (2) その他特に必要と認められた場合
- 2 受注者は、部分使用に同意した場合は、部分使用同意書を発注者に提出するものとする。

第1128条 再委託

- 1 契約書第6条第1項に規定する「主たる部分」とは、次の各号に掲げるものをいい、受注者は、これを再委託することはできない。
 - (1) 設計業務等における総合的企画、業務遂行管理、手法の決定及び技術的判断等
 - (2) 解析業務における手法の決定及び技術的判断
- 2 契約書第6条第3項ただし書きに規定する「軽微な部分」は、コピー、印刷、製本、及び資料の収集・単純な集計とする。
- 3 受注者は、第1項及び第2項に規定する業務以外の再委託にあたっては、発注者の承諾を得なければならない。
- 4 受注者は、設計業務等を再委託に付する場合、書面により協力者との契約関係を明確にしておくとともに、協力者に対し適切な指導、管理のもとに設計業務等を実施しなければならない。

なお、協力者は、滋賀県の建設コンサルタント業務等入札参加有資格者である場合は、滋賀県の入札参加停止期間中であってはならない。

第1129条 成果物の使用等

- 1 受注者は、契約書第5条第5項の定めに従い、発注者の承諾を得て単独で又は他の者と共同で、成果物を発表することができる。
- 2 受注者は、著作権、特許権その他第三者の権利の対象となっている設計方法等の使用に関し、設計図書に明示がなく、その費用負担を契約書第7条に基づき発注者に求める場合には、第三者と補償条件の交渉を行う前に発注者の承諾を受けなければならない。

第1130条 守秘義務

- 1 受注者は、契約書第1条第5項の規定により、業務の実施過程で知り得た秘密を第三者に漏らしてはならない。
- 2 受注者は、当該業務の結果（業務処理の過程において得られた記録等を含む）を他人に閲覧させ、複写させ、又は譲渡してはならない。ただし、あらかじめ発注者の書面による承諾を得たときはこの限りではない。
- 3 受注者は、本業務に関して発注者から貸与された情報その他知り得た情報を第1112条に示す業務計画書の業務組織計画に記載される者以外には秘密とし、また、当該業務の遂行以外の目的に使用してはならない。
- 4 受注者は、当該業務に関して発注者から貸与された情報、その他知り得た情報を当該業務の終了後においても他社に漏らしてはならない。
- 5 取り扱う情報は、アクセス制限、パスワード管理等により適切に管理するとともに、当該業務のみに使用し、他の目的には使用しないこと。また、発注者の許可なく複製・転送等しないこと。
- 6 受注者は、当該業務完了時に、業務の実施に必要な貸与資料（書面、電子媒体）について、発注者への返却若しくは消去又は破棄を確実に行うこと。
- 7 受注者は、当該業務の遂行において貸与された発注者の情報の外部への漏洩若しくは目的外利用が認められ又そのおそれがある場合には、これを速やかに発注者に報告するものとする。

第1131条 安全等の確保

- 1 受注者は、屋外で行う設計業務等の実施に際しては、設計業務等関係者だけでなく、付近住民、通行者、通行車両等の第三者の安全確保に努めなければならない。

- 2 受注者は、設計図書に定めがある場合には所轄警察署、道路管理者、鉄道事業者、河川管理者、労働基準監督署等の関係者及び関係機関と緊密な連絡を取り、設計業務等実施中の安全を確保しなければならない。
- 3 受注者は、屋外で行う設計業務等の実施に当たり、事故が発生しないよう使用人等に安全教育の徹底を図り、指導、監督に努めなければならない。
- 4 受注者は、屋外で行う設計業務等の実施にあたっては安全の確保に努めるとともに、労働安全衛生法等関係法令に基づく措置を講じておくものとする。
- 5 受注者は、屋外で行う設計業務等の実施にあたり、災害予防のため、次の各号に掲げる事項を厳守しなければならない。
 - (1) 屋外で行う設計業務等に伴い伐採した立木等を野焼きしてはならない。なお処分する場合は関係法令を遵守するとともに、関係官公署の指導に従い必要な措置を講じなければならない。
 - (2) 受注者は、喫煙等の場所を指定し、指定場所以外での火気の使用を禁止しなければならない。
 - (3) 受注者は、ガソリン、塗料等の可燃物を使用する必要がある場合には、周辺に火気の使用を禁止する旨の標示を行い、周辺の整理に努めなければならない。
- 6 受注者は、爆発物等の危険物を使用する必要がある場合には、関係法令を遵守するとともに、関係官公署の指導に従い、爆発等の防止の措置を講じなければならない。
- 7 受注者は、屋外で行う設計業務等の実施にあたっては豪雨、豪雪、出水、地震、落雷等の自然災害に対して、常に被害を最小限に食い止めるための防災体制を確立しておかなければならない。災害発生時においては第三者及び使用人等の安全確保に努めなければならない。
- 8 受注者は、屋外で行う設計業務等実施中に事故等が発生した場合は、直ちに監督職員に報告するとともに、監督職員が指示する様式により事故報告書を速やかに監督職員に提出し、監督職員から指示がある場合にはその指示に従わなければならない。
- 8-1 受注者は、使用人等（協力者又はその代理人若しくはその使用人その他これに準ずる者を含む。）の雇用条件、賃金の支払い状況、作業環境等を十分に把握し、適正な労働条件を確保しなければならない。
- 8-2 受注者は、屋外における設計業務等に際しては使用人等に適宜、安全対策、環境対策、衛生管理、受注者の行うべき地元関係者に対する応対等の指導及び教育を行うとともに、設計業務等が適正に遂行されるように、管理及び監督しなければならない。
- 9 琵琶湖上における作業を伴う場合には、土木工事安全施工技術指針（国土交通大臣官房技術審議官通達、平成21年4月20日）「第2章 安全措置一般」「第17章河川及び海岸工事」に基づき、湖上作業の安全確保に特に留意すること。

第1132条 臨機の措置

- 1 受注者は、災害防止等のため必要があると認めるときは、臨機の措置をとらなければならない。また、受注者は、措置をとった場合には、その内容をすみやかに監督職員に報告しなければならない。
- 2 監督職員は、天災等に伴い成果物の品質および履行期間の遵守に重大な影響があると認められるときは、受注者に対して臨機の措置をとることを請求することができるものとする。

第1133条 履行報告

受注者は、契約書第11条の規定に基づき、履行状況報告を作成し、監督職員に提出しなければならない。

第1134条 屋外で作業を行う時期及び時間の変更

- 1 受注者は、設計図書に屋外で作業を行う期日及び時間が定められている場合でその時間を変更する必要がある場合は、あらかじめ監督職員と協議するものとする。
- 2 受注者は、設計図書に屋外で作業を行う期日及び時間が定められていない場合で、閉庁日又は夜間に作業を行う場合は、事前に理由を付した書面によって監督職員に提出しなければならない。

第1135条 行政情報流出防止対策の強化

- 1 受注者は、本業務の履行に関する全ての行政情報について適切な流出防止対策をとらなければならない。
- 2 受注者は、以下の業務における行政情報流出防止対策の基本的事項を遵守しなければならない。

(関係法令等の遵守)

行政情報の取り扱いについては、関係法令を遵守するほか、本規定及び発注者の指示する事項を遵守するものとする。

(行政情報の目的外使用の禁止)

受注者は、発注者の許可無く本業務の履行に関して取り扱う行政情報を本業務の目的以外に使用してはならない。

(社員等に対する指導)

- 1) 受注者は、受注者の社員、短時間特別社員、特別臨時作業員、臨時雇い、嘱託及び派遣労働者並びに取締役、相談役及び顧問、その他全ての従業員（以下「社員等」という。）に対し行政情報の流出防止対策について、周知徹底を図るものとする。
- 2) 受注者は、社員等の退職後においても行政情報の流出防止対策を徹底させるものとする。
- 3) 受注者は、発注者が再委託を認めた業務について再委託をする場合には、再委託先業者に対し本規定に準じた行政情報の流出防止対策に関する確認・指導を行うこと。

(契約終了時等における行政情報の返却)

受注者は、本業務の履行に関し発注者から提供を受けた行政情報（発注者の許可を得て複製した行政情報を含む。以下同じ。）については、本業務の実施完了後又は本業務の実施途中において発注者から返還を求められた場合、速やかに直接発注者に返却するものとする。本業務の実施において付加、変更、作成した行政情報についても同様とする。

(電子情報の管理体制の確保)

- 1) 受注者は、電子情報を適正に管理し、かつ、責務を負う者（以下「情報管理責任者」という。）を選任及び配置するものとする。
- 2) 受注者は次の事項に関する電子情報の管理体制を確保しなければならない。
 - イ 本業務で使用するパソコン等のハード及びソフトに関するセキュリティ対策
 - ロ 電子情報の保存等に関するセキュリティ対策
 - ハ 電子情報を移送する際のセキュリティ対策

(電子情報の取り扱いに関するセキュリティの確保)

受注者は、本業務の実施に際し、情報流出の原因につながる以下の行為をしてはならない。

- イ 情報管理責任者が使用することを認めたパソコン以外の使用
- ロ セキュリティ対策の施されていないパソコンの使用
- ハ セキュリティ対策を施さない形式での重要情報の保存
- ニ セキュリティ機能のない電磁的記録媒体を使用した重要情報の移送
- ホ 情報管理責任者の許可を得ない重要情報の移送

(事故の発生時の措置)

- 1) 受注者は、本業務の履行に関して取り扱う行政情報について何らかの事由により情報流出事故にあった場合には、速やかに発注者に届け出るものとする。
 - 2) この場合において、速やかに、事故の原因を明確にし、セキュリティ上の補完措置をとり、事故の再発防止の措置を講ずるものとする。
- 3 発注者は、受注者の行政情報の管理体制等について、必要に応じ、報告を求め、検査確認を行う場合がある。

第1136条 滋賀県の発注する建設工事等における暴力団員等による不当介入の排除について （「不当介入に関する通報制度」の徹底について）

- 1 請負者（請負人または受注者）は、暴力団員等（暴力団の構成員および暴力団関係者、その他県発注工事等に対して不当介入をしようとするすべての者をいう。）による不当介入（不当な要求または業務の妨害）を受けた場合は、断固としてこれを拒否するとともに、不当介入があった時点で速やかに警察に通報を行うとともに、捜査上必要な協力を行うものとする。
- 2 請負者は、前項により通報を行った場合には、速やかにその内容を記載した通報書により所轄警察署に届け出るとともに、監督職員に報告するものとする。また、請負者は、以上のことについて、下請負人（再委託の協力者を含む）に対して、十分に指導を行うものとする。
- 3 請負者は、暴力団員等による不当介入を受けたことが明らかになり、工程等に被害が生じた場合は、監督職員と協議するものとする。

第2章 設計業務等一般

第1201条 使用する技術基準等

受注者は、業務の実施にあたって、最新の技術基準及び参考図書並びに設計図書に基づいて行うものとする。

なお、使用にあたっては、事前に監督職員の承諾を得なければならない。

第1202条 現地踏査

受注者は、設計業務等の実施にあたり、現地踏査を行い設計等に必要な現地の状況を把握するものとする。

第1203条 設計業務等の種類

- 1 設計業務等とは、調査業務、計画業務、設計業務をいう。
- 2 この共通仕様書で規定する設計業務等は、新たに設ける各種施設物を対象とするが、供用後における改築又は修繕が必要となる各種施設物についても、これを準用するものとする。

第1204条 調査業務の内容

調査業務とは、第1202条の現地踏査、文献等の資料収集、現地における観測・測定等の内で、設計図書に示された項目を調査し、その結果の取まとめを行うことをいう。

なお、同一の業務として、この調査結果を基にして解析及び検討を行うことについても、これを調査業務とする。

第1205条 計画業務の内容

計画業務とは、第1113条に定める貸与資料及び第1201条に定める適用基準等及び設計図書等を用いて解析、検討を行い、各種計画の立案を行うことをいう。

なお、同一の業務として解析、検討を行うための資料収集等を行うことについても、これを計画業務とする。

第1206条 設計業務の内容

- 1 設計業務とは、第1113条に定める貸与資料及び第1201条に定める適用基準等及び設計図書等を用いて、原則として基本計画、概略設計、予備設計あるいは詳細設計を行うことをいう。
- 2 基本計画とは、設計の同一の業務として設計対象となる各種施設物の基礎的諸元を設定するものをいう。
- 3 概略設計とは、地形図、地質資料、現地踏査結果、文献及び設計条件等に基づき目的構造物の比較案または最適案を提案するものをいう。
- 4 予備設計とは、空中写真図又は実測図、地質資料、現地踏査結果、文献、概略設計等の成果品及び設計条件に基づき、目的構造物の比較案について技術的、社会的、経済的な側面からの評価、検討を加え、最適案を選定した上で、平面図、縦横断面図、構造物等の一般図、計画概要書、概略数量計算書、概算工事費等を作成するものをいう。

なお、同一の業務として目的構造物の比較案を提案することについてもこれを、予備設計とする。

- 5 詳細設計とは、実測平面図（空中写真図を含む）、縦横断面図、予備設計等の成果品、地質資料、現地踏査結果及び設計条件等に基づき工事発注に必要な平面図、縦横断面図、構造

物等の詳細設計図、設計計算書、工種別数量計算書、施工計画書等を作成するものをいう。

第1207条 調査業務の条件

- 1 受注者は、業務の着手にあたり、第1113条に定める貸与資料、第1201条に定める適用基準等及び設計図書を基に調査条件を確認する。受注者は、これらの図書等に示されていない調査条件を設定する必要がある場合は、事前に監督職員の指示または承諾を受けなければならない。
- 2 受注者は、現地踏査あるいは資料収集を実施する場合に、第1113条に定める貸与資料等及び設計図書に示す調査事項と照合して、現地踏査による調査対象項目あるいは資料収集対象項目を整理し、監督職員の承諾を得るものとする。
- 3 受注者は、本条2項に基づき作業した結果と、第1113条の貸与資料と相違する事項が生じた場合に、調査対象項目あるいは資料収集対象項目を監督職員と協議するものとする。
- 4 受注者は、設計図書及び第1201条に定める諸基準等に示された以外の解析方法等を用いる場合に、使用する理論、公式等について、その理由を付して監督職員の承諾を得るものとする。

第1208条 計画業務の条件

- 1 受注者は、業務の着手にあたり、第1113条に定める貸与資料、第1201条に定める適用基準等及び設計図書を基に計画条件を確認する。受注者は、これらの図書等に示されていない計画条件を設定する必要がある場合は、事前に監督職員の指示または承諾を受けなければならない。
- 2 受注者は、現地踏査あるいは資料収集を実施する場合に、第1113条に定める貸与資料等及び設計図書に示す計画事項と照合して、現地踏査による調査対象項目あるいは資料収集対象項目を整理し、監督職員の承諾を得るものとする。
- 3 受注者は、本条2項に基づき作業を行った結果と、第1113条の貸与資料と相違する事項が生じた場合に、調査対象項目あるいは資料収集対象項目を監督職員と協議するものとする。
- 4 受注者は、設計図書及び第1201条に定める諸基準等に示された以外の解析方法等を用いる場合に、使用する理論、公式等について、その理由を付して監督職員の承諾を得るものとする。

第1209条 設計業務の条件

- 1 受注者は、業務の着手にあたり、第1113条に定める貸与資料、第1201条に定める適用基準等及び設計図書を基に設計条件を設定し、監督職員の承諾を得るものとする。また、受注者は、これらの図書等に示されていない設計条件を設定する必要がある場合は、事前に監督職員の指示または承諾を受けなければならない。
- 2 受注者は、現地踏査あるいは資料収集を実施する場合に、第1113条に定める貸与資料等及び設計図書に示す設計事項と照合して、現地踏査による調査対象項目あるいは資料収集対象項目を整理し、監督職員の承諾を得るものとする。
- 3 受注者は、本条2項において、第1113条の貸与資料と相違する事項が生じた場合に、調査対象項目あるいは資料収集対象項目を監督職員と協議するものとする。
- 4 受注者は、設計図書及び第1201条に定める適用基準等に示された以外の解析方法等を用いる場合に、使用する理論、公式等について、その理由を付して監督職員の承諾を得るものとする。
- 5 受注者は、設計に当たって特許工法等特殊な工法を使用する場合には、監督職員の承諾を

得るものとする。

- 6 設計に採用する材料、製品は原則としてJIS、JASの規格品及びこれと同等品以上とするものとする。
- 7 設計において、建設省（国土交通省）土木構造物標準設計図集に集録されている構造物については、発注者は、採用構造物名の呼び名を設計図書に明示し、受注者はこれを遵守するものとする。なお、これらに定められた数量計算は単位当たり数量をもととして行うものとする。
- 7-1 側溝および水路の設計は、「土木工事等構造物標準設計便覧」（平成16年12月滋賀県）によることとし、「コンクリート二次製品標準図集(案)（側溝・水路編）」（平成12年3月近畿地方建設局）に基づくこと。
- 8 受注者は、設計計算書の計算に使用した理論、公式の引用、文献等並びにその計算過程を明記するものとする。
- 9 受注者は、設計にあたって建設副産物の発生、抑制、再利用の促進等の視点を取り入れた設計を行うものとする。
また、建設副産物の検討成果として、リサイクル計画書を作成するものとする。
- 10 電子計算機によって設計計算を行う場合は、プログラムと使用機種について事前に監督職員と協議するものとする。
- 11 受注者は、概略設計又は予備設計を行った結果、後段階の設計において一層のコスト縮減の検討の余地が残されている場合は、最適案として選定された1ケースについてコスト縮減の観点より、形状、構造、使用材料、施工方法等において、後設計時に検討すべきコスト縮減提案を行うものとする。
この提案は概略設計又は予備設計を実施した受注者がその設計を通じて得た着目点・留意事項等（コスト縮減の観点から後設計時に一層の検討を行うべき事項）について、後設計を実施する技術者に情報を適切に引き継ぐためのものであり、本提案のために新たな計算等の作業を行う必要はない。
- 11-1 受注者は、前項に係る成果は、以下の資料を参考にコスト縮減設計留意書として提出するものとする。

「滋賀県公共工事コスト構造改革プログラム」

滋賀県ホームページ

ホーム > まちづくり・防災 > 技術・品質管理 > 建設工事 > 公共工事のコスト縮減への取り組み

<http://www.pref.shiga.lg.jp/h/d-kanri/kikaku/cost/cost.html>

「コスト構造改善の知恵袋」

国土交通省ホームページ

ホーム > コスト構造改革 > コスト構造改善の知恵袋

<http://www.mlit.go.jp/tec/chiebukuro/>

「国土交通省公共事業コスト構造改革解説書」

国土交通省ホームページ

ホーム > コスト構造改革・積算 > 公共工事のコスト縮減 > [H17.07.27]

<http://www.mlit.go.jp/tec/cost/cost/050725/>

- 12 受注者は、概略設計又は予備設計における比較案の提案、もしくは、概略設計における比較案を予備設計において評価、検討する場合には、新技術情報提供システム（NETIS）等を利用し、新技術・新工法を積極的に活用するための検討を行うものとする。

また、受注者は、詳細設計における工法等の選定においては、新技術情報提供システム

(NETIS)等を利用し、有用な新技術・新工法を積極的に活用するための検討を行い、監督職員と協議のうえ、採用する工法等を決定した後に設計を行うものとする。

12-1 受注者は、予備設計において、該当する新技術、新工法について「新技術活用計画書」を作成するものとする。

「新技術活用計画書」に記載する項目は、

- ① 適用工種（種別）
- ② 新技術等名（NETIS登録技術の場合は、NETIS登録番号を記載）
- ③ 新技術等開発（所有）者及び特許等の有無〔取得・出願中等〕
- ④ 採用理由（土木積算基準書に記載されている従来技術と比較して）

とし、その他、必要な項目の検討を行い記載するものとする。

12-2 受注者は、詳細設計において、「新技術活用検討書」を作成するものとする。

なお、予備設計後新たに追加された新技術、新工法についても活用検討の対象とすること。

「詳細設計」で作成する「新技術活用検討書」に記載する基礎項目は、

- ① 適用工種（種別）
- ② 新技術等名（NETIS登録技術の場合は、NETIS登録番号を記載）
- ③ 新技術等開発（所有）者及び特許等の有無〔取得・出願中等〕
- ④ 採用理由
- ⑤ 新技術活用効果（詳細設計レベルで、従来技術と比較した効果、概算コスト縮減額）

とし、その他、必要な項目の検討を行い記載するものとする。

NETISホームページ

<http://www.netis.mlit.go.jp/NetisRev/NewIndex.asp>

第1210条 調査業務及び計画業務の成果

- 1 調査業務及び計画業務の成果は、設計図書に定めのない限り第2編以降の各調査業務及び計画業務の内容を定めた各章の該当条文中に定めたものとする。
- 2 受注者は、業務報告書の作成にあたって、その検討・解析結果等を設計図書に定められた調査・計画項目に対応させて、その検討・解析等の過程と共にとりまとめるものとする。
- 3 受注者は、現地踏査を実施した場合には、現地の状況を示す写真と共にその結果をとりまとめることとする。
- 4 受注者は、検討、解析に使用した理論、公式の引用、文献等並びにその計算過程を明記するものとする。
- 5 受注者は、成果品の作成にあたって、成果品一覧表又は特記仕様書によるものとする。

第1211条 設計業務の成果

成果の内容については、次の各号についてとりまとめるものとする。

(1) 設計業務成果概要書

設計業務成果概要書は、設計業務の条件、特に考慮した事項、コントロールポイント、検討内容、施工性、経済性、耐久性、美観、環境等の要件を的確に解説し取りまとめるものとする。

(2) 設計計算書等

計算項目は、設計図書によるものとする。

(3) 設計図面

受注者は、図面の作成にあたっては、「CAD 製図基準（案）」に準拠して作成しな

ればならない。

(4) 数量計算書

数量計算書は、国土交通省近畿地方整備局の「土木工事数量算出要領（案）」により行うものとし、算出した結果は、「土木工事数量算出要領数量集計表様式（案）」に基づき工種別、区間別に取りまとめるものとする。

ただし、概略設計及び予備設計については、設計図書に定めのある場合を除き、一般図等に基づいて概略数量を算出するものとする。

(4-1) 数量集計表は、設計図書で定めるファイル形式で作成するものとし、電子データで提出するものとする。

なお、提出媒体はCD、MO又はフロッピーディスクのうち監督職員の指示によるものとする。

(5) 概算工事費

概算工事費は、監督職員と協議した単価と、第4号ただし書きに従って算出した概略数量をもとに算定するものとする。

(5-1) 受注者は、物価資料等に掲載のない材料を採用する場合は、メーカー等から見積を徴収（メーカーが複数ある場合は3社以上）し、監督職員と協議すること。

(6) 施工計画書

1) 施工計画書は、工事施工に当たって必要な次の事項の基本的内容を記載するものとする。

- (イ) 計画工程表 (ロ) 使用機械 (ハ) 施工方法
- (ニ) 施工管理 (ホ) 仮設備計画 (ヘ) 特記事項その他

2) 特殊な構造あるいは特殊な工法を採用したときは、施工上留意すべき点を特記事項として記載するものとする。

(7) 現地踏査結果

受注者は、現地踏査を実施した場合には、現地の状況を示す写真と共にその結果を取りまとめることとする。

第1212条 環境配慮の条件

- 1 受注者は、「循環型社会形成推進基本法」（平成12年6月法律第110号）に基づき、エコマテリアル（自然素材、リサイクル資材等）の使用をはじめ、現場発生材の積極的な利活用を検討し、調査職員と協議のうえ設計に反映させるものとする。
- 2 受注者は、「国等による環境物品等の調達の推進等に関する法律）グリーン購入法」（平成15年7月法律第119号）に基づき、物品使用の検討にあたっては環境への負荷が少ない環境物品等の採用を推進するものとする。
- 3 受注者は、物品使用の検討にあたっては、必要とされる強度や耐久性、機能の確保等に留意しつつ、滋賀県グリーン購入基本方針に定められた特定調達品目および施行調達品目の採用を推進するものとする。
- 4 受注者は、「建設工事に係る資材の再資源化等に関する法律」（平成23年8月法律第105号）に基づき、再生資源の十分な利用及び廃棄物の減量を図るなど適切な設計を行うものとする。

滋賀県が発注する土木設計業務における資格要件 別表

(琵琶湖環境部、土木交通部関係)

業務の区分(程度)	業務内容の例示	発注基準	管理技術者	照査技術者
業務A (高難度)	概略・予備設計 重要構造物 シールド・トンネル・ダム 橋梁上部工(高難度) 解析業務 等	右欄の技術者が配置可能なこと	技術士	技術士
			部門指定	部門指定
業務B (高度)	道路詳細設計(高度) 橋梁上下部工(高度) 推進工法(高度) 土質・地質・水質の 解析(普通) 等	右欄の技術者が配置可能なこと	技術士	技術士、技術管理者、RCCMのうち1名
			部門指定	部門指定
業務C (普通)	道路詳細設計(普通) 築堤・護岸設計(高度) 橋梁上下部工(普通) 推進工法(普通) 等	右欄の技術者が配置可能なこと	技術士、技術管理者、RCCMのうち1名	技術士、技術管理者、RCCMのうち1名
			部門指定	部門指定
業務D (簡易)	道路詳細設計(簡易) 築堤・護岸設計(普通) 一般構造物設計 標準設計使用(全工種) 台帳作成 等	右欄の技術者が配置可能なこと	技術士、技術管理者、RCCMのうち1名	技術士、技術管理者、RCCMのうち1名
			部門指定	部門を問わない

注) 1 : 管理技術者または照査技術者の部門指定は、国土交通省の建設コンサルタント登録規程の各登録部門に限るものとする。

注) 2 : 管理技術者の重複業務数は500万円以上の県発注実質(一時中止等を除く)業務3件までとする。

注) 3 : 都市計画および地方計画部門では、上記技術者のほか建築士法による一級建築士の免許を受けている者で、その登録部門に係わる業務に関し、一級建築士の免許を受けた後5年以上の実務経験を有する者とする。

注) 4 : 建設環境部門では、上記技術者のほか衛生工学部門で登録した技術士で、かつ、計量法により環境計量士(濃度関係)の登録をした者または応用理学部門(選択科目:物理および化学)で登録した技術士で、かつ計量法により環境計量士(騒音・振動関係)登録した者とする。

注) 5 : 上表の業務内容は、標準的な例示であり、設計条件等に応じて、業務区分を変更する場合がある。

滋賀県が発注する土木設計業務における資格要件 別表

(農政水産部関係)

業務の区分(程度)	業務内容の例示	発注基準	管理技術者	照査技術者
業務A (高難度)	事業計画とりまとめ(高難度) ダム・干拓堤防 構想・基本設計(高難度) トンネル設計 特殊橋梁設計 その他実施設計(高難度) 解析業務(高難度) 農村環境計画 等	右欄の技術者が 配置可能なこと	技術士	技術士
			部門指定	部門指定
業務B (高度)	事業計画とりまとめ 構想・基本設計 橋梁工(高度) その他実施設計(高度) 解析業務(高度) 推進工法(高度) 等	右欄の技術者が 配置可能なこと	技術士	技術士、技術管理者、 RCCM、農業土木技術 管理士のうち1名
			部門指定	部門指定
業務C (普通)	橋梁上部工(普通) 道路構造物設計 河川水路用ゲート設計 その他実施設計(普通) 推進工法 等	右欄の技術者が 配置可能なこと	技術士、技術管理者、 RCCM、農業土木技術 管理士のうち1名	技術士、技術管理者、 RCCM、農業土木技術 管理士のうち1名
			部門指定	部門指定
業務D (簡易)	一般構造物設計 橋梁工(簡易) 道路構造物設計(簡易) その他実施設計(簡易) 資料整理的な業務 積算参考資料作成 等	右欄の技術者が 配置可能なこと	技術士、技術管理者、 RCCM、農業土木技術 管理士のうち1名	技術士、技術管理者、 RCCM、農業土木技術 管理士のうち1名
			部門指定	部門を問わない

注) 1 : 管理技術者または照査技術者の部門指定は、国土交通省の建設コンサルタント登録規程の各登録部門に限るものとする。

注) 2 : 管理技術者の重複業務数は500万円以上の県発注実質(一時中止等を除く)業務3件までとする。

注) 3 : 上表の業務内容は、標準的な例示であり、設計条件等に応じて、業務区分を変更する場合がある。

滋賀県が発注する土木設計業務における資格要件 別表

(企業庁関係)

業務の区分(程度)	業務内容の例示	発注基準	管理技術者	照査技術者
業務A (高難度)	<ul style="list-style-type: none"> ・配水池（大容量）の設計 ・浄水場の設計 ・ポンプ場の設計 ・中央監視制御設備の設計 等	右欄の技術者が配置可能なこと	技術士	技術士
			部門指定	部門指定
業務B (高度)	<ul style="list-style-type: none"> ・浄水場およびポンプ場の電気、機械設備設計 ・配水池（小容量）の設計 等	右欄の技術者が配置可能なこと	技術士	技術士、技術管理者、RCCMのうち1名
			部門指定	部門指定
業務C (普通)	<ul style="list-style-type: none"> ・簡易なポンプ場の設計 ・流量計室、弁室の設計 ・開削工法による送水管の設計 等	右欄の技術者が配置可能なこと	技術士、技術管理者、RCCMのうち1名	技術士、技術管理者、RCCMのうち1名
			部門指定	部門指定

注1) : 管理技術者または照査技術者の部門指定は、国土交通省の建設コンサルタント登録規程の上水道および工業用水道部門とする。

注2) : 管理技術者の重複業務数は500万円以上の県発注実質（一時中止等を除く）業務3件までとする。

注3) : 上表の業務内容は、標準的な例示であり、設計条件等に応じて、業務区分を変更する場合がある。

設計業務等報告書の作成

- 1 報告書の製本は、別図を標準として、表紙および背表紙には設計業務等の表題を金文字で印刷するものとする。なお、図面は図面袋に収納し同綴するものとする。
- 2 箱詰めする場合は、報告書、設計計算書、数量計算書等をそれぞれ別冊で製本し、図面等を同梱のうえ、別図を標準として、箱前面および隣接側面に設計業務等の表題を金文字で印刷するものとする。
- 3 報告書及び縮小図面等の製本は、A-4版を標準とする。また、再生紙（古紙配合率70%以上）を使用するとともに、両面コピーとする。（とじしろに注意すること。）
- 4 報告書表紙の次ページに、受注者の連絡先（所在地、電話番号）及び管理技術者、照査技術者、担当技術者の氏名を記載するものとする。
- 5 原図は図面筒（紙製：9.5cm角×長さ90cm程度）に収納することとし、複数になる場合は図面筒に全本数を分母とした分数を明記する。（例：1/3、2/3、3/3）
- 6 図面袋又は箱の裏面には、図面の一覧を次の様式により記入又は貼付する。

（例）

業務の名称	平成〇〇年度 第〇〇号 〇〇線道路改築設計委託	
図 面 名	図 面 番 号	葉 数
位 置 図	1	1
平 面 図	2	1
縦 断 図	3	1
標準横断図	4	1
横 断 図	5～10	6
仮設平面図	11	1
仮設横断図	12～17	6
用排水系統図	18	1
〇 〇 図	19	1
〇 〇 図	20	1

背表紙
(箱隣接側面)

道路改築設計委託 報告書	平成〇〇年度 第〇〇号
〇〇線	
平成〇〇年〇月	
滋賀県 〇〇土木事務所 (株)	

表紙
(箱前面)

平成〇〇年度 第〇〇号
〇〇線
道路改築設計委託 (契約名称とする。)
報告書
平成〇〇年〇月
滋賀県 〇〇土木事務所 〇〇コンサルタツ(株)

大
大
中
中
中
小
小

↑
字の大きさ

(参考) 主要技術基準及び参考図書

以下に示す発行年月に関わらず、最新の基準等を使用することを原則とする。

業務の途中であってもできる範囲で最新の基準等を使用することに努め、受注者と発注者の協議により決定するものとする。

No.	名 称	編集又は発行所名	発行年月
[1] 共通			
1	国土交通省制定 土木構造物標準設計	全日本建設技術協会	—
2	土木製図基準[2009 年改訂版]	土木学会	H21. 2
3	水理公式集 平成11年版	土木学会	H11. 11
4	JISハンドブック	日本規格協会	最新版
5	土木工事安全施工技術指針 -平成21年 改訂版-	全日本建設技術協会	H22. 4
6	土木工事安全施工技術指針の解説 -平成13年改訂版-	全日本建設技術協会	H13. 12
7	建設工事公衆災害防止対策要綱の解説(土木工事編)	国土開発技術研究センター	H5. 2
8	建設機械施工安全技術指針	国土交通省	H17. 3
9	移動式クレーン、杭打機等の支持地盤養生マニュアル	日本建設機械化協会	H12. 3
10	土木工事共通仕様書	国土交通省	H25. 4
11	地盤調査の方法と解説	地盤工学会	H16. 6
12	地盤材料試験の方法と解説(2分冊)	地盤工学会	H21. 11
13	地質・土質調査成果電子納品要領(案)	国土交通省	H20. 12
14	公共測量 作業規程の準則	国土交通省	H25. 3
15	公共測量 作業規程の準則 解説と運用	日本測量協会	H24. 10
16	測量成果電子納品要領(案)	国土交通省	H20. 12
17	測量成果2000導入に伴う公共測量成果座標変換マニュアル	国土地理院	H19. 11
18	基本水準点の2000年度平均成果改定に伴う公共水準点成果改定マニュアル(案)	国土地理院	H13. 5
19	公共測量成果改定マニュアル	国土地理院	H24. 11
20	電子納品運用ガイドライン(案)【業務編】	国土交通省	H21. 6
21	電子納品運用ガイドライン(案)【測量編】	国土交通省	H21. 6
22	電子納品運用ガイドライン(案)【地質・土質調査編】	国土交通省	H22. 8
23	2012年制定 コンクリート標準示方書【設計編】	土木学会	H25. 3
24	2007年制定 舗装標準示方書	土木学会	H19. 3

No.	名 称	編集又は発行所名	発行年月
25	2013年制定 コンクリート標準示方書【ダムコンクリート編】	土木学会	H25. 10
26	2013年制定 コンクリート標準示方書【土木学会規準および関連規準】＋【JIS 規格集】	土木学会	H25. 11
27	2013年制定 コンクリート標準示方書【維持管理編】	土木学会	H25. 10
28	2012年制定 コンクリート標準示方書【施工編】	土木学会	H25. 3
29	2012年制定 コンクリート標準示方書【基本原則編】	土木学会	H25. 3
30	土木設計業務等の電子納品要領(案)	国土交通省	H20. 5
31	CAD 製図基準(案)	国土交通省	H20. 5
32	CAD 製図基準に関する運用ガイドライン(案)	国土交通省	H21. 6
33	デジタル写真管理情報基準(案)	国土交通省	H20. 5
34	ボーリング柱状図作成要領(案)解説書(改訂版)	日本建設情報総合センター	H11. 5
35	コンクリートライブラリー 66号 プレストレストコンクリート工法設計施工指針	土木学会	H3. 4
36	2006年制定 トンネル標準示方書 山岳工法・同解説	土木学会	H18. 7
37	2006年制定 トンネル標準示方書 シールド工法・同解説	土木学会	H18. 7
38	2006年制定 トンネル標準示方書 開削工法・同解説	土木学会	H18. 7
39	地中送電用深部立坑、洞道の調査・設計・施工・計測指針	日本トンネル技術協会	S57. 3
40	地中構造物の建設に伴う近接施工指針(改訂版)	日本トンネル技術協会	H11. 2
41	日本下水道協会規格(JSWAS) シールド工事中用標準セグメント(A-3、4)	日本下水道協会	H13. 7
42	除雪・防雪ハンドブック(除雪編)、(防雪編)	日本建設機械化協会	H16. 12
43	軟岩評価－調査・設計・施工への適用	土木学会	H4. 11
44	グラウンドアンカー設計・施工基準、同解説 (JGS4101-2012)	地盤工学会	H24. 5
45	グラウンドアンカー施工のための手引書	日本アンカー協会	H15. 5
46	ジェットグラウト工法技術資料	日本ジェットグラウト協会	H23. 9
47	ジェットグラウト工法(積算資料)	日本ジェットグラウト協会	H23. 9
48	大深度土留め設計・施工指針(案)	先端建設技術センター	H6. 10
49	土木研究所資料 大規模地下構造物の耐震設計法、ガイドライン	建設省土木研究所	H4. 3
50	薬液注入工法の設計施工指針	日本グラウト協会	H1. 6

No.	名 称	編集又は発行所名	発行年月
51	薬液注入工法設計資料	日本グラウト協会	毎年発行
52	薬液注入工法積算資料	日本グラウト協会	毎年発行
53	近接基礎設計施工要領(案)	建設省土木研究所	S58.6
54	煙・熱感知連動機構・装置等の設置及び維持に関する運用指針	日本火災報知器工業会	H19.7
55	高圧受電設備規程	日本電気協会	H20.9
56	防災設備に関する指針-電源と配線及び非常用の照明装置- 2004年版	日本電設工業協会	H16.9
57	昇降機設計・施工上の指導指針	日本建築設備・昇降機センター	H7.8
58	日本建設機械要覧 2010年版	日本建設機械化協会	H22.3
59	建設工事に伴う騒音振動対策ハンドブック(第3版)	日本建設機械化協会	H13.2
60	建設発生土利用技術マニュアル 第3版	土木研究センター	H16.9
61	[新訂]建設副産物適正処理推進要綱の解説	建設副産物リサイクル 広報推進会議	H14.11
62	災害復旧工事の設計要領	全国防災協会	毎年発行
63	製品仕様による数値地形図データ作成ガイドライン改訂版(案)	国土地理院	H20.3
64	基盤地図情報原型データベース地理空間データ製品仕様書(案)【数値地形図編】第2.1版	国土地理院	H21.10
65	地すべり観測便覧	斜面防災対策技術協会	H24.5
66	地すべり対策技術設計実施要領 H19年度版	斜面防災対策技術協会	H19.11
67	猛禽類保護の進め方(特にイヌワシ・クマタカ・オオタカについて)	日本鳥類保護連盟	H15.7
68	環境大気常時監視マニュアル 第6版	環境省 水・大気環境局	H22.3
69	騒音に係わる環境基準の評価マニュアルⅠ. 基本評価編	環境庁	H11.6
70	騒音に係わる環境基準の評価マニュアルⅡ. 地域評価編(道路に面する地域)	環境庁	H12.4
71	面的評価支援システム操作マニュアル(本編) Ver. 3.1	環境省 水・大気環境局	H23.10
72	改訂解説・工作物設置許可基準	国土技術研究センター	H10.11
73	地理空間データ製品仕様書作成マニュアル JPGISVer2.1	国土地理院	H21.7
74	基準点測量製品仕様書(案)(詳細版)、(簡易版)	国土地理院	H24.6
75	水準測量(新設・復旧)製品仕様書(案)(詳細版)、(簡易版)	国土地理院	H24.6

No.	名 称	編集又は発行所名	発行年月
76	水準測量(改測・地盤変動)製品仕様書(案)(詳細版)、 (簡易版)	国土地理院	H24. 6
77	地図情報レベル1000データ作成の製品仕様書(案)第 1.0版	国土地理院	H20. 3
78	写真地図作成の製品仕様書(案)	国土地理院	H24. 2
79	路線測量製品仕様書(案)	国土地理院	H24. 2
80	河川測量製品仕様書(案)	国土地理院	H24. 2
81	用地測量製品仕様書(案)	国土地理院	H24. 2
82	土木工事数量算出要領(案)	国土交通省	H25
83	土木工事数量算出要領 数量集計表様式(案)	国土地理院	H25
84	移動計測車両による測量システムを用いる数値地形図 データ作成マニュアル(案)	国土地理院	H24. 5
85	GNSS測量による標高の測量マニュアル(案)	国土地理院	H25. 4
86	電子基準点のみを既知点とした基準点測量マニュアル (案)	国土地理院	H25. 4
87	公共測量におけるセミ・ダイナミック補正マニュアル	国土地理院	H25. 6
[2]河川・海岸・砂防・ダム関係			
1	建設省所管ダム事業環境影響評価技術指針	建設省	S60. 9
2	ダム事業における環境影響評価の考え方	ダム水源地環境整備センター	H12. 12
3	放水路事業における環境影響評価の考え方	リバーフロント整備センター	H13. 6
4	改訂河川計画業務ガイドライン	日本河川協会	H2. 4
5	河川砂防技術基準 調査編	国土交通省	H24. 6
6	国土交通省河川砂防技術基準 同解説 計画編	国土交通省	H17. 11
7	改訂新版 建設省河川砂防技術基準(案)設計編(Ⅰ・ Ⅱ)	日本河川協会	H9. 10
8	改訂 解説・河川管理施設等構造令	日本河川協会	H12. 1
9	増補改訂(一部修正)版 防災調節池等技術基準(案)解 説と設計事例	日本河川協会	H19. 9
10	流域貯留施設等技術指針(案) -増補改訂版-	雨水貯留浸透技術協会	H19. 4
11	港湾の施設の技術上の基準・同解説	日本港湾協会	H19. 9
12	数字で見る港湾2011	日本港湾協会	H23. 7

No.	名 称	編集又は発行所名	発行年月
13	水門鉄管技術基準 ・第5回改定版(水門扉編)-付解説- ・第5回改訂版(水圧鉄管・鉄鋼構造物、溶接・接合編)-付解説- ・FRP(M)水圧管編	電力土木技術協会	H19.9 H19.6 H22.4
14	柔構造樋門設計の手引き	国土開発技術研究センター	H10.12
15	河川土工マニュアル	国土技術研究センター	H21.4
16	ダム・堰施設技術基準(案)(基準解説編・マニュアル編)	国土交通省	H23.7
17	水門・樋門ゲート設計要領(案)	ダム・堰施設技術協会	H13.12
18	鋼製起伏ゲート設計要領(案)	ダム・堰施設技術協会	H11.10
19	ゲート用開閉装置(機械式)設計要領(案)	ダム・堰施設技術協会	H12.8
20	ゲート用開閉装置(油圧式)設計要領(案)	ダム・堰施設技術協会	H12.6
21	防災調節池等技術基準(案)解説と設計実例 増補改訂(一部修正版)	日本河川協会	H19.9
22	揚排水ポンプ設備技術基準(案)同解説	河川ポンプ施設技術協会	H13.2
23	海岸保全施設の技術上の基準・同解説(複製版)	全国海岸協会	H16.6
24	海岸便覧	全国海岸協会	H14.3
25	(第2次改訂)ダム設計基準	日本大ダム会議	H53.8
26	仮締切堤設置基準(案)	国土交通省河川局治水課	H22.6
27	鋼矢板二重式仮締切設計マニュアル	国土技術研究センター	H13.5
28	堤防余盛基準について	建設省河川局治水課	S44.1
29	ダム基礎地質調査基準	日本大ダム会議	S51.3
30	ダム構造物管理基準 改訂	日本大ダム会議	S61.11
31	水管橋設計基準	日本水道鋼管協会	H11.6
32	河川事業関係例規集	日本河川協会	毎年発行
33	平成18年度版 河川水辺の国勢調査 基本調査マニュアル【河川版】	国土交通省水管理・国土保 全局河川環境課	H24.3
34	平成18年度版 河川水辺の国勢調査 基本調査マニュアル【ダム湖 版】	国土交通省水管理・国土保 全局河川環境課	H24.3
35	河川関係法令例規集(加除式)	第1法規	—
36	護岸の力学設計法 改訂	国土技術研究センター	H19.11
37	海岸保全施設構造例集	全国海岸協会	S57.3

No.	名 称	編集又は発行所名	発行年月
38	漁港・漁場の施設の設計の手引2003年版(上・下巻)	全国漁港漁場協会	H15. 10
39	ジャケット式鋼製護岸設計指針(案)	日本港湾協会	S52. 3
40	砂防関係法令例規集	全国治水砂防協会	毎年発行
41	河岸等の植樹基準(案)	建設省河川局治水課	H1. 4
42	砂防指定地実務ハンドブック	全国治水砂防協会	H13. 2
43	河川における樹木管理の手引き	リバーフロント整備センター	H11. 9
44	都市河川計画の手引き(洪水防御計画編)	国土開発技術研究センター	H5. 6
45	河川構造物設計業務ガイドライン(護岸設計業務)	国土開発技術研究センター	H5. 10
46	河川構造物設計業務ガイドライン(樋門・樋管設計業務)	国土開発技術研究センター	H8. 11
47	河川構造物設計業務ガイドライン(堰・床止め設計業務)	国土開発技術研究センター	H8. 11
48	土木構造物設計マニュアル(案) -樋門編-	全日本建設技術協会	H14. 1
49	床止めの構造設計手引き	国土開発技術研究センター	H10. 12
50	海岸保全計画の手引き	全国海岸協会	H6. 3
51	緩傾斜堤の設計の手引き 改訂版	全国海岸協会	H18. 1
52	人工リーフの設計の手引き	全国海岸協会	H16. 3
53	治水経済調査マニュアル(案)	国土交通省河川局	H17. 4
54	港湾調査指針(改訂)	日本港湾協会	S62. 6
55	面的な海岸防護方式の計画・設計マニュアル	日本港湾協会	H3. 3
56	ビーチ計画・設計マニュアル(改訂版)	日本マリナーナビーチ協会	H17. 10
57	港湾環境整備施設技術マニュアル	沿岸開発技術研究センター	H3. 3
58	農地防災事業便覧 平成10年度版	農地防災事業研究会	H11. 1
59	漁港計画の手引き 平成4年度改訂版	全国漁港協会	H4. 11
60	漁港海岸事業設計の手引 平成8年度版	全国漁港協会	H8. 9
61	水と緑の溪流づくり調査	建設省河川局砂防部	H3. 8
62	溪流環境整備計画策定マニュアル(案)	建設省河川局砂防部	H6. 9
63	砂防における自然環境調査マニュアル(案)	建設省河川局砂防部	H3. 1
64	改訂版 砂防設計公式集(マニュアル)	全国治水砂防協会	S59. 10
65	改訂 ダム貯水池水質調査要領	ダム水源地環境整備センター	H8. 1
66	グラウチング技術指針・同解説	国土技術研究センター	H15. 7

No.	名 称	編集又は発行所名	発行年月
67	鋼製砂防構造物設計便覧(平成21年版)	砂防・地すべり技術センター	H21. 9
68	総合土石流対策基本計画作成マニュアル(案)	総合土石流対策基本計画検討委員会	H1. 9
69	土石流危険渓流および土石流危険区域調査要領(案)	建設省河川局砂防部	H11. 4
70	新版 地すべり鋼管杭設計要領	斜面防災対策技術協会	H20. 5
71	新・斜面崩壊防止工事の設計と実例-急傾斜地崩壊防止工事技術指針-	全国治水砂防協会	H19. 9
72	ダム事業の手引き(平成元年度版)	ダム技術センター	H1. 4
73	フィルダムの耐震設計指針(案)	国土開発技術研究センター	H3. 6
74	多目的ダムの建設	ダム技術センター	H17. 6
75	改訂3版 コンクリートダムの細部技術	ダム技術センター	H22. 8
76	ルジオンテスト技術指針・同解説	国土技術研究センター	H18. 7
77	発電用水力設備の技術基準と官庁手続き(平成23年改訂版)	電力土木技術協会	H23. 3
78	ダムの地質調査	土木学会	S62. 6
79	ダムの岩盤掘削	土木学会	H4. 4
80	原位置岩盤試験法の指針-平板載荷試験法-せん断試験法-孔内載荷試験法-	土木学会	H12. 12
81	岩盤の調査・試験の指針(案)~1991年版~	土木学会	H4. 12
82	河川定期縦横断データ作成ガイドライン	国土交通省河川局	H20. 5
83	河川景観の形成と保全の考え方	国土交通省河川局	H18. 10
84	河川の景観形成に資する石積み構造物の整備に関する資料	国土交通省河川局河川環境課	H18. 8
85	多自然川づくりポイントブック 河川改修時の課題と留意点	リバーフロント整備センター	H19. 3
86	砂防関係事業における景観形成ガイドライン	国土交通省砂防部	H19. 2
87	海岸景観形成ガイドライン	国土交通省河川局・港湾局、農林水産省農村振興局、水産庁	H18. 1
88	美しい山河を守る災害復旧基本方針	国土交通省	H18. 6
89	河川水辺総括資料作成調査の手引き(案)	リバーフロント整備センター	H13. 8
90	河川水辺の国勢調査マニュアル(案)(河川空間利用実態調査編)	国土交通省	H16. 3
91	ダム湖利用実態調査 調査マニュアル(案)	建設省河川局	—
92	試験湛水実施要領(案)	国土交通省	H11. 10

No.	名 称	編集又は発行所名	発行年月
93	台形CSGダム設計・施工・品質管理技術資料	ダム技術センター	H24. 6
94	改訂版 巡航RCD工法施工技術資料	ダム技術センター	H24. 2
95	貯水池周辺の地すべり調査と対策に関する技術指針(案)	国土交通省	H21. 7
96	活断層地形要素判読マニュアル	(独)土木研究所材料地盤研究グループ(地質)他	H18. 3
97	正常流量検討の手引き(案)	国土交通省	H19. 9
98	洪水予測システムチェックリスト(案)	国土技術政策総合研究所	H22. 5
99	浸水想定区域作成マニュアル(改訂版)	国土交通省	H26. 1
100	浸水想定区域図データ電子化ガイドライン	国土交通省	H26. 1
101	砂防基本計画策定指針(土石流・流木対策編)解説	国土技術政策総合研究所	H19. 3
102	土石流・流木対策設計技術指針解説	国土技術政策総合研究所	H19. 3
103	多自然川づくりポイントブックⅡ 川の営力を活かした川づくり	リバーフロント整備センター	H20. 8
104	多自然川づくりポイントブックⅢ 中小河川に関する河道計画の技術基準：解説	リバーフロント整備センター	H23. 10
[3]道路関係			
1	建設省所管道路事業影響評価技術指針	建設省	S60. 9
2	道路環境影響評価要覧 (1992年版)	道路環境研究所	H4. 9
3	道路構造令の解説と運用	日本道路協会	H16. 2
4	第7次改訂 道路技術基準通達集－基準の変遷と通達－	ぎょうせい	H14. 3
5	林道規定－運用と解説－	日本林道協会	H23. 9
6	全国道路・街路交通情勢調査(道路交通センサス) 一般交通量調査実施要領 交通調査編 (国土交通省)	国土交通省	－
7	全国道路街路交通情勢調査実施要綱自動車起終点調査(調査編)	国土交通省	－
8	全国道路街路交通情勢調査実施要綱 駐車場調査(調査編)	国土交通省	－
9	交通渋滞実態調査マニュアル	建設省土木研究所	H2. 2
10	自転車道等の設計基準解説	日本道路協会	S49. 10
11	自転車道必携	自転車道路協会	S60. 3
12	自転車利用環境整備のためのキーポイント	日本道路協会	H25. 6
13	交通工学ハンドブック 2008 DVD-ROM版	交通工学研究会	H20. 7

No.	名 称	編集又は発行所名	発行年月
14	クロソイドポケットブック(改訂版)	日本道路協会	S49. 8
15	道路の交通容量	日本道路協会	S59. 9
16	道路の交通容量 1985	交通工学研究会	S62. 2
17	HIGHWAY CAPACITY MANUAL	Transportation Research Board	2010
18	改訂 平面交差の計画と設計 基礎編 第3編	交通工学研究会	H19. 7
19	平面交差の計画と設計－応用編－2007	交通工学研究会	H19. 10
20	路面表示設置マニュアル	交通工学研究会	H24. 1
21	交通工学実務双書第4巻 市街地道路の計画と設計	交通工学研究会	S63. 12
22	生活道路のゾーン対策マニュアル	交通工学研究会	H23. 12
23	道路環境影響評価の技術手法 I・II・III 2007改訂版	道路環境研究所	H19. 9
24	道路土国要綱	日本道路協会	H21. 6
25	道路土工－切土工・斜面安定工指針(平成21年度版)	日本道路協会	H21. 6
26	道路土工－盛土工指針(平成22年度版)	日本道路協会	H22. 4
27	道路土工－軟弱地盤対策工指針(平成24年度版)	日本道路協会	H24. 8
28	道路土工－仮設構造物工指針	日本道路協会	H11. 3
29	道路土工－擁壁工指針(平成24年度版)	日本道路協会	H24. 7
30	道路土工－カルバート工指針(平成21年度版)	日本道路協会	H22. 3
31	多数アンカー式補強土壁工法設計・施工マニュアル 第3版	土木研究センター	H14. 10
32	補強土(テールアルメ)壁工法設計・施工マニュアル 第3回改訂版	土木研究センター	H15. 11
33	ジオテキスタイルを用いた補強土の設計・施工マニュアル 改訂版	土木研究センター	H12. 2
34	プレキャストボックスカルバート設計・施工マニュアル(鉄筋コンクリート製・プレストレストコンクリート製)	全国ボックスカルバート協会	H23. 3
35	下水道用強化プラスチック複合管道路埋設指針(平成11年改訂)	強化プラスチック複合管協会	H11. 3
36	下水道用セラミックパイプ(陶管)道路埋設指針(平成11年改訂)	全国セラミックパイプ工業組合	H11. 3
37	下水道用硬質塩化ビニル管道路埋設指針	塩化ビニル管継手協会	H11. 3
38	PCボックスカルバート道路埋設指針(改訂版)	日本PCボックスカルバート製品協会	H3. 10
39	のり砕工の設計・施工指針	全国特定法面保護協会	H18. 11

No.	名 称	編集又は発行所名	発行年月
40	道路橋示方書・同解説(Ⅰ共通編・Ⅱ鋼橋編)	日本道路協会	H24. 3
41	道路橋示方書・同解説(Ⅰ共通編・Ⅲコンクリート橋編)	日本道路協会	H24. 3
42	道路橋示方書・同解説(Ⅰ共通編・Ⅳ下部構造編)	日本道路協会	H24. 3
43	道路橋示方書・同解説(Ⅴ耐震設計編)	日本道路協会	H24. 3
44	鋼道路橋の疲労設計指針	日本道路協会	H14. 3
45	鋼道路橋設計便覧	日本道路協会	S55. 8
46	鋼道路橋施工便覧	日本道路協会	S60. 2
47	道路橋耐風設計便覧	日本道路協会	H20. 1
48	杭基礎設計便覧(改訂版)	日本道路協会	H19. 1
49	杭基礎施工便覧(改訂版)	日本道路協会	H19. 1
50	鋼管矢板基礎設計施工便覧	日本道路協会	H9. 12
51	斜面上の深礎基礎設計施工便覧	日本道路協会	H24. 4
52	立体横断施設技術基準・同解説	日本道路協会	S54. 1
53	コンクリート道路橋設計便覧	日本道路協会	H6. 2
54	コンクリート道路橋施工便覧	日本道路協会	H10. 1
55	プレキャストブロック工法によるプレストレストコンクリートTげた道路橋設計・施工指針	日本道路協会	H4. 10
56	道路橋支承標準設計(ゴム支承・ころがり支承編)	日本道路協会	H5. 4
57	道路橋支承標準設計(すべり支承編)	日本道路協会	H5. 5
58	道路橋伸縮装置便覧	日本道路協会	S45. 11
59	道路橋支承便覧	日本道路協会	H16. 4
60	鋼道路橋塗装・防食便覧	日本道路協会	H17. 12
61	鋼道路橋塗装便覧別冊資料 ー塗膜劣化程度標準写真帳ー	日本道路協会	H2. 6
62	鋼橋の疲労	日本道路協会	H9. 5
63	道路橋補修便覧	日本道路協会	S54. 2
64	鋼道路橋の細部構造に関する資料集	日本道路協会	H3. 7
65	小規模吊橋指針・同解説	日本道路協会	S59. 4
66	道路橋の塩害対策指針(案)・同解説	日本道路協会	S59. 2
67	道路橋床板防水便覧	日本道路協会	H19. 3
68	道路橋鉄筋コンクリート床板防水層設計施工資料	日本道路協会	S62. 1

No.	名 称	編集又は発行所名	発行年月
69	鋼構造架設設計施工指針[2001年版]	土木学会	H14. 4
70	美しい橋のデザインマニュアル第1集	土木学会	H5. 3
71	美しい橋のデザインマニュアル第2週	土木学会	H5. 7
72	橋の美Ⅰ－道路橋景観便覧 橋の美Ⅱ－道路橋景観便覧 橋の美Ⅲ－橋梁デザインノート	日本道路協会	S52. 7 S56. 6 H4. 5
73	道路トンネル技術基準(換気編)・同解説 平成20年改訂版	日本道路協会	H20. 10
74	道路トンネル技術基準(構造編)・同解説	日本道路協会	H15. 11
75	道路トンネル非常用施設設置基準・同解説	日本道路協会	H13. 10
76	道路トンネル維持管理便覧	日本道路協会	H5. 11
77	道路トンネル観察・計測指針 平成21年改訂版	日本道路協会	H21. 2
78	道路トンネル安全施工技術指針	日本道路協会	H8. 10
79	シールドトンネル設計・施工指針	日本道路協会	H21. 2
80	舗装の構造に関する技術基準・同解説	日本道路協会	H13. 9
81	舗装設計施工指針 平成18年版	日本道路協会	H18. 2
82	排水性舗装技術指針(案)	日本道路協会	H8. 11
83	転圧コンクリート舗装技術指針(案)	日本道路協会	H2. 11
84	アスファルト舗装工事共通仕様書解説(改訂版)	日本道路協会	H4. 12
85	舗装設計便覧 平成18年版	日本道路協会	H18. 2
86	舗装施工便覧 平成18年版	日本道路協会	H18. 2
87	アスファルト混合所便覧(平成8年版)	日本道路協会	H8. 10
88	舗装再生便覧 平成22年版	日本道路協会	H22. 11
89	砂利道の瀝青路面処理指針	日本アスファルト協会	S59. 9
90	フルデプス・アスファルト舗装設計施工指針(案)	日本アスファルト協会	S61. 9
91	高炉スラグ路盤設計施工指針	鐵鋼スラグ協会	S57. 6
92	製鋼スラグを用いたアスファルト舗装設計施工指針	鐵鋼スラグ協会	S57. 7
93	製鋼スラグ路盤設計施工指針	鐵鋼スラグ協会	S60. 9
94	インターロッキングブロック舗装設計施工要領	インターロッキングブロック舗装技術協会	H19. 3
95	設計要領第一集 舗装編	NEXCO	H24. 7
96	構内舗装・排水設計基準及び同解説 平成13年版	公共建築協会	H13. 4

No.	名 称	編集又は発行所名	発行年月
97	併用軌道構造設計指針	日本道路協会	S37. 5
98	路上再生路盤工法技術指針(案)	日本道路協会	S62. 1
99	路上表層再生工法技術指針(案)	日本道路協会	S63. 11
100	道路維持修繕要綱(改訂版)	日本道路協会	S53. 7
101	舗装調査・試験法便覧(全4分冊)	日本道路協会	H22. 1
102	道路震災対策便覧(震前対策編) 平成18年度改訂版	日本道路協会	H18. 9
103	道路震災対策便覧(震災復旧編) 平成18年度改訂版	日本道路協会	H19. 3
104	道路震災対策便覧(震災危機管理編)	日本道路協会	H23. 1
105	落石対策便覧	日本道路協会	H12. 6
106	道路緑化技術基準・同解説	日本道路協会	S63. 12
107	道路防雪便覧	日本道路協会	H2. 5
108	共同溝設計指針	日本道路協会	S61. 3
109	プレキャストコンクリート共同溝設計・施工要領(案)	道路保全技術センター	H6. 3
110	共同溝耐震設計要領(案)	建設省土木研究所	S59. 10
111	キャブシステム技術マニュアル(案)解説	開発問題研究所	H5. 8
112	防護柵の設置基準・同解説	日本道路協会	H20. 1
113	車両用防護柵標準仕様・同解説	日本道路協会	H16. 3
114	道路標識設置基準・同解説	日本道路協会	S62. 1
115	視線誘導標設置基準・同解説	日本道路協会	S59. 10
116	道路照明施設設置基準・同解説	日本道路協会	H19. 10
117	道路・トンネル照明導入ガイドライン(案)	建設電気技術協会	H20. 8
118	LED 道路・トンネル照明導入ガイドライン(案)	国土交通省	H23. 9
119	道路反射鏡設置指針	日本道路協会	S55. 12
120	視覚障害者誘導用ブロック設置指針・同解説	日本道路協会	S60. 9
121	道路標識ハンドブック(2004年版)	全国道路標識・標示業協会編	H16. 8
122	路面標示ハンドブック	全国道路標識・標示業協会編	H13. 12
123	駐車場設計・施工指針 同解説	日本道路協会	H4. 11
124	料金徴収施設設置基準(案)・同解説	日本道路協会	H11. 9
125	道路のデザイン 道路デザイン指針(案)とその解説	道路環境研究所	H17. 7

No.	名 称	編集又は発行所名	発行年月
126	平成21年度道路環境センサス調査要領	道路局地方道環境課、 国土技術政策総合研究所	H21. 6
127	路上自転車・自動二輪車等駐車場設置指針・同解説	日本道路協会	H19. 1
128	道路防災総点検要領[豪雨・豪雪等]	道路保全技術センター	H8. 8
129	道路防災総点検要領[地震]	道路保全技術センター	H8. 8
130	防災カルテ作成・運用要領	道路保全技術センター	H8. 12
131	道路防災点検の手引[豪雨・豪雪等]	道路保全技術センター	H19. 9
132	橋梁の維持管理の体系と橋梁管理カルテ作成要領(案)	国土交通省道路局国道・防 災課	H16. 3
133	橋梁定期点検要領(案)	国土交通省道路局国道・防 災課	H16. 3
134	橋梁における第三者被害予防措置要領(案)	国土交通省道路局国道・防 災課	H16. 3
135	ずい道等建設工事における換気技術指針	建設業労働災害防止協会	H24. 3
136	道路管理施設等設計指針(案)・道路管理施設等設計要領(案)	日本建設機械化協会	H15. 7
[4]電気・機械・設備等			
1	日本電機工業会(JEM)規格	日本電機工業会	—
2	解説 電気設備の技術基準 最終改正	経済産業省原子力安全・保 安院	H25. 10
3	内線規程 JEAC 8001-2011	日本電気協会	H24. 2
4	電気通信設備工事共通仕様書 平成25年版	国土交通省	H25. 3
5	電気通信設備施工管理の手引き 平成25年版	国土交通省	H25. 11
6	建築設備設計基準 平成21年版	国土交通省	H21. 3
7	公共建築工事標準仕様書[建築工事編]平成25年版	国土交通省	H25. 3
8	公共建築設備工事標準図[電気設備工事編]平成25年版	国土交通省	H25. 3
9	公共建築節部工事標準図[機械設備工事編]平成25年版	国土交通省	H25. 3
10	電気設備工事監理指針	国土交通省	H25
11	電気通信設備工事費積算のための工事数量とりまとめ要領	国土交通省	H12
12	通信鉄塔設計要領・同解説	国土交通省	H25. 3
13	通信鉄塔・局舎耐震診断基準(案)・同解説	国土交通省	H25. 3
14	光ファイバケーブル施工要領・同解説	国土交通省	H25. 3
15	電気通信施設設計要領・同解説(電気編)	国土交通省	H20

No.	名 称	編集又は発行所名	発行年月
16	雷害対策設計施工要領(案)・同解説	国土交通省	H18.11
17	電気通信施設劣化診断要領・同解説(電力設備編)	国土交通省	H18.11
[5]滋賀県共通			
1	一般土木工事等共通仕様書	滋賀県	H22.10
2	一般土木工事等共通仕様書付則	滋賀県土木交通部	H19.8
3	一般土木工事等工事必携	滋賀県	H26.10
4	土木請負工事必携	国土交通省近畿地方整備局	H25.4
5	土木工事施工管理基準及び規格値(案)	国土交通省近畿地方整備局	H25.4
6	コンクリート二次製品標準図集(案)	国土交通省近畿地方整備局	H12.4
7	土木工事標準設計図集	国土交通省近畿地方整備局	H17.2
8	詳細設計照査要領	国土交通省近畿地方整備局	H11.4
9	設計便覧(案)第1編土木工事共通編	国土交通省近畿地方整備局	H16.4
10	設計便覧(案)第2編河川編	国土交通省近畿地方整備局	H16.4
11	設計便覧(案)第3編道路編	国土交通省近畿地方整備局	H16.4
12	設計便覧(案)第4編電気・通信編	国土交通省近畿地方整備局	H16.4
13	設計便覧(案)第5編機械編	国土交通省近畿地方整備局	H16.4
14	設計便覧(案)第1編土木工事共通編の運用事項	滋賀県土木交通部	H18.12
15	設計便覧(案)第2編河川編の運用事項	滋賀県土木交通部	H19.12
16	設計便覧(案)第3編道路編の運用事項	滋賀県土木交通部	H19.8
17	設計便覧(案)砂防編	滋賀県土木交通部	H16.4
18	設計便覧(案)植栽編	滋賀県土木交通部	H16.4
19	設計便覧(案)急傾斜地編	滋賀県土木交通部	H17.4
20	土木工事等構造物標準設計便覧	滋賀県土木交通部	H16.12
21	技術者のための環境必携	滋賀県土木交通部	H10.3
22	滋賀県公共事業環境こだわり指針	滋賀県土木交通部	H15.11
23	滋賀県電子納品運用ガイドライン(案)委託業務編	滋賀県土木交通部	H24.4
24	滋賀県公共測量作業規程	滋賀県	H21.6

第2編 河川編

目次

第2編 河川編	I-4-46
第1章 河川環境調査	I-4-46
第1節 河川環境調査の種類	I-4-46
第2101条 河川環境調査の種類	I-4-46
第2節 環境影響評価	I-4-46
第2102条 環境影響評価の区分	I-4-46
第2103条 方法書(案)の作成	I-4-46
第2104条 環境影響評価の項目並びに調査、予測及び評価の手法の選定	I-4-47
第2105条 調査	I-4-48
第2106条 予測及び評価並びに環境保全措置の検討	I-4-48
第2107条 準備書(案)の作成	I-4-49
第2108条 評価書(案)の作成	I-4-50
第2109条 評価書の補正等	I-4-50
第3節 河川水辺環境調査	I-4-50
第2110条 河川水辺環境調査の区分	I-4-51
第2111条 魚類調査	I-4-51
第2112条 底生動物調査	I-4-52
第2113条 植物調査	I-4-52
第2114条 鳥類調査	I-4-53
第2115条 両生類・爬虫類・哺乳類調査	I-4-53
第2116条 陸上昆虫類等調査	I-4-53
第2117条 河川環境基図作成調査	I-4-54
第2118条 河川空間利用実態調査	I-4-54
第2119条 河川水辺総括資料作成調査	I-4-55
第4節 成果品	I-4-55
第2120条 成果品	I-4-55
第2章 河川調査・計画	I-4-56
第1節 河川環境調査の種類	I-4-56
第2201条 河川調査・計画の種類	I-4-56
第2節 洪水痕跡調査	I-4-56
第2202条 洪水痕跡調査	I-4-56
第3節 計画降雨検討	I-4-57
第2203条 計画降雨検討の区分	I-4-57
第2204条 ティーセン法による検討	I-4-57
第2205条 降雨強度曲線による検討	I-4-58
第4節 基本高水・計画高水流量検討	I-4-59
第2206条 基本高水・計画高水流量検討の区分	I-4-59
第2207条 貯留関数法による検討	I-4-59

第2208条	準線形貯留型モデルによる検討	I-4-60
第2209条	雨量確率手法による検討	I-4-61
第2210条	流量確率手法による検討	I-4-62
第5節	基本高水・計画高水流量検討	I-4-63
第2211条	低水流出解析	I-4-63
第6節	河道計画	I-4-64
第2212条	河道計画（大規模河川）	I-4-64
第2213条	河道計画（中小河川）	I-4-67
第7節	内水処理計画	I-4-68
第2214条	内水処理計画	I-4-68
第8節	利水計画	I-4-70
第2215条	利水計画検討	I-4-70
第9節	正常流量検討	I-4-72
第2216条	正常流量検討（大規模河川）	I-4-72
第2217条	正常流量検討（中小河川）	I-4-74
第10節	氾濫水理解析	I-4-77
第2218条	氾濫水理解析（二次元モデルを用いる場合）	I-4-77
第11節	総合治水対策調査	I-4-78
第2219条	総合治水対策調査	I-4-78
第12節	洪水予測システム検討	I-4-86
第2220条	洪水予測システム検討	I-4-86
第13節	成果品	I-4-89
第2221条	成果品	I-4-89
第3章	河川構造物設計	I-4-91
第1節	河川構造物設計の種類	I-4-91
第2301条	河川構造物設計の種類	I-4-91
第2節	護岸設計	I-4-91
第2302条	護岸設計の区分	I-4-91
第2303条	護岸予備設計	I-4-91
第2304条	護岸詳細設計	I-4-94
第3節	樋門設計	I-4-97
第2305条	樋門設計の区分	I-4-97
第2306条	樋門予備設計	I-4-97
第2307条	樋門詳細設計	I-4-99
第4節	床止め設計	I-4-102
第2308条	床止め設計の区分	I-4-102
第2309条	床止め予備設計	I-4-102
第2310条	床止め詳細設計	I-4-104
第5節	堰設計	I-4-106
第2311条	堰設計の区分	I-4-106
第2312条	堰予備設計	I-4-106
第2313条	堰詳細設計	I-4-110
第6節	水門設計	I-4-114
第2314条	水門設計の区分	I-4-114

第2315条	水門予備設計	I-4-114
第2316条	水門詳細設計	I-4-116
第7節	排水機場設計	I-4-118
第2317条	排水機場設計の区分	I-4-118
第2318条	排水機場予備設計	I-4-118
第2319条	排水機場詳細設計	I-4-120
第8節	成果品	I-4-123
第2320条	成果品	I-4-123

第2編 河川編

第1章 河川環境調査

第1節 河川環境調査の種類

第2101条 河川環境調査の種類

河川環境調査の種類は、下記のとおりとする。

- (1) 環境影響評価
- (2) 河川水辺環境調査

第2節 環境影響評価

本調査は、「堰、湖沼水位調節施設、放水路事業に係る環境影響評価の項目並びに当該項目に係る調査、予測及び評価を合理的に行うための手法を選定するための指針、環境の保全のための措置に関する指針等を定める省令」（（国土交通省令第2号、15号・平成22年4月1日）以下、「技術指針省令」という）に準拠して実施するものとする。

第2102条 環境影響評価の区分

環境影響評価の区分は、次の内容に定めるところによる。

- (1) 方法書（案）の作成
- (2) 環境影響評価の項目並びに調査、予測及び評価の手法の選定
- (3) 調査
- (4) 予測及び評価並びに環境保全措置の検討
- (5) 準備書（案）の作成
- (6) 評価書（案）の作成
- (7) 評価書の補正等

第2103条 方法書（案）の作成

1 業務目的

本業務は、技術指針省令第二条に規定された対象事業の方法書に記載すべき事項についてとりまとめ、法手続きに必要とされる都道府県知事等への送付、公告および縦覧に供される方法書（案）を作成することを目的とする。

2 業務内容

(1) 計画準備

受注者は、業務の目的・主旨を把握したうえで、設計図書に示す業務内容を確認し、第1112条業務計画書第2項に示す事項について業務計画書を作成し、監督職員に提出するものとする。

(2) 対象事業内容（事業特性）の把握

受注者は、技術指針省令第五条第1項第一号に規定された対象事業の内容（以下、「事業特性」という。）に関して、設計図書に示される資料より当該対象事業の内容を把握するものとする。

(3) 現地踏査

受注者は、設計図書に示す事項に関して現地踏査を実施し、対象事業実施区域の当該

事項の状況について把握するものとする。また、必要に応じて写真撮影を行うものとする。

(4) 対象事業実施区域及びその周囲の自然的社会的状況（地域特性）の把握

受注者は、入手可能な最新の文献その他の資料を収集することにより、技術指針省令第五条第1項第二号に掲げる事項の区分に応じて、対象事業実施区域及びその周囲の自然的社会的状況（以下、「地域特性」という）を把握するものとする。

(5) 環境影響評価の項目の選定

受注者は、把握した事業特性及び地域特性を踏まえ、技術指針省令第六条に従い、当該事業の環境影響評価の項目の選定を行うものとする。

(6) 調査、予測及び評価の手法の選定

受注者は、把握した事業特性および地域特性を踏まえ、当該事業の選定項目について、技術指針省令第七～十二条に従い、調査、予測及び評価の手法の選定を行うものとする。

(7) 方法書（案）の作成

受注者は、前（2）～（6）を基に、技術指針省令第二条に掲げる事項の区分に従い、方法書（案）を作成するものとする。また、方法書（案）を要約した概要版を作成するものとする。

(8) 環境影響を受ける範囲であると認められる地域の設定

受注者は、技術指針省令第三条に規定された主旨に従い、当該事業の選定項目に係る環境影響を受ける範囲であると認められる地域を設定するものとする。

(9) 報告書作成

受注者は、業務の成果として、第1210条調査業務及び計画業務の成果に準じて報告書を作成するものとする。

第2104条 環境影響評価の項目並びに調査、予測及び評価の手法の選定

1 業務目的

本業務は、対象事業の環境影響評価の調査を実施するに当たって、技術指針省令第五条に規定された事業特性及び地域特性に関する情報を把握し、方法書に記載された環境影響評価の項目並びに調査、予測及び評価の手法に検討を加えることにより、適切に環境影響評価の項目並びに調査、予測及び評価の手法を選定することを目的とする。

2 業務内容

(1) 計画準備

受注者は、業務の目的・主旨を把握したうえで、設計図書に示す業務内容を確認し、第1112条業務計画書第2項に示す事項について業務計画書を作成し、監督職員に提出するものとする。

(2) 事業特性の把握

受注者は、技術指針省令第五条第1項第一号の規定に従い、方法書に記載された事業特性について、環境影響評価の項目並びに調査、予測及び評価の手法に検討を加えるに当たって見直すことが必要な情報を把握するものとする。

(3) 地域特性の把握

受注者は、技術指針省令第五条第1項第二号の規定に従い、方法書に記載された地域特性について、環境影響評価の項目並びに調査、予測及び評価の手法に検討を加えるに当たって見直すことが必要な情報を把握するものとする。

(4) 環境影響評価の項目の選定

受注者は、把握した事業特性及び地域特性を踏まえ、技術指針省令第六条に従い、必

要に応じ当該事業の環境影響評価の標準項目の削除又は追加を行うものとする。

(5) 調査、予測及び評価の手法の選定

受注者は、把握した事業特性及び地域特性を踏まえ、当該事業の選定項目について、技術指針省令第七～十二条に従い、調査、予測及び評価の手法を選定するものとする。なお、必要に応じ当該事業の選定項目について、調査、予測の標準手法の簡略化又は重点化を行うものとする。

(6) 報告書作成

受注者は、業務の成果として、第1210条調査業務及び計画業務の成果に準じて報告書を作成するものとする。

第2105条 調査

1 業務目的

本業務は、対象事業の事業特性及び地域特性を踏まえ、技術指針省令第九条に基づいて、選定された項目の調査の手法に従い調査を実施することを目的とする。

2 業務内容

(1) 計画準備

受注者は、業務の目的・主旨を把握したうえで、設計図書に示す業務内容を確認し、第1112条業務計画書第2項に示す事項について業務計画書を作成し、監督職員に提出するものとする。

(2) 調査

1) 受注者は、対象事業において選定された項目の調査の手法に基づき、調査すべき情報、調査の基本的な手法、調査地域、調査地点、調査期間等を具体的に明記した調査の計画を作成するものとする。

2) 受注者は、調査計画に基づき調査を実施するものとする。

3) 受注者は、適切に予測及び評価を行うために、前項の調査の結果について、調査内容を踏まえ整理するものとする。

(3) 調査結果の解析

受注者は、必要に応じ調査地域における環境の現状を解析し、予測及び評価を行うための資料をとりまとめるものとする。

(4) 報告書作成

受注者は、業務の成果として、第1210条調査業務及び計画業務の成果に準じて報告書を作成するものとする。

第2106条 予測及び評価並びに環境保全措置の検討

1 業務目的

本業務は、事業特性及び地域特性を踏まえ、技術指針省令第十条、十一条に基づき、選定された項目の予測及び評価を実施すると共に、技術指針省令第十三条に基づき、必要に応じ行う環境保全措置及び事後調査の検討を行うことを目的とする。

2 業務内容

(1) 計画準備

受注者は、業務の目的・主旨を把握したうえで、設計図書に示す業務内容を確認し、第1112条業務計画書第2項に示す事項について業務計画書を作成し、監督職員に提出するものとする。

(2) 予測

- 1) 受注者は、技術指針省令第十条の主旨に従い、当該事業の方法書に記載された選定項目の予測の手法に基づき、予測の基本的な手法、予測地域、予測地点、予測対象時期等を具体的に明記した予測の計画を作成するものとする。
- 2) 受注者は、選定項目に係る評価において、必要とされる水準が確保されるよう環境の状況の変化又は環境への負荷の量について、定量的、若しくは定性的に予測するものとする。
- (3) 環境保全措置の検討
受注者は、技術指針省令第十四条～第十六条の主旨に従い必要に応じ適切に環境保全措置の検討を行うものとする。
- (4) 事後調査の検討
受注者は、技術指針省令第十七条の主旨に従い必要に応じ事後調査の項目及び手法について適切に検討を行うものとする。
- (5) 評価
受注者は、技術指針省令第十一条の主旨に従い調査及び予測の結果並びに環境保全措置の検討を行った結果について適切に評価するものとする。
- (6) 総合評価
受注者は、技術指針省令第十八条第6項の主旨に従い調査の結果の概要及び前述の(2)～(5)をとりまとめ、環境影響評価の総合的な評価の一覧を作成するものとする。
- (7) 報告書作成
受注者は、業務の成果として、第1210条調査業務及び計画業務の成果に準じて報告書を作成するものとする。

第2107条 準備書（案）の作成

- 1 業務目的
本業務は、技術指針省令第十八条に規定された準備書に記載すべき事項についてとりまとめ、法手続きに必要とされる都道府県知事等への送付、公告及び縦覧に供される準備書（案）、要約書（案）を作成することを目的とする。
- 2 業務内容
 - (1) 計画準備
受注者は、業務の目的・主旨を把握したうえで、設計図書に示す業務内容を確認し、第1112条業務計画書第2項に示す事項について業務計画書を作成し、監督職員に提出するものとする。
 - (2) 準備書（案）の作成
受注者は、技術指針省令第十八条の主旨に従い、準備書に記載すべき事項についてとりまとめ準備書（案）を作成するものとする。
 - (3) 要約書（案）の作成
受注者は、準備書（案）を要約した書類としての要約書（案）を作成するものとする。
 - (4) 環境影響を受ける範囲であると認められる地域の設定
受注者は、対象事業に係る環境影響を受ける範囲であると認められる地域としての関係地域を、調査及び予測の結果から設定するものとする。
 - (5) 報告書作成
受注者は、業務の成果として、第1210条調査業務及び計画業務の成果に準じて報告書を作成するものとする。

第2108条 評価書（案）の作成

1 業務目的

本業務は、準備書についての意見を踏まえ、技術指針省令第十九条に規定された対象事業の評価書に記載すべき事項についてとりまとめ、法手続きに必要とされる免許等を行う者等に送付するための評価書（案）を作成することを目的とする。

2 業務内容

(1) 計画準備

受注者は、業務の目的・主旨を把握したうえで、設計図書に示す業務内容を確認し、第1112条業務計画書第2項に示す事項について業務計画書を作成し、監督職員に提出するものとする。

(2) 評価書（案）の作成

受注者は、技術指針省令第十九条の主旨に従い、評価書に記載すべき事項についてとりまとめ評価書（案）を作成するものとする。

(3) 要約書（案）の作成

受注者は、評価書（案）を要約した要約書（案）を作成するものとする。

(4) 報告書作成

受注者は、業務の成果として、第1210条調査業務及び計画業務の成果に準じて報告書を作成するものとする。

第2109条 評価書の補正等

1 業務目的

本業務は、評価書を補正する必要がある場合には、その検討を行ったうえで評価書、要約書について所要の補正をし、法手続きに必要とされる免許等を行う者等への送付、公告及び縦覧に供される評価書（案）、要約書（案）を作成することを目的とする。

2 業務内容

(1) 計画準備

受注者は、業務の目的・主旨を把握したうえで、設計図書に示す業務内容を確認し、第1112条業務計画書第2項に示す事項について業務計画書を作成し、監督職員に提出するものとする。

(2) 評価書の補正等

受注者は、必要に応じ評価書の記載事項に検討を加え当該事項の修正、所要の補正を行うものとする。

(3) 要約書の修正等

受注者は、必要に応じ要約書の記載事項に検討を加え当該事項の修正等を行うものとする。

(4) 報告書作成

受注者は、業務の成果として、第1210条調査業務及び計画業務の成果に準じて報告書を作成するものとする

第3節 河川水辺環境調査

本調査は、河川水辺の国勢調査 基本調査マニュアル【河川版】（リバーフロント整備センター・平成18年8月）及び河川水辺総括資料作成調査の手引き（案）（リバーフロント整備セン

ター・平成13年8月)に準拠して、実施するものとする。

第2110条 河川水辺環境調査の区分

河川水辺環境調査の区分は、次の各項に定めるところによる。

- (1) 基本調査
 - 1) 魚類調査
 - 2) 底生動物調査
 - 3) 植物調査
 - 4) 鳥類調査
 - 5) 両生類・爬虫類・哺乳類調査
 - 6) 陸上昆虫類等調査
 - 7) 河川環境基図作成調査
- (2) 河川空間利用実態調査
- (3) 河川水辺総括資料作成調査

第2111条 魚類調査

1 業務目的

本調査は、河川における魚介類の生息状況を把握することを目的とする。

2 業務内容

(1) 計画準備

受注者は、業務の目的・主旨を把握したうえで、設計図書に示す業務内容を確認し、第1112条業務計画書第2項に示す事項について業務計画書を作成し、監督職員に提出するものとする。

(2) 事前調査

受注者は、現地調査を行う前に、設計図書に基づき、文献調査及び聞き取り調査を実施するものとする。

なお、文献の収集及び聞き取り相手の選定にあたっては、「河川水辺の国勢調査 基本調査マニュアル【河川版】(リバーフロント整備センター・平成18年8月)」に基づき、学識経験者の助言を得るようにする。

(3) 現地調査計画策定

受注者は、全体調査計画書および事前調査の成果を踏まえ、調査区域を設定した上で現地踏査し、調査計画を検討、策定し、監督職員の承諾を得るものとする。

なお、計画策定にあたっては、「河川水辺の国勢調査 基本調査マニュアル【河川版】(リバーフロント整備センター・平成18年8月)」に基づき、学識経験者の助言を得るようにする。

(4) 現地調査

受注者は現地調査計画に基づき、調査を実施するものとする。

(5) 調査成果のとりまとめ

受注者は、調査成果について所定の様式に基づき、下記のようにとりまとめるものとする。

1) 考察・評価

受注者は、調査成果について「河川水辺の国勢調査 基本調査マニュアル【河川版】(リバーフロント整備センター・平成18年8月)」に基づき、学識経験者の助言を仰ぎ、評価をとりまとめ、考察を行う。

2) データの入力

受注者は、「河川水辺の国勢調査入出力システム【河川版】（Ver3.50）（リバーフロント整備センター・平成22年度版）」に基づき調査データの入力を行う。

(6) 報告書作成

受注者は、業務の成果として、第1210条調査業務及び計画業務の成果に準じて報告書を作成するものとする。

第2112条 底生動物調査

1 業務目的

本調査は、河川の水域における底生動物の生息状況を把握することを目的とする。

2 業務内容

(1) 計画準備

受注者は、業務の目的・主旨を把握したうえで、設計図書に示す業務内容を確認し、第1112条業務計画書第2項に示す事項について業務計画書を作成し、監督職員に提出するものとする。

なお、(2) 事前調査、(3) 現地調査計画策定、(4) 現地調査については、第2111条魚類調査に準ずるものとする。

(5) 室内分析

受注者は、現地調査において採集したサンプルを室内に持ち帰り、ソーティングを行い、ついで、種の同定、種ごとの個体数の計数を行うものとする。また、定量採集においては、サンプルの湿重量の測定を行い、「河川水辺の国勢調査 基本調査マニュアル【河川版】（リバーフロント整備センター・平成18年8月）」にもとづき標本を作製するものとする。

(6) 調査成果のとりまとめ

受注者は、調査成果のとりまとめについて、第2111条魚類調査第2項(5)に準ずるものとする。

(7) 報告書作成

受注者は、業務の成果として、第1210条調査業務及び計画業務の成果に準じて報告書を作成するものとする。

第2113条 植物調査

1 業務目的

本調査は、河川内における植物に関する植生調査等の生育状況を把握することを目的とする。

2 業務内容

(1) 計画準備

受注者は、業務の目的・主旨を把握したうえで、設計図書に示す業務内容を確認し、第1112条業務計画書第2項に示す事項について業務計画書を作成し、監督職員に提出するものとする。

なお、(2) 事前調査、(3) 現地調査計画策定、(4) 現地調査、(5) 調査成果のとりまとめについては、第2111条魚類調査に準ずるものとする。

(6) 報告書作成

受注者は、業務の成果として、第1210条調査業務及び計画業務の成果に準じて報告書を作成するものとする。

第2114条 鳥類調査

1 業務目的

本調査は、河川内における鳥類の生息状況を把握することを目的とする

2 業務内容

(1) 計画準備

受注者は、業務の目的・主旨を把握したうえで、設計図書に示す業務内容を確認し、第1112条業務計画書第2項に示す事項について業務計画書を作成し、監督職員に提出するものとする。

なお、(2) 事前調査、(3) 現地調査計画策定、(4) 現地調査、(5) 調査成果のとりまとめについては、第2111条魚類調査に準ずるものとする。

(6) 報告書作成

受注者は、業務の成果として、第1210条調査業務及び計画業務の成果に準じて報告書を作成するものとする。

第2115条 両生類・爬虫類・哺乳類調査

1 業務目的

本調査は、河川内における両生類・爬虫類・哺乳類の生息状況を把握することを目的とする。

2 業務内容

(1) 計画準備

受注者は、業務の目的・主旨を把握したうえで、設計図書に示す業務内容を確認し、第1112条業務計画書第2項に示す事項について業務計画書を作成し、監督職員に提出するものとする。

なお、(2) 事前調査、(3) 現地調査計画策定、(4) 現地調査、(5) 調査成果のとりまとめについては、第2111条魚類調査に準ずるものとする。

(6) 報告書作成

受注者は、業務の成果として、第1210条調査業務及び計画業務の成果に準じて報告書を作成するものとする。

第2116条 陸上昆虫類等調査

1 業務目的

本調査は、河川内における陸上昆虫類等の生息状況を把握することを目的とする。

2 業務内容

(1) 計画準備

受注者は、業務の目的・主旨を把握したうえで、設計図書に示す業務内容を確認し、第1112条業務計画書第2項に示す事項について業務計画書を作成し、監督職員に提出するものとする。

なお、(2) 事前調査、(3) 現地調査計画策定、(4) 現地調査については、第2111条魚類調査に準ずるものとする。

(5) 室内分析

受注者は、現地調査において採集した陸上昆虫類等を室内に持ち帰り、調査地区ごとに同定及び計数を行い、「河川水辺の国勢調査 基本調査マニュアル【河川版】（リバーフロント整備センター・平成18年8月）」にもとづき標本作製するものとする。

(6) 調査成果のとりまとめ

受注者は、調査成果のとりまとめについて、第2111条魚類調査第2項(5)に準ずるものとする。

(7) 報告書作成

受注者は、業務の成果として、第1210条調査業務及び計画業務の成果に準じて報告書を作成するものとする。

第2117条 河川環境基図作成調査

1 業務目的

河川環境基図を作成するため、河川内における植生の状況、河道の瀬と淵の状況、水際部の状況、河川横断施設の状況等の河川環境からみた河川状況を把握することを目的とする。

2 業務内容

(1) 計画準備

受注者は、業務の目的・主旨を把握したうえで、設計図書に示す業務内容を確認し、第1112条業務計画書第2項に示す事項について業務計画書を作成し、監督職員に提出するものとする。

(2) 資料調査

受注者は、現地調査を行う前に、設計図書に基づき、文献調査及び聞き取り調査を実施するものとする。

(3) 現地調査

受注者は、資料調査の成果を踏まえ、調査を実施するものとする。

(4) 調査成果のとりまとめ

受注者は、調査成果について所定の様式に基づき、とりまとめ、河川環境基図を作成するものとする。

(5) 報告書作成

受注者は、業務の成果として、第1210条調査業務及び計画業務の成果に準じて報告書を作成するものとする。

第2118条 河川空間利用実態調査

1 業務目的

河川空間の利用者数、利用状況等河川空間の利用実態を把握することを目的とする。

2 業務内容

(1) 計画準備

受注者は、業務の目的・主旨を把握したうえで、設計図書に示す業務内容を確認し、第1111条業務計画書第2項に示す事項について業務計画書を作成し、監督職員に提出するものとする。

(2) 河川空間利用実態調査

受注者は、「河川水辺の国勢調査マニュアル(案)(河川空間利用実態調査編)(国土交通省 平成16年3月)」に基づき、河川空間の利用実態として有料施設区域の調査、定点観測、区間観測等を行い、集計を行うものとする。

(3) 川の通信簿

受注者は、河川空間の調査として、利用者のニーズの把握等を行い、集計を行うものとする。

(4) 調査成果のとりまとめ

受注者は、調査成果について所定の様式に基づき、とりまとめ、考察を行うものとする。

(5) 報告書作成

受注者は、業務の成果として、第1210条調査業務及び計画業務の成果に準じて報告書を作成するものとする。

第2119条 河川水辺総括資料作成調査

1 業務目的

河川水辺の国勢調査結果を総括的にとりまとめ、総括資料を作成することを目的とする。

2 業務内容

(1) 計画準備

受注者は、業務の目的・主旨を把握した上で、設計図書に示す業務内容を確認し、第1111条業務計画第2項に示す事項について業務計画書を作成し、監督職員に提出するものとする。

(2) 資料調査

受注者は、設計図書および「河川水辺総括資料作成調査の手引き（案）（リバーフロント整備センター・平成13年8月）」に基づき、河川水辺の国勢調査の結果を収集整理し、総括的な考察検討をおこなうものとする。

(3) 調査成果のとりまとめ

受注者は、調査成果について、所定の様式に基づき、とりまとめ、河川調査総括図を作成するものとする。

(4) 報告書作成

受注者は、業務の成果として、第1210条調査業務及び設計業務の成果に準じて報告書を作成するものとする。

第4節 成果品

第2120条 成果品

1 環境影響評価

受注者は、表2.1.1 に示す成果品を作成し、第1117条成果物の提出に従い、2部納品するものとする。

表2.1.1 成果品一覧表

成果品項目	摘要
環境影響評価報告書一式	※1
方法書（案）	
準備書（案）	※2
評価書（案）	※2

※1 環境影響評価報告書には、評価項目・調査・評価手法の選定、調査、予測・評価及び環境保全措置の検討等の報告書を含むものとする。

※2 要約書（案）を含むものとする。

2 河川水辺環境調査

受注者は、報告書を成果品として発注者に提出するものとする。このほか、設計図書の指示により、標本を提出するものとする。

第2章 河川調査・計画

第1節 河川環境調査の種類

第2201条 河川調査・計画の種類

河川調査・計画の種類は、以下のとおりとする。

- (1) 洪水痕跡調査
- (2) 計画降雨検討
- (3) 基本高水・計画高水流量検討
- (4) 低水流出解析
- (5) 河道計画
- (6) 内水処理計画
- (7) 利水計画
- (8) 正常流量検討
- (9) 氾濫水理解析
- (10) 総合治水対策調査
- (11) 洪水予測システム検討

第2節 洪水痕跡調査

第2202条 洪水痕跡調査

1 業務目的

本業務は、河道計画等の基礎として洪水流の流下に係わる特性分析を行うための基礎情報を把握することを目的とする。

2 業務内容

(1) 計画準備

受注者は、業務の目的・主旨を把握したうえで、設計図書に示す業務内容を確認し、第1112条業務計画書第2項に示す事項について業務計画書を作成し、監督職員に提出するものとする。

(2) 現地踏査

受注者は、洪水の痕跡状況の把握、測量作業計画等のための現地踏査を行うものとする。また、現地踏査にあたっては、事前に図上で予備的な調査を行い、工程計画等を検討し、調査結果を取りまとめるものとする。

(3) 現地確認作業

受注者は、洪水の痕跡位置の確認調査（聞き込み等による方法を含む）を行い、痕跡状況写真の撮影を行うとともに、確認された痕跡位置にマーキングを行い、貸与された平面図に痕跡位置を記入するものとする。

(4) 痕跡測量

受注者は、堤外側における左右岸の痕跡位置、各1点の測量（高さ、位置）を直接測量により行うものとする。

なお、測点間隔は200mを標準とする。また直接測量が実施できない場合、間接測量により同様の作業を行うものとする。

(5) 痕跡図及び写真集の作成

受注者は、貸与された図面に痕跡測量で得られた結果を記入し、下記の痕跡図面を作成するものとする。また、現地確認作業の結果を基に痕跡状況写真集を作成するものとする。

- 1) 河川平面図
 - 2) 河川縦断図
 - 3) 河川横断図
 - 4) 痕跡状況写真集
- (6) 点検整理

受注者は、痕跡測量についての計算点検、作図点検、作業実施報告書、社内点検、校正直し等を行うものとする。

第3節 計画降雨検討

第2203条 計画降雨検討の区分

計画降雨検討には種々の手法が採用されているが、本仕様書は次の2種類の手法による場合を示すものとする。

- (1) ティーセン法による検討
- (2) 降雨強度曲線による検討

第2204条 ティーセン法による検討

1 業務目的

本業務は、高水流出解析の前提としてティーセン法を用いた降雨解析を行い、その基本となる対象降雨を作成することを目的とする。

2 業務内容

(1) 計画準備

受注者は、業務の目的・主旨を把握したうえで、設計図書に示す業務内容を確認し、第1112条業務計画書第2項に示す事項について業務計画書を作成し、監督職員に提出するものとする。

(2) 資料収集整理

受注者は、既往文献の調査を行うと共に、降雨解析に必要な資料収集を行い、そのデータについて観測所毎に使用可能性の確認を行い、資料収集対象観測所並びに対象降雨を選定し、時間雨量及び日雨量資料並びに関連する水文資料を収集し、記憶媒体にデータ登録を行うものとする。

(3) 統計解析

受注者は、観測期間、地域バランス及び年代別ティーセン分割等を考慮して統計解析に用いる観測所を選定し、必要に応じ相関回帰分析等により欠測補填を行い、データ登録を行うものとする。また、河川の水理水文特性などの状況、洪水調節施設計画配置などを考慮した高水流出モデル等を勘案した流域の分割を行い、ティーセン法により分割流域および各主要地点上流域の平均雨量を算出し、各年最大流域平均降雨量（日・時間等）一覧表、ティーセン分割図及びティーセン係数表等を作成するものとする。この各年最大流域平均降雨量（日・時間等）から、確率分布モデルにより確率計算を行い適切な方法で確率分布モデルを評価し、確率水文量を設定し、確率計算結果プロット図、確率雨量表及び不偏分散計算結果一覧表等を作成するものとする。

(4) 降雨特性検討

受注者は、対象とする降雨について、降雨の原因、降雨パターン、地域分布、降雨継続時間等について各要因別に分類を行い、降雨特性を検討し、とりまとめるものとする。

(5) 対象降雨の作成

受注者は、降雨特性の検討、降雨確率の検討等を踏まえて、対象降雨群を選定し、主要地点上流域の対象降雨群の作成を行うものとする。

(6) 報告書作成

受注者は、業務の成果として、第1210条調査業務及び計画業務の成果に準じて報告書を作成するものとする。

第2205条 降雨強度曲線による検討

1 業務目的

本業務は、高水流出解析の前提として代表観測所のデータから降雨強度曲線を求め、その基本となる対象降雨を作成する事を目的とする。

2 業務内容

(1) 計画準備

受注者は、業務の目的・主旨を把握したうえで、設計図書に示す業務内容を確認し、第1112条業務計画書第2項に示す事項について業務計画書を作成し、監督職員に提出するものとする。

(2) 資料収集整理

1) 文献調査

受注者は、業務に必要な文献・資料・既往の類似調査に関する報告書等の収集及び整理とりまとめを行うものとする。

なお、収集については、発注者が貸与するもののほか、発注者との協議により、必要に応じて他機関より収集するものとする。

2) 雨量資料の収集・整理

受注者は、降雨解析に必要な資料収集を行い、観測所毎に使用可能性の確認を行い、流域を代表する観測所1箇所を選定する。この代表観測所における日雨量資料などを収集整理し、短時間雨量資料の収集対象降雨を選定したうえで自記紙等を収集し、降雨強度式作成に必要な単位時間について降雨量を読取り最大値を算出し、日雨量データ等との比較などからチェックするものとする。これらの対象降雨について観測所の観測期間、欠測状況、データ整理状況、異常値の有無について調査し一覧表に取りまとめ、確率計算に必要な各年の最大値を抽出整理し、一覧表を作成するものとする。

なお、記憶媒体にデータ登録を行うものとする。

(3) 確率処理

受注者は、確率分布モデルにより確率計算を行い適切な方法で確率分布モデルを評価し、確率水文量を設定し、確率計算結果プロット図、確率雨量表及び不偏分散計算結果一覧表等を作成するものとする。

(4) 降雨強度曲線の作成

受注者は、各確率別の雨量強度をもとに、最小二乗法により降雨強度曲線式を作成するものとする。

(5) 対象降雨の作成

受注者は、継続時間、降雨特性、流域の規模、到達時間等を考慮し、設計図書に示す計画規模に基づき、対象降雨群の波形を作成するものとする。

(6) 報告書作成

受注者は、業務の成果として、第1210条調査業務及び計画業務の成果に準じて報告書を作成するものとする。

第4節 基本高水・計画高水流量検討

第2206条 基本高水・計画高水流量検討の区分

降雨から洪水流出量を算定するには種々の手法が採用されているが、本仕様書は次の4種類の手法による場合を示すものとする。

- (1) 貯留関数法による検討
- (2) 準線形貯留型モデルによる検討
- (3) 雨量確率手法による検討
- (4) 流量確率手法による検討

第2207条 貯留関数法による検討

1 業務目的

業務は、貯留関数法を用いて、所定の安全度に対応する河川の計画基準点における基本高水及び計画高水流量を求めることを目的とする。

2 業務内容

(1) 計画準備

受注者は、業務の目的・主旨を把握したうえで、設計図書に示す業務内容を確認し、第1112条業務計画書第2項に示す事項について業務計画書を作成し、監督職員に提出するものとする。

(2) 文献調査

1) 文献調査

受注者は、業務に必要な文献・資料・既往の類似調査に関する報告書等の収集及び整理とりまとめを行うものとする。

なお、収集については、発注者が貸与するもののほか、発注者との協議により、必要に応じて他機関より収集するものとする。

2) 関連資料の収集

受注者は、以下の検討に必要な資料を収集し、整理するものとする。なお、収集データは記憶媒体にデータ登録を行うものとする。

(3) 現地調査

1) 行程計画及びとりまとめ

受注者は、現地調査にあたり、検討する際の必要な項目について事前に図上で予備的な調査を行い、行程計画を立案するものとする。

2) 現地調査

受注者は、現地において、水位・流量観測所、地形的特異点（狭窄部、氾濫、内水箇所等）、大規模工事、重要構造物箇所（堰、水門、樋門、ポンプ等を含む）、ダム（既設・新設）等の調査が必要な箇所について現状を確認し、必要に応じて写真撮影を行い、結果をとりまとめるものとする。

(4) 流出解析

1) 流域・河道の分割

受注者は、地形図・航空写真・文献調査・現地調査結果・既存資料等を参考にし、計画の基準点、水位流量観測所及び水文特性、ダム地点、主要河川合流点等を勘案し

て、流域・河道の分割を行うものとする。

2) 対象洪水の選定

受注者は、洪水モデルの定数同定を行うための解析対象洪水を選定するものとする。

3) 水理資料の整理検討

受注者は、解析対象洪水の水位・流量資料の精度をチェックしたうえで、妥当な水位～流量曲線で流量を推算し、流量ハイドログラフの精度を、他出水との比較、上下流との比較、降雨との比較の面から検討し、解析対象洪水のハイドログラフを作成するものとする。

4) 流域・河道モデル定数の解析

受注者は、貯留関数法における定数（流域定数、河道定数）について、解析対象洪水のハイドログラフを再現し得るよう試算により決定するものとする。

なお、河道定数については不等流計算等の結果より決定するものとする。

(5) 流量検討

1) 基本高水の検討

受注者は、計画基準点を考慮し、計画雨量と（4）で得られた流出モデルにより基本高水のハイドログラフを算定するものとする。

2) 計画高水流量の検討

受注者は、基本高水として算定されたハイドログラフを計画上のダムや遊水施設等の洪水調節施設によって調節した計画高水流量を算出するものとする。

3) 基本高水・計画高水流量の決定

受注者は、既往主要洪水、対象計画降雨の妥当性、近隣他河川との比較、河道改修・ダムや遊水施設等の洪水調節施設の実現可能性、経済性（費用対効果）等を検討し、妥当な確率手法（雨量確率手法、流量確率手法）を採用して、基本高水・計画高水流量を決定するものとする。

(6) 報告書作成

受注者は、業務の成果として、第1210条調査業務及び計画業務の成果に準じて報告書を作成するものとする。

第2208条 準線形貯留型モデルによる検討

1 業務目的

本業務は、準線形貯留型モデルを用いて、所定の安全度に対応する河川の計画基準点における基本高水及び計画高水流量を求める事を目的とする。

2 業務内容

(1) 計画準備

受注者は、業務の目的・主旨を把握したうえで、設計図書に示す業務内容を確認し、第1112条業務計画書第2項に示す事項について業務計画書を作成し、監督職員に提出するものとする。

(2) 文献調査

受注者は、文献調査について、第2207条貯留関数法による検討第2項（2）に準ずるものとする。

(3) 現地調査

受注者は、現地調査について、第2207条貯留関数法による検討第2項（3）に準ずるものとする。

(4) 流出解析

1) 流域・河道の分割

受注者は、地形図・航空写真・文献調査・現地調査結果・既存資料等を参考にし、計画の基準点、水位流量観測所及び水文特性、ダム地点、主要河川合流点等を勘案して、流域・河道の分割を行うものとする。

2) 対象洪水の選定

受注者は、洪水モデルの定数同定を行うための解析対象洪水を選定するものとする。

3) 水理資料の整理検討

受注者は、解析対象洪水の水位・流量資料の精度をチェックしたうえで、妥当な水位～流量曲線で流量を推算し、流量ハイドログラフの精度を、他出水との比較、上下流との比較、降雨との比較の面から検討し、解析対象洪水のハイドログラフを作成するものとする。

4) 流域・河道モデル定数の解析

受注者は、準線形貯留型モデルの定数（流域定数、河道定数）について解析対象洪水のハイドログラフを再現し得るよう試算により決定するものとする。

なお、河道定数については不等流計算等の結果より決定するものとする。

(5) 流量検討

受注者は、流量検討について、第2207条貯留関数法による検討第2項（5）に準ずるものとする。

(6) 報告書作成

受注者は、業務の成果として、第1210条調査業務及び計画業務の成果に準じて報告書を作成するものとする。

第2209条 雨量確率手法による検討

1 業務目的

本業務は、河川の計画基準点などにおける基本高水を第2207条貯留関数法による検討、第2208条準線形貯留型モデルによる検討の結果を踏まえて、流出解析や流量検討によって所定の安全度を雨量から求める事を目的とする。

2 業務内容

(1) 計画準備

受注者は、業務の目的・主旨を把握したうえで、設計図書に示す業務内容を確認し、第1112条業務計画書第2項に示す事項について業務計画書を作成し、監督職員に提出するものとする。

(2) 基準地点等の設定

受注者は、計画流量配分を検討するための水系基準点、副基準点並びに主要地点を、河川の規模による洪水特性、上下流のバランス、ダム等洪水調節計画等を考慮して設定するものとする。

(3) 水文資料の収集・整理

受注者は、雨量確率評価を行うための水理・水文資料を収集し、その妥当性をチェックし、基準地点等の流域平均雨量を算定し年最大値等の一覧表に整理するものとする。

なお、収集したデータは記憶媒体にデータ登録を行うものとする。

(4) 洪水流出特性の検討

受注者は、適切な流出計算手法及び流出解析手法等を選定して流出モデルを検討し、定数解析を実施するものとする。

(5) 雨量確率手法による高水検討

受注者は、洪水到達時間・計画降雨継続時間を検討し、所定の計画降雨継続時間における年最大流域平均雨量に対し適切な方法で確率分布を評価し、その結果をもとに所定の安全度に対応する降雨群と（４）で検討した流出モデルを用いて、基準地点等のハイドログラフ群を算定するものとする。

（６）基本高水の設定検討

受注者は、必要に応じて実績流量群及び実績降雨等を用いて算定した流量群から求めた所定の安全度の流量（第2210条流量確率手法による検討参照）と（５）で得られた所定の安全度の流量との対応などをもとに、総合的に判断して基本高水を設定し、検討するものとする。

（７）報告書作成

受注者は、業務の成果として、第1210条調査業務及び計画業務の成果に準じて報告書を作成するものとする。

第2210条 流量確率手法による検討

1 業務目的

本業務は、河川の計画基準点などにおける基本高水を第2207条貯留関数法による検討、第2208条準線形貯留型モデルによる検討の結果を踏まえて、所定の安全度を流量から求める事を目的とする。

2 業務内容

（１）計画準備

受注者は、業務の目的・主旨を把握したうえで、設計図書に示す業務内容を確認し、第1112条業務計画書第２項に示す事項について業務計画書を作成し、監督職員に提出するものとする。

（２）基準地点等の設定

受注者は、基準地点等の設定について、第2209条雨量確率手法による検討第２項（２）に準ずるものとする。

（３）水文資料の収集・整理

受注者は、流量確率評価を行うための水理・水文資料を収集し、その妥当性をチェックし、基準地点等の年最大実績流量、年最大から第３位程度の流域平均雨量を算定し、一覧表に整理し、収集した水理・水文資料は記憶媒体にデータ登録しておくものとする。

（４）洪水流出特性の検討

受注者は、洪水流出特性の検討について、第2209条雨量確率手法による検討第２項（４）に準ずるものとする。

（５）流量確率手法による高水検討

受注者は、（３）で整理した基準地点における年最大実績流量、年最大から第３位程度までの実績流域平均雨量と（４）の流出モデルからピーク流量値を算定し、基準点における年最大流量などをもとに、適切な方法で確率分布を評価し、所定の安全度に対する流量範囲を検討するものとする。

（６）基本高水の設定検討

受注者は、必要に応じて雨量確率から算定された所定の安全度の流量（第2209条雨量確率手法による検討参照）と（５）で得られた所定の安全度の流量との対応などをもとに、総合的に判断して基本高水を設定し、検討するものとする。

（７）報告書の作成

受注者は、業務の成果として、第1210条調査業務及び計画業務の成果に準じて報告書

を作成するものとする。

第5節 基本高水・計画高水流量検討

第2211条 低水流出解析

1 業務目的

本業務は、タンクモデル法等による定数解析並びに定数解析の結果から、計画基準点等における長期間の低水流出量を降雨から推定することを目的とする。

2 業務内容

(1) 計画準備

受注者は、業務の目的・主旨を把握したうえで、設計図書に示す業務内容を確認し、第1112条業務計画書第2項に示す事項について業務計画書を作成し、監督職員に提出するものとする。

(2) 文献調査

受注者は、業務に必要な文献・資料・既往の類似調査に関する報告書等の収集及び整理とりまとめを行うものとする。

なお、収集については、発注者が貸与するもののほか、発注者との協議により、必要に応じて他機関より収集するものとする。

(3) 現地調査

1) 行程計画及びとりまとめ

受注者は、現地調査にあたり、検討する際の必要な項目について事前に図上で予備的な調査を行い、行程計画を立案するものとする。

2) 現地調査

受注者は、現地において、河川及び流域の現状を把握するため、業務実施に必要な事柄について現状を確認し、必要に応じて写真撮影を行い、結果をとりまとめるものとする。

(4) 資料収集整理

1) 雨量資料収集整理

受注者は、対象年間の各観測所における日雨量（降雪量含む）および月別蒸発量（又は気温）を収集整理し、日界修正、記入ミス、欠落等の点検・補正を行い、日雨量年表を作成するものとする。また、収集データは記憶媒体にデータ登録を行うものとする。

2) 水理資料の整理

受注者は、年流量の経年傾向及び、流量、取水量の資料の存在状況等により、定数解析対象期間を選定した上で、当該年における下記事項について整理し、精度の検討を加え適正な日流量年表を作成するものとする。

①日水位（流量）資料のチェック

②水位流量曲線の検討

3) 水収支実態の把握

受注者は、農業用水、工業用水、発電用水、上水道、下水道等の水収支実態を把握し、整理するものとする。

(5) モデルの検討

受注者は、雨量、流量、取排水量の存在状況、流出基準点等を検討して、流域分割を行い、流出解析モデルを作成するものとする。

- (6) 降雨解析
 - 1) 欠測補填
 - 受注者は、必要に応じて日雨量による相関解析を行い、回帰式および相関係数を求めると共に、欠測データの補填を行うものとする。
 - 2) 流域平均日雨量の算出
 - 受注者は、日雨量の整っている観測所を対象にティーセン法により流域平均日雨量を算定するものとする。
- (7) 定数解析
 - 1) 水収支解析
 - 受注者は、年及びかんがい期別に降雨量、流出量を集計し、流出率の面から水収支状況について分析し、蒸発散等による損失の割合、還元量等を定量化するものとする。
 - 2) 定数解析
 - 受注者は、タンクモデルの定数を下記の試算により最も実測値に適合するように決定するものとする。
 - なお、試算の単位は、日とするものとする。
 - ①定数の一次仮定
 - ②定数の検討
 - ③最適定数の決定
- (8) 流量計算
 - 受注者は、(7)の定数解析で決定したタンクモデルを使用して、設計図書に示す流量計算対象期間に対し日流量を算出し、年表、流況表、日流量ハイドログラフとして、年毎にとりまとめるものとする。
- (9) 報告書作成
 - 受注者は、業務の成果として、第1210条調査業務及び計画業務の成果に準じて報告書を作成するものとする。

第6節 河道計画

第2212条 河道計画（大規模河川）

- 1 業務目的
 - 本業務は、計画高水流量を安全に流下させるとともに、安定した河道となるよう、「直轄管理の大規模河川」等を対象とした、河道の平面形、縦断形、横断形等を決定することを目的とする。
- 2 業務内容
 - (1) 計画準備
 - 受注者は、業務の目的・主旨を把握したうえで、設計図書に示す業務内容を確認し、第1112条業務計画書第2項に示す事項について業務計画書を作成し、監督職員に提出するものとする。
 - (2) 文献調査
 - 受注者は、文献調査について、第2211条低水流出解析第2項(2)に準ずるものとする。
 - (3) 現地調査
 - 受注者は、現地調査について、第2211条低水流出解析第2項(3)に準ずるものとする。

(4) 資料整理検討

受注者は、貸与された定期縦横断測量図、ダム堆砂量、水位・流量観測記録、洪水痕跡資料、河床材料及び砂利採取資料、河川工作物台帳、水利台帳、堤防台帳等の資料を整理し、検討するものとする。

なお、整理した資料は、記憶媒体にデータ登録するものとする。

(5) 河川特性の把握

1) 計画対象河川のセグメント分割

受注者は、既往調査、既存資料等から計画対象河川のセグメント分割を行うものとする。

2) 現況河道特性の検討

受注者は、現況河道の基礎的情報である河床勾配・代表粒径・低水路内平均水深・エネルギー勾配・摩擦速度・無次元掃流力・川幅水深比・水深粒径比等を整理するものとする。

3) 河道の安定性の確認

受注者は、過去10年間程度の河道縦横断測量資料と砂利採取等の資料及び河川横断工作物の建設状況をもとに実証的に安定性の確認を行うものとする。または、平均年最大流量時の水理諸元をもとに、各セグメントごとに算定した摩擦速度や無次元掃流力をもとに安定性の確認を行うものとする。

4) 河川環境特性の把握・整理

受注者は、河川水辺の国勢調査、河川環境管理基本計画、環境調査及び周辺住民等の要望等を勘案し、河道計画検討に必要な河川環境特性の整理を行うものとする。

5) セグメント別河道変化に対する対応方法の検討

受注者は、河道縦断形、河道横断形、河口砂州等の変化により生ずる河道の応答等の影響に対し、この影響（変化）に対する河川管理上の管理者の意思・取り扱いを勘案し、基本的対応方針を検討するものとする。

6) 現況流下能力の把握

受注者は、流量配分、出発水位、（セグメント別）粗度係数、死水域、境界混合係数等を設定し、現況河道を対象に支川合流・構造物・樹木群によるせき上げを取り込んだ準二次元不等流計算から得た計算水位に、湾曲・砂州等による水理的上昇要因を加えた水位を用いて各断面の計画高水位相当の流下能力を算定するものとする。

7) 現況河道の課題の整理

受注者は、現況河道の流下能力、河道の特性諸量、既設の河川横断構造物及び護岸等の状況を考慮した現況河道の安定性、自然環境及び河川空間利用等に係る現況河道の課題を整理するものとする。

(6) 河道の縦横断面形状の一次設定

1) 流下能力確保の基本方針設定

受注者は、流下能力、セグメント分割、支川の合流、横断構造物等を考慮し、安定した河道になることを予想した横断面形状を設定するものとする。

2) 流下能力のチェック

受注者は、流下能力確保の基本方針で設定された横断面形状を対象として、計画上の粗度係数を設定し、流下能力のチェックを行うものとする。

3) 河床変化のチェック

受注者は、流下能力を有すると判断された横断面形状を対象として、河床変化のチェックを行うものとする。

- 4) 河道縦横断面形状の一次設定
受注者は、所定の流下能力を確保し、河床の安定する河道の縦横断面形状を設定するものとする。
- (7) 河岸浸食防止必要箇所の一 次設定
 - 1) 堤防防護ラインの設定
受注者は、侵食・洗掘に対して、堤脚保護の観点から所要の高水敷幅の確保により堤防の防護を図るためのラインを設定するものとする。
 - 2) 低水路河岸管理ラインの設定
受注者は、低水路平面形状、低水路平均河床の安定化及び水衝部の固定等を図るために低水路形状を制限する必要がある箇所・区間について低水路河岸管理ラインを設定するものとする。
 - 3) 河岸浸食防止必要箇所の一 次設定
受注者は、堤防防護ライン及び低水路河岸管理ラインから河岸浸食防止必要箇所の一 次設定を行うものとする。
 - 4) 問題点と対応方針の検討
 - ①問題点の抽出
受注者は、堤防防護、河岸防護、流下能力確保のための河川形状の変更に対する多様な問題点を抽出し、河岸防護対象区間相互の重要度による比較を行い、当該地区の河岸防護等の必要性について検討するものとする。
 - ②対応方針の検討
受注者は、一 次設定した河岸浸食防止必要箇所の問題点解決の代替案を比較検討し、箇所ごとの適切な対応方針を設定し、河岸防護の重要度を区分してラインを表示するものとする。
- (8) 河道形状と河岸浸食防止必要箇所の一 次設定
 - 1) 河道形状と河岸浸食防止必要箇所の一 次設定
受注者は、対応方針の検討結果を踏まえ、河道形状（縦横断、平面形状）と河岸浸食防止必要箇所の一 次設定を行うものとする。
 - 2) 河道の全川的なチェック
受注者は、一 次設定した河道形状を対象とした流下能力の再チェックを行い、一 次設定後の河道形状及び河岸浸食防止必要箇所設定の全川的な整合性と河川環境の観点からチェックするものとする。
 - 3) 河道形状と河岸浸食防止必要箇所の一 次設定
受注者は、全川的な整合を図った河道形状と河岸浸食防止必要箇所を一 次設定するものとする。
- (9) 河道平面図・横断図作成
受注者は、最終的に設定した河道横断形状、河岸浸食防止必要箇所、地被状況等を平面図及び横断図に整理するものとする。
- (10) 河道維持管理の方針検討
受注者は、流下能力確保の観点から低水路・高水敷の維持管理方針、環境の観点から生物の生息・生育環境に関する維持管理方針、景観の観点から維持管理方針を検討するものとする。
- (11) 概算工事費
受注者は、計画河道について計画横断面図、計画平面図等により、概算工事費を算定するものとする。各工事費及び補償費の単価は、発注者と受注者が協議して設定するものとする。

のとする。

(12) 報告書作成

受注者は、業務の成果として、第1210条調査業務及び計画業務の成果に準じて報告書を作成するものとする。

第2213条 河道計画（中小河川）

1 業務目的

本業務は、計画高水流量を安全に流下させるとともに、安定した河道となるよう、「中小河川（直轄管理の大規模河川以外の河川）」を対象とした、河道の平面形、縦断形、横断形等を決定することを目的とする。

2 業務内容

(1) 計画準備

受注者は、業務の目的・主旨を把握したうえで、設計図書に示す業務内容を確認し、第1112条業務計画書第2項に示す事項について業務計画書を作成し、監督職員に提出するものとする。

(2) 資料収集整理

1) 文献調査

受注者は、業務に必要な文献・資料・既往の類似調査に関する報告書等の収集及び整理とりまとめを行うものとする。

なお、収集については、発注者が貸与するもののほか、発注者との協議により、必要に応じて他機関より収集するものとする。

2) 資料収集整理

受注者は、貸与された定期縦横断測量図、ダム堆砂量、水位・流量観測記録、洪水痕跡資料、河床材料及び砂利採取資料、河川工作物台帳、水利台帳、堤防台帳等の資料を整理し、検討するものとする。

なお、整理した資料は、記憶媒体にデータ登録するものとする。

(3) 現地調査

受注者は、現地調査について、第2211条低水流出解析第2項（3）に準ずるものとする。

(4) 現況河道解析

受注者は、各河川の状況に応じて河川工作物調査、災害特性調査、河道断面特性の検討、河床高経年変化調査、洗掘堆積量経年変化調査、ダム堆砂量調査、蛇行特性の検討、河床材料調査、粗度係数の検討、現況河道の流下能力検討、堤防の安全水位による流下能力検討、現況河道の流砂特性検討、支川流入状況の実態把握等の調査項目に対し、現況河道解析を行うものとする。

(5) 計画河道の検討

受注者は、基本方針を検討し、河道計画に必要となる下流端水位、計画河道の粗度係数を決定し、計画平面形状、計画高水位、計画縦断形状、計画横断形状を定めるものとする。また、床止めの位置及び高さについて水理的に検討し、計画上必要な構造物について特に留意する点を検討するとともに計画平面形状、縦断形状、横断形状の妥当性を水力計算によって検討し、最良案を設定するものとする。

(6) 概算工事費

受注者は、計画河道について計画横断面図、計画平面図等により、概算工事費を算定するものとする。各工事費及び補償費の単価は、発注者と受注者が協議して設定するも

のとする。

(7) 報告書作成

受注者は、業務の成果として、第1210条調査業務及び計画業務の成果に準じて報告書を作成するものとする。

第7節 内水処理計画

第2214条 内水処理計画

1 業務目的

本業務は、内水の発生する地区において、その内水特性を踏まえた適切な内水処理方式と施設規模を決定することを目的とする。

2 業務内容

(1) 計画準備

受注者は、業務の目的・主旨を把握したうえで、設計図書に示す業務内容を確認し、第1112条業務計画書第2項に示す事項について業務計画書を作成し、監督職員に提出するものとする。

(2) 現地調査

受注者は、現地調査について、第2211条低水流出解析第2項(3)に準ずるものとする。

(3) 基礎調査

1) 水文調査

受注者は、既往の内水状況の把握、内水の確率規模検討等のために必要とされる雨量、水位、流量資料を収集・整理するものとする。また、必要と考えられる場合は、新たに水文観測所を設置し、観測を行うものとする。

2) 計画対象河川調査

受注者は、計画の対象とする内水河川及びその河川が合流する本川について、これまでの治水事業の実施経過、今後の事業予定などを調査するものとする。

3) 内水被害調査

受注者は、内水被害時の湛水状況、被害状況及び内水処理施設の運用状況について、資料を収集・整理するものとする。

なお、必要に応じて聞き込み調査、痕跡調査を行い、被害状況を把握するものとする。

4) 地形調査

受注者は、調査対象内水河川流域の流域界、流域面積、河床勾配、流路長など全体の地形条件を把握すると共に、内水被害調査の結果とあわせて想定湛水区域を設定するものとする。

5) 流域状況調査

受注者は、流出モデルを作成するための基礎資料として、土地利用と排水状況などを調査するものとする。

6) 想定湛水区域状況調査

受注者は、内水モデルの作成や想定湛水区域内の資産算出および内水処理方式の検討のための資料として、想定湛水区域の地盤高、土地利用、資産を調査するものとする。

7) 関連諸事業調査

受注者は、調査対象内水河川流域に係わる都市計画、地域計画、下水道計画、用排水計画及びこれらに関連した事業計画の情報を収集するものとする。

(4) 内水特性の把握

受注者は、調査対象地域における下記の特性について把握するものとする。

1) 内水湛水特性

内水湛水現象の特性や内水湛水原因の推定及び内水湛水現象の時系列変化について把握するものとする。

2) 内水被害特性

内水被害発生状況の特性や内水被害特性の時系列変化及び資産分布の時系列変化について把握するものとする。

(5) 内水処理方式の一次選定

受注者は、対象内水河川の内水特性を考慮し、効果が見込め、かつ実現性のある処理方式を複数選定するものとする。

(6) 検討対象内水の選定

受注者は、過去の降雨実績、外水位および湛水状況を考慮して、検討対象内水を複数選定するものとする。

(7) 内水解析モデルの検討

受注者は、対象内水河川流域における過去の内水現象の再現、および将来の内水現象の予測をするための内水解析モデル（内水モデル、流出モデル、外水位曲線の作成・検証等を含む）を検討するものとする。

(8) 確率評価手法の検討

受注者は、内水規模の年超過確率を評価するために、対象内水河川流域の特性を踏まえた手法により、検討対象内水の確率評価を行うものとする。

(9) 内水処理施設計画の検討

1) 許容湛水位の設定

受注者は、内水区域の宅地、重要施設、農地などの状況に応じて許容湛水位を設定するものとする。

2) 内水処理施設の計画規模の設定

受注者は、内水区域の重要度、既往内水による被害の実態、経済効果、本川の計画規模とのバランス、近傍内水地域の計画規模とのバランス等を総合的に考慮し、内水処理施設の計画規模を設定するものとする。

3) 河道及び流域条件の設定

受注者は、内水河川および本川の改修状況、関連事業の実施状況、土地利用状況などを考慮し、河道及び流域条件を設定するものとする。

4) 内水処理施設計画の検討

受注者は、1) 許容湛水位、2) 計画規模、3) 河道及び流域条件の設定等の計画条件を基に、内水処理施設の施設規模を決定するものとする。

5) 本川安全度との整合性の検討

受注者は、本川安全度へ及ぼす影響を検討し、必要に応じて安全度を低下させない対策を検討するものとする。

(10) 経済効果の検討

受注者は、内水計算によって得られた浸水深、浸水時間から想定被害額を算出し、内水処理施設規模別に評価期間における総便益を算定するものとする。また、内水処理施設の規模毎に総費用を算出し、総便益と比較することにより費用対効果分析を行なうも

のとする。

(11) 施設配置計画

受注者は、内水施設の基本的な構造を定め、管理運用面にも配慮した施設配置計画を行なうものとする。

(12) 内水処理方式の選定

受注者は、一次選定された処理方式について経済性、実現の可能性、施設の維持管理、超過洪水に対する効果等を総合的に比較して採用する内水処理方式を決定するものとする。

(13) 段階的整備計画の検討

受注者は、本川安全度との整合、近傍内水区域との安全度のバランス、財政上の制約等から段階的な施設整備計画を策定するものとする。

(14) 報告書作成

受注者は、業務の成果として、第1210条調査業務及び計画業務の成果に準じて報告書を作成するものとする。

第8節 利水計画

第2215条 利水計画検討

1 業務目的

本業務は、各種用水の需要に応じて、河川水の配分及びダムによる補給の計画を立案することを目的とする。

2 業務内容

(1) 計画準備

受注者は、業務の目的・主旨を把握したうえで、設計図書に示す業務内容を確認し、第1112条業務計画書第2項に示す事項について業務計画書を作成し、監督職員に提出するものとする。

(2) 現地調査

受注者は、現地調査について、第2211条低水流出解析第2項(3)に準ずるものとする。

(3) 資料収集整理

1) 文献調査

受注者は、業務に必要な文献・資料・既往の類似調査に関する報告書等の収集及び整理とりまとめを行うものとする。

なお、収集については、発注者が貸与するもののほか、発注者との協議により、必要に応じて他機関より収集するものとする。

2) 雨量資料

受注者は、業務を遂行するにあたり必要となる雨量観測所について、日雨量資料を収集整理するものとする。

3) 河川利用現況

受注者は、農業用水、工業用水、発電用水、上水道、下水道等の取水・排水(還元)地点、取水量及び用水系統等の河川利用現況に関する資料を収集・整理するものとする。

4) 正常流量検討結果

受注者は、正常流量に関する既往検討資料を収集・整理するものとする。

- 5) 低水流出解析結果
受注者は、当該河川及び近傍河川の低水流出解析に関する既往検討資料を収集・整理するものとする。
 - 6) 新規水需要計画関係資料
受注者は、農業用水、工業用水、発電用水、上水道用水等の新規水需要に関する資料を整理するものとする。
- (4) 自然流況の作成
- 1) 資料収集整理
受注者は、貸与する日流量年表、取排水系統、取排水施設関連資料及び取排水実績資料を収集・整理するものとする。
 - 2) 水収支解析
受注者は、貸与する資料により、同時流観による水収支の検討、伏没還元量の検討、農水還元率の検討を行い、水収支モデルを作成し、実測流量による検証を行い、水収支を明らかにするものとする。
 - 3) 自然流況の推算
受注者は、水収支解析の結果を踏まえ、自然流況推算方法を検討し、モデル化を行って、自然流況の推算を行うものとする。
- (5) 利水計算モデルの検討
- 1) 利水計算系統図の作成
受注者は、農業用水、工業用水、発電用水、上水道、下水道等の取水、排水（還元）地点、取水量等を取りまとめた系統図を作成するものとする。
 - 2) 基準地点の設定
受注者は、大きな取水地点や、支川の合流点又は分派点、新規用水取水地点、及び流量観測所の位置、利水計算系統図等を基に基準地点を設定するものとする。
 - 3) 利水計算条件整理
受注者は、正常流量及び新規用水取水量を合わせた基準地点ごとの確保流量、還元量、計算時間等の利水計算条件を整理するものとする。
 - 4) 計算プログラム作成
受注者は、利水計算系統図、基準地点及び利水計算条件を基に利水プログラムを作成するものとする。
- (6) 利水計算
- 1) データ登録
受注者は、雨量、流量、確保流量等のデータを利水計算に使用し易いよう、記憶媒体に登録するものとする。
なお、計算モデルへのデータの適用に際し、実測データを基に加工、作成したデータを用いる場合は、その過程を再現し得るプログラムについても合わせて登録するものとする。
 - 2) 渇水基準年及びダム容量の検討
受注者は、利水計算を行い、その結果より渇水基準年を設定して、マスカーブ等によりダム容量の検討を行うものとする。
 - 3) ダム運用計算
受注者は、設定されたダム容量に基づき、計算対象全期間のダム運用計算を行いその結果を貯水池運用曲線図、ダム地点及び基準地点の流況図・流況表に整理するものとする。

(7) 確保容量検討

受注者は、利水計算結果を基に各期別の必要貯水位を算定し、期別の不特定容量、新規用水容量、利水（不特定+新規用水）容量の検討を行うものとする。

(8) 報告書作成

受注者は、業務の成果として、第1210条調査業務及び計画業務の成果に準じて報告書を作成するものとする。

第9節 正常流量検討

第2216条 正常流量検討（大規模河川）

1 業務目的

本業務は、低水時の河川の総合的管理を適正に行うため流水の正常な機能を維持するために必要な流量を設定する事を目的とする。

2 業務内容

(1) 計画準備

受注者は、業務の目的・主旨を把握したうえで、設計図書に示す業務内容を確認し、第1112条業務計画書第2項に示す事項について業務計画書を作成し、監督職員に提出するものとする。

(2) 現地調査

受注者は、現地調査について、第2211条低水流出解析第2項（3）に準ずるものとする。

(3) 資料収集整理

1) 文献調査

受注者は、業務に必要な文献・資料・既往の類似調査に関する報告書等の収集及び整理とりまとめを行うものとする。

なお、収集については、発注者が貸与するもののほか、発注者との協議により、必要に応じて他機関より収集するものとする。

2) 資料の収集

受注者は、設計図書に示す河道延長、資料収集期間、観測所数等に基づき、調査対象区間における縦・横断図、測量図、航空写真、流量観測記録、水質観測資料、河川構造物台帳、地下水、用排水系統図、動植物調査、景観、舟運等の資料の収集を行うものとする。

(4) 現況調査

受注者は、収集した資料をもとに下記の項目に係る河川環境の実態と特性について把握するものとする。

1) 河川流況

流量観測地点、地点別流況、水質その他

2) 河川への流入量、河川からの取水量等利水現況

支川流入量、水利流量、農水還元量、その他（用排水系統など）

3) 河道状況

周辺地形、河床勾配、河床材料、瀬・淵等、主要横断構造物、河口閉塞、その他

4) 自然環境

河川水質、貴重動植物、生息魚類、その他

5) 社会環境

- 観光・景勝地、イベント・親水活動、漁業、舟運、塩害、地下水利用、その他
- 6) 既存の関連計画
工事実施基本計画、河川環境管理基本計画、水資源開発計画、下水道関連計画、都市計画、公園計画、多自然型川づくり計画、河道計画、浄化事業計画、その他関連する他省庁の計画
- 7) 既往の渇水状況
期間、場所、影響、その他
- (5) 河川区分と代表地点の設定
- 1) 河川区分
受注者は、当該河川の河川環境の縦断的特性を踏まえ、複数の区間にあらかじめ区分を行うものとする。区分にあたっては、本・支川、河川形態、水循環への配慮、流量観測状況、その他自然・社会環境による区分に配慮するものとする。
- 2) 代表地点の設定
受注者は、当該河川の低水管理を適切に行うために本川及び主要な支川に1ないし複数代表地点として設定するものとする。
- (6) 項目別必要流量の検討
- 1) 動植物の生息または生育からの必要流量
受注者は、魚類の生息・生育のために河川が確保すべき水理的条件（水深、流速等）を満足し得る流量として、代表魚種、検討箇所、評価基準を設定し期別に検討するものとする。また、必要に応じて魚類以外についても対象とするものとする。
- 2) 観光（景観）からの必要流量
受注者は、当該河川の主要景観を維持するために、河川が確保すべき水理的条件を満足し得る必要な流量を評価基準、検討箇所を設定し検討するものとする。
- 3) 流水の清潔の保持からの必要流量
受注者は、当該河川において、流量が減少した場合に動植物の生息・生育環境の確保をはじめ、河川環境や用水の面から流域対策等と関連して必要とされる水質を確保するための流量を水質項目、評価基準、検討箇所を設定し検討するものとする。
- 4) 舟運からの必要流量
受注者は、人や物資の輸送或いは観光を目的とした舟運を維持するために水面幅や吃水深を保つための流量を評価基準、検討箇所を設定し検討するものとする。
- 5) 漁業からの必要流量
受注者は、設定されている漁業権魚種を対象に「動植物の生息または生育からの必要流量」と同様な方法で検討を行うものとする。
- 6) 塩害の防止からの必要流量
受注者は、塩水の遡上によって用水や地下水の塩分濃度が上昇し、水道やかんがい用水への利用、或いは漁業等や動植物の生息・生育環境に重大な影響を及ぼすことのない流量を評価基準、検討箇所を設定し検討するものとする。また、塩止堰の設置や取水施設の改良等を併せて検討するものとする。
- 7) 河口閉塞の防止からの必要流量
受注者は、流量が減少した場合に土砂の堆積によって河口が閉塞することを避けるため、当該河川における河口閉塞の特性や他の代替手段を十分考慮して設定するものとする。
- 8) 河川管理施設の保護からの必要流量
受注者は、他の項目から求まる必要流量からみて河川管理施設の保護に重大な支障

がないことを確認するものとする。

9) 地下水位の維持からの必要流量

受注者は、他の項目から求まる必要流量からみて地下水の上昇に重大な支障がないことを確認するものとする。

なお、必要に応じて地下水位と河川流量との関係を調査・解析し、地下水の適性利用等と併せて対策を検討するものとする。

10) 水利流量

受注者は、水利流量（許可・慣行）の実態を踏まえ、年間の水利使用状況を検討し、河川に確保する水利流量の期別設定を行うものとする。

(7) 維持流量及び正常流量の設定

1) 期間区分

受注者は、維持流量及び正常流量の設定にあたって、動植物の生息・生育状況や水利利用等を勘案し、期間区分を行うものとする。

2) 河川への流入量、河川からの取水量等の設定

受注者は、渇水時における河川への流入量、河川からの取水量等を縦断的に整理し水収支を設定するものとする。

なお、伏没・還元量についても適宜設定するものとする。

3) 区間別維持流量の設定

受注者は、各区間毎に水利流量を除く正常流量に係る検討箇所別の必要流量を満足する流量を区間別維持流量として設定するものとする。

なお、各期間区分毎に設定するものとする。

(8) 正常流量の設定

1) 代表地点における正常流量の一次設定

受注者は、設定した区間別維持流量と代表地点間の支川流入量及び水利流量等を考慮し、すべての区間別維持流量を満足する流量を正常流量として一次設定するものとする。また、一次設定した正常流量については、各代表地点毎の現況流況等との比較検討を行うものとする。

なお、各期間区分毎に設定するものとする。

2) 安全度の評価

受注者は、代表地点において一次設定した正常流量について、ダム等による補給を考える場合には、施設水運用計算を行って所定の安全度が達成するよう計画するものとする。

なお、正常流量確保のための施設を考えない場合は、現況流況での安全度を評価するものとする。

3) 正常流量の設定

受注者は、維持流量及び正常流量の設定の検討結果に基づき、維持流量及び正常流量を設定するものとする。また、必要に応じて今後のモニタリングの方針を示すものとする。

(9) 報告書作成

受注者は、業務の成果として、第1210条調査業務及び計画業務の成果に準じて報告書を作成するものとする。

第2217条 正常流量検討（中小河川）

1 業務目的

本業務は、「中小河川（観測資料等が十分に整備されていない河川）」の低水時の河川の総合的管理を適正に行うため流水の正常な機能を維持するために必要な流量を設定する事を目的とする。

2 業務内容

(1) 計画準備

受注者は、業務の目的・主旨を把握したうえで、設計図書に示す業務内容を確認し、第1112条業務計画書第2項に示す事項について業務計画書を作成し、監督職員に提出するものとする。

(2) 現地調査

受注者は、現地調査について、第2211条低水流出解析第2項（3）に準ずるものとする。

(3) 資料収集整理

受注者は、資料収集整理について、第2216条正常流量検討（大規模河川）第2項（3）に準ずるものとする。

(4) 現況調査

受注者は、収集した資料を基に必要な応じて下記の項目について現況・特性を把握するものとする。

- ・ 流況及び流量確率の検討
- ・ 利水現況
- ・ 用排水系統の検討
- ・ 渇水被害状況
- ・ 水質現況
- ・ 河道特性（河道断面特性の作成）
- ・ 河道特性（流量・水深・水面幅の検討）
- ・ 自然環境（漁業）
- ・ 自然環境（動植物）
- ・ 社会環境（観光、親水活動等）
- ・ 社会環境（舟運）
- ・ 社会環境（塩害）
- ・ 社会環境（河口閉塞）
- ・ 社会環境（河川管理施設）
- ・ 社会環境（地下水）

(5) 河川区分と代表地点の設定

1) 河川区分

受注者は、当該河川における河川環境の縦断的特性を踏まえ、複数の区間にあらかじめ区分しておくものとする。

2) 代表地点の設定

受注者は、当該河川の低水管理を適正に行うための基準地点及び補助基準地点を本川及び主要な支川に設定するものとする。

(6) 項目別必要流量の検討

1) 河川特性からの維持流量

受注者は、基準地点及び補助基準地点における維持流量の概略規模を推定式により求めるものとする。

なお、流量観測データがある場合は、規模推定の目安に用いるものとする。

2) 生態系からの必要流量

受注者は、魚類生息のために河川が確保すべき水理的条件（水深、流速等）を満足し得る必要な流量を、対象魚種、評価基準、検討箇所などを設定して検討するものとする。

3) 景観からの必要流量

受注者は、当該河川の主要景観を維持するために、河川が確保すべき水理的条件を満足し得る必要な流量を、評価基準、検討箇所などを設定して検討するものとする。

4) 水質からの必要流量

受注者は、当該河川における水質からの必要流量は、流域対策等を最大限考慮し、水質基準点、検討箇所を設定し、汚濁負荷量等を基に検討するものとする。

5) その他政令5項目からの必要流量

受注者は、正常流量検討の手引き（案）（国土交通省・平成19年9月）に基づき、下記の5項目について必要流量の調査、検討を行うものとする。

①舟運

既往調査等から就航船舶についての必要な水深、水面幅を確保するのに必要な流量を検討する。

②塩害の防止

既往調査等から検討する。

③河口閉塞の防止

既往調査等から検討する。

④河川管理施設の保護

既往調査等から検討する

⑤地下水位の維持

既往調査等から地盤沈下、地下水の水質の悪化が生じない地下水位を維持するための流量を検討するものとする。

6) 水利流量

受注者は、当該河川の水利流量（許可・慣行）の実態を踏まえ、年間の水利使用状況を検討し、必要に応じて河川が確保すべき水利流量の期別設定を行うものとする。

(7) 水収支解析

受注者は、同時流量観測資料による支川流入量、取水量、伏没、還元量及び農水還元率等の検討を行い、水収支モデルを作成し、対象とする河道区間の水収支を明らかにするものとする。

(8) 基準地点における正常流量の検討

1) 区間別必要流量の設定

受注者は、水収支を検討のうえで項目別必要流量の結果を考慮し、各区間別に流水の正常な機能を維持するための必要流量を算定するものとする。

2) 正常流量の設定

受注者は、代表地点（基準地点及び補助基準地点）間の水収支を考慮して各代表地点毎に流水の正常な機能を維持するための必要流量を算定し、全代表地点の必要流量を満足する流量として基準地点における正常流量を設定するものとする。

なお、必要流量を期別設定している場合は、正常流量も期別設定するものとする。

(9) 報告書作成

受注者は、業務の成果として、第1210条調査業務及び計画業務の成果に準じて報告書を作成するものとする。

第10節 氾濫水理解析

第2218条 氾濫水理解析（二次元モデルを用いる場合）

1 業務目的

本業務は、洪水が破堤等により氾濫した場合の氾濫流に伴う水理的な諸元を、二次元モデルを用いて算定する事を目的とする。

2 業務内容

（1）計画準備

受注者は、業務の目的・主旨を把握したうえで、設計図書に示す業務内容を確認し、第1112条業務計画書第2項に示す事項について業務計画書を作成し、監督職員に提出するものとする。

（2）現地調査

受注者は、現地調査について、第2211条低水流出解析第2項（3）に準ずるものとする。

（3）資料収集整理

1）文献調査

受注者は、業務に必要な文献・資料・既往の類似調査に関する報告書等の収集及び整理とりまとめを行うものとする。

なお、収集については、発注者が貸与するもののほか、発注者との協議により、必要に応じて他機関より収集するものとする。

2）資料収集整理

受注者は、工事実施基本計画及び河川整備基本方針、河道の平面・縦断・横断図、既往浸水実績図、治水地形分類図、地形図、土地利用図、氾濫域内連続盛土、排水施設、氾濫域内河川・水路縦断図、国土数値情報等の貸与された又は他機関等より収集した資料を整理するものとする。

（4）氾濫形態と解析手法の検討

1）災害特性調査

受注者は、氾濫実績の資料を基に氾濫状況の分析及び被害実態の整理を行うものとする。

2）氾濫形態の把握

受注者は、災害特性を把握するとともに、解析対象区域の地形特性を把握し、想定氾濫域の設定及び氾濫状況の推定を行うものとする。

3）氾濫解析手法の選定

受注者は、解析目的、再現性、演算能力等を考慮して氾濫解析手法（氾濫水理モデル）を選定するものとする。

（5）調査対象洪水の設定

1）現況河道断面特性の把握

受注者は、定期横断測量図より河道断面特性を把握するものとする。

2）河道の流下能力の算定

受注者は、現況河道断面を用いて不等流計算により河道の流下能力、無害流量を設定するものとする。

3）計算対象洪水の設定

受注者は、氾濫水理解析を行うための計算対象洪水を設定、流量ハイドログラフを

作成するものとする。

4) 検証対象洪水の選定

受注者は、氾濫水理モデルの検証に用いるための検証対象洪水を選定するものとする。

(6) 氾濫水理解析

1) 破堤地点の検討

受注者は、破堤条件を設定し、氾濫域ブロック分割を行い、設計図書に示す破堤地点既知数を基に、ブロック分割された氾濫域に対し、破堤実績、流下能力等を考慮して破堤地点を選定するものとする。

2) 氾濫水理モデルの作成

受注者は、氾濫現象を検証するための検証用水理モデル及び氾濫計算を行うための水理モデルを作成するものとする。

3) 氾濫水理モデルの検証

受注者は、検証対象洪水に対し検証用水理モデルを用いて氾濫流の再現計算を行い、氾濫水理モデルの検証を行うものとする。

4) 氾濫計算

受注者は、氾濫計算を行い、氾濫域の分析を行うものとする。

(7) 報告書作成

受注者は、業務の成果として、第1210条調査業務及び計画業務の成果に準じて報告書を作成するものとする。

第11節 総合治水対策調査

第2219条 総合治水対策調査

1 業務目的

本業務は、流域の治水安全度を確保するための長期整備計画及び長期整備計画達成に至るまでの段階的な整備水準や施設計画を定めた暫定計画を策定することを目的とする。

2 業務内容

(1) 計画準備

受注者は、業務の目的・主旨を把握したうえで、設計図書に示す業務内容を確認し、第1112条業務計画書第2項に示す事項について業務計画書を作成し、監督職員に提出するものとする。

(2) 現地調査

受注者は、現地調査について、第2211条低水流出解析第2項(3)に準ずるものとする。

(3) 文献調査

受注者は、既往の類似調査報告書、流域の自然条件に関する文献(気象、地形・地質、林相等)、流域の社会条件に関する文献(人口、産業、資産、歴史、土地利用の変遷及び将来予測等)およびその他業務に必要な文献の収集整理を行うものとする。

(4) 流域調査

1) 関連自治体の資料収集

受注者は、自治体各部門別の必要資料リストと収集スケジュールを作成し、下記の項目に関連する各種資料の収集を行うものとする。

①土地利用の変遷と計画

- ②大規模宅地開発の動向と附帯条件
- ③人口・世帯数の変遷と計画
- ④主要洪水水文量等
- ⑤洪水被害と氾濫実態
- ⑥流域内貯留浸透施設設置の変遷と計画
- ⑦下水道雨水整備の変遷と計画
- ⑧内水排除事業の変遷と計画
- ⑨農地湛水防除事業の変遷と計画
- ⑩その他必要と思われるもの

2) 流域の自然環境調査

受注者は、治水対策に関連する流域の自然環境について調査するものとする。

- ①流域の地形区分調査
- ②流域の地質分類調査
- ③河川の現況調査

3) 流域の社会環境調査

受注者は、治水対策に関連する流域の社会環境の内、特に土地利用に関する環境を調査するものとする。

- ①土地利用の変遷と計画調査
- ②流域内低地の宅造に伴う盛土調査
- ③大規模宅地開発等の動向調査
- ④土地利用の将来推定
- ⑤人口の動向調査

4) 流域内の貯留・浸透施設調査

受注者は、治水対策に関連する流域内の貯留浸透施設の実施状況について調査するものとする。

- ①貯留・浸透施設設置の指導調査
- ②施設の実態調査
- ③恒久施設の検討

5) 洪水被害及び氾濫実態調査

受注者は、既応の洪水氾濫事例について、その時の被害の状態（写真・報道記事）、被害原因、氾濫浸水域湛水深などの氾濫実態を調査分析するものとする。

- ①過去の出水及び被害状況
- ②近年の出水状況

近年の出水について下記の項目で実態把握を行うものとする。

- ・河川調査
- ・氾濫調査
- ・災害分析調査

③浸水実績図の作成

①、②の調査を基に浸水実績図を作成するものとする。

6) 関連排水事業調査

受注者は、流域の水文流出特性は、流域内の排水施設の整備状況により変化するので、事業計画を含め、整備状況を時系列的に調査し、とりまとめるものとする。

- ①下水道（雨水）事業
- ②内水排水施設

③圃場整備事業

(5) 水理・水文解析

1) 水理・水文資料収集整理

受注者は、水理・水文資料を収集するとともに対象洪水選定のための一覧表を作成するものとする。

①水理・水文資料収集

- ・降雨資料
- ・流量資料
- ・水位資料

②水理・水文資料一覧表の作成

2) 降雨解析

受注者は、高水流出解析の前提として、その基本となる計画降雨（確率雨量、計画降雨パターン）を作成するものとする。基本的には既存のものを用いるものとする。

3) 流出・氾濫解析（対象洪水の選定）

受注者は、洪水一覧表をもとに対象洪水を選定するものとする。

4) 流出・氾濫解析（水理資料の整理）

受注者は、解析対象洪水の全水位流量資料の精度をチェックしたうえで最も適切な水位～流量曲線（H～Q曲線）で水位を流量に換算し、流量ハイドログラフを作成するものとする。また、この精度を他出水との比較、上下流との比較、降雨との比較の面から検討するものとし、定数同定の検討資料とする。

①水位ハイドログラフの検討

主要地点における解析対象洪水の水位ハイドログラフを図化し、その精度をチェックするものとする。

②H～Q曲線の作成

主要地点におけるH～Q曲線の作成とチェックを行うものとする。

③流量ハイドログラフの作成とチェック

以下の手順で本検討の対象とする流量ハイドログラフを作成するものとする。

H～Q式による水位から流量への変換、流量ハイドログラフの作成・図化、流量ハイドログラフのチェックの順である。

主要地点相互間の流出量と雨量による収支、ピーク流量の逆転（河道低減を除く）、ピーク伝播時間等をチェックする。

5) 流出・氾濫解析（流出・氾濫モデルの選定）

①流出・氾濫解析モデルの選定

受注者は、種々の流出モデル、河道および氾濫流下を表すモデルより、土地利用の変化および河道の整備による流下現象の変化、及び流域対策による流出抑止効果を表現するモデルを選定するものとする。

②流出・氾濫モデルの作成

受注者は、選定されたモデルを、流出域においては下水道事業等の排水区域および流出抑制施設、治水施設位置との整合、氾濫域においては地形および内水排水区域等の整合をはかり、当該流域の流出・氾濫の計算モデルを作成するものとする。あわせて、流域分割図を作成するものとする。

③流出抑制施設、治水施設のモデル化

受注者は、各種流出抑制施設による流出量の変化が表現できる計算手法を検討するものとする。

6) 流出・氾濫解析（流域・河道モデル定数の解析）

受注者は、氾濫の起こらない出水を対象に、当該流域の流出特性に応じた計算モデルを作成するものとする。流域が準線形貯留型モデル、河道が貯留関数法の場合には、以下の検討を行うものとする。

準線形貯留型モデル（流域）および貯留関数法（河道）における定数のうち、次のものについて解析対象洪水を再現し得るよう試算により決定するものとする。

- ・流域定数・・・C、R s a、f 1、f s a
- ・河道定数・・・K、P、T L

但し、河道定数については、不等流計算等の結果により決定するものとする。

- ①現況河道定数の決定
- ②現況流域定数の決定
- ③現況河道及び流域定数の妥当性の検討

7) 流出・氾濫解析（氾濫モデル定数の解析）

受注者は、氾濫の生じている出水を対象に、氾濫原のH～V、氾濫が生じている河道の越流高等の諸元を決定するものとする。

- ①氾濫原のH～Vの検討
- ②氾濫部の越流高等の諸元の検討
- ③氾濫モデルの妥当性の検討

①、②で設定した諸元で、流出・氾濫計算を行い、実績の氾濫区域および浸水深等の比較によりモデルの妥当性の検証を行うものとする。

8) 流出・氾濫解析（流域・流出抑制施設の変化によるシミュレーション）

受注者は、以降の検討の基礎資料として、流域の土地利用の変化に伴う流出量の変化、流出抑制施設の変化に伴う流出量の変化をシミュレーションで大略を把握するものとする。

なお、モデルは、状況に応じて設定を変えて行うものとする。

- ①土地利用の変化、降雨規模の変化に伴うシミュレーション
- ②流出抑制施設の変化に伴うシミュレーション
- ③想定氾濫区域のシミュレーション
- ④治水代替案による状況変化シミュレーション

9) 現況河道の治水安全度の解析

受注者は、現況河道の流下能力を基に、流域が開発された場合の治水安全度の変化を検討するものとする。

- ①現況河道の流下能力の検討

現況河道の流下能力を不等流計算結果から計画高水位、堤防の余裕高等を勘案して算定するものとする。基本的には既存のものを用いるものとする。

- ②治水安全度解析

①の流下能力と、土地利用の変化、降雨規模の変化に伴うシミュレーション結果を用い治水安全度の解析を行うものとする。

(6) 治水機能による治水区分の設定

1) 三地域区分の設定

受注者は、流域での総合的な治水対策を行うため、流域を三地域および地域地区に区分するものとする。浸水実績、土地利用計画、治水機能を参考に、流域を以下のような地域に分類するものとする。

- ①保水地域

②遊水地域

③低地地域

2) 地域地区区分の設定

受注者は、上記1) で設定した三地域を、さらに治水特性、地域特性から地区の細分化を行うものとする。

①浸透マップの作成

②市街地類型区分図の作成

③地域地区区分の設定

・保水地区

イ) 自然地保全地区

ロ) 貯留増進地区

ハ) 浸透対策併用地区

・遊水地域

イ) 盛土等規制地区

・低地地域

イ) 耐水化促進地区

ロ) 浸水対策地区

ハ) 自然地保全地区

(7) 総合治水対策案検討（長期整備計画検討）

1) 基本条件設定

受注者は、長期的な整備方針を検討するにあたっての基本条件を設定するものとする。

①目標年次および整備水準の設定

②流域将来像の設定

③恒久対策量の設定

2) 流域基本高水流量の検討・計画流域定数の検討

受注者は、将来の流域の開発計画等を考慮し、計画流域定数を決定するものとする。

3) 流域基本高水流量の検討・計画河道定数の検討

受注者は、計画河道の不等流計算等の結果より計画河道定数を決定するものとする。

4) 流域基本高水流量の検討・流出量の計算

受注者は、流出量の計算を行い、ピーク流量等の計算結果を整理するものとする。

また、主要地点における流量ハイドログラフを作成するものとする。

5) 洪水処理計画

受注者は、流域基本高水の処理分担量を検討するものとする。

①保水地域処理流量の検討

長期的に流出抑制施設によって処理することができる対策量を算定するものとする。

②低地地域処理流量の検討

低地地域での保水性・遊水性の確保によって処理される流量および下水道等の内水排除施設によって河川へ排水することができない流量を算定するものとする。

③河川処理流量の検討

上記①および②の保水・低地地域の処理流量を基に河川の処理流量を検討するものとする。

6) 低地地域の洪水処理計画検討・低地地域の整備水準の設定

受注者は、外水と内水による被害形態の違い、他事業との調整等から低地地域の整備水準を検討するものとする。

7) 低地地域の洪水処理計画検討・低地地域の流出量の算定

受注者は、代表降雨を低地地域の計画雨量にまで引き伸ばし、流出モデルにインプットして、流出量を算定するものとする。

8) 低地地域の洪水処理計画検討・低地地域の洪水処理分担の検討

受注者は、下水道をはじめとする他事業の将来計画、低地地域の流域対策量等から、低地地域の洪水処理分担を検討するものとする。

9) 河川の整備計画検討・調節方式等の検討

受注者は、調節池下流の流下能力等を考慮し、放流量、調節方式の検討を行うものとする。

10) 河川の整備計画検討・洪水調節計算

受注者は、設定した洪水調節方式に基づく調節計算を行い、流出量を算定するものとする。

11) 河川の整備計画検討・河川の整備計画検討

受注者は、洪水調節計算結果を基に、洪水調節施設と河道との処理分担を検討するものとする。

12) 地域毎の整備計画検討

受注者は、保水・低地地域において、長期的に各地域毎の処理流量を保持することができる方策を検討するものとする。

①保水地域の整備計画検討

長期的に保水機能を保持することができる方策を地区毎に検討するものとする。

- ・地区毎の保水機能保全対策の検討
- ・市町村毎の長期的な流域対策量の算定

②低地地域の整備計画検討

低地地域において長期的に実施しなければならない耐水化方策を地区毎に検討するものとする。

(8) 総合治水対策案検討（暫定計画検討）

1) 基本条件設定

受注者は、暫定計画を検討するにあたっての基本条件を設定するものとする。

- ①目標年次および整備水準の設定
- ②流域将来像の設定
- ③暫定流域対策量の設定

2) 暫定基本高水流量・暫定計画流域定数の検討

受注者は、暫定計画流域の開発計画等を考慮し、暫定計画河道定数を決定するものとする。

3) 暫定基本高水流量・暫定計画河道定数の検討

受注者は、暫定計画河道の不等流計算等の結果より、暫定計画河道定数を決定するものとする。

4) 暫定基本高水流量・流出量の計算

受注者は、流出量の計算を行い、ピーク流量等の計算結果を整理するものとする。また、主要地点における流量ハイドログラフを作成するものとする。

5) 暫定洪水処理計画検討

受注者は、暫定流域基本高水の処理分担量を検討するものとする。

- ①保水地域処理流量の検討
既設の流出抑制施設および新たに開発に伴って設置される施設によって処理することができる対策量を算定するものとする。
- ②遊水地域処理流量の検討
遊水地域の遊水機能によって処理することができる対策量を算定するものとする。
- ③低地地域処理流量の検討
他事業の内水排除施設で排水できない流量および内水排除施設の運転調整によって流出することができない流量を算定するものとする。
- ④河川処理流量の検討
先の保水・遊水・低地地域の処理流量をもとに河川の処理流量の算定を行うものとする。
- 6) 低地地域の暫定洪水処理計画検討
受注者は、低地地域において流出することができない容量を施設毎に算定するものとする。
 - ①内水排除施設の超過量の算定
内水排除施設によって排水することができない超過量を施設毎に算定するものとする。
 - ②内水排除施設の運転調整時間および運転調整容量の算定
内水排除施設の運転調整時間および運転調整容量を施設毎に算定するものとする。
- 7) 河川の暫定整備計画検討・調整方式等の検討
受注者は、調節池下流の流下能力等を考慮し、放流量、調節方式の検討を行うものとする。
- 8) 河川の暫定整備計画検討・洪水調節計算
受注者は、上記で設定した洪水調節方式に基づく調節計算を行い、流出量を算定するものとする。
- 9) 河川の暫定整備計画検討・河川の暫定整備計画検討
受注者は、上記の洪水調節計算結果をもとに、暫定洪水調節施設と河道との処理分担を検討するものとする。
- 10) 地域毎の暫定整備計画検討
受注者は、保水・遊水・低地地域において、目標年次までに各地域毎の処理流量を保持することができる方策を検討するものとする。
 - ①保水地域の暫定整備計画検討
保水機能を保持することができる方策を地区毎に検討するものとする。
 - ・地区毎の保水機能保全対策の検討
 - ・市町村毎の流域対策量の算定
 - ②遊水地域の暫定整備計画検討
遊水機能を保持することができる方策を地区毎に検討するものとする。
 - ③低地地域の暫定整備計画検討
低地地域において、実施すべき耐水化方策を地区毎に検討するものとする。
- 11) 総合治水対策効果図の作成・現況河道の堤防天端高の設定
受注者は、分割されたブロック毎に堤防天端高を設定するものとする。
- 12) 総合治水対策効果図の作成・氾濫水理解析
受注者は、氾濫水理モデルにより、対象洪水に対し総合治水対策前と対策後の氾濫計算を行うものとする。

- ①総合治水対策前の氾濫水理解析
- ②総合治水対策後の氾濫水理解析
- ③氾濫計算結果を基に総合治水対策図を作成

13) 総合治水対策効果図の作成・総合治水対策効果図の作成

受注者は、総合治水対策の氾濫水理解析結果に基づき効果図を作成するものとする。

(9) 流域整備計画案の作成

受注者は、総合治水対策案の検討成果をもとに、以下の項目に従って流域整備計画案を作成するものとする。

- 1) 総説
- 2) 流域の現況
- 3) 新流域整備計画の基本概念
- 4) 新流域整備計画の基本方針
- 5) 河川の整備計画
- 6) 流域の整備計画
- 7) その他

(10) 段階的な実施計画案の作成

受注者は、暫定計画から長期計画に達成するための河川、流域及び低地地域の段階的な実施計画案を作成するものとする。

1) 河川の段階的な実施計画

受注者は、対象河川の現況流下能力、河川改修のための事業費および想定される予算等から河川の段階的な実施計画案を作成するものとする。

2) 流域の段階的な実施計画

受注者は、河川改修の進捗状況に応じ、流域の流出抑制施設の段階的な実施計画案を作成するものとする。

- ①施設の設置
- ②施設の撤去
- ③恒久調整池の設置

3) 低地地域の段階的な実施計画

受注者は、低地地域の対策量に対応した施設（下水道・河川貯留施設等）について処理区毎の段階的な実施計画案を作成するものとする。

(11) 浸水予想区域図の作成

1) 調査対象洪水の選定

受注者は、河道の流下能力を基に、氾濫水理解析を行う調査対象洪水を選定し、主要地点における流量ハイドログラフを作成するものとする。

2) 破堤地点の検討

受注者は、破堤条件を設定し、氾濫形態に基づき分割されたブロック毎に、破堤地点を選定するものとする。

3) 氾濫水理解析

受注者は、氾濫水理モデルにより、対象洪水に対し氾濫計算を行うものとする。

- ①氾濫水理モデル図の作成
- ②計算ブロックの平均地盤高の算出
- ③連続盛土構造物の整理
- ④排水条件の設定
- ⑤モデル定数の設定

- ⑥氾濫計算
- ⑦浸水深別氾濫区域図
- ⑧氾濫域伝搬状況図
- ⑨計算ブロック毎の氾濫状況図（浸水区域、浸水面積、浸水時間）

4) 浸水予想区域図の作成

受注者は、土地の形成要因および氾濫計算結果等を基に、それらを包絡した浸水予想区域図を作成するものとする。

- ①土地の形成要因から見て浸水する可能性のある区域の検討
- ②地域防災計画指定、避難場所の整理
- ③浸水予想区域図の作成

(12) 報告書作成

受注者は、業務の成果として、第1210条調査業務及び計画業務の成果に準じて報告書を作成するものとする。

第12節 洪水予測システム検討

第2220条 洪水予測システム検討

1 業務目的

本業務は、流出予測モデルおよび相関予測モデルを用いて洪水予測システムの検討を行うことを目的とするものとする。

2 業務内容

(1) 計画準備

受注者は、業務の目的・主旨を把握したうえで、設計図書に示す業務内容を確認し、第1112条業務計画書第2項に示す事項について業務計画書を作成し、監督職員に提出するものとする。

(2) 資料収集整理

1) 文献調査

受注者は、業務に必要な文献、既往の類似調査に関する報告書等の収集及び整理と取りまとめを行うものとする。

なお、収集については発注者が貸与するもののほか、発注者との協議により、必要に応じて他機関より収集するものとする。

2) 水位・流量資料収集整理検討

受注者は、比較的近年の洪水資料の中から、資料収集洪水を選定し、洪水時時刻水位・流量資料を収集・整理するものとする。収集データは記憶媒体に登録するものとする。

3) 雨量資料収集整理

受注者は、選定した資料収集洪水について、雨量資料の収集・整理を行うものとする。収集データは記憶媒体に登録するものとする。

(3) 流出予測モデルの検討

1) 予測時間、目標精度の検討

受注者は、流出予測モデルにおける、予測時間・目標精度を検討するものとする。

2) 流出計算法の選定

受注者は、流出予測モデルの流出計算法を選定するものとする。

3) 降雨特性、流出特性の把握

受注者は、流出予測モデルで対象とする流域の、降雨特性・流出特性を把握するものとする。

4) 予測地点の選定

受注者は、流出予測モデルの予測地点を選定するものとする。

5) 流域、河道の分割

受注者は、計画の基準点、水位・流量観測所及び水文特性、ダム地点、主要支川合流点、並びに予測モデル等を勘案して、流域の分割及び河道の分割を行うものとする。

①分割地点の検討

②流域分割図、流出系統図の作成

③流域・河道諸元の検討

6) 検討対象洪水の選定

受注者は、流出予測モデルの検討対象洪水を選定するものとする。

7) 流域平均雨量の算定（代表係数法による場合）

受注者は、流出予測モデルの流域平均雨量を算定するものとする。

なお、対象観測所は分割流域ごとに5観測所以内とするものとする。

①全雨量計による流域平均雨量（真値）の算定

②代表係数法による流域平均雨量の算定

③流域平均雨量の精度確認

8) 流域平均雨量の算定（ティーセン法による場合）

受注者は、流出予測モデルの流域平均雨量を算定するものとする。

①テレメーター雨量計によるティーセン分割図の作成

②流域平均雨量の算定

③流域平均雨量の精度確認

④欠測補填方法の検討

9) 流域、河道モデル定数の検討

受注者は、流出予測モデル定数のうち、下記の定数について解析対象洪水を再現し得るよう試算により決定するものとする。但し、河道定数については、不等流計算等の結果より決定するものとする。

①流域定数

②河道定数

10) ダム操作モデルの検討

受注者は、流域内に洪水調節機能を有するダムがある場合、流出予測モデルのダム操作モデルを検討するものとする。

①対象ダムの選定

②ダム操作規則等、実績操作の把握

③ダム操作モデルの検討

11) 簡易降雨予測モデルの検討

受注者は、流出予測モデルの簡易降雨予測モデルを検討するものとする。

①予測モデルの方針検討

②簡易法による予測モデルの検討

③気象庁の予測降雨の検討・活用

12) フィードバックシステムの検討

受注者は、洪水予測システムチェックリスト（案）（国土技術政策総合研究所・平成22年5月）に基づき、流出予測モデルのフィードバックシステムを検討するものと

する。フィードバックシステムは基本的に「定数固定現時刻合わせ方式」によるものとする。

13) 洪水予測シミュレーション

受注者は、流出予測モデルの洪水予測シミュレーションを行うものとする。

- ①シミュレーション用のプログラムの作成
- ②シミュレーションの実施
- ③精度の確認

(4) 相関予測モデルの検討

1) 予測地点の設定

受注者は、相関予測モデルの予測地点を設定するものとする。

2) 検討対象洪水の選定

受注者は、相関予測モデルの検討対象洪水を選定し、雨量資料、水位、流量資料を整理するものとする。

3) 到達時間の検討

受注者は、相関予測モデルの到達時間を検討するものとする。

4) 相関予測式の検討

受注者は、相関予測モデルの相関予測式を検討するものとする。

- ①相関予測の方針検討
- ②雨量－流量相関の検討
- ③流量－流量（水位－水位）相関の検討

5) 洪水予測シミュレーション

受注者は、相関予測モデルの洪水予測シミュレーションを行うものとする。

- ①シミュレーション用のプログラムの作成
- ②シミュレーションの実施
- ③精度の確認

(5) 洪水予測システムの設計

1) 予想システムの基本構成、条件等の整理

受注者は、洪水予測システムの基本構成、条件等を整理するものとする。

2) 予測システムの機器選定、機器構成の検討

受注者は、洪水予測システムの機器選定、機器構成を検討するものとする。

3) データ入力システムの検討

受注者は、洪水予測システムのデータ入力システムを検討するものとする。

- ①データ入力の方針検討
- ②必要入力データの設定
- ③データ入力システムの検討

4) 入力機器等のハード面の検討

受注者は、洪水予測システムの入力機器等のハード面について検討するものとする。

5) 流出予測システムのまとめ

受注者は、洪水予測システムの流出予測システムをとりまとめるものとする。

- ①データ加工計算式
- ②流出モデル
- ③ダム操作モデル
- ④降雨予測モデル
- ⑤フィードバックシステム

- 6) 相関予測システムのまとめ
受注者は、洪水予測システムの相関予測システムをとりまとめるものとする。
 - ①データ加工計算式
 - ②相関予測式
 - 7) 予測データ出力システムの検討
受注者は、洪水予測システムの予測データ出力システムについて検討するものとする。
 - ①データ出力の方針検討
 - ②画面表示の検討
 - ③印刷出力の検討
 - ④データ伝送の検討
 - 8) 出力機器等のハード面の検討
受注者は、洪水予測システムの出力機器等のハード面について検討するものとする。
- (6) 予測プログラム作成
- 1) プログラム条件設定
受注者は、予測プログラムの条件設定を行うものとする。
 - ①使用機器の設定
 - ②使用言語の設定
 - ③その他条件設定
 - 2) プログラム構成検討
受注者は、予測プログラムの構成を検討し、フローチャートにとりまとめるものとする。
 - 3) プログラム作成
受注者は、設定された機種に対する予測プログラムを作成するものとする。作成したプログラムは、記憶媒体に登録するものとする。
 - 4) テストラン
受注者は、テスト用のデータを作成し、予測プログラムのテストランを行うものとする。
 - 5) プログラムのインストール
受注者は、予測プログラムをインストールし、動作確認するものとする。
 - 6) システム操作マニュアルの作成
受注者は、システム操作マニュアルを作成するものとする。
- (7) 報告書作成
- 受注者は、業務の成果として、第1210条調査業務及び計画業務の成果に準じて報告書を作成するものとする。

第13節 成果品

第2221条 成果品

受注者は、以下に示す成果品を作成し、第1117条成果物の提出に従い、2部納品するものとする。

- 1 本報告書
- 2 概要版
- 3 付属資料とりまとめ

(計算結果、収集資料等)

第3章 河川構造物設計

第1節 河川構造物設計の種類

第2301条 河川構造物設計の種類

河川構造物設計の種類は、以下のとおりとするが、その他類似の構造物の設計がある場合は、この項目に準拠することとする。

- (1) 護岸設計
- (2) 樋門設計
- (3) 床止め設計
- (4) 堰設計
- (5) 水門設計
- (6) 排水機場設計

第2節 護岸設計

護岸設計は、新規に護岸を計画するに際して実施する護岸の設計に適用する。

第2302条 護岸設計の区分

護岸設計は、以下の区分により行うものとする。

- (1) 予備設計
- (2) 詳細設計

第2303条 護岸予備設計

1 業務目的

護岸予備設計は、当該区間全体の法線形、法覆工、基礎工、根固工、環境護岸（親水護岸等）の形式、配置について比較検討を行い、対象地域に対する最適護岸形式を選定することを目的とする。

2 業務内容

護岸予備設計の業務内容は下記のとおりとするが、環境護岸のうち多自然型護岸に関しては、法覆工、基礎工、根固工に自然材料（カゴ、覆土、捨石等）を用いる範囲において、当該仕様書を適用し、それ以外の工種の設計および検討を要する場合には、別途設計図書に示される業務内容とする。

(1) 設計計画

受注者は、業務の目的・主旨を把握したうえで、設計図書に示す業務内容を確認し、第1112条業務計画書第2項に示す事項について業務計画書を作成し、監督職員に提出するものとする。

(2) 現地踏査

受注者は、貸与資料を基に現地踏査を行い、現況施設の状況、予定地周辺の河川の状況、地形、地質、近接構造物及び土地利用状況・河川の利用形態等を把握し、合わせて工事用道路、仮排水路、施工ヤード等の施工の観点から現地状況を把握し、整理するものとする。

なお、現地調査（測量、地質調査等）を必要とする場合は、その理由を明らかにし、

調査内容について監督職員に報告し、指示を受けるものとする。

(3) 基本事項の検討

1) 基礎検討

受注者は、対象範囲の区間毎に護岸の主要課題である次の事項を検討及び決定し、安全性について特に注意すべき点を明確にするものとする。

- ①法線形（3案）
- ②護岸の根入れ（洗掘深の検討）
- ③環境

2) 法覆工法検討

受注者は、「基礎検討」に基づいて洪水時の流速、土圧、地下水圧等に対して十分な強度を有し、施工性及び経済性等に優れる法覆工について3案提案して各々について検討を行うものとする。

3) 基礎工法の検討

①一般地盤の場合

受注者は、「基礎検討」に基づいて、現地の状況、経年変化の調査結果を考慮して安全で施工性に優れた護岸基礎工法を3案提案し、検討するものとする。

②軟弱地盤の場合

受注者は、対象範囲の地盤が特に軟弱な場合、上記一般地盤に対して特に下記の検討を行うものとする。

- イ) 土質性状を整理・分析し、該当地盤の軟弱程度と範囲を把握する。
- ロ) 現状護岸のタイプ・構造について、安全上、特に問題がないか、現地性状を主体にその程度をまとめ、問題点を整理する。
- ハ) 改修護岸としての対策案を選定し、大略的な工法、安全度、工期及び工費等を含む比較検討を行う。

4) 関連構造物の検討

受注者は、河川改修に伴う影響構造物の内、小規模施設（管渠、用排水施設等）及び取付道路等の背景、現状等を調べ改修方針を立てるものとする。

5) 環境護岸検討

受注者は、「基礎検討」に基づいて、検討対象護岸のうち、環境護岸（親水護岸等）として計画する位置、タイプ及び構造等、基本的な計画案を3案提案して各々について検討を行うものとする。

6) 根固め工の検討

受注者は、「基礎検討」に基づいて、根固め工の必要性、形式及び設置範囲について検討を行う。

(4) 基本ケースの選定

1) 基本事項要因の比較検討

受注者は、(3)において検討された各要因の各案を対象区間に選定するための比較（根拠）検討を行う。

2) 基本ケースの選定

受注者は、比較検討の結果を概略図として、平面（法線、環境等）、縦断（根入れ、構造物）及び断面（構造）等を整理し、当該区間全体に亘る護岸形式として河川特性を十分に考慮した6ケースを選定する。

(5) 図面作成

受注者は、下記の図面（縦断図を除く）について基本ケース（6ケース）を作成する

ものとする。

1) 平面図

上記の測量精度の平面図に護岸法線（堤防法線）と法尻計画線を画くと共に、補償施設及び用地、家屋を明示し、詳細設計にスムーズに移行できる図面を作成するものとする。

2) 縦断図

平面図と同縮尺の規模で現況状況に対して計画河床、堤防高、関連施設等の挿入を計り、適切な縦断計画図を作成するものとする。

なお、作成図面は原則として6ケースを代表する1ルートとするが、法線が著しく異なる場合は別途作成するものとする。

3) 標準構造図

基本事項の検討にて作成された一般護岸及び環境護岸部の標準構造図を作成するものとする。

4) 標準横断図

検討区間について、代表タイプ又は地形の変化の大きく異なる断面を選定し、標準横断図を作成するものとする。

5) 小規模構造物

小規模施設は、代表的な地点の改築一般図を1ヵ所作成し、複数の場合その他は基本諸元を表にまとめるものとする。

(6) 施工計画（案）の比較検討

受注者は、選定された最適護岸形式について下記項目等の比較検討を行い、最適な施工計画（案）を策定するものとする。

なお、寸法の表示は、構造物の概要が把握できる主要寸法のみとする。

1) 施工方法の検討

基本事項の検討において決定された護岸タイプを基に該当区間護岸工事の施工計画案（施工方針、施工順序及び施工機械等）を3案立てるものとする。

2) 仮設計画の検討

受注者は、施工方法の検討で立案された3案について仮設工の必要性及び規模諸元を水理計算等により求め、仮設計画を立てるものとする。

3) 全体施工計画の比較検討

受注者は、上記の検討を踏まえ、基本6ケースのうち、施工方針の異なる代表3案を対象に、対象区間全体の平面、工程計画を立て、施工性、安全性、経済性等の比較検討を行うものとする。

(7) 概算工事費

受注者は、第1211条設計業務の成果（5）に基づき、概算工事費を算定するものとする。

(8) 総合評価

受注者は、（4）において選定された基本ケース（6ケース）について、安全性、経済性、施工性及び環境等を総合的に評価し、技術的面から優劣を検討し、最適の護岸タイプを提案するものとする。

(9) 考察

受注者は、本設計において、解決されなかった問題点を項目毎に列記し、今後行われる詳細設計までに、調査又は特別に検討しておく事項を整理すると共にその方針又は方法についてまとめるものとする。

(10) 照査

照査技術者は、第1108条照査技術者及び照査の実施に基づき、下記に示す事項を標準として照査を行い、管理技術者に提出するものとする。

- 1) 基本条件の決定に際し、現地の状況の他、基礎情報を収集し、把握しているかの確認を行い、その内容が適切であるかについて照査を行う。特に地形、地質条件については、設計の目的に対応した情報が得られているかの確認を行う。
- 2) 一般図を基に構造物の位置、断面形状、構造形式及び地盤条件と基礎形式の整合が適切にとれているかの照査を行う。また、埋設物、支障物件、周辺施設との近接等、施工条件が設計計画に反映されているかの照査を行う。
- 3) 設計方針及び設計手法が適切であるかの照査を行う。
- 4) 設計計算、設計図、概算工事費の適切性及び整合性に着目し、照査を行う。

(11) パース作成

受注者は、基本ケースの内、護岸構造の設計方針がわかる様に、標準区間及び特殊区間等をそれぞれ3タイプについて着色パース（A3版）を各1枚ずつ作成するものとする。

(12) 報告書作成

受注者は、業務の成果として、第1211条設計業務の成果に準じて報告書を作成するものとする。

3 貸与資料

発注者が貸与する資料は下記を標準とする。

- (1) 河川計画調査報告書
- (2) 当該区間の測量成果（河道変還図等を含む）
- (3) 当該区間の地質調査報告書
- (4) 河川環境調査資料
- (5) 既設構造物調査資料
- (6) 当該区間の流況解析結果資料
- (7) その他必要と認めたもの

第2304条 護岸詳細設計

1 業務目的

護岸詳細設計は、予備設計によって選定された護岸又は設計図書に示された護岸のタイプ、配置に対して、詳細な設計を行い、経済的かつ合理的に工事の費用を予定するための資料を作成することを目的とする。

2 業務内容

護岸詳細設計の業務内容は、下記のとおりとするが、多自然型護岸に関しては、法覆工、基礎工、根固工に自然材料を用いる範囲において、当該仕様書を適用し、それ以外の工種の設計および検討を要する場合には、別途設計図書に示される業務内容とする。

(1) 設計計画

受注者は、業務の目的・主旨を把握したうえで、設計図書に示す業務内容を確認し、第1112条業務計画書第2項に示す事項について業務計画書を作成し、監督職員に提出するものとする。

(2) 現地踏査

受注者は、現地踏査について、第2303条護岸予備設計第2項（2）に準ずるものとする。

(3) 基本事項の決定

受注者は、予備設計成果等の貸与資料、設計図書および指示事項に基づき、下記の基本条件を確認するものとする。なお、周辺の環境に配慮した護岸の景観検討を行い、基本事項の決定に反映させる

1) 法線等の見直し検討

精度の高い地形図を基に計画堤防法線等を描き、民地境界等部分的に詳細な検討を行い、基本方針を確認するものとする。

2) 護岸の配置計画

予備設計で決定された護岸タイプ（環境護岸を含め）の具体的な配置を新規図面にて確認するものとする。

3) 構造物との取付検討

大規模施設との工事境界、小構造物の取り扱い等を検討し、関連構造物との取付計画を行うものとする。

(4) 本体設計

1) 一般地盤の場合

①基礎工検討諸元の整理

受注者は、護岸断面の安定検討を行うに当たり、新しいデータを含め当該範囲の地質、地下水等を河川の縦断的に整理し、計算断面の選定と土質の定数等の決定及び基礎工法の適正を決定するものとする。

②安定計算

受注者は、基礎工法の検討結果を基に、代表箇所3断面について安定計算を行い、安全度を確認するものとする。

2) 軟弱地盤の場合

①土質性状、定数の整理

受注者は、土質性状分布を作成し、軟弱地盤としての範囲を定め、地下水位の状況、物性値、力学値を整理するものとする。

②現況護岸の安定計算

受注者は、現況護岸の工法及び断面がどの程度の安全度を保っているか、上記①の定数を用いて代表3断面の安定計算を行うものとする。

③対策工法の比較検討

受注者は、現況護岸の安全度より、新設護岸としての軟弱地盤における護岸基礎工法を安全度、経済性、施工性より比較、検討するものとする。

④対策工法の安定計算

受注者は、上記の比較案を対象に各々について安定計算を行い、詳細設計としての最終断面を決定するものとする。

(5) 付帯施設設計

1) 階段工等

受注者は、護岸に設けられる昇降用階段並びに修景用として計画された階段工等の設計を行うものとする。

2) 排水管渠

受注者は、Φ600以下の管渠を規模毎に数ランクに分類し、それぞれの代表として一般構造図を作成するものとする。

3) その他施設

受注者は、管渠以外（ex取付道路、利水施設等）の種々の改築施設に対して各々代表的な一般構造図を作成するものとする。

(6) 施工計画

1) 施工計画

受注者は、予備設計の検討結果及びその後の新条件に基づき、当該工事で必要となる堤防開削、本堤築造及びそれに伴う仮締切の構造・撤去等の工事の順序と施工方法を検討し、最適な施工計画案を策定するものとし、その主な内容は、下記に示すものとする。

なお、寸法の表示は、構造物の概要が判断できる主要寸法のみとする。

- ①施工条件
- ②施工方法
- ③土工計画
- ④工程計画
- ⑤動態観測の方法（計測が必要な場合）
- ⑥工事機械、仮設備とその配置
- ⑦環境保全対策
- ⑧安全対策

2) 仮設計画

受注者は、施工計画により必要となる仮設構造物（仮締切、仮排水路、工事用道路及び山留工等）の規模、構造諸元を近接構造物への影響も考慮して、水理計算、安定計算及び構造計算により決定し、仮設計画を策定するものとする。

(7) 図面作成

受注者は、一般平面図、縦断面図、標準横断面図、護岸構造図、護岸展開図、土工横断面図、場所打RC部の配筋図等を作成するものとする。また、環境護岸平面図、環境護岸標準横断面図、環境護岸構造図等を作成し、仮設平面図、切廻し水路設計図、工事用道路設計図、仮締切設計図等を作成するものとする。

なお、決定した護岸形式を基に周辺を含めた着色パース（A3版）を1タイプについて作成する。

(8) 数量計算

受注者は、第1211条設計業務の成果（4）に従い数量計算を実施し、数量計算書を作成するものとする。

(9) 照査

照査技術者は、第1108条照査技術者及び照査の実施に基づき、下記に示す事項を標準として照査を行い、管理技術者に提出するものとする。

- 1) 設計条件の決定に際し、現地の状況の他、基礎情報を収集し、把握しているかの確認を行い、その内容が適切であるかについて照査を行う。特に地形、地質条件については、設計の目的に対応した情報が得られているかの確認を行う。
- 2) 一般図を基に構造物の位置、断面形状、構造形式及び地盤条件と基礎形式の整合が適切にとれているかの確認を行う。また、埋設物、支障物件、周辺施設との近接等、施工条件が設計計画に反映されているかの確認を行う。
- 3) 設計方針及び設計手法が適切であるかの照査を行う。また、仮設工法と施工方法の確認を行い、施工時応力についても照査を行う。
- 4) 設計計算、設計図、数量の正確性、適切性及び整合性に着目し照査を行う。また、設計・施工の合理化の観点から最小鉄筋量等構造細目についても照査を行い、基準との整合を図る。特に、構造物相互の取り合いについて整合性の照査を行う。

(10) 報告書作成

受注者は、業務の成果として、第1211条設計業務の成果に準じて報告書を作成するものとする。

3 貸与資料

発注者が貸与する資料は下記を標準とする。

- (1) 護岸の予備設計報告書
- (2) 対象河川の流出、計画河道諸元
- (3) 設計範囲の測量成果
- (4) 設計範囲の地質調査報告書
- (5) 当該区間の流況解析結果資料（力学的安定性の照査の為）
- (6) その他必要と認めたもの

第3節 樋門設計

樋門設計は、新規に樋門を計画するに際して実施する樋門の設計に適用する。

第2305条 樋門設計の区分

樋門設計は、以下の区分により行うものとする。

- (1) 予備設計
- (2) 詳細設計

第2306条 樋門予備設計

1 業務目的

樋門予備設計は、計画地点の河川状況、地形、地質、流量等から樋門の設置位置、断面形状、構造形式、基礎形式等について比較検討を行い、最適な樋門の形式を選定することを目的とする。

2 業務内容

(1) 設計計画

受注者は、業務の目的・主旨を把握したうえで、設計図書に示す業務内容を確認し、第1112条業務計画書第2項に示す事項について業務計画書を作成し、監督職員に提出するものとする。

(2) 現地踏査

受注者は、現地踏査について、第2303条護岸予備設計第2項(2)に準ずるものとする。

(3) 基本事項の検討

1) 基本条件の確認

受注者は、設計図書の設計条件、貸与資料および現地踏査の整理結果をもとに、予備設計を行うために必要な諸条件について確認し、整理するものとする。

2) 基本諸元の検討

受注者は樋門の計画流量、位置、敷高、必要断面、断面形状、長さ、樋門及びゲート形式について検討を行うものとする。

3) 設計条件の設定

受注者は、構造検討に必要な荷重条件、自然・地盤条件、施工条件などの設計条件を設定する。

4) 構造検討

受注者は、基本諸元の検討結果を基に、以下の項目に関して検討するものとする。

①基礎工

基礎地盤の性状による沈下・変位、地盤対策工について検討を行うものとする。

②本体工

管材、基礎形式、構造形式の比較検討を行うものとする。

③ゲート

ゲート扉体、ゲート開閉機設置の構造形式を検討するものとする。

④操作室

操作室の構造形式及びデザインを検討するものとする。

⑤管理橋

管理橋の構造形式及び基本寸法を検討するものとする。

(4) 景観検討

受注者は、樋門の門柱、巻上機室及び管理橋等について、周辺の環境に配慮して調和を考慮した素材・デザインの検討を行うものとする。

(5) 設計図

受注者は、下記の全体図及び計画一般図について作成するものとする。

1) 全体図（平面・縦断）

地形図に川裏側の流入河川（取付水路を含む）が、本川と合流する地点まで記入したものであるものとする。

2) 計画一般図

樋門本体、翼壁、基礎、上屋、管理橋等の主要施設と施工計画の他に発注者から貸与された資料（堤防諸元、土質柱状図等）をこれら図面に表示するものとする。

なお、寸法の表示は、構造物の概要が判断できる主要寸法のみとする。

(6) 施工計画検討

受注者は、検討された施設計画について下記項目等の比較検討を行い、最適な施工計画案を策定するものとする。

なお、寸法の表示は、構造物の概要が判断できる主要寸法のみとする。

1) 施工方法（施工方針、施工順序及び施工機械等）

2) 仮設計画（主要仮設構造物の規模と諸元）

3) 全体計画（全体平面、掘削断面、工程計画）

(7) 概算工事費

受注者は、第1211条設計業務の成果（5）に基づき、概算工事費を算定するものとする。

(8) パース作成

受注者は、決定したデザインを基に、周辺を含めた着色パース（A3版）を1タイプについて作成するものとする。

(9) 照査

照査技術者は、第1108条照査技術者及び照査の実施に基づき、下記に示す事項を標準として照査を行い、管理技術者に提出するものとする。

1) 基本条件の決定に際し、現地の状況の他、基礎情報を収集し、把握しているかの確認を行い、その内容が適切であるかについて照査を行う。特に地形、地質条件については、設計の目的に対応した情報が得られているかの確認を行う。

2) 一般図を基に構造物の位置、断面形状、構造形式及び地盤条件と基礎形式の整合が適切にとれているかの照査を行う。また、埋設物、支障物件、周辺施設との近接等、

施工条件が設計計画に反映されているかの照査を行う。

3) 設計方針及び設計手法が適切であるかの照査を行う。

4) 設計計算、設計図、概算工事費の適切性及び整合性に着目し、照査を行う。

(10) 報告書作成

受注者は、業務の成果として、第1211条設計業務の成果に準じて報告書を作成するものとする。

3 貸与資料

発注者が貸与する資料は下記を標準とする。

- (1) 河川計画調査
- (2) 周辺環境調査
- (3) 測量成果
- (4) 地質調査報告書
- (5) その他必要と認めたもの

第2307条 樋門詳細設計

1 業務目的

樋門詳細設計は、予備設計によって選定された樋門形式及び設計図書に示された樋門形式に対して詳細な設計を行い、工事実施に必要な資料を作成することを目的とする。

2 業務内容

(1) 設計計画

受注者は、業務の目的・主旨を把握したうえで、設計図書に示す業務内容を確認し、第1112条業務計画書第2項に示す事項について業務計画書を作成し、監督職員に提出するものとする。

(2) 現地踏査

受注者は、現地踏査について、第2303条護岸予備設計第2項(2)に準ずるものとする。

(3) 基本事項の決定

受注者は、予備設計成果等の貸与資料、設計図書及び指示事項等に基づき、下記の基本条件等を確認するものとする。

- 1) 配置計画(位置及び施設配置等)
- 2) 樋門断面(断面及び敷高等)
- 3) 基本構造諸元(基礎形式、主要寸法、ゲート形式等)
- 4) 操作室形式(構造形式及び主要寸法、景観設計方針等)

(4) 景観設計

受注者は、景観について下記の検討を行い、構造設計に反映させるものとする。

1) 普通の検討

周辺との調和を考慮した素材・デザインを決定し、詳細設計を行う。

なお、デザイン決定においては、イメージパースを2案程度提案し、最適案を決定するものとする。

2) 特別の検討

河川景観、周辺整備計画を基に、地域の特性(歴史的・文化的)背景を整理し、景観のデザインテーマを基に、3案程度のイメージパースを作成し、計画案を設定するとともに、使用する素材について美観性、耐候性、加工性、経済性について比較検討を行い、決定された最終案に対し詳細設計を行うものとする。

(5) 構造設計

1) 設計条件の確認

受注者は、構造設計に必要な設計条件、荷重条件、自然・地盤条件、施工条件等の必要項目を設定するものとする。

2) 基礎工の設計

受注者は、荷重条件、函体構造形式、地盤対策工等に基づき基礎地盤の沈下を考慮した「弾性床上の梁」の解析等により、相対沈下量、地盤の降伏変位量等について照査し、函体構造および地盤改良工の仕様を検討するものとする。

なお、柔構造の場合は、相対沈下量、地盤の降伏変位量などを算定した上で地盤処理工の仕様を決定するものとする。

3) 地盤処理工（置換基礎）の設計

受注者は、地盤条件、施工条件、周辺に及ぼす影響、経済性等の諸条件を考慮して設計を行うものとする。

4) 本体工の設計

受注者は、躯体、門柱・操作台、胸壁、翼壁、水叩き、護床工及び沈下・変位・部材応力等の計測工について検討し、安定計算・構造計算を行い、構造詳細図、配筋図等を作成するものとする。

なお、標準設計を採用する場合は、設計図面は標準設計図集より設計条件の該当する設計図を選定し、その図面上に必要な寸法及び数量等を追加または訂正記入し、成果図面とするものとする。

5) ゲート工及び操作室の設計

受注者は、ゲート工及び操作室について下記事項を決定するものとする。

①ゲート扉体

荷重・設計条件に基づき、構造計算を行い、一般図を作成するものとする。

②ゲート開閉機設備

開閉機の仕様、形状寸法、配置に関する参考資料を整理し参考図としてまとめるものとする。

③操作室

決定されたデザインに基づき、関連設備（開閉機、操作盤、照明）の寸法・配置から基本寸法を決定し、構造計算を行って構造詳細図、配筋図等を作成するものとする。

なお、外部意匠については、使用素材を決定し、詳細意匠図を作成するものとする。

6) 高水護岸・低水護岸及び土工等の設計

受注者は、高水護岸・低水護岸及び根固め工、川表取付水路の構造及び使用すべき材料の選定と、必要に応じて安定計算、構造計算を行い、平面図、横断図、縦断図、構造詳細図を作成するものとする。また、掘削、盛土及び埋戻等の土工図を作成するものとする。

(6) 施工計画

受注者は、予備設計の検討結果及びその後の新条件に基づき、当該工事で必要となる堤防開削、本堤築造及びそれに伴う仮締切の構造・撤去等の工事の順序と施工方法を検討し、最適な施工計画案を策定するものとし、その主な内容は、下記に示すものとする。

なお、寸法の表示は、構造物の概要が判断できる主要寸法のみとする。

1) 施工条件

- 2) 施工方法
- 3) 掘削計画
- 4) 工程計画
- 5) 動態観測の方法（計測が必要な場合）
- 6) 工事機械、仮設備とその配置
- 7) 環境保全対策
- 8) 安全対策

(7) 施工計画（地盤処理工、置換基礎）

受注者は、地盤処理工、置換基礎の工事順序と施工方法を検討するものとする。また、樋門が完成した後も地盤沈下や函体応力について計測が必要な場合に監督職員と協議し、計測項目の抽出、計器の選定・配置、管理基準値の設定、データ処理の方法等の計測計画を立案するものとする。

(8) 仮設構造物設計

受注者は、施工計画により必要となる仮設構造物（仮締切、仮排水路、工所用道路及び山留工等）の規模、構造諸元を近接構造物への影響も考慮して、水理計算、安定計算及び構造計算により決定し、仮設計画を策定するものとする。

(9) 数量計算

受注者は、第1211条設計業務の成果（4）に従い数量計算を実施し、数量計算書を作成するものとする。

(10) パース作成

受注者は、パース作成について、第2306条樋門予備設計第2項（8）に準ずるものとする。

(11) 照査

照査技術者は、第1108条照査技術者及び照査の実施に基づき、下記に示す事項を標準として照査を行い、管理技術者に提出するものとする。

- 1) 設計条件の決定に際し、現地の状況の他、基礎情報を収集し、把握しているかの確認を行い、その内容が適切であるかについて照査を行う。特に地形、地質条件については、設計の目的に対応した情報が得られているかの確認を行う。
- 2) 一般図を基に構造物の位置、断面形状、構造形式及び地盤条件と基礎形式の整合が適切にとれているかの確認を行う。また、埋設物、支障物件、周辺施設との近接等、施工条件が設計計画に反映されているかの確認を行う。
- 3) 設計方針及び設計手法が適切であるかの照査を行う。また、仮設工法と施工方法の確認を行い、施工時応力についても照査を行う。
- 4) 設計計算、設計図、数量の正確性、適切性及び整合性に着目し照査を行う。また、設計・施工の合理化の観点から最小鉄筋量等構造細目についても照査を行い、基準との整合を図る。特に、構造物相互の取り合いについて整合性の照査を行う。

(12) 報告書作成

受注者は、業務の成果として、第1211条設計業務の成果に準じて報告書を作成するものとする。

3 貸与資料

発注者が貸与する資料は下記を標準とする。

- (1) 予備設計報告書
- (2) 設計地点の本川、支川の計画河道基本諸元
- (3) 測量成果

- (4) 地質調査報告書
- (5) その他必要と認めたもの

第4節 床止め設計

床止め設計は、新規に床止めを計画するに際して実施する床止めの設計に適用する。

第2308条 床止め設計の区分

床止め設計は、以下の区分により行うものとする。

- (1) 予備設計
- (2) 詳細設計

第2309条 床止め予備設計

1 業務目的

床止め予備設計は、計画地点の河状、近隣構造物・土地利用状況、地形、地質、流量等から床止めの位置、断面形状、構造形式、基礎形式等について比較検討を行い、最適な床止めの形式を選定することを目的とする。

2 業務内容

(1) 設計計画

受注者は、業務の目的・主旨を把握したうえで、設計図書に示す業務内容を確認し、第1112条業務計画書第2項に示す事項について業務計画書を作成し、監督職員に提出するものとする。

(2) 現地踏査

受注者は、現地踏査について、第2303条護岸予備設計第2項(2)に準ずるものとする。

(3) 基本事項の検討

1) 設計と条件の確認

受注者は、現地踏査の整理結果から既存調査資料(設計と条件)の再確認を行い、制約条件、留意点を検討するものとする。

2) 位置の検討

受注者は、現況及び河道計画の河道断面形状、基礎地盤条件、周辺環境条件を勘案し、治水及び利水計画の必要条件を満足する床止め位置を2案程度比較の上決定するものとする。

3) 構造の検討

受注者は、計画河道の計画流量や落差をもとに河床状況(底質材料、地質状況)や河道状況等を勘案し、本体工の構造型式(コンクリート構造・屈撓性構造)の検討を行うものとする。

4) 水理検討

受注者は、床止め下流の水位状況から跳水状況を把握し、減勢方式を選定するものとする。また、減勢工の必要性がある場合は、減勢工の形状(水叩き長、水叩き敷高)の検討を行うものとする。

5) 本体形状の検討

受注者は、地質状況や構造形式から基礎工の検討を行うとともに、概略の水理計算や実績例等を参考に安定計算を行い、本体の形状、水叩き、護床工長さ、厚さを検討

するものとする。また、地質、水位条件に基づいて、概略計算を行い、遮水工の形式や規模を検討するものとする。

6) 魚道の検討

受注者は、与条件の調査結果に基づき、魚道の必要性の検討を行うものとする。また、対象魚及び魚道形式の設定を行い、主要寸法等を検討するものとする。

7) 護岸工の検討

受注者は、護岸工の構造形式及び施工範囲を検討するものとする。

8) 取付擁壁の検討

受注者は、取付擁壁の構造形式及び施工範囲を検討するものとする。

9) 付帯工の検討

受注者は、流水の作用による洗掘の可能性を検討し、高水敷保護工の施工範囲を検討するものとする。また、本体工、魚道、護岸工、取付擁壁工、高水敷保護工等の掘削、盛土、埋戻し等の土工計画を行うものとする。

(4) 景観検討

受注者は、本体工及び付帯施設工等について、河川構成条件、周辺環境との調和を考え全体景観の基本形を選定し、検討を行うものとする。

(5) 設計図

受注者は、下記の床止め全体図と計画一般図について作成するものとする。

1) 床止め全体図

床止め計画全体が把握できるように平面・横断・縦断図を作成し、地形図に上下流護岸取付範囲までを記入したものとする。

2) 計画一般図

計画一般図（平面、縦断、横断）、主要部構造図（本体工、水叩き工、護床工）、魚道構造図、付帯工構造図（護岸工、取付擁壁工高水敷保護工、土工）及び施工計画図を作成し、発注者から貸与された資料（堤防諸元、土質柱状図等）をこれら図面に表示するものとする。

なお、寸法の表示は、構造物の概要が判断できる主要寸法のみとする。

(6) 施工計画検討

受注者は、施工計画検討について、第2306条樋門予備設計第2項（6）に準ずるものとする。

(7) 周辺環境整備工

受注者は、河川構成条件、周辺環境との調和を考え、全体景観検討を前提とした、床止め周辺の環境整備について検討を行うものとする。

(8) 水理実験

受注者は、必要に応じて、河道の全体流況及び魚道に関する各種水理実験を行うものとする。

(9) 概算工事費

受注者は、第1211条設計業務の成果（5）に基づき、概算工事費を算定するものとする。

(10) パース作成

受注者は、パース作成について、第2306条樋門予備設計第2項（8）に準ずるものとする。

(11) 照査

照査技術者は、第1108条照査技術者及び照査の実施に基づき、下記に示す事項を標準

として照査を行い、管理技術者に提出するものとする。

1) 基本条件の決定に際し、現地の状況の他、基礎情報を収集し、把握しているかの確認を行い、その内容が適切であるかについて照査を行う。特に地形、地質条件については、設計の目的に対応した情報が得られているかの確認を行う。

2) 一般図を基に構造物の位置、断面形状、構造形式及び地盤条件と基礎形式の整合が適切にとれているかの照査を行う。

また、埋設物、支障物件、周辺施設との近接等、施工条件が設計計画に反映されているかの照査を行う。

3) 設計方針及び設計手法が適切であるかの照査を行う。

4) 設計計算、設計図、概算工事費の適切性及び整合性に着目し、照査を行う。

(12) 報告書作成

受注者は、業務の成果として、第1211条設計業務の成果に準じて報告書を作成するものとする。

3 貸与資料

発注者が貸与する資料は下記を標準とする。

- (1) 河道計画調査
- (2) 利水調査
- (3) 環境調査
- (4) 測量成果
- (5) 地質調査報告書
- (6) その他必要と認めたもの

第2310条 床止め詳細設計

1 業務目的

床止め詳細設計は、予備設計によって選定された床止め又は、設計図書に示された床止め形式に対して詳細な設計を行い、工事実施に必要な資料を作成することを目的とする。

2 業務内容

(1) 設計計画

受注者は、業務の目的・主旨を把握したうえで、設計図書に示す業務内容を確認し、第1112条業務計画書第2項に示す事項について業務計画書を作成し、監督職員に提出するものとする。

(2) 現地踏査

受注者は、現地踏査について、第2303条護岸予備設計第2項(2)に準ずるものとする。

(3) 基本事項の決定

受注者は、予備設計成果等の貸与資料、設計図書及び指示事項等に基づき、下記の基本条件等を確認するものとする。

- 1) 配置計画(位置、施設配置等)
- 2) 基本構造諸元(断面形状、構造形式、基礎形式等)
- 3) 減勢方式(減勢工の形状等)
- 4) 付帯工緒元
- 5) 景観設計方針

(4) 構造設計

- 1) 設計条件の設定

受注者は、構造設計に必要な下記の条件等について必要項目を設定するものとする。

①設計・荷重条件

床止め構造各部細部構造諸元を決定する設計条件項目とその基準設定値を定めるものとする。また、床止め構造各部に作用させる設計荷重項目を整理し、構造部材ごとに作用すべき荷重一覧表を整理するものとする。

②自然・地盤条件

設計に必要な自然・地盤条件について具体的な数値を検討し、設計値として決定するものとする。

③魚道条件

魚道に関する設計条件項目とその基準設定値を定めるものとする。

④施工条件

工事期間、仮締切、施工時対象流量等、設計に必要な施工条件について具体的に検討し、設計値として決定するものとする。

2) 基礎工の設計

受注者は、決定された構造形式に対して設定された基礎条件や荷重条件を基に、基礎設計を行うものとする。また、基礎工が杭基礎の場合は、杭種、杭径の比較検討及び基礎杭の配置計画を行い、詳細図を作成するものとする。

3) 本体工の設計

受注者は、本体工、水叩き工、護床工及び遮水工の各部について検討し、安定計算・構造計算を行って、構造詳細図、配筋図等を作成するものとする。

4) 魚道の設計

受注者は、魚道の設計に際し、設計条件、既存資料及び実績例を参考にして、構造形式や配置の検討を行い、主要寸法を決定し、安定計算及び構造計算を行って、構造詳細図、配筋図等を作成するものとする。

5) 護岸工の設計

受注者は、地質状況、計画河道断面の形状、現況河道とのすり付け範囲や方法について検討し、護岸の構造形式及び主要寸法を決定するとともに、安定計算、構造計算を行い、構造詳細図、配筋図等を作成するものとする。

6) 取付擁壁工の設計

受注者は、施工範囲に対する構造形状を決定し、安定計算、構造計算を行い、構造詳細図、配筋図等を作成するものとする。

7) 付帯工の設計

受注者は、付帯工である高水敷保護工を施工する範囲を決定し、洗掘防止、粗度の観点から使用材料を決定し、平面図、横断図、構造詳細図を作成するものとする。また、掘削、盛土及び埋戻し等の土工図を作成するものとする。

(5) 景観検討

受注者は、予備設計の内容を確認し、本体工及び付帯施設工等について、周辺の環境に配慮した景観の検討を行い、構造設計に反映させるものとする。また、施設のデザインについて2案程度提案し、最適案を決定するものとする。

(6) 施工計画

受注者は、施工計画について、第2307条樋門詳細設計第2項(6)に準ずるものとする。

(7) 仮設構造物設計

受注者は、仮設構造物設計について、第2307条樋門詳細設計第2項(8)に準ずるものとする。

のとする。

(8) 数量計算

受注者は、第1211条設計業務の成果（4）に従い数量計算を実施し、数量計算書を作成するものとする。

(9) パース作成

受注者は、パース作成について、第2306条樋門予備設計第2項（8）に準ずるものとする。

(10) 照査

照査技術者は、第1108条照査技術者及び照査の実施に基づき、下記に示す事項を標準として照査を行い、管理技術者に提出するものとする。

- 1) 設計条件の決定に際し、現地の状況の他、基礎情報を収集し、把握しているかの確認を行い、その内容が適切であるかについて照査を行う。特に地形、地質条件については、設計の目的に対応した情報が得られているかの確認を行う。
- 2) 一般図を基に構造物の位置、断面形状、構造形式及び地盤条件と基礎形式の整合が適切にとれているかの確認を行う。また、埋設物、支障物件、周辺施設との近接等、施工条件が設計計画に反映されているかの確認を行う。
- 3) 設計方針及び設計手法が適切であるかの照査を行う。また、仮設工法と施工方法の確認を行い、施工時応力についても照査を行う。
- 4) 設計計算、設計図、数量の正確性、適切性及び整合性に着目し照査を行う。また、設計・施工の合理化の観点から最小鉄筋量等構造細目についても照査を行い、基準との整合を図る。特に、構造物相互の取り合いについて整合性の照査を行う。

(11) 報告書作成

受注者は、業務の成果として、第1211条設計業務の成果に準じて報告書を作成するものとする。

3 貸与資料

発注者が貸与する資料は下記を標準とする。

- (1) 予備設計報告書
- (2) 設計地点の本川の河道基本諸元
- (3) 測量成果
- (4) 地質調査報告書
- (5) 利水調査資料
- (6) 環境調査資料
- (7) その他必要と認めたもの

第5節 堰設計

堰設計は、新規に堰を計画するに際して実施する堰の設計に適用する。

第2311条 堰設計の区分

堰設計は、以下の区分により行うものとする。

- (1) 予備設計
- (2) 詳細設計

第2312条 堰予備設計

1 業務目的

堰予備設計は、計画地点の河状、近接構造物・土地利用状況、地形、地質、流量等から堰の位置、断面形状、構造形式、基礎形式等について、比較検討を行い、最適な堰の形式を選定することを目的とする。

2 業務内容

堰予備設計の業務内容は、下記のとおりとするが、地震時保有水平耐力法や動的解析を用いる耐震設計（レベル2）については、別途設計図書に示される業務内容とする。

(1) 設計計画

受注者は、業務の目的・主旨を把握したうえで、設計図書に示す業務内容を確認し、第1112条業務計画書第2項に示す事項について業務計画書を作成し、監督職員に提出するものとする。

(2) 現地踏査

受注者は、現地踏査について、第2303条護岸予備設計第2項（2）に準ずるものとする。

(3) 基本事項の検討

1) 設計と条件の確認

受注者は、現地調査の結果から既存調査資料（設計と条件）の再確認を行い、制約条件、留意点を検討するものとする。

2) 堰位置、堰軸の検討

受注者は、現況及び河道計画の河道断面形状、取水口位置、基礎地盤条件、周辺環境条件を勘案し、治水及び利水計画の必要条件を満足する堰位置と堰軸を2案程度比較の上決定するものとする。

3) 河道横断形状の検討

受注者は、堰位置の河道横断形状として、計画の河床高、高水敷高、高水位、堤防高、河道幅、低水路高、堤防天端高を設定するものとする。

4) 径間割りの検討

受注者は、計画規模に対し、構造令、水理性、操作性、安全性、経済性等から径間割りを2案程度比較の上決定するものとする。

5) ゲート形式の検討

受注者は、治水、利水計画の必要と条件からゲート形式（引上げ式、転倒式、ゴム引き布製起伏式等）を決定するものとする。

6) 本体構造形式の検討

受注者は、決定したゲート形式、径間割りに対応した全体構造について検討し、構造形式を決定するものとする。また、平面図、縦横断図の一般図を作成し設計方針、構造物全体配置、形状の検討をするものとする。

7) 付帯施設の検討

受注者は、与条件の調査結果に基づき、魚道の必要性、対象魚の設定、舟通し、土砂吐き、管理橋の必要性及び能力の条件を設定するものとする。

(4) 景観検討

1) 全体景観の検討

受注者は、河川構成条件、周辺環境との調和を考え、堰全体の景観の基本形を選定するものとし、選定の補助手段は、3案の概略デッサンを用いるものとする。

2) 操作室デザイン検討

受注者は、全体景観の検討結果を踏まえ、操作室、門柱、管理橋の意匠を安定感、

視覚求心性、形状バランスから形状を検討するものとする。

(5) 設計図

1) 設計条件と構造諸元の設定

①設計条件の設定

受注者は、準拠すべき規則、基準、示方書、通達あるいは、参考図書を整理し、各設計条件項目毎に適応性を検討設定するものとする。

②基本構造諸元の設定

受注者は、計画条件及び基本事項に基づき、堰の各部構造の基本構造諸元を整理し、最終決定するものとする。

- ・堰地点
- ・堰形式
- ・堰径間長
- ・堰径間数
- ・堰天端高
- ・堰敷高
- ・ゲート形式
- ・ゲート高
- ・魚道、土砂吐き
- ・計画取水位
- ・計画取水量

2) 基礎工及び本体工の検討

①基礎工

受注者は、堰柱本体、戸当り床版、水叩き床版の基礎工は、概略の安定計算より基礎反力を求め、これに対する基礎形式の比較検討を行い、配置、規模を決定するものとする。また、基礎形式は、直接基礎、杭基礎を標準とし、杭基礎の場合は杭種、杭径の概略決定をするものとする。

②本体工

受注者は、ゲート操作台、門柱、堰柱、戸当り床版の各部材の概略構造計算を行い、主要寸法を決定するものとする。

③水叩き工、護床工

受注者は、放流水流、流速、河床材料、河道形状、河床勾配、揚圧力を総合判断し、既往事例を参考に、長さ、厚さ、幅の主要寸法を決定するものとする。

④遮水工

受注者は、遮水工の設置箇所を確認し、必要根入長の概略計算をし、構造の形式を比較検討するものとする。

3) 操作室の検討

受注者は、開閉機の設置構造から必要スペースを定め、操作室の必要形状寸法を決定するものとする。また、操作室の意匠は、決定されたデザインについて形状寸法、材質を3案程度のパース（無着色、鉛筆仕上げ）にて比較検討するものとする。

なお、操作室照明、昇降設備等について基本条件を検討するものとする。

4) ゲート工の検討

①ゲート扉体

受注者は、ゲート形式（支承形式、扉体構造形式）について操作性、水理性、維持管理性、経済性、施工性の観点から3～4案程度を比較検討し、基本形状寸法を

決定するものとする。

②ゲート開閉機設備

受注者は、扉体に対応する開閉機の形式（手動、電動、油圧）を選定し、概略の寸法形状規模、必要スペースを決定するものとする。

5) 管理橋の検討

受注者は、設置位置、幅員、荷重条件、維持管理性から上部工の構造形式を選定し、基本寸法を決定するものとする。また、下部工は、逆T型、重力型について比較検討し、基本寸法を決定するものとする。

6) 魚道の検討

①魚道形式の選定

受注者は、対象魚種を設定し、魚道形式を階段式（切欠き、潜孔なしの基本形）、導流壁式、バーチカルスロット式等の中から形式選定するものとする。

②基本構造寸法の決定

受注者は、選定された形式に基づき魚道勾配、水位条件から水理計算を行い、流量、形式を検討し構造寸法を決定するものとする。

7) 付帯工の検討

①護岸工

受注者は、護岸工構造形式および範囲を決定するものとする。

②取付擁壁工

受注者は、取付擁壁（翼壁）の構造形式及び範囲を決定するものとする。

8) 基本図面の作成

受注者は、下記の全体図と計画一般図を作成するものとする。

なお、寸法の表示は、構造物の概要が判断できる主要寸法のみとする。

①全体図

測量図をベースに全体平面図、縦横断図を作成し、発注者から貸与された資料（堤防諸元、土質柱状図等）をこれらの図面に表示するものとする。

なお、縦断図には、地質情報を記入するものとする。

②一般構造図

一般図（平面、縦断、横断）、及び主要部構造図、縦横断図を作成し、発注者から貸与された資料（堤防諸元、土質柱状図等）をこれらの図面に表示するものとする。

なお、縦断図には、地質情報を記入するものとする。

(6) 施工計画検討

受注者は、施工計画検討について、第2306条樋門予備設計第2項（6）に準ずるものとする。

(7) 概算工事費

受注者は、第1211条設計業務の成果（5）に基づき、概算工事費を算定するものとする。

(8) パース作成

受注者は、パース作成について、第2306条樋門予備設計第2項（8）に準ずるものとする。

(9) 照査

照査技術者は、第1108条照査技術者及び照査の実施に基づき、下記に示す事項を標準として照査を行い、管理技術者に提出するものとする。

- 1) 基本条件の決定に際し、現地の状況の他、基礎情報を収集し、把握しているかの確認を行い、その内容が適切であるかについて照査を行う。特に地形、地質条件については、設計の目的に対応した情報が得られているかの確認を行う。
 - 2) 一般図を基に構造物の位置、断面形状、構造形式及び地盤条件と基礎形式の整合が適切にとれているかの照査を行う。また、埋設物、支障物件、周辺施設との近接等、施工条件が設計計画に反映されているかの照査を行う。
 - 3) 設計方針及び設計手法が適切であるかの照査を行う。
 - 4) 設計計算、設計図、概算工事費の適切性及び整合性に着目し、照査を行う。
- (10) 報告書作成
- 受注者は、業務の成果として、第1211条設計業務の成果に準じて報告書を作成するものとする。

3 貸与資料

発注者が貸与する資料は下記を標準とする。

- (1) 河道計画調査
- (2) 利水計画調査
- (3) 周辺環境調査
- (4) 測量成果
- (5) 地質調査報告書
- (6) その他必要と認められたもの

第2313条 堰詳細設計

1 業務目的

堰詳細設計は、予備設計によって選定された堰形式に対して、詳細設計を行い、工事実施に必要な資料を作成することを目的とする。

2 業務内容

堰詳細設計の業務内容は、下記のとおりとするが、地震時保有水平耐力法や動的解析を用いる耐震設計（レベル2）については、別途設計図書に示される業務内容とする。

(1) 設計計画

受注者は、業務の目的・主旨を把握したうえで、設計図書に示す業務内容を確認し、第1112条業務計画書第2項に示す事項について業務計画書を作成し、監督職員に提出するものとする。

(2) 現地踏査

受注者は、現地踏査について、第2303条護岸予備設計第2項（2）に準ずるものとする。

(3) 基本事項の決定

受注者は、予備設計等の貸与資料、設計図書及び指示事項に基づき、下記の基本条件等を確認するものとする。

- 1) 配置計画（位置及び施設配置等）
- 2) 堰断面（径間割り、断面及び敷高等）
- 3) 基本構造諸元（基礎形式、主要寸法、ゲート形式等）
- 4) 操作室形式（構造形式及び主要寸法、景観設計方針等）

(4) 景観検討

受注者は、操作室外壁意匠、管理橋の高欄意匠、及び主桁スカート意匠の3ヶ所を標準とし、景観について検討を行い、施設設計に反映させるものとする。また、操作室は、

巻上機、操作盤等を考慮して予備設計での構造諸元を確認し、外観デザインを検討し、管理橋は、操作室を含む堰全体の周辺との調和を検討するものとする。

なお、全体で2案程度のイメージパースから使用すべき素材及び色調を決定し、景観検討を行い、最適案を決定するものとする。

(5) 構造設計

1) 設計条件の設定

受注者は、施設設計に必要な下記条件等について必要項目を設定するものとする。

①設計条件の設定

堰各部の詳細部構造諸元を決定するための条件項目とその規準値を下記について設定するものとする。

- ・材料単価重量
- ・堆積土砂
- ・地盤定数
- ・許容変位
- ・設計水位条件
- ・載荷重
- ・設計波高
- ・風荷重
- ・腐食代
- ・地震係数
- ・安全率
- ・弾性係数
- ・許容応力
- ・温度荷重
- ・部材最小寸法
- ・その他構造細目

②設計荷重条件の設定

堰の構造各部に併用させる設計荷重項目を整理し、構造部材毎に作用すべき荷重一覧を下記により整理するものとする。

- ・自重
- ・静水圧
- ・地震慣性力
- ・土圧、泥圧
- ・土砂重、堆泥重
- ・波圧
- ・載荷重
- ・ゲート荷重
- ・流水力
- ・揚圧力
- ・温度荷重
- ・動水圧
- ・風荷重
- ・雪荷重
- ・その他特殊荷重

③自然、地盤条件の設定

塩害等の耐候性条件及び地盤の支持層、中間層の位置、強度条件、あるいは、地下水条件等の特殊要件を設計条件としてまとめるものとする。

④施工条件の設定

工事期間、仮設道路、仮締切り、施工空間環境等について整理し、まとめるものとする。

2) 基礎工の設計

受注者は、基礎地盤条件、荷重条件、反力度計算を行い、基礎工の詳細仕様を定め詳細図を作成するものとする。

3) 本体工の設計

受注者は、門柱、堰柱、本体床版の各部について検討し、安定計算、構造計算（応力計算、断面計算）を行い、構造図、配筋図等の詳細図を作成するものとする。また、水叩き工・護床工については、放流水流量、流速、河床材料、河道形状、河床勾配、揚圧力等を総合判断し、水理計算を行い、事例等も考慮して構造図、配筋図等の詳細図を作成し、遮水工については、設置箇所を確認し、必要根入れ長の決定及び使用材の選定を行い、詳細図を作成するものとする。

4) 操作室の設計

受注者は、景観設計で決定されたデザインに基づき、関連設備（開閉機操作盤、照明）の寸法、配置を決定して土木構造上必要な諸元を明らかにし、構造計算から構造詳細図を作成するものとする。

なお、外部意匠については、使用素材を決定し、詳細意匠図を作成するものとする。

5) ゲート工の設計

①ゲート扉体

受注者は、ゲート形式の基本形状寸法を確定し、ゲート荷重を決定して、戸当たり部の寸法形状の詳細を決定するものとする。また、ゲート扉体構造を参考図としてとりまとめるものとする。

②ゲート開閉機設備

受注者は、開閉機の仕様、形状寸法、配置に関する参考資料を整理し標準図として取りまとめるものとする。また、その他開閉機に関する機械備品及び戸当たり金物等は、標準図として取りまとめるものとする。

6) 管理橋の設計

受注者は、上部工の構造形式、基本寸法に基づき、構造計算を行い、主要部材の断面を決定し、高欄、舗装、継手を含めた詳細図を作成するものとする。また、下部工は、決定された形式に基づき、安定計算から寸法を定め構造計算を行い、構造図、配筋図等の詳細図を作成するものとする。

7) 魚道の設計

受注者は、魚道の設計に際し、設計条件、既存資料及び実績例を参考にして、構造形式や配置の検討を行い、主要寸法を決定し、安定計算及び構造計算を行って、構造図、配筋図等の詳細図を作成するものとする。

8) 付帯工の設計

①護岸工

受注者は、決定された護岸形式について、詳細図を作成するものとする。

②取付擁壁工

受注者は、安定計算、構造計算（応力計算、断面計算）を行い、構造図配筋図等

の詳細図を作成するものとする。

③高水敷保護工

受注者は、保護工の範囲を協議の上決定し、洗掘防止、景観性、粗度の観点から使用材料を吟味選定し、詳細図を作成するものとする。

④土工

受注者は、掘削、盛土及び埋戻し等の土工図を作成するものとする。

(6) 施工計画

受注者は、施工計画について、第2307条樋門詳細設計第2項(6)に準ずるものとする。

(7) 仮設構造物設計

受注者は、仮設構造物設計について、第2307条樋門詳細設計第2項(8)に準ずるものとする。

(8) 数量計算

受注者は、第1211条設計業務の成果(4)に従い数量計算を実施し、数量計算書を作成するものとする。

(9) パース作成

受注者は、パース作成について、第2306条樋門予備設計第2項(8)に準ずるものとする。

(10) 照査

照査技術者は、第1108条照査技術者及び照査の実施に基づき、下記に示す事項を標準として照査を行い、管理技術者に提出するものとする。

- 1) 設計条件の決定に際し、現地の状況の他、基礎情報を収集し、把握しているかの確認を行い、その内容が適切であるかについて照査を行う。特に地形、地質条件については、設計の目的に対応した情報が得られているかの確認を行う。
- 2) 一般図を基に構造物の位置、断面形状、構造形式及び地盤条件と基礎形式の整合が適切にとれているかの確認を行う。また、埋設物、支障物件、周辺施設との近接等、施工条件が設計計画に反映されているかの確認を行う。
- 3) 設計方針及び設計手法が適切であるかの照査を行う。また、仮設工法と施工方法の確認を行い、施工時応力についても照査を行う。
- 4) 設計計算、設計図、数量の正確性、適切性及び整合性に着目し照査を行う。また、設計・施工の合理化の観点から最小鉄筋量等構造細目についても照査を行い、基準との整合を図る。特に、構造物相互の取り合いについて整合性の照査を行う。

(11) 報告書作成

受注者は、業務の成果として、第1211条設計業務の成果に準じて報告書を作成するものとする。

3 貸与資料

発注者が貸与する資料は下記を標準とする。

- (1) 予備設計報告書
- (2) 設計地点の本川の河道基本諸元
- (3) 測量成果
- (4) 地質調査報告書
- (5) 利水調査資料
- (6) 環境調査資料
- (7) その他必要と認めたもの

第6節 水門設計

水門設計は、新規に水門を計画するに際して実施する水門の設計に適用する。

第2314条 水門設計の区分

水門設計は、以下の区分により行うものとする。

- (1) 予備設計
- (2) 詳細設計

第2315条 水門予備設計

1 業務目的

水門予備設計は、計画地点の河川状況、地形、近隣構造物、土地利用状況、地質、流量等から、水門の設置位置、断面形状、構造形式、基礎形式等について比較検討を行い、最適な水門の形式を選定することを目的とする。

2 業務内容

水門予備設計の業務内容は、下記のとおりとするが、地震時保有水平耐力法や動的解析に用いる耐震設計（レベル2）については、別途設計図書に示される業務内容とする。

(1) 設計計画

受注者は、業務の目的・主旨を把握したうえで、設計図書に示す業務内容を確認し、第1112条業務計画書第2項に示す事項について業務計画書を作成し、監督職員に提出するものとする。

(2) 現地踏査

受注者は、現地踏査について、第2303条護岸予備設計第2項（2）に準ずるものとする。

(3) 基本事項の検討

1) 設計と条件の確認

受注者は、現地調査の結果から既存調査資料（設計と条件）の再確認を行い、制約条件、留意点を検討するものとする。

2) 水門位置、堰軸の検討

受注者は、現況及び河道計画の河道断面形状、基礎地盤条件、周辺環境条件を勘案し、治水及び利水計画の必要条件を満足する水門位置と堰軸を2案程度比較の上決定するものとする。

3) 河道横断形状の検討

受注者は、水門位置の河道横断形状として、計画の河床高、高水敷高、高水位、堤防高、河道幅、堤防天端高を設定するものとする。

4) 径間割りの検討

受注者は、計画規模に対し、構造令、水理性、操作性、安全性、経済性等から径間割りを2案程度比較の上決定するものとする。

5) ゲート形式の検討

受注者は、治水、利水計画の必要と条件からゲート形式（引上げ式、ライジングセクタゲート等）を決定するものとする。

6) 本体構造形式の検討

受注者は、決定したゲート形式、径間割りに対応した全体構造について検討し、構

造形式を決定するものとする。また、平面図、縦横断図の一般図を作成し設計方針、構造物全体配置、形状の検討をするものとする。

7) 付帯施設の検討

受注者は、与条件の調査結果に基づき、舟通し、管理橋、付属設備等の必要性及び規格等の条件を設定するものとする。

(4) 景観検討

受注者は、本体工及び付帯施設工等について、周辺の環境に配慮して景観の検討を行うものとする。

(5) 設計図

受注者は、下記のとおり水門全体図及び計画一般図を作成するものとする。

なお、寸法の表示は、構造物の概要が判断できる主要寸法のみとする。

1) 全体図（平面・縦断）

地形図に川裏側の流入河川（取付水路を含む）が本川と合流する地点までを記入したものとする。

2) 計画一般図

水門本体、翼壁、基礎、門扉及び巻上機、操作室、管理橋等の主要施設と施工計画の他に、発注者から貸与された資料（堤防諸元、土質柱状図等）をこれら図面に表示するものとする。

(6) 施工計画検討

受注者は、施工計画検討について、第2306条樋門予備設計第2項（6）に準ずるものとする。

(7) 概算工事費

受注者は、第1211条設計業務の成果（5）に基づき、概算工事費を算定するものとする。

(8) パース作成

受注者は、パース作成について、第2306条樋門予備設計第2項（8）に準ずるものとする。

(9) 照査

照査技術者は、第1108条照査技術者及び照査の実施に基づき、下記に示す事項を標準として照査を行い、管理技術者に提出するものとする。

1) 基本条件の決定に際し、現地の状況の他、基礎情報を収集し、把握しているかの確認を行い、その内容が適切であるかについて照査を行う。特に地形、地質条件については、設計の目的に対応した情報が得られているかの確認を行う。

2) 一般図を基に構造物の位置、断面形状、構造形式及び地盤条件と基礎形式の整合が適切にとれているかの照査を行う。また、埋設物、支障物件、周辺施設との近接等、施工条件が設計計画に反映されているかの照査を行う。

3) 設計方針及び設計手法が適切であるかの照査を行う。

4) 設計計算、設計図、概算工事費の適切性及び整合性に着目し、照査を行う。

(10) 報告書作成

受注者は、業務の成果として、第1211条設計業務の成果に準じて報告書を作成するものとする。

3 貸与資料

発注者が貸与する資料は下記を標準とする。

(1) 設計地点の本川・支川の計画河道基本諸元

- (2) 周辺環境調査
- (3) 測量成果
- (4) 地質調査報告書
- (5) その他必要と認めたもの

第2316条 水門詳細設計

1 業務目的

水門詳細設計は、予備設計によって選定された水門形式に対して、詳細な設計を行い、工事実施に必要な資料を作成することを目的とする。

2 業務内容

水門予備設計の業務内容は、下記のとおりとするが、地震時保有水平耐力法や動的解析に用いる耐震設計（レベル2）については、別途設計図書に示される業務内容とする。

(1) 設計計画

受注者は、業務の目的・主旨を把握したうえで、設計図書に示す業務内容を確認し、第1112条業務計画書第2項に示す事項について業務計画書を作成し、監督職員に提出するものとする。

(2) 現地踏査

受注者は、現地踏査について、第2303条護岸予備設計第2項（2）に準ずるものとする。

(3) 基本事項の決定

受注者は予備設計成果等の貸与資料、設計図書及び指示事項等に基づき下記の基本条件を確認するものとする。

- 1) 配置計画（配置及び施設配置等）
- 2) 水門断面（断面及び敷高等）
- 3) 基本構造諸元（基礎形式、主要寸法、ゲート形式等）
- 4) 操作室形式（構造形式及び主要寸法、景観設計方針等）

(4) 景観検討

受注者は、本土工及び付帯施設工等について、周辺の環境に配慮して景観の検討を行い、構造設計に反映させるものとする。また、施設のデザイン及び意匠について、2案程度提案し、最適案を決定するものとする。

(5) 構造設計

1) 設計条件の設定

受注者は、施設設計に必要な荷重条件、景観条件、自然・地盤条件、施工条件等の必要項目を設定するものとする。

2) 基礎工の設計

受注者は、決定された構造形式に対して設定された基礎条件や荷重条件を基に、基礎設計を行うものとする。

3) 本土工の設計

受注者は、躯体、門柱、堰柱、床版、操作台、胸壁、翼壁、水叩き、護床工の各部について検討し、安定計算・構造計算を行い、構造詳細図、配筋図等を作成するものとする。

4) ゲート工及び操作室の設計

受注者は、ゲート工及び操作室について下記事項を決定するものとする。

①ゲート扉体

荷重・設計条件に基づき、構造計算を行い、構造図を作成するものとする。

②ゲート開閉機設備

開閉機の仕様、形状寸法、配置に関する参考資料を整理し、参考図として取りまとめるものとする。

③操作室

決定されたデザインに基づき、関連設備（開閉機、操作盤、照明）の寸法・配置から基本寸法を決定し、構造計算を行って構造図、配筋図等の詳細図を作成するものとする。また、外部意匠については、使用素材を決定し、詳細意匠図を作成するものとする。

5) 管理橋の設計

受注者は、上部工の構造形式、基本寸法に基づき構造計算を行い主要部材の断面を決定し、詳細図を作成するものとする。また、下部工は、決定された形式について安定計算・構造計算を行い、構造図、配筋図等の詳細図を作成するものとする。

6) 護岸工・取付擁壁工の設計

受注者は、護岸工及び取付擁壁工の設計に際し、地質状況や計画河道断面の形状、現況河道とのすり付け範囲や方法について検討し、護岸の構造形式及び主要寸法を決定するとともに、安定計算、構造計算を行って、構造図、配筋図等の詳細図を作成するものとする。

7) 付帯工の設計（法面保護工及び土工等）

受注者は、法面保護工の構造形式及び使用すべき材料の選定を行い、平面図、横断面図、構造図等の詳細図を作成するものとする。また、土工について、掘削、盛土、埋戻し等の土工図を作成するものとする。

(6) 施工計画

受注者は、施工計画について、第2307条樋門詳細設計第2項（6）に準ずるものとする。

(7) 仮設構造物設計

受注者は、仮設構造物設計について、第2307条樋門詳細設計第2項（8）に準ずるものとする。

(8) 数量計算

受注者は、第1211条設計業務の成果（4）に従い数量計算を実施し、数量計算書を作成するものとする。

(9) パース作成

受注者は、パース作成について、第2306条樋門予備設計第2項（8）に準ずるものとする。

(10) 照査

照査技術者は、第1108条照査技術者及び照査の実施に基づき、下記に示す事項を標準として照査を行い、管理技術者に提出するものとする。

- 1) 設計条件の決定に際し、現地の状況の他、基礎情報を収集し、把握しているかの確認を行い、その内容が適切であるかについて照査を行う。特に地形、地質条件については、設計の目的に対応した情報が得られているかの確認を行う。
- 2) 一般図を基に構造物の位置、断面形状、構造形式及び地盤条件と基礎形式の整合が適切にとれているかの確認を行う。また、埋設物、支障物件、周辺施設との近接等、施工条件が設計計画に反映されているかの確認を行う。
- 3) 設計方針及び設計手法が適切であるかの照査を行う。また、仮設工法と施工方法の

確認を行い、施工時応力についても照査を行う。

4) 設計計算、設計図、数量の正確性、適切性及び整合性に着目し照査を行う。また、設計・施工の合理化の観点から最小鉄筋量等構造細目についても照査を行い、基準との整合を図る。特に、構造物相互の取り合いについて整合性の照査を行う。

(11) 報告書作成

受注者は、業務の成果として、第1211条設計業務の成果に準じて報告書を作成するものとする。

3 貸与資料

発注者が貸与する資料は下記を標準とする。

- (1) 予備設計報告書
- (2) 設計地点の本川、支川の計画河道基本諸元
- (3) 測量成果
- (4) 地質調査報告書
- (5) その他必要と認めたもの

第7節 排水機場設計

排水機場設計は、新規に排水機場を計画するに際して実施する排水機場の設計に適用する。

第2317条 排水機場設計の区分

排水機場設計は、以下の区分により行うものとする。

- (1) 予備設計
- (2) 詳細設計

第2318条 排水機場予備設計

1 業務目的

排水機場予備設計は、計画地点の水理検討によって決定されたポンプ排水容量に基づき、河川状況、地形、地質、流量等から排水機場の位置、ポンプ型式、ポンプ台数、基礎形式等について比較検討を行い、排水機場の形式を選定することを目的とする。

2 業務内容

(1) 設計計画

受注者は、業務の目的・主旨を把握したうえで、設計図書に示す業務内容を確認し、第1112条業務計画書第2項に示す事項について業務計画書を作成し、監督職員に提出するものとする。

(2) 現地踏査

受注者は、現地踏査について、第2303条護岸予備設計第2項(2)に準ずるものとする。

(3) 基本事項の検討

受注者は、設計図書の設計条件、貸与資料及び現地踏査の整理結果を基に、予備設計を行うために必要な諸条件(設置目的、必要とする機能条件等)について確認するものとし、構造検討に必要な荷重条件、自然・地盤条件、施工条件等についても設定するものとする。また、ポンプの台数割、ポンプ形式の比較検討を行い、機場を構成する吸水槽、吐出水槽、吐出樋門、機場建屋等についての基本諸元を検討及び概略構造計算を行うものとする。

なお、決定された主要寸法を基に、施設全体の配置計画の検討（必要敷地面積の検討を含む）を行うものとする。

(4) 景観検討

受注者は、機場及び導水路、沈砂池、吐出水槽、吐出樋門等について、周辺の環境に配慮した景観の検討を行うものとする。

(5) 設計図

受注者は、基本事項の検討結果を基に全体図と計画一般図について下記のとおり作成するものとする。

なお、寸法の表示は、構造物の概要が判断できる主要寸法のみとする。

1) 全体図（平面・縦断）

地形図に川裏取付水路から川表取付水路が本川と合流する地点まで記入したものと
する。

2) 計画一般図

基礎工、吸水槽、上屋、ポンプ機電設備、据付図、吐出水槽、吐出樋門等であり、
発注者から貸与された資料等（堤防諸元、土質柱状図等、内外水位・潮位等）をこれ
ら図面に表示するものとする。

(6) 機場上屋

1) 規模及び構造検討

受注者は、機場上屋の配置、構造、設備について検討し、上屋規模、構造等を決定
するものとする。

2) 意匠計画

受注者は、機場上屋の意匠について比較検討し、意匠図を作成するものとする。

(7) 機電設備計画

受注者は、排水機場・吐出樋門の計画に必要なポンプ設備・ゲート設備について検討
し、設備配置を決定し、下記の設備検討書を作成するものとする。

1) ポンプ設備計画検討書

2) 自家発電設備計画検討書

3) 除塵設備計画検討書

4) 吐出樋門ゲート設備計画検討書

また、ポンプの運転管理に必要な維持管理方法、及び管理運転方式について検討する
ものとする。

(8) 施工計画検討

受注者は、施工計画検討について、第2306条樋門予備設計第2項（6）に準ずるもの
とする。

(9) 概算工事費

受注者は、第1211条設計業務の成果（5）に基づき、概算工事費を算定するものとす
る。

(10) パース作成

受注者は、パース作成について、第2306条樋門予備設計第2項（8）に準ずるものと
する。

(11) 照査

照査技術者は、第1108条照査技術者及び照査の実施に基づき、下記に示す事項を標準
として照査を行い、管理技術者に提出するものとする。

1) 基本条件の決定に際し、現地の状況の他、基礎情報を収集し、把握しているかの確

認を行い、その内容が適切であるかについて照査を行う。特に地形、地質条件については、設計の目的に対応した情報が得られているかの確認を行う。

2) 一般図を基に構造物の位置、断面形状、構造形式及び地盤条件と基礎形式の整合が適切にとれているかの照査を行う。また、埋設物、支障物件、周辺施設との近接等、施工条件が設計計画に反映されているかの照査を行う。

3) 設計方針及び設計手法が適切であるかの照査を行う。

4) 設計計算、設計図、概算工事費の適切性及び整合性に着目し、照査を行う。

(12) 報告書作成

受注者は、業務の成果として、第1211条設計業務の成果に準じて報告書を作成するものとする。

3 貸与資料

発注者が貸与する資料は下記を標準とする。

- (1) 現況河川に関しては検討された報告書
- (2) 河道計画調査
- (3) 測量成果
- (4) 地質調査報告書
- (5) 環境調査資料、地域開発計画策定資料
- (6) その他必要と認めたもの

第2319条 排水機場詳細設計

1 業務目的

排水機場詳細設計は、予備設計によって選定された排水機場形式に対して詳細な設計を行い、経済的かつ合理的な工事实施に必要な資料を作成することを目的とする

2 業務内容

(1) 設計計画

受注者は、業務の目的・主旨を把握したうえで、設計図書に示す業務内容を確認し、第1112条業務計画書第2項に示す事項について業務計画書を作成し、監督職員に提出するものとする。

(2) 現地踏査

受注者は、現地踏査について、第2303条護岸予備設計第2項(2)に準ずるものとする。

(3) 基本事項の決定

受注者は、予備設計等の貸与資料、設計図書及び指示事項等に基づき、下記の基本条件等を確認するものとする。

- 1) 配置計画(位置及び施設配置等)
- 2) 計画実揚程、ポンプ形式、台数割、ゲート形式
- 3) 基本構造諸元(基礎形式、主要寸法)
- 4) 上屋形式(構造形式及び規模、意匠)
- 5) 施工基本条件(荷重条件、自然・地盤条件、施工条件等)

(4) 景観検討

受注者は、景観について検討を行い、施設設計にこれを反映させるものとする。また、施設のデザイン及び意匠について、2案程度提案し、最適案を決定するものとする。

(5) 構造設計

受注者は、排水機場の土木施設について、細部構造を決定し、設計計算を行い、詳細

仕様を定め、下記等について詳細図を作成するものとする。

1) 基礎工（吸水槽、沈砂池、吐出水槽等）

決定された構造形式に対して設定された基礎条件や荷重条件を基に、基礎設計を行うものとする。

なお、基礎工が杭基礎の場合は、杭種、杭径の比較検討を行い、基礎杭の配置計画を行い、詳細図を作成するものとする。

2) 機場設計

吸水槽、スクリーン受け、排水槽について細部構造を決定し、設計計算を行い、詳細仕様を定め詳細図を作成するものとする。

3) 導水路、沈砂池

導水路、沈砂池について細部構造を決定し、設計計算を行い、詳細仕様を定め詳細図を作成するものとする。

4) 吐出樋門設計

第2307条樋門詳細設計に準拠し、設計を行うものとする。

5) 川表取付水路設計

川表取付水路について細部構造を決定し、設計計算を行い、詳細仕様を定め詳細図を作成するものとする。

6) 護岸・取付擁壁

護岸工及び取付擁壁工の設計に際し、地質状況や計画河道断面の設計形状、現況河道とのすり付け範囲や方法について検討し、護岸の構造形式及び主要寸法を決定するとともに、安定計算、構造計算を行って構造詳細図、配筋図等を作成するものとする。

7) 土工設計

掘削、盛土、埋戻し等の土工設計を行い、土工図を作成するものとする。

(6) 機场上屋及び外構設計

受注者は、下記の項目について設計を行うものとする。

1) 構造設計

機场上屋の構造について検討し、上屋構造形式を決定し、設計計算を行い構造図を作成するものとする。

2) 意匠計画及び内外装設計

機场上屋の配置、規模について検討し、意匠について詳細仕様を決定し、意匠図を作成するものとする。

なお、決定された意匠に基づき、内外装の仕上について詳細仕様を決定し、仕上表を作成するものとする。

3) 設備設計

機场上屋の電気設備、管給排水設備、空調設備等の検討を行い、設計図を作成するものとする。

4) 外構設計

機場敷地内の外構について詳細仕様を決定し、外構図を作成するものとする。

(7) ポンプ機電設備計画

受注者は、機場の土木施設（吸水槽、スクリーン受、吐出水槽等）、機场上屋設計に必要な基本形状寸法、荷重、箱抜き部形状寸法を決定し、ポンプ機電設備の主要諸元について検討し、下記項目等の計画一般図を作成するものとする。

1) ポンプ設備計画

ポンプ計画実揚程を検討し、全揚程を決定して、駆動原動機の出力と原動機の種類

を決定するものとする。

2) 自家発電設備計画

ポンプ設備の補器及び機场上屋設備に伴う電気設備計画について、自家発電設備容量を検討し、自家発電設備の規模を決定するものとする。

3) 受配電設備計画

受配電設備計画について、ポンプ設備機器の負荷及び機场上屋設備（照明、空調、保安電気等）容量の負荷を検討し、受配電設備を決定するものとする。

4) 除塵設備計画

機械式除塵設備計画について、形式及び基本形状を検討し、除塵設備を決定するものとする。

(8) ゲート設備計画

受注者は、吐出樋門に設けるゲート設備について、土木及び巻上機室の荷重及び規模決定のための一般図を作成するものとするものとする。

(9) 施工計画

受注者は、施工計画について、第2307条樋門詳細設計第2項（6）に準ずるものとする。

(10) 仮設構造物設計

受注者は、仮設構造物設計について、第2307条樋門詳細設計第2項（8）に準ずるものとする。

(11) 数量計算

受注者は、第1211条設計業務の成果（4）に従い数量計算を実施し、数量計算書を作成するものとする。

(12) パース作成

受注者は、パース作成について、第2306条樋門予備設計第2項（8）に準ずるものとする。

(13) 照査

照査技術者は、第1108条照査技術者及び照査の実施に基づき、下記に示す事項を標準として照査を行い、管理技術者に提出するものとする。

1) 設計条件の決定に際し、現地の状況の他、基礎情報を収集し、把握しているかの確認を行い、その内容が適切であるかについて照査を行う。特に地形、地質条件については、設計の目的に対応した情報が得られているかの確認を行う。

2) 一般図を基に構造物の位置、断面形状、構造形式及び地盤条件と基礎形式の整合が適切にとれているかの確認を行う。また、埋設物、支障物件、周辺施設との近接等、施工条件が設計計画に反映されているかの確認を行う。

3) 設計方針及び設計手法が適切であるかの照査を行う。また、仮設工法と施工方法の確認を行い、施工時応力についても照査を行う。

4) 設計計算、設計図、数量の正確性、適切性及び整合性に着目し照査を行う。また、設計・施工の合理化の観点から最小鉄筋量等構造細目についても照査を行い、基準との整合を図る。特に、構造物相互の取り合いについて整合性の照査を行う。

(14) 報告書作成

受注者は、業務の成果として、第1211条設計業務の成果に準じて報告書を作成するものとする。

3 貸与資料

発注者が貸与する資料は下記を標準とする。

- (1) 予備設計報告書
- (2) 設計地点の本川、支川の計画河道基本諸元
- (3) 測量成果
- (4) 地質調査報告書
- (5) その他必要と認めたもの

第8節 成果品

第2320条 成果品

受注者は、表2.3.1、表2.3.2に示す成果品を作成し、第1117条成果物の提出に従い、2部納品するものとする。

表 2.3.1 予備設計成果品一覧表

設計種別	設計項目	成果品項目	縮尺	種類			摘要
				護岸	樋門・堰・水門・排水機場	床止め	
予備設計	設計図	位置図	1:2500~1:50,000	○	○	○	
		平面図	1:500~1:1000	○	○	○	
		縦断図	V=1:50~1:100 H=1:200~1:1000	○	○	○	
		横断図	1:100~1:500	○	○	○	
		本体工一般図	1:100~1:1000	○	○	○	
		付帯工一般図	1:100~1:1000	○	○	○	取付護岸、階段、魚道、管理橋等
		機電設備工一般図	1:100~1:1000	—	○	—	ゲート・ポンプ等の機電設備
		施工計画図	1:20~1:1000	○	○	○	
	設計報告書	基本事項検討書		○	○	○	基本諸元の検討 構造形式の検討
		施工計画書		○	○	○	施工法の検討 仮締切計画の検討 全体計画の検討
		概算工事費		○	○	○	概算数量 概算工事費
		考査		○	○	○	課題整理 今後の調査事項
	パース			○	○	○	A-3版の着色

表 2.3.2 詳細設計成果品一覧表

設計 種別	設計項目	成果品項目	縮尺	種類			摘要
				護岸	樋門・堰・ 水門・排 水機場	床止め	
詳細 設計	設計図	位置図	1:2500~1:50,000	○	○	○	
		平面図	1:500~1:1000	○	○	○	
		縦断面図	V=1:50~1:100 H=1:200~1:1000	○	○	○	
		標準横断面図	1:50~1:100	○	○	○	
		横断面図	1:50~1:200	○	○	○	
		本土工一般図	1:100~1:1000	○	○	○	
		本土工構造 詳細図	1:20~1:100	○	○	○	
		基礎工一般図	1:100~1:1000	○	○	○	
		基礎工詳細図	1:20~1:200	○	○	○	杭、遮水矢板
		機電設備 詳細図	1:20~1:100	—	○	—	ゲート・ポンプ等の機 電設備
		付帯工一般図	1:100~1:1000	○	○	○	
		付帯工詳細図	1:20~1:100	○	○	○	取付護岸、階段、魚 道、管理橋等
		建屋構造 詳細図	1:20~1:100	—	○	—	上屋構造、意匠図
		配筋図	1:50~1:100	○	○	○	
		土工図	1:100~1:200	○	○	○	
	仮設構造物 詳細図	1:100~1:200	○	○	○	仮締切、工所用道路 等	
	数量計算書	数量計算		○	○	○	
	設計報告書	基本事項 検討書		○	○	○	基本諸元の決定・整理
		構造計算書		○	○	○	基礎工、本土工等
		景観検討書		○	○	○	基本条件、詳細デザ イン
施工計画書			○	○	○	施工計画、仮設計画	
パース			○	○	○	A-3版の着色	

第3編 海岸編

目次

第3編 海岸編	I-4-128
第1章 海岸構造物設計	I-4-128
第1節 海岸構造物設計の種類	I-4-128
第3101条 海岸構造物設計の種類.....	I-4-128
第2節 堤防、護岸設計	I-4-128
第3102条 堤防、護岸設計の区分.....	I-4-128
第3103条 堤防、護岸予備設計.....	I-4-128
第3104条 堤防、護岸詳細設計.....	I-4-130
第3節 胸壁設計	I-4-132
第3105条 胸壁設計の区分.....	I-4-132
第3106条 胸壁予備設計.....	I-4-132
第3107条 胸壁詳細設計.....	I-4-134
第4節 突堤設計	I-4-136
第3108条 突堤設計の区分.....	I-4-136
第3109条 突堤予備設計.....	I-4-136
第3110条 突堤詳細設計.....	I-4-137
第5節 離岸堤設計	I-4-139
第3111条 離岸堤設計の区分.....	I-4-139
第3112条 離岸堤予備設計.....	I-4-139
第3113条 離岸堤詳細設計.....	I-4-140
第6節 潜堤・人工リーフ設計	I-4-142
第3114条 潜堤・人工リーフ設計の区分.....	I-4-142
第3115条 潜堤・人工リーフ予備設計.....	I-4-142
第3116条 潜堤・人工リーフ詳細設計.....	I-4-144
第7節 消波堤設計	I-4-145
第3117条 消波堤設計の区分.....	I-4-145
第3118条 消波堤予備設計.....	I-4-145
第3119条 消波堤詳細設計.....	I-4-146
第8節 津波防波堤設計	I-4-148
第3120条 津波防波堤設計の区分.....	I-4-148
第3121条 津波防波堤予備設計.....	I-4-148
第3122条 津波防波堤詳細設計.....	I-4-149
第9節 砂浜設計	I-4-151
第3123条 砂浜設計の区分.....	I-4-151
第3124条 砂浜予備設計.....	I-4-151
第3125条 砂浜詳細設計.....	I-4-153
第10節 附帯設備設計	I-4-154
第3126条 附帯設備設計の種類.....	I-4-154

第3127条	水門及び樋門設計の区分	I-4-154
第3128条	水門及び樋門予備設計	I-4-154
第3129条	水門及び樋門詳細設計	I-4-156
第3130条	排水機場設計の区分	I-4-158
第3131条	排水機場予備設計	I-4-158
第3132条	排水機場詳細設計	I-4-161
第3133条	陸閘設計の区分	I-4-163
第3134条	陸閘予備設計	I-4-163
第3135条	陸閘詳細設計	I-4-165
第11節	成果品	I-4-166
第3136条	成果品	I-4-166

第3編 海岸編

第1章 海岸構造物設計

第1節 海岸構造物設計の種類

第3101条 海岸構造物設計の種類

海岸構造物設計の種類は、以下のとおりとする。

- (1) 堤防、護岸
- (2) 胸壁
- (3) 突堤
- (4) 離岸堤
- (5) 潜堤・人工リーフ
- (6) 消波堤
- (7) 津波防波堤
- (8) 砂浜
- (9) 付帯設備

第2節 堤防、護岸設計

第3102条 堤防、護岸設計の区分

海岸堤防、護岸設計は、以下の区分により行うものとする。

- (1) 予備設計
- (2) 詳細設計

第3103条 堤防、護岸予備設計

1 業務目的

堤防及び護岸は、海岸背後にある人命、資産を高潮、波浪及び津波から防護するとともに、陸域の侵食を防止することを目的として設置される海岸保全施設である。

堤防及び護岸は、高潮若しくは津波による海水の侵入を防止する機能、波浪による越波を減少させる機能、若しくは海水による侵食を防止する機能のいずれかの機能又は全ての機能を有するものとする。

堤防、護岸予備設計は設計図書に基づき、上記の目的と機能を持つ施設としての基本事項を決定し、最適構造形式を選定することを目的とする。

2 業務内容

堤防、護岸の予備設計の業務内容は下記のとおりとする。

(1) 設計計画

受注者は、業務の目的・主旨を把握したうえで、設計図書に示す業務内容を確認し、第1112条業務計画書第2項に示す事項について業務計画書を作成し、監督職員に提出するものとする。

(2) 現地踏査

受注者は、設計図書に基づき、照査において考慮すべき条件を把握し、整理するものとする。なお現地調査（測量、地質調査等）を必要とする場合は、受注者はその理由を明らかにし、調査範囲について監督職員に報告し、指示を受けるものとする。

(3) 施設配置の検討

受注者は、海岸保全施設の設計に当たり、施設の機能が十分に発揮されるように効果的に配置するように努めるものとし、また、可能な場合には、複数の海岸保全施設を組み合わせるにより海岸を保全する面的防護方式を採用するものとする。

(4) 環境の配慮

受注者は、海岸保全施設の設計に当たり、自然環境の保全及び景観に留意し、また、できるだけ海岸の水質保全機能、生態系保全機能及び底質保全機能に配慮するものとする。

(5) 利用の配慮

受注者は、海岸保全施設の設計に当たり、海岸の利用に配慮した工法を選択するものとする。

(6) 利用者の安全の考慮

受注者は、利用を前提とする海岸保全施設については、利用者の安全に留意して適切に設計するものとする。

(7) 設計方針の検討

受注者は、所定の機能が発揮されるよう、堤防の型式、天端高、天端幅、法勾配及び法線を検討するものとする。

(8) 要求性能の検討

受注者は、堤防及び護岸が所定の機能が発揮されるよう、適切な性能を有し、また、高潮、津波、波浪、地震及びその他の作用に対して安全な構造を整理し、評価を加えて、比較案3案を選定するものとする。

(9) 最適案の選定

受注者は、監督職員と協議のうえ、立案された3案から最適案を選定するものとする。なお、設計VEを必要とする場合は、監督職員に報告し、指示を受けるものとする。

(10) 設計図

受注者は、選定された最適案について、設計図書に基づき図面を作成するものとする。図面としては平面図、縦断図、標準構造図、標準横断図及び小規模構造の一般図を基本とする。

(11) 関係機関との協議資料作成

受注者は、設計図書に基づき、関係機関との協議用資料・説明用資料を作成するものとする。

(12) 施工計画案の比較検討

受注者は、選定された最適案について、下記の検討を行うものとする。

- 1) 施工法の検討（施工方針、施工順序及び施工機械等）
- 2) 仮設計画の検討（必要性、規模、諸元等）
- 3) 全体施工計画の検討（施工平面、工程計画等）

(13) 概算工事費

受注者は、第1211条設計業務の成果の（5）に基づき、概算工事費を算定するものとする。

(14) パース作成

受注者は、設計図書に基づき、設計方針がわかるように、3タイプについてパース（A3版、着色）を作成するものとする。

(15) 照査

照査技術者は、第1108条照査技術者及び照査の実施に基づき、下記に示す事項を標準

として照査を行い、管理技術者に提出するものとする。

- 1) 構造形式や構造諸元の決定に当たり以下の条件が適切に考慮されているか確認を行う。

自然条件

潮位、波浪、津波、流れ、漂砂、海底地形及び海浜地形、地盤、地震

その他の条件

背後地の重要度、海岸の環境、海岸の利用及び利用者の安全、船舶航行条件、施工条件

- 2) 堤防の設置目的を達成するための性能は、原則として天端高、表法勾配、天端幅、裏法勾配の組み合わせにより評価するものとする。性能の照査に当たっては、該当海岸における設計潮位、設計波等を適切に設定し、波のうちあげ高又は越波流量が所定の値を上回らないことを確認するものとする。照査手法は、信頼性のある適切な手法を用いるものとする。
- 3) 堤防及び護岸は、波力、地震力、土圧、洗掘等の作用に対して安全な構造とするものとするとともに透水をできるだけ抑制し得るものとする。安全性能の照査では、信頼性のある適切な手法を用いるものとする。ただし、構造の細目については実績のある適切な例を参考にして設定することができるものとする。
- 4) 一般平面図、標準断面図を基に、形状寸法、使用材料及びその配置は計算書と一致しているか、構造詳細が適用基準及び打合せ事項と整合しているかの照査を行う。
- 5) 設計計算、設計図、概算工事費の適切性及び整合性に着目し照査を行う。

(16) 報告書作成

受注者は、業務の成果として第1211条設計業務の成果に準じて報告書を作成するものとする。

3 貸与資料

発注者が貸与する資料は下記を標準とする。

- (1) 海岸保全基本計画
- (2) 海岸調査報告書（被災実態、地形変化、環境・利用実態）
- (3) 地質調査報告書
- (4) 実測等深線図
- (5) 実測縦横断面図
- (6) その他設計に必要な資料

第3104条 堤防、護岸詳細設計

1 業務目的

堤防、護岸詳細設計は、予備設計で選定された構造形式について、既存の関連資料及び予備設計で検討された設計条件に基づき、工事に必要な詳細な構造を設計し、経済的かつ合理的に工事の費用を算定するための資料を作成することを目的とする。

2 業務内容

堤防、護岸の詳細設計の業務内容は下記のとおりとする。

(1) 設計計画

受注者は、業務の目的・主旨を把握したうえで、設計図書に示す業務内容を確認し、第1112条業務計画書第2項に示す事項について業務計画書を作成し、監督職員に提出するものとする。

(2) 現地踏査

- 第3103条堤防、護岸予備設計第2項の(2)に準ずるものとする。
- (3) 施設配置の配慮
第3103条堤防、護岸予備設計第2項の(3)に準ずるものとする。
- (4) 環境の配慮
第3103条堤防、護岸予備設計第2項の(4)に準ずるものとする。
- (5) 利用の配慮
第3103条堤防、護岸予備設計第2項の(5)に準ずるものとする。
- (6) 利用者の安全の考慮
第3103条堤防、護岸予備設計第2項の(6)に準ずるものとする。
- (7) 設計方針の検討
受注者は、所定の機能が発揮されるよう、堤防、護岸の型式、天端高、天端幅、法勾配及び法線を検討する。
- (8) 要求性能の検討
受注者は、堤防、護岸が所定の機能が発揮されるよう、適切な性能を有し、また、高潮、津波、波浪、地震及びその他の作用に対して安全な構造とする。
- (9) 基本事項の決定
受注者は、予備設計成果、設計図書及び指示事項等の貸与資料を基に、詳細設計を行うのに必要な下記の基本事項を決定するものとする。
- 1) 平面図（法線配置等）
 - 2) 標準断面
 - 3) 付帯施設
 - 4) 構造物との取付
- (10) 設計図
受注者は、予備設計で選定された構造形式に対して、それぞれの必要な以下の設計検討を加え、堤防、護岸の構造詳細設計図を作成するものとする。
- 1) 堤体材料と表のり面被覆工
 - 2) 基礎工
 - 3) 止水工
 - 4) 根固工
 - 5) 波返工
 - 6) 天端被覆工
 - 7) 裏のり面被覆工
 - 8) 根留工および排水工
 - 9) 消波工
- (11) 全体平面図、縦横断図及び土工図
受注者は、堤防、護岸の計画地の測量図面をもとに、全体平面図、縦横断図及び土工図を作成するものとする。
- (12) 仮設構造物設計
受注者は、工事用道路、施工ヤード、必要な仮設構造物等の設計を行うものとする。
- (13) 施工計画
受注者は、施工順序、施工方法、施工機械、仮設備計画、その他設計等工事費の積算に当たって必要な計画を記載した施工計画書を作成するものとする。なお、施工計画書には施工上の留意点について取りまとめ記載するものとする。
- (14) 数量計算

受注者は、第1211条設計業務の成果の（４）に従い数量計算を実施し、数量計算書を作成するものとする。

(15) パース作成

受注者は、設計図書に基づき、構造物の周辺を含めたパース（A3版、着色）を作成するものとする。

(16) 照査

照査技術者は、第1108条照査技術者及び照査の実施に基づき、下記に示す事項を標準として照査を行い、管理技術者に提出するものとする。

- 1) 第3103条堤防、護岸予備設計第2項の（15）1）に準ずるものとする。
- 2) 第3103条堤防、護岸予備設計第2項の（15）2）に準ずるものとする。
- 3) 第3103条堤防、護岸予備設計第2項の（15）3）に準ずるものとする。
- 4) 施工法の確認を行い、経済性、安全性についての照査を行う。
- 5) 設計計算、設計図、数量の正確性、適切性及び整合性に着目し、照査を行う。最小鉄筋量等構造細目についても照査を行い、基準との整合を図る。

(17) 報告書作成

受注者は、業務の成果として、第1211条設計業務の成果に準じて報告書を作成するものとする。

3 貸与資料

発注者が貸与する資料は下記を標準とする。

- (1) 予備設計成果
- (2) 海岸保全基本計画
- (3) 海岸調査報告書
- (4) 地質調査報告書
- (5) 実測等深線図
- (6) 実測縦横断面図
- (7) その他設計に必要な資料

第3節 胸壁設計

第3105条 胸壁設計の区分

胸壁設計は、以下の区分により行うものとする。

- (1) 予備設計
- (2) 詳細設計

第3106条 胸壁予備設計

1 業務目的

胸壁は、海岸線に漁港や港湾等の施設が存在し、利用の面から海岸線付近に堤防、護岸等を設置することが困難な場合において、海岸背後にある人命、資産を高潮、波浪及び津波から防護することを目的として設置される海岸保全施設である。

胸壁は、高潮若しくは津波による海水の侵入を防止する機能、波浪による越波を減少させる機能のいずれかの機能又はその両方の機能を有するものとする。

胸壁予備設計は設計図書に基づき、上記の目的と機能を持つ施設としての基本事項を決定し、最適構造形式を選定することを目的とする。

2 業務内容

胸壁の予備設計の業務内容は下記のとおりとする。

- (1) 設計計画
受注者は、業務の目的・主旨を把握したうえで、設計図書に示す業務内容を確認し、第1112条業務計画書第2項に示す事項について業務計画書を作成し、監督職員に提出するものとする。
- (2) 現地踏査
第3103条堤防、護岸予備設計第2項の(2)に準ずるものとする。
- (3) 施設配置の検討
第3103条堤防、護岸予備設計第2項の(3)に準ずるものとする。
- (4) 環境の配慮
第3103条堤防、護岸予備設計第2項の(4)に準ずるものとする。
- (5) 利用の配慮
第3103条堤防、護岸予備設計第2項の(5)に準ずるものとする。
- (6) 利用者の安全の考慮
第3103条堤防、護岸予備設計第2項の(6)に準ずるものとする。
- (7) 設計方針の検討
受注者は、所定の機能が発揮されるよう、胸壁の型式、天端高、天端幅、法勾配及び法線を検討するものとする。
- (8) 要求性能の検討
受注者は、胸壁が所定の機能が発揮されるよう、適切な性能を有し、また、高潮、津波、波浪、地震及びその他の作用に対して安全な構造を整理し、評価を加えて、比較案3案を選定するものとする。
- (9) 最適案の選定
第3103条堤防、護岸予備設計第2項の(9)に準ずるものとする。
- (10) 設計図
第3103条堤防、護岸予備設計第2項の(10)に準ずるものとする。
- (11) 関係機関との協議資料作成
第3103条堤防、護岸予備設計第2項の(11)に準ずるものとする。
- (12) 施工計画案の比較検討
第3103条堤防、護岸予備設計第2項の(12)に準ずるものとする。
- (13) 概算工事費
受注者は、第1211条設計業務の成果の(5)に基づき、概算工事費を算定するものとする。
- (14) パース作成
受注者は、設計図書に基づき、設計方針がわかるように、3タイプについてパース(A3版、着色)を作成するものとする。
- (15) 照査
照査技術者は、第1108条照査技術者及び照査の実施に基づき、下記に示す事項を標準として照査を行い、管理技術者に提出するものとする。
 - 1) 構造形式や構造諸元の決定に当たり以下の条件が適切に考慮されているか確認を行う。
 - 自然条件
 - 潮位、波浪、津波、地盤、地震
 - その他の条件

背後地の重要度、海岸の環境、海岸の利用及び利用者の安全、施工条件

2) 胸壁の設置目的を達成するための性能は、原則として天端高、表法勾配、天端幅、裏法勾配の組み合わせにより評価するものとする。性能の照査に当たっては、該当海岸における設計潮位、設計波等を適切に設定し、波のうちあげ高又は越波流量が所定の値を上回らないことを確認するものとする。照査手法は、信頼性のある適切な手法を用いるものとする。

3) 胸壁は、波力、地震力、土圧等の作用に対して安全な構造とするものとするとともに透水をできるだけ抑制し得るものとする。安全性能の照査では、信頼性のある適切な手法を用いるものとする。ただし、構造の細目については実績のある適切な例を参考にして設定することができるものとする。

4) 一般平面図、標準断面図を基に、形状寸法、使用材料及びその配置は計算書と一致しているか、構造詳細が適用基準及び打合せ事項と整合しているかの照査を行う。

5) 設計計算、設計図、概算工事費の適切性及び整合性に着目し照査を行う。

(16) 報告書作成

受注者は、業務の成果として第1211条設計業務の成果に準じて報告書を作成するものとする。

3 貸与資料

第3103条堤防、護岸予備設計第3項に準ずるものとする。

第3107条 胸壁詳細設計

1 業務目的

胸壁詳細設計は、予備設計で選定された構造形式について、既存の関連資料及び予備設計で検討された設計条件に基づき、工事に必要な詳細な構造を設計し、経済的かつ合理的に工事の費用を算定するための資料を作成することを目的とする。

2 業務内容

胸壁の詳細設計の業務内容は下記のとおりとする。

(1) 設計計画

受注者は、業務の目的・主旨を把握したうえで、設計図書に示す業務内容を確認し、第1112条業務計画書第2項に示す事項について業務計画書を作成し、監督職員に提出するものとする。

(2) 現地踏査

第3103条堤防、護岸予備設計第2項の(2)に準ずるものとする。

(3) 施設配置の配慮

第3103条堤防、護岸予備設計第2項の(3)に準ずるものとする。

(4) 環境の配慮

第3103条堤防、護岸予備設計第2項の(4)に準ずるものとする。

(5) 利用の配慮

第3103条堤防、護岸予備設計第2項の(5)に準ずるものとする。

(6) 利用者の安全の考慮

第3103条堤防、護岸予備設計第2項の(6)に準ずるものとする。

(7) 設計方針の検討

受注者は、胸壁が所定の機能を発揮するよう、胸壁の型式、天端高、天端幅、法勾配及び法線を検討するものとする。

(8) 要求性能の検討

受注者は、胸壁が所定の機能を発揮し、適切な性能を有し、また高潮、津波、波浪、地震及びその他の作用に対して安全な構造とするものとする。

(9) 基本事項の決定

第3104条堤防、護岸詳細設計第2項の(9)に準ずるものとする。

(10) 設計図

受注者は、予備設計で選定された構造形式に対して、それぞれの必要な以下の設計検討を加え、胸壁の構造詳細設計図を作成するものとする。

- 1) 堤体工
- 2) 基礎工
- 3) 根固工
- 4) 排水工

(11) 全体平面図、縦横断図及び土工図

受注者は、胸壁の計画地の測量図面をもとに、全体平面図、縦横断図及び土工図を作成するものとする。

(12) 仮設構造物設計

受注者は、工事用道路、施工ヤード、必要な仮設構造物等の設計を行うものとする。

(13) 施工計画

第3104条堤防、護岸詳細設計第2項の(13)に準ずるものとする。

(14) 数量計算

受注者は、第1211条設計業務の成果の(4)に従い数量計算を実施し、数量計算書を作成するものとする。

(15) パース作成

第3104条堤防、護岸詳細設計第2項の(15)に準ずるものとする。

(16) 照査

照査技術者は、第1108条照査技術者及び照査の実施に基づき、下記に示す事項を標準として照査を行い、管理技術者に提出するものとする。

- 1) 第3106条胸壁予備設計第2項の(15) 1)に準ずるものとする。
- 2) 第3106条胸壁予備設計第2項の(15) 2)に準ずるものとする。
- 3) 第3106条胸壁予備設計第2項の(15) 3)に準ずるものとする。
- 4) 第3104条堤防、護岸詳細設計第2項の(16) 4)に準ずるものとする。
- 5) 第3104条堤防、護岸詳細設計第2項の(16) 5)に準ずるものとする。

(17) 報告書作成

受注者は、業務の成果として、第1211条設計業務の成果に準じて報告書を作成するものとする。

3 貸与資料

発注者が貸与する資料は下記を標準とする。

- (1) 予備設計成果
- (2) 海岸保全基本計画
- (3) 海岸調査報告書
- (4) 地質調査報告書
- (5) 実測等深線図
- (6) 実測縦横断図
- (7) その他設計に必要な資料

第4節 突堤設計

第3108条 突堤設計の区分

突堤設計は、以下の区分により行うものとする。

- (1) 予備設計
- (2) 詳細設計

第3109条 突堤予備設計

1 業務目的

突堤は、海岸侵食の防止、軽減及び海浜の安定化を図ることを目的として設置される陸上から沖方向に細長く突出した海岸保全施設である。

突堤は、漂砂を制御することにより汀線を維持し、又は養浜との組み合わせにより汀線を回復させる機能を有するものとする。

突堤の予備設計は、設計図書に基づき上記の目的と機能を持つ施設としての基本事項を決定し、最適構造形式を選定することを目的とする。

2 業務内容

突堤予備設計の業務内容は下記のとおりとする。

(1) 設計計画

受注者は、業務の目的・主旨を把握したうえで、設計図書に示す業務内容を確認し、第1112条業務計画書第2項に示す事項について業務計画書を作成し、監督職員に提出するものとする。

(2) 現地踏査

第3103条堤防、護岸予備設計第2項の(2)に準ずるものとする。

(3) 施設配置の検討

第3103条堤防、護岸予備設計第2項の(3)に準ずるものとする。

(4) 環境の配慮

第3103条堤防、護岸予備設計第2項の(4)に準ずるものとする。

(5) 利用の配慮

第3103条堤防、護岸予備設計第2項の(5)に準ずるものとする。

(6) 利用者の安全の考慮

第3103条堤防、護岸予備設計第2項の(6)に準ずるものとする。

(7) 設計方針の検討

所定の機能が発揮されるよう、突堤の型式、天端高、天端幅、長さ及び方向並びに突堤相互の間隔を定めるものとする。

(8) 要求性能の検討

突堤は、所定の機能が発揮されるよう、適切な性能を有するものとする。また、突堤は、波浪及びその他の作用に対して安全な構造とするものとする。

(9) 最適案の選定

第3103条堤防、護岸予備設計第2項の(9)に準ずるものとする。

(10) 設計図

第3103条堤防、護岸予備設計第2項の(10)に準ずるものとする。

(11) 関係機関との協議資料作成

第3103条堤防、護岸予備設計第2項の(11)に準ずるものとする。

(12) 施工計画案の比較検討

第3103条堤防、護岸予備設計第2項の(12)に準ずるものとする。

(13) 概算工事費

受注者は、第1211条設計業務の成果の(5)に基づき、概算工事費を算定するものとする。

(14) パース作成

第3103条堤防、護岸予備設計第2項の(14)に準ずるものとする。

(15) 照査

照査技術者は、第1108条照査技術者及び照査の実施に基づき、下記に示す事項を標準として照査を行い、管理技術者に提出するものとする。

1) 突堤の構造型式や構造諸元の決定にあたり、以下の条件が適切に考慮されているか確認を行う。

自然条件

潮位、波浪、流れ、漂砂、海底地形及び海浜地形、地盤

その他の条件

背後地の重要度、海岸の環境、海岸の利用及び利用者の安全、船舶航行条件、施工条件

2) 突堤の設置目的を達成するための性能は、原則として堤長、天端高、方向及び構造の組合せにより評価するものとする。突堤群として機能させる場合には設置間隔を加えるものとする。性能の照査に当たっては、当該海岸における潮位及び波浪条件等を適切に設定し、浜幅が所定の幅を満たしていることを確認するものとする。照査手法は、信頼性のある適切な手法を用いるものとする。

3) 突堤は、波力及び土圧の作用並びに洗掘に対して安全な構造とするものとする。安全性能の照査では、信頼性のある適切な手法を用いるものとする。

4) 仮設工法と施工法の確認を行い、経済性、安全性についての照査を行う。

5) 設計計算、設計図、概算工事費の適切性及び整合性に着目し照査を行う。最小鉄筋量等構造細目についても照査を行い、基準との整合を図る。

(16) 報告書作成

受注者は、業務の成果として、第1211条設計業務の成果に準じて報告書を作成するものとする。

3 貸与資料

第3103条堤防、護岸予備設計第3項に準ずるものとする。

第3110条 突堤詳細設計

1 業務目的

突堤詳細設計は、予備設計で選定された構造形式について、既存の関連資料及び予備設計で検討された設計条件に基づき、工事に必要な詳細な構造を設計し、経済的かつ合理的に工事の費用を算出するための資料を作成するものとする。

2 業務内容

突堤詳細設計の業務内容は下記のとおりとする。

(1) 設計計画

受注者は、業務の目的・主旨を把握したうえで、設計図書に示す業務内容を確認し、第1112条業務計画書第2項に示す事項について業務計画書を作成し、監督職員に提出するものとする。

(2) 現地踏査

- 第3103条堤防、護岸予備設計第2項の(2)に準ずるものとする。
- (3) 施設配置の配慮
第3103条堤防、護岸予備設計第2項の(3)に準ずるものとする。
- (4) 環境の配慮
第3103条堤防、護岸予備設計第2項の(4)に準ずるものとする。
- (5) 利用の配慮
第3103条堤防、護岸予備設計第2項の(5)に準ずるものとする。
- (6) 利用者の安全の考慮
第3103条堤防、護岸予備設計第2項の(6)に準ずるものとする。
- (7) 設計方針の検討
受注者は、突堤が所定の機能を発揮するよう、突堤の型式、天端高、天端幅、長さ及び方向並びに突堤相互の間隔を定めるものとする。
- (8) 要求性能の検討
受注者は、所定の機能を発揮するよう、突堤を適切な性能を有するものとする。また、突堤は、波浪及びその他の作用に対して安全な構造とするものとする。
- (9) 設計図
受注者は、予備設計で選定された標準断面に対して、それぞれ必要な以下の設計検討を加え、突堤の詳細設計図を作成する。
- 1) 堤体材料と法面被覆工
 - 2) 基礎工
 - 3) 根固工
 - 4) 天端被覆工
 - 5) 消波工
- (10) 全体平面図、縦横断図及び土工図
受注者は、突堤計画地の測量図面をもとに、全体平面図、縦横断図及び土工図を作成するものとする。
- (11) 仮設構造物設計
第3104条堤防、護岸詳細設計第2項の(12)に準ずるものとする。
- (12) 施工計画
第3104条堤防、護岸詳細設計第2項の(13)に準ずるものとする。
- (13) 数量計算
受注者は、第1211条設計業務の成果の(4)に従い数量計算を実施し、数量計算書を作成するものとする。
- (14) パース作成
第3104条堤防、護岸詳細設計第2項の(15)に準ずるものとする。
- (15) 照査
照査技術者は、第1108条照査技術者及び照査の実施に基づき、下記に示す事項を標準として照査を行い、管理技術者に提出するものとする。
- 1) 第3109条突堤予備設計第2項の(15) 1)に準ずるものとする。
 - 2) 第3109条突堤予備設計第2項の(15) 2)に準ずるものとする。
 - 3) 第3109条突堤予備設計第2項の(15) 3)に準ずるものとする。
 - 4) 仮設工法と施工法の確認を行い、経済性、安全性についての照査を行う。
 - 5) 設計計算、設計図、数量の正確性、適切性及び整合性に着目し、照査を行う。最小鉄筋量等構造細目についても照査を行い、基準との整合を図る。

(16) 報告書作成

受注者は、業務の成果として、第1211条設計業務の成果に準じて報告書を作成するものとする。

3 貸与資料

第3104条堤防、護岸詳細設計第3項に準ずるものとする。

第5節 離岸堤設計

第3111条 離岸堤設計の区分

離岸堤設計は、以下の区分により行うものとする。

(1) 予備設計

(2) 詳細設計

第3112条 離岸堤予備設計

1 業務目的

離岸堤は、海岸背後にある人命、資産を高潮及び波浪から防護すること若しくは海岸侵食の防止、軽減及び海浜の安定化を図ること又はその両方を目的とし、汀線の沖側に設置される天端高が海面よりも高い海岸保全施設である。

離岸堤は、消波することにより越波を減少させる機能、漂砂を制御することにより汀線を維持し若しくは回復させる機能のいずれかの機能又はその両方の機能を有するものとする。

離岸堤の予備設計は、設計図書に基づき、上記の目的と機能を持つ施設としての基本事項を決定し、最適構造形式を決定することを目的とする。

2 業務内容

離岸堤予備設計の業務内容は下記のとおりとする。

(1) 設計計画

受注者は、業務の目的・主旨を把握したうえで、設計図書に示す業務内容を確認し、第1112条業務計画書第2項に示す事項について業務計画書を作成し、監督職員に提出するものとする。

(2) 現地踏査

第3103条堤防、護岸予備設計第2項の(2)に準ずるものとする。

(3) 施設配置の検討

第3103条堤防、護岸予備設計第2項の(3)に準ずるものとする。

(4) 環境の配慮

第3103条堤防、護岸予備設計第2項の(4)に準ずるものとする。

(5) 利用の配慮

第3103条堤防、護岸予備設計第2項の(5)に準ずるものとする。

(6) 設計方針の検討

所定の機能が発揮されるよう、離岸堤の型式、天端高、天端幅、長さ及び汀線からの距離並びに離岸堤相互の間隔を定めるものとする。

(7) 要求性能の検討

離岸堤は、所定の機能が発揮されるよう、適切な性能を有するものとする。また、離岸堤は、波浪及びその他の作用に対して安全な構造を整理し、評価を加えて比較案3案を選定するものとする。

(8) 最適案の選定

第3103条堤防、護岸予備設計第2項の(9)に準ずるものとする。

(9) 設計図

第3103条堤防、護岸予備設計第2項の(10)に準ずるものとする。

(10) 関係機関との協議資料作成

第3103条堤防、護岸予備設計第2項の(11)に準ずるものとする。

(11) 工計画案の比較検討

第3103条堤防、護岸予備設計第2項の(12)に準ずるものとする。

(12) 概算工事費

受注者は、第1211条設計業務の成果の(5)に基づき、概算工事費を算定するものとする。

(13) パース作成

第3103条堤防、護岸予備設計第2項の(14)に準ずるものとする。

(14) 照査

照査技術者は、第1108条照査技術者及び照査の実施に基づき、下記に示す事項を標準として照査を行い、管理技術者に提出するものとする。

1) 離岸堤の構造型式や構造諸元の決定にあたり、以下の条件が適切に考慮されているか確認を行う。

自然条件

潮位、波浪、流れ、漂砂、海底地形及び海浜地形、地盤

その他の条件

背後地の重要度、海岸の環境、海岸の利用及び利用者の安全、船舶航行条件、施工条件

2) 離岸堤の設置目的を達成するための性能は、原則として堤長、天端高、天端幅、離岸距離、構造型式の組合せにより評価するものとする。離岸堤群として機能させる場合には離岸堤相互の間隔を加えるものとする。性能の照査に当たっては、当該海岸における潮位及び波浪条件等を適切に設定し、波のうちあげ高若しくは越波流量が所定の値を上回らないこと若しくは浜幅が所定の幅を満たしていること又はその両方を確認するものとする。照査手法は、信頼性のある適切な手法を用いるものとする。

3) 離岸堤は、波力等の作用や洗掘に対して安全な構造とするものとする。安全性能の照査では、信頼性における適切な手法を用いるものとする。

4) 一般平面図、標準断面図を基に、形状寸法、使用材料及びその配置は計算書と一致しているか、構造詳細が適用基準及び打合せ事項と整合しているかの照査を行う。

5) 設計計算、設計図、概算工事費の適切性及び整合性に着目し照査を行う。

(15) 報告書作成

受注者は、業務の成果として、第1211条設計業務の成果に準じて報告書を作成するものとする。

3 貸与資料

第3103条堤防、護岸予備設計第3項に準ずるものとする。

第3113条 離岸堤詳細設計

1 業務目的

離岸堤の詳細設計は、予備設計で選定された構造形式について、既存の関連資料及び予備設計で検討された設計条件に基づき、工事に必要な詳細な構造を設計し、経済的かつ合理的に工事の費用を算定するための資料を作成することを目的とする。

2 業務内容

離岸堤詳細設計の業務内容は下記のとおりとする。

(1) 設計計画

受注者は、業務の目的・主旨を把握したうえで、設計図書に示す業務内容を確認し、第1112条業務計画書第2項に示す事項について業務計画書を作成し、監督職員に提出するものとする。

(2) 現地踏査

第3112条離岸堤予備設計第2項の(2)に準ずるものとする。

(3) 施設配置の配慮

第3103条堤防、護岸予備設計第2項の(3)に準ずるものとする。

(4) 基本事項の決定

受注者は、予備設計成果、設計図書及び指示事項等の貸与資料を基に、詳細設計を行うのに必要な下記の事項を決定するものとする。

1) 平面配置

2) 標準断面

3) 付帯施設

(5) 環境の配慮

第3103条堤防、護岸予備設計第2項の(4)に準ずるものとする。

(6) 利用の配慮

第3103条堤防、護岸予備設計第2項の(5)に準ずるものとする。

(7) 設計方針の検討

第3112条離岸堤予備設計第2項の(6)に準ずるものとする。

(8) 要求性能の検討

第3112条離岸堤予備設計第2項の(7)に準ずるものとする。

(9) 設計図

受注者は、予備設計で選定された構造形式、標準断面に対して、それぞれの必要な以下の設計検討を加え、離岸堤の構造詳細設計図を作成するものとする。

1) 堤体材料と法面被覆工

2) 基礎工

3) 根固工

4) 天端被覆工

(10) 全体平面図、縦横断図及び土工図

受注者は、離岸堤計画地の測量図面をもとに、全体平面図、縦横断図及び土工図を作成するものとする。

(11) 仮設構造物設計

受注者は、施工ヤード、必要な仮設構造物等の設計を行うものとする。

(12) 施工計画

第3104条堤防、護岸詳細設計第2項の(13)に準ずるものとする。

(13) 数量計算

受注者は、第1211条設計業務の成果の(4)に従い数量計算を実施し、数量計算書を作成するものとする。

(14) パース作成

第3104条堤防、護岸詳細設計第2項の(15)に準ずるものとする。

(15) 照査

照査技術者は、第1108条照査技術者及び照査の実施に基づき、下記に示す事項を標準として照査を行い、管理技術者に提出するものとする。

- 1) 第3112条離岸堤予備設計第2項の(14) 1) に準ずるものとする。
- 2) 第3112条離岸堤予備設計第2項の(14) 2) に準ずるものとする。
- 3) 第3112条離岸堤予備設計第2項の(14) 3) に準ずるものとする。
- 4) 仮設工法と施工法の確認を行い、経済性、安全性についての照査を行う。
- 5) 設計計算、設計図、数量の正確性、適切性及び整合性に着目し、照査を行う。

(16) 報告書作成

受注者は、業務の成果として、第1211条設計業務の成果に準じて報告書を作成するものとする。

3 貸与資料

第3104条堤防、護岸詳細設計第3項に準ずるものとする。

第6節 潜堤・人工リーフ設計

第3114条 潜堤・人工リーフ設計の区分

潜堤・人工リーフは、以下の区分により行うものとする。

- (1) 予備設計
- (2) 詳細設計

第3115条 潜堤・人工リーフ予備設計

1 業務目的

潜堤・人工リーフは、海岸背後にある人命、資産を高潮及び波浪から防護すること若しくは海岸侵食の防止、軽減及び海浜の安定化を図ること又はその両方を目的とし、汀線の沖側に設置される天端高が海面よりも低い海岸保全施設である。

潜堤・人工リーフは、消波することにより越波を減少させる機能、漂砂を制御することにより汀線を維持し若しくは回復させる機能のいずれかの機能又はその両方の機能を有するものとする。

潜堤・人工リーフの予備設計は、設計図書に基づき、上記の目的と機能を持つ施設としての基本事項を決定し、最適構造形式を決定することを目的とする。

2 業務内容

潜堤・人工リーフ予備設計の業務内容は下記のとおりとする。

(1) 設計計画

受注者は、業務の目的・主旨を把握したうえで、設計図書に示す業務内容を確認し、第1112条業務計画書第2項に示す事項について業務計画書を作成し、監督職員に提出するものとする。

(2) 現地踏査

第3112条離岸堤予備設計第2項の(2) に準ずるものとする。

(3) 施設配置の検討

第3103条堤防、護岸予備設計第2項の(3) に準ずるものとする。

(4) 環境の配慮

第3103条堤防、護岸予備設計第2項の(4) に準ずるものとする。

(5) 利用の配慮

第3103条堤防、護岸予備設計第2項の(5) に準ずるものとする。

- (6) 設計方針の検討
第3112条離岸堤予備設計第2項の(6)に準ずるものとする。
- (7) 要求性能の検討
潜堤・人工リーフは、所定の機能が発揮されるよう、適切な性能を有するものとする。
また、潜堤・人工リーフは、波浪及びその他の作用に対して安全な構造とし、評価を加えて、比較案3案を選定するものとする。
- (8) 最適案の選定
第3103条堤防、護岸予備設計第2項の(9)に準ずるものとする。
- (9) 設計図
第3103条堤防、護岸予備設計第2項の(10)に準ずるものとする。
- (10) 関係機関との協議資料作成
第3103条堤防、護岸予備設計第2項の(11)に準ずるものとする。
- (11) 施工計画案の比較検討
第3103条堤防、護岸予備設計第2項の(12)に準ずるものとする。
- (12) 概算工事費
受注者は、第1211条設計業務の成果の(5)に基づき、概算工事費を算定するものとする。
- (13) パース作成
第3103条堤防、護岸予備設計第2項の(14)に準ずるものとする。
- (14) 照査
照査技術者は、第1108条照査技術者及び照査の実施に基づき、下記に示す事項を標準として照査を行い、管理技術者に提出するものとする。
- 1) 潜堤・人工リーフの構造型式や構造諸元の決定にあたり、以下の条件が適切に考慮されているか確認を行う。
 - 自然条件
 - 潮位、波浪、流れ、漂砂、海底地形及び海浜地形、地盤
 - その他の条件
 - 背後地の重要度、海岸の環境、海岸の利用及び利用者の安全、船舶航行条件、施工条件
 - 2) 潜堤・人工リーフの設置目的を達成するための性能は、原則として長さ、天端高、天端幅、離岸距離、構造型式の組合せにより評価するものとする。潜堤・人工リーフ群として機能させる場合には開口幅を加えるものとする。性能の照査に当たっては、当該海岸における潮位及び波浪条件等を適切に設定し、波のうちあげ高若しくは越波流量が所定の値を上回らないこと若しくは浜幅が所定の幅を満たしていること又はその両方を確認するものとする。照査手法は、信頼性のある適切な手法を用いるものとする。
 - 3) 潜堤・人工リーフは、波力等の作用や洗掘に対して安全な構造とするものとする。安全性能の照査では、信頼性における適切な手法を用いるものとする。
 - 4) 一般平面図、標準断面図を基に、形状寸法、使用材料及びその配置は計算書と一致しているか、構造詳細が適用基準及び打合せ事項と整合しているかの照査を行う。
 - 5) 設計計算、設計図、概算工事費の適切性及び整合性に着目し照査を行う。
- (15) 報告書作成
受注者は、業務の成果として、第1211条設計業務の成果に準じて報告書を作成するものとする。

3 貸与資料

第3103条堤防、護岸予備設計第3項に準ずるものとする。

第3116条 潜堤・人工リーフ詳細設計

1 業務目的

潜堤・人工リーフの詳細設計は、予備設計で選定された構造形式について、既存の関連資料及び予備設計で検討された設計条件に基づき、工事に必要な詳細な構造を設計し、経済的かつ合理的に工事の費用を算定するための資料を作成することを目的とする。

2 業務内容

潜堤・人工リーフ詳細設計の業務内容は下記のとおりとする。

(1) 設計計画

受注者は、業務の目的・主旨を把握したうえで、設計図書に示す業務内容を確認し、第1112条業務計画書第2項に示す事項について業務計画書を作成し、監督職員に提出するものとする。

(2) 現地踏査

第3112条離岸堤予備設計第2項の(2)に準ずるものとする。

(3) 施設配置の配慮

第3103条堤防、護岸予備設計第2項の(3)に準ずるものとする。

(4) 環境の配慮

第3103条堤防、護岸予備設計第2項の(4)に準ずるものとする。

(5) 利用の配慮

第3103条堤防、護岸予備設計第2項の(5)に準ずるものとする。

(6) 設計方針の検討

第3112条離岸堤予備設計第2項の(6)に準ずるものとする。

(7) 要求性能の検討

第3104条堤防、護岸詳細設計第2項の(8)に準ずるものとする。

(8) 設計図

受注者は、予備設計で選定された構造形式、標準断面に対して、それぞれの必要な以下の設計検討を加え、潜堤・人工リーフの構造詳細設計図を作成するものとする。

1) 堤体材料と法面被覆工

2) 基礎工

3) 根固工

4) 天端被覆工

(9) 全体平面図、縦横断図及び土工図

受注者は、潜堤・人工リーフ計画地の測量図面をもとに、全体平面図、縦横断図及び土工図を作成するものとする。

(10) 仮設構造物設計

受注者は、施工ヤード、必要な仮設構造物等の設計を行うものとする。

(11) 施工計画

第3104条堤防、護岸詳細設計第2項の(13)に準ずるものとする。

(12) 数量計算

受注者は、第1211条設計業務の成果の(4)に従い数量計算を実施し、数量計算書を作成するものとする。

(13) パース作成

第3104条堤防、護岸詳細設計第2項の(15)に準ずるものとする。

(14) 照査

照査技術者は、第1108条照査技術者及び照査の実施に基づき、下記に示す事項を標準として照査を行い、管理技術者に提出するものとする。

- 1) 第3115条潜堤・人工リーフ予備設計第2項の(14) 1)に準ずるものとする。
- 2) 第3115条潜堤・人工リーフ予備設計第2項の(14) 2)に準ずるものとする。
- 3) 第3115条潜堤・人工リーフ予備設計第2項の(14) 3)に準ずるものとする。
- 4) 仮設工法と施工法の確認を行い、経済性、安全性についての照査を行う。
- 5) 設計計算、設計図、数量の正確性、適切性及び整合性に着目し、照査を行う。

(15) 報告書作成

受注者は、業務の成果として、第1211条設計業務の成果に準じて報告書を作成するものとする。

3 貸与資料

第3104条堤防、護岸詳細設計第3項に準ずるものとする。

第7節 消波堤設計

第3117条 消波堤設計の区分

消波堤設計は、以下の区分により行うものとする。

- (1) 予備設計
- (2) 詳細設計

第3118条 消波堤予備設計

1 業務目的

消波堤は、海岸侵食の防止、軽減及び海浜の安定化を図ることを目的として汀線近傍に汀線と平行に設置される海岸保全施設である。

消波堤は、消波することにより汀線を維持する機能を有するものとする。

消波堤の予備設計は、設計図書に基づき、上記の目的と機能を持つ施設としての基本事項を決定し、最適構造形式を決定することを目的とする。

2 業務内容

消波堤予備設計の業務内容は下記のとおりとする。

(1) 設計計画

受注者は、業務の目的・主旨を把握したうえで、設計図書に示す業務内容を確認し、第1112条業務計画書第2項に示す事項について業務計画書を作成し、監督職員に提出するものとする。

(2) 現地踏査

第3103条堤防、護岸予備設計第2項の(2)に準ずるものとする。

(3) 施設配置の検討

第3103条堤防、護岸予備設計第2項の(3)に準ずるものとする。

(4) 環境の配慮

第3103条堤防、護岸予備設計第2項の(4)に準ずるものとする。

(5) 利用の配慮

第3103条堤防、護岸予備設計第2項の(5)に準ずるものとする。

(6) 設計方針の検討

第3112条離岸堤予備設計第2項の(6)に準ずるものとする。

(7) 要求性能の検討

消波堤は、所定の機能が発揮されるよう、適切な性能を有するものとする。また、消波堤は、波浪及びその他の作用に対して安全な構造とし、評価を加えて、比較案3案を選定するものとする。

(8) 最適案の選定

第3103条堤防、護岸予備設計第2項の(9)に準ずるものとする。

(9) 設計図

第3103条堤防、護岸予備設計第2項の(10)に準ずるものとする。

(10) 関係機関との協議資料作成

第3103条堤防、護岸予備設計第2項の(11)に準ずるものとする。

(11) 施工計画案の比較検討

第3103条堤防、護岸予備設計第2項の(12)に準ずるものとする。

(12) 概算工事費

受注者は、第1211条設計業務の成果の(5)に基づき、概算工事費を算定するものとする。

(13) パース作成

第3103条堤防、護岸予備設計第2項の(14)に準ずるものとする。

(14) 照査

照査技術者は、第1108条照査技術者及び照査の実施に基づき、下記に示す事項を標準として照査を行い、管理技術者に提出するものとする。

1) 第3112条離岸堤予備設計第2項の(14) 1)に準ずるものとする。

2) 消波堤の設置目的を達成するための性能は、原則として型式、天端高、天端幅及び法線の組合せにより評価するものとする。性能の照査に当たっては、当該海岸における潮位及び波浪条件等を適切に設定し、汀線が維持されることを確認するものとする。

照査手法は、信頼性のある適切な手法を用いるものとする。

3) 第3112条離岸堤予備設計第2項の(14) 3)に準ずるものとする。

4) 一般平面図、標準断面図を基に、形状寸法、使用材料及びその配置は計算書と一致しているか、構造詳細が適用基準及び打合せ事項と整合しているかの照査を行う。

5) 設計計算、設計図、概算工事費の適切性及び整合性に着目し照査を行う。

(15) 報告書作成

受注者は、業務の成果として、第1211条設計業務の成果に準じて報告書を作成するものとする。

3 貸与資料

第3103条堤防、護岸予備設計第3項に準ずるものとする。

第3119条 消波堤詳細設計

1 業務目的

消波堤の詳細設計は、予備設計で選定された構造形式について、既存の関連資料及び予備設計で検討された設計条件に基づき、工事に必要な詳細な構造を設計し、経済的かつ合理的に工事の費用を算定するための資料を作成することを目的とする。

2 業務内容

消波堤詳細設計の業務内容は下記のとおりとする。

(1) 設計計画

受注者は、業務の目的・主旨を把握したうえで、設計図書に示す業務内容を確認し、第1112条業務計画書第2項に示す事項について業務計画書を作成し、監督職員に提出するものとする。

(2) 現地踏査

第3112条離岸堤予備設計第2項の(2)に準ずるものとする。

(3) 施設配置の検討

第3103条堤防、護岸予備設計第2項の(3)に準ずるものとする。

(4) 環境の配慮

第3103条堤防、護岸予備設計第2項の(4)に準ずるものとする。

(5) 利用の配慮

第3103条堤防、護岸予備設計第2項の(5)に準ずるものとする。

(6) 設計方針の検討

第3118条消波堤予備設計第2項の(6)に準ずるものとする。

(7) 要求性能の検討

消波堤は、所定の機能が発揮されるよう、適切な性能を有するものとする。また、消波堤は、波浪及びその他の作用に対して安全な構造とする。

(8) 設計図

受注者は、予備設計で選定された構造形式、標準断面に対して、それぞれの必要な以下の設計検討を加え、消波堤の構造詳細設計図を作成するものとする。

- 1) 堤体材料と法面被覆工
- 2) 基礎工
- 3) 根固工
- 4) 天端被覆工

(9) 全体平面図、縦横断図及び土工図

受注者は、消波堤計画地の測量図面をもとに、全体平面図、縦横断図及び土工図を作成するものとする。

(10) 仮設構造物設計

受注者は、施工ヤード、必要な仮設構造物等の設計を行うものとする。

(11) 施工計画

第3104条堤防、護岸詳細設計第2項の(13)に準ずるものとする。

(12) 数量計算

受注者は、第1211条設計業務の成果の(4)に従い数量計算を実施し、数量計算書を作成するものとする。

(13) パース作成

第3104条堤防、護岸詳細設計第2項の(15)に準ずるものとする。

(14) 照査

照査技術者は、第1108条照査技術者及び照査の実施に基づき、下記に示す事項を標準として照査を行い、管理技術者に提出するものとする。

- 1) 第3112条離岸堤予備設計第2項の(14) 1)に準ずるものとする。
- 2) 第3118条消波堤予備設計第2項の(14) 2)に準ずるものとする。
- 3) 第3112条離岸堤予備設計第2項の(14) 3)に準ずるものとする。
- 4) 仮設工法と施工法の確認を行い、経済性、安全性についての照査を行う。
- 5) 設計計算、設計図、数量の正確性、適切性及び整合性に着目し、照査を行う。

(15) 報告書作成

受注者は、業務の成果として、第1211条設計業務の成果に準じて報告書を作成するものとする。

3 貸与資料

第3104条堤防、護岸詳細設計第3項に準ずるものとする。

第8節 津波防波堤設計

第3120条 津波防波堤設計の区分

津波防波堤設計は、以下の区分により行うものとする。

- (1) 予備設計
- (2) 詳細設計

第3121条 津波防波堤予備設計

1 業務目的

津波防波堤は、当該津波防波堤内の人命、資産を津波から防護することを目的として設置される海岸保全施設である。

津波防波堤は、津波による堤内の水位上昇を抑制する機能を有するものとする。

津波防波堤の予備設計は、設計図書に基づき、上記の目的と機能を持つ施設としての基本事項を決定し、最適構造形式を決定することを目的とする。

2 業務内容

津波防波堤予備設計の業務内容は下記のとおりとする。

(1) 設計計画

受注者は、業務の目的・主旨を把握したうえで、設計図書に示す業務内容を確認し、第1112条業務計画書第2項に示す事項について業務計画書を作成し、監督職員に提出するものとする。

(2) 現地踏査

第3103条堤防、護岸予備設計第2項の(2)に準ずるものとする。

(3) 施設配置の検討

第3103条堤防、護岸予備設計第2項の(3)に準ずるものとする。

(4) 環境の配慮

第3103条堤防、護岸予備設計第2項の(4)に準ずるものとする。

(5) 利用の配慮

第3103条堤防、護岸予備設計第2項の(5)に準ずるものとする。

(6) 利用者の安全の考慮

第3103条堤防、護岸予備設計第2項の(6)に準ずるものとする。

(7) 設計方針の検討

所定の機能が発揮されるよう、津波防波堤の型式、天端高、天端幅、法線並びに開口部の水深及び幅を定めるものとする。

(8) 要求性能の検討

津波防波堤は、所定の機能が発揮されるよう、適切な性能を有するものとする。また、津波防波堤は、津波、波浪、地震及びその他の作用に対して安全な構造とし、評価を加えて、比較案3案を選定するものとする。

(9) 最適案の選定

第3103条堤防、護岸予備設計第2項の(9)に準ずるものとする。

(10) 設計図

第3103条堤防、護岸予備設計第2項の(10)に準ずるものとする。

(11) 関係機関との協議資料作成

第3103条堤防、護岸予備設計第2項の(11)に準ずるものとする。

(12) 施工計画案の比較検討

第3103条堤防、護岸予備設計第2項の(12)に準ずるものとする。

(13) 概算工事費

受注者は、第1211条設計業務の成果の(5)に基づき、概算工事費を算定するものとする。

(14) パース作成

第3103条堤防、護岸予備設計第2項の(14)に準ずるものとする。

(15) 照査

照査技術者は、第1108条照査技術者及び照査の実施に基づき、下記に示す事項を標準として照査を行い、管理技術者に提出するものとする。

1) 津波防波堤の構造型式、法線、構造諸元等の決定にあたり、以下の条件が適切に考慮されているか確認を行う。

自然条件

潮位、波浪、津波、流れ、漂砂、海底地形及び海浜地形、地盤、地震

その他の条件

背後地の重要度、海岸の環境、海岸の利用及び利用者の安全、船舶航行条件、施工条件

2) 津波防波堤の設置目的を達成するための性能は、原則として、型式、天端高、天端幅、開口部の水深及び幅の組合せにより評価するものとする。性能の照査に当たっては、当該海岸において想定される潮位条件及び津波条件を設定し、津波防波堤内側における津波の高さが堤防等の天端高等を勘案して設定された海水面の高さを上回らないことを確認するものとする。照査手法は、信頼性のある適切な手法を用いるものとする。

3) 津波防波堤は、波力、津波、地震等の作用に対して安全な構造とするものとする。安全性能の照査では、信頼性のある適切な手法を用いるものとする。

4) 一般平面図、標準断面図を基に、形状寸法、使用材料及びその配置は計算書と一致しているか、構造詳細が適用基準及び打合せ事項と整合しているかの照査を行う。

5) 設計計算、設計図、概算工事費の適切性及び整合性に着目し照査を行う。

(16) 報告書作成

受注者は、業務の成果として、第1211条設計業務の成果に準じて報告書を作成するものとする。

3 貸与資料

第3103条堤防、護岸予備設計第3項に準ずるものとする。

第3122条 津波防波堤詳細設計

1 業務目的

津波防波堤の詳細設計は、予備設計で選定された構造形式について、既存の関連資料及び予備設計で検討された設計条件に基づき、工事に必要な詳細な構造を設計し、経済的かつ合理的に工事の費用を算定するための資料を作成するものとする。

2 業務内容

津波防波堤詳細設計の業務内容は、下記のとおりとする。

- (1) 設計計画
受注者は、業務の目的・主旨を把握したうえで、設計図書に示す業務内容を確認し、第1112条業務計画書第2項に示す事項について業務計画を作成し、監督職員に提出するものとする。
- (2) 現地踏査
第3103条堤防、護岸予備設計第2項の(2)に準ずるものとする。
- (3) 施設配置の配慮
第3103条堤防、護岸予備設計第2項の(3)に準ずるものとする。
- (4) 環境の配慮
第3103条堤防、護岸予備設計第2項の(4)に準ずるものとする。
- (5) 利用の配慮
第3103条堤防、護岸予備設計第2項の(5)に準ずるものとする。
- (6) 利用者の安全の考慮
第3103条堤防、護岸予備設計第2項の(6)に準ずるものとする。
- (7) 設計方針の検討
第3121条津波防波堤予備設計第2項の(7)に準ずるものとする。
- (8) 要求性能の検討
津波防波堤は、所定の機能が発揮されるよう、適切な性能を有するものとする。また、津波防波堤は、津波、波浪、地震及びその他の作用に対して安全な構造とする。
- (9) 設計図
受注者は、予備設計で選定された構造形式、標準断面に対して、それぞれの必要な以下の設計検討を加え、津波防波堤の構造詳細設計図を作成するものとする。
 - 1) 上部工、パラペット
 - 2) 側壁
 - 3) 隔壁
 - 4) 根固工、被覆工（または消波工）
 - 5) 基礎工
- (10) 全体平面図、縦横断図及び土工図
受注者は、津波防波堤計画地の測量図面をもとに、全体平面図、縦横断図及び土工図を作成するものとする。
- (11) 仮設構造物設計
第3104条堤防、護岸詳細設計第2項の(12)に準ずるものとする。
- (12) 施工計画
第3104条堤防、護岸詳細設計第2項の(13)に準ずるものとする。
- (13) 数量計算
受注者は、第1211条設計業務の成果の(4)に従い数量計算を実施し、数量計算書を作成するものとする。
- (14) パース作成
第3104条堤防、護岸詳細設計第2項の(15)に準ずるものとする。
- (15) 照査
照査技術者は、第1108条照査技術者及び照査の実施に基づき、下記に示す事項を標準として照査を行い、管理技術者に提出するものとする。
 - 1) 第3121条津波防波堤予備設計第2項の(15) 1)に準ずるものとする。

- 2) 第3121条津波防波堤予備設計第2項の(15)2)に準ずるものとする。
 - 3) 第3121条津波防波堤予備設計第2項の(15)3)に準ずるものとする。
 - 4) 仮設工法と施工法の確認を行い、経済性、安全性についての照査を行う。
 - 5) 設計計算、設計図、数量の正確性、適切性及び整合性に着目し、照査を行う。最小鉄筋量等構造細目についても照査を行い、基準との整合を図る。
- (16) 報告書作成
- 受注者は、業務の成果として、第1211条設計業務の成果に準じて報告書を作成するものとする。
- 3 貸与資料
- 第3104条堤防、護岸詳細設計第3項に準ずるものとする。

第9節 砂浜設計

第3123条 砂浜設計の区分

砂浜設計は、以下の区分により行うものとする。

- (1) 予備設計
- (2) 詳細設計

第3124条 砂浜予備設計

1 業務目的

砂浜は、海岸背後にある人命、資産を高潮及び波浪から防護すること、若しくは堤防等の洗掘を防止すること又はその両方を目的として設けたもので、海岸保全施設として指定されたものである。

砂浜は、消波することにより越波を減少させる機能、堤防等の洗掘を防止する機能のいずれかの機能又はその両方の機能を有するものとする。

砂浜の予備設計は、設計図書に基づき、上記の目的と機能を持つ施設としての基本事項を決定し、最適構造形式を選定することを目的とする。

2 業務内容

砂浜予備設計の業務内容は下記のとおりとする。

(1) 設計計画

受注者は、業務の目的・主旨を把握したうえで、設計図書に示す業務内容を確認し、第1112条業務計画書第2項に示す事項について業務計画を作成し、監督職員に提出するものとする。

(2) 現地踏査

第3103条堤防、護岸予備設計第2項の(2)に準ずるものとする。

(3) 施設配置の検討

第3103条堤防、護岸予備設計第2項の(3)に準ずるものとする。

(4) 環境の配慮

第3103条堤防、護岸予備設計第2項の(4)に準ずるものとする。

(5) 利用の配慮

第3103条堤防、護岸予備設計第2項の(5)に準ずるものとする。

(6) 利用者の安全の考慮

第3103条堤防、護岸予備設計第2項の(6)に準ずるものとする。

(7) 設計方針の検討

所定の機能が発揮されるよう、砂浜の幅、高さ、長さを定めるものとする。また、養浜を行う場合には材質を定めるものとする。

(8) 要求性能の検討

砂浜は、所定の機能が発揮されるよう、適切な性能を有するものとする。また、砂浜は、数時間から数ヶ月の時間スケールの海浜変形及び数十年の期間での海浜変形に対して適切な安定性を有するものとし、評価を加えて比較案3案を選定する。

(9) 最適案の選定

提案された3案から監督職員と協議のうえ、最適案を選定する。

(10) 設計図

第3103条堤防、護岸予備設計第2項の(10)に準ずるものとする。

(11) 関係機関との協議資料作成

第3103条堤防、護岸予備設計第2項の(11)に準ずるものとする。

(12) 施工計画案の比較検討

第3103条堤防、護岸予備設計第2項の(12)に準ずるものとする。

(13) 概算工事費

受注者は、第1211条設計業務の成果の(5)に基づき、概算工事費を算定するものとする。

(14) パース作成

第3104条堤防、護岸詳細設計第2項の(15)に準ずるものとする。

(15) 照査

照査技術者は、第1108条照査技術者及び照査の実施に基づき、下記に示す事項を標準として照査を行い、管理技術者に提出するものとする。

1) 砂浜の幅、高さ、長さ及び養浜する場合の材質等の決定にあたり、以下の条件が適切に考慮されているか確認を行う。

自然条件

潮位、波浪、流れ、漂砂、海底地形及び海浜地形、地盤

その他の条件

波浪制御施設、漂砂制御施設、動的養浜、背後地の重要度、海岸の環境、海岸の利用及び利用者の安全、船舶航行条件、施工条件

2) 砂浜の設置及び指定目的を達成するための性能は、原則として、砂浜の形状(幅、高さ及び長さ)及び粒径の組合せにより評価するものとする。性能の照査に当たっては、当該海岸における潮位及び波浪条件等を適切に設定し、波のうちあげ高若しくは越波流量が所定の値を上回らないこと若しくは堤防等の洗掘深が所定の値を上回らないこと又はその両方を確認するものとする。照査手法は、信頼性のある適切な手法を用いるものとする。

3) 砂浜は、数時間から数ヶ月の期間の海浜変形及び数十年の期間の海浜変形に対して適切な安定性を有するものとする。安定性能の照査では、信頼性のある適切な手法を用いるものとする。

4) 一般平面図、標準断面図を基に、形状寸法、使用材料及びその配置は計算書と一致しているか、構造詳細が適用基準及び打合せ事項と整合しているかの照査を行う。

5) 設計計算、設計図、概算工事費の適切性及び整合性に着目し照査を行う。

(16) 報告書作成

受注者は、業務の成果として、第1211条設計業務の成果に準じて報告書を作成するものとする。

3 貸与資料

第3103条堤防、護岸予備設計第3項に準ずるものとする。

第3125条 砂浜詳細設計

1 業務目的

砂浜詳細設計は、予備設計で選定された構造形式について、既存の関連資料及び予備設計で検討された設計条件に基づき、工事に必要な詳細な構造を設計し、経済的かつ合理的に工事の費用を算定するための資料を作成するものとする。

2 業務内容

砂浜詳細設計の業務内容は下記のとおりとする。

(1) 設計計画

受注者は、業務の目的・主旨を把握したうえで、設計図書に示す業務内容を確認し、第1112条業務計画書第2項に示す事項について業務計画を作成し、監督職員に提出するものとする。

(2) 現地踏査

第3103条堤防、護岸予備設計第2項の(2)に準ずるものとする。

(3) 施設配置の配慮

第3103条堤防、護岸予備設計第2項の(3)に準ずるものとする。

(4) 環境の配慮

第3103条堤防、護岸予備設計第2項の(4)に準ずるものとする。

(5) 利用の配慮

第3103条堤防、護岸予備設計第2項の(5)に準ずるものとする。

(6) 利用者の安全の考慮

第3103条堤防、護岸予備設計第2項の(6)に準ずるものとする。

(7) 設計方針の検討

第3124条砂浜予備設計第2項の(7)に準ずるものとする。

(8) 要求性能の検討

第3124条砂浜予備設計第2項の(8)に準ずるものとする。

(9) 設計図

受注者は、予備設計で選定された標準断面に対して、それぞれ必要な以下の設計検討を加え、砂浜の構造詳細設計図を作成するものとする。

1) 養浜材料

2) 砂浜の高さとりのり勾配

3) 砂止工

(10) 全体平面図、縦横断図及び土工図

受注者は、砂浜計画地の測量図面をもとに、全体平面図、縦横断図及び土工図を作成するものとする。

(11) 仮設構造物設計

第3104条堤防、護岸詳細設計第2項の(12)に準ずるものとする。

(12) 施工計画

第3104条堤防、護岸詳細設計第2項の(13)に準ずるものとする。

(13) 数量計算

受注者は、第1211条設計業務の成果の(4)に従い数量計算を実施し、数量計算書を作成するものとする。

(14) パース作成

第3104条堤防、護岸詳細設計第2項の(15)に準ずるものとする。

(15) 照査

照査技術者は、第1108条照査技術者及び照査の実施に基づき、下記に示す事項を標準として照査を行い、管理技術者に提出するものとする。

1) 第3124条砂浜予備設計第2項の(15) 1)に準ずるものとする。

2) 第3124条砂浜予備設計第2項の(15) 2)に準ずるものとする。

3) 第3124条砂浜予備設計第2項の(15) 3)に準ずるものとする。

4) 仮設工法と施工法の確認を行い、経済性、安全性についての照査を行う。

5) 設計計算、設計図、数量の正確性、適切性及び整合性に着目し、照査を行う。

(16) 報告書作成

受注者は、業務の成果として、第1211条設計業務の成果に準じて報告書を作成するものとする。

3 貸与資料

第3104条堤防、護岸詳細設計第3項に準ずるものとする。

第10節 附帯設備設計

第3126条 附帯設備設計の種類

附帯設備設計の種類は、以下のとおりとする。

(1) 水門及び樋門

(2) 排水機場

(3) 陸閘

第3127条 水門及び樋門設計の区分

水門及び樋門設計は、以下の区分により行うものとする。

(1) 予備設計

(2) 詳細設計

第3128条 水門及び樋門予備設計

1 業務目的

水門及び樋門は、海水等の外水の侵入を抑えながら不要な内水を排除し、海岸背後にある人命及び資産を湛水の被害から防護することを目的として設置される海岸保全施設である。

水門及び樋門は、内水位を計画水位以下に維持する機能を有するものとする。

水門及び樋門予備設計は、設計図書に基づき、上記の目的と機能を持つ施設としての基本的事項を決定し、最適構造型式を選定することを目的とする。

2 業務内容

水門、樋門予備設計の業務内容は、下記の通りとするが、水門の地震時水平保有耐力法や動的解析に用いる耐震設計（レベル2）については、別途設計図書に示される業務内容とする。

(1) 設計計画

受注者は、業務の目的・主旨を把握したうえで、設計図書に示す業務内容を確認し、第1112条業務計画書第2項に示す事項について業務計画書を作成し、監督職員に提出するものとする。

- (2) 現地踏査
第3103条堤防、護岸予備設計第2項の(2)に準ずるものとする。
- (3) 施設配置の検討
第3103条堤防、護岸予備設計第2項の(3)に準ずるものとする。
- (4) 環境の配慮
第3103条堤防、護岸予備設計第2項の(4)に準ずるものとする。
- (5) 利用の配慮
第3103条堤防、護岸予備設計第2項の(5)に準ずるものとする。
- (6) 設計方針の検討
所定の機能が発揮されるよう、水門及び樋門の設置位置、敷高及び通水断面を定めるものとする。
- (7) 要求性能の検討
水門及び樋門は、所定の機能が発揮されるよう、適切な性能を有するものとする。また、水門及び樋門は、高潮、波浪、津波、地震、漂砂及びその他の作用に対して安全な構造とするものとする。更に、十分な操作性を有するものとし、評価を加えて比較案3案を選定する。
- (8) 最適案の選定
提案された3案から監督職員と協議のうえ、最適案を選定する。
- (9) 設計図
受注者は、下記のとおり水門全体図及び計画一般図を作成するものとする。なお、寸法の表示は、構造物の概要が判断できる主要寸法のみとする。
 - 1) 全体図(平面・縦断)
地形図に川裏側の流入河川(取付水路を含む)から川表側取付水路が海洋と合流する地点までを記入したものとする。
 - 2) 計画一般図
水門本体、翼壁、基礎、ゲート及び巻上機、操作室、管理橋等の主要施設と施工計画の他に、発注者から貸与された資料(堤防諸元、土質柱状図等)をこれら図面に表示するものとする。
- (10) 関係機関との協議資料作成
第3103条堤防、護岸予備設計第2項の(11)に準ずるものとする。
- (11) 施工計画検討
受注者は、検討された施設計画について下記項目等の比較検討を行い、最適な施工計画案を策定するものとする。なお、寸法の表示は、構造物の概要が判断できる主要寸法のみとする。
 - 1) 施工方法(施工方針、施工順序及び施工機械等)
 - 2) 仮設計画(主要仮設構造物の規模と諸元)
 - 3) 全体計画(全体平面、掘削断面、工程計画)
- (12) 概算工事費
受注者は、第1211条設計業務の成果の(5)に基づき、概算工事費を算定するものとする。
- (13) パース作成
第3104条堤防、護岸詳細設計第2項の(15)に準ずるものとする。
- (14) 照査
照査技術者は、第1108条照査技術者及び照査の実施に基づき照査を行い、管理技術者

に提出するものとする。

- 1) 水門及び樋門の型式、構造諸元の決定にあたり、以下の条件が適切に考慮されているか確認を行う。

流域からの流入量、計画内水位、計画外水位及び計画外水位曲線、波浪、漂砂、地盤、地域内標高、地震、海岸の利用及び利用者の安全、流域及び外水域の環境、船舶航行条件等

- 2) 水門及び樋門の設置目的を達成するための性能は、原則として、施設位置、敷高及び通水断面の組合せにより評価するものとする。性能の照査に当たっては、流域からの流入量、外水位等を適切に設定し、内水位が計画水位以下に維持されることを確認するものとする。照査手法は、信頼性のある適切な手法を用いるものとする。

- 3) 水門及び樋門は、波力、土圧、水圧及び地震力等の作用に対して安全な構造とするものとする。安全性能の照査では、信頼性のある適切な手法を用いるものとする。

- 4) 設計方針及び設計手法が適切であるかの照査を行う。

- 5) 設計計算、設計図、概算工事費の適切性及び整合性に着目し、照査を行う。

(15) 報告書作成

受注者は、業務の成果として、第1211条設計業務の成果に準じて報告書を作成するものとする。

3 貸与資料

発注者が貸与する資料は下記を標準とする。

- (1) 海岸保全基本計画
- (2) 河川計画書
- (3) 海岸調査報告書
- (4) 周辺環境調査報告書
- (5) 地質調査報告書
- (6) 実測等深線図
- (7) 実測縦横断図
- (8) その他設計に必要な資料

第3129条 水門及び樋門詳細設計

1 業務目的

水門及び樋門詳細設計は、予備設計で選定された構造形式について、詳細な設計を行い、経済的かつ合理的な施設の施工を行うとともに、工事の費用を予定するための資料を作成することを目的とする。

2 業務内容

水門及び樋門詳細設計の業務内容は、下記のとおりとする。

(1) 設計計画

受注者は、業務の目的・主旨を把握したうえで、設計図書に示す業務内容を確認し、第1112条業務計画書第2項に示す事項について業務計画書を作成し、監督職員に提出するものとする。

(2) 現地踏査

第3103条堤防、護岸予備設計第2項の(2)に準ずるものとする。

(3) 施設配置の配慮

第3103条堤防、護岸予備設計第2項の(3)に準ずるものとする。

(4) 環境の配慮

第3103条堤防、護岸予備設計第2項の(4)に準ずるものとする。

(5) 利用の配慮

第3103条堤防、護岸予備設計第2項の(5)に準ずるものとする。

(6) 設計方針の検討

第3128条水門及び樋門予備設計第2項の(6)に準ずるものとする。

(7) 要求性能の検討

第3128条水門及び樋門予備設計第2項の(7)に準ずるものとする。

(8) 構造設計

1) 設計条件の設定

受注者は、施設設計に必要な荷重条件、景観条件、自然・地盤条件、施工条件等の必要項目を設定するものとする。

2) 基礎工の設計

受注者は、決定された構造形式に対して設定された基礎条件や荷重条件を基に、基礎設計を行うものとする。また、基礎工が杭基礎の場合は、杭種、杭径の比較検討を行い、基礎杭の配置計画を行い、詳細図を作成するものとする。

3) 本体工の設計

受注者は、駆体、門柱・操作台、胸壁、翼壁、水叩き、護床工及び法覆工並びに仮締切、土留工等について検討し、安定計算・構造計算を行い、構造詳細図、配筋図等を作成するものとする。

4) ゲート工及び操作室の設計

受注者は、ゲート工及び操作室について下記事項を決定するものとする。

①ゲート扉体

荷重・設計条件に基づき、構造計算を行い、構造図を作成するものとする。

②ゲート開閉機設備

開閉機の仕様、形状寸法、配置に関する参考資料を整理し、参考図として取りまとめるものとする。

③操作室

決定されたデザインに基づき、関連設備(開閉機、操作盤、照明)の寸法・配置から基本寸法を決定し、構造計算を行って構造図、配筋図等の詳細図を作成するものとする。また、外部意匠については、使用素材を決定し、詳細意匠図を作成するものとする。

5) 護岸工・取付擁壁工の設計

受注者は、護岸工及び取付擁壁工の設計に際し、地質状況や計画河道断面の形状、現況河道とのすり付け範囲や方法について検討し、護岸の構造形式及び主要寸法を決定するとともに、安定計算、構造計算を行って、構造図、配筋図等の詳細図を作成するものとする。

6) 付帯工の設計(法面保護工及び土工等)

受注者は、法面保護工の構造形式及び使用すべき材料の選定を行い、平面図、横断面図、構造図等の詳細図を作成するものとする。また、土工について、掘削、盛土、埋戻し等の土工図を作成するものとする。

(9) 仮設構造物設計

受注者は、施工計画により必要となる仮設備(仮締切、仮排水路、工事用道路及び山留め工等)の規模、構造諸元を近接構造物への影響も考慮して、水理計算、安定計算及び構造計算により決定し、仮設計画を策定するものとする。

(10) 施工計画

第3104条堤防、護岸詳細設計第2項の(13)に準ずるものとする。

(11) 数量計算

受注者は、第1211条設計業務の成果の(4)に従い数量計算を実施し、数量計算書を作成するものとする。

(12) パース作成

受注者は、決定したデザインを基に、周辺を含めた着色パース(A3版)を1タイプについて作成するものとする。

(13) 照査

照査技術者は、第1108条照査技術者及び照査の実施に基づき、下記に示す事項を標準として照査を行い、管理技術者に提出するものとする。

- 1) 第3128条水門及び樋門予備設計第2項の(14)1)に準ずるものとする。
- 2) 第3128条水門及び樋門予備設計第2項の(14)2)に準ずるものとする。
- 3) 第3128条水門及び樋門予備設計第2項の(14)3)に準ずるものとする。
- 4) 設計方針及び設計手法が適切であるかの照査を行う。また、仮設工法と施工方法の確認を行い、施工時応力についても照査を行う。
- 5) 設計計算、設計図、数量の正確性、適切性及び整合性に着目し照査を行う。また、設計・施工の合理化の観点から最小鉄筋量等構造細目についても照査を行い、基準との整合を図る。特に、構造物相互の取り合いについて整合性の照査を行う。

(14) 報告書作成

受注者は、業務の成果として、第1211条設計業務の成果に準じて報告書を作成するものとする。

3 貸与資料

発注者が貸与する資料は下記を標準とする。

- (1) 予備設計報告書
- (2) 設計地点の河川の計画河道基本諸元
- (3) 海岸保全基本計画
- (4) 海岸調査報告書
- (5) 地質調査報告書
- (6) 測量調査成果
- (7) 実測等深線図
- (8) 実測縦横断面図
- (9) その他設計に必要な資料

第3130条 排水機場設計の区分

排水機場設計は、以下の区分により行うものとする。

- (1) 予備設計
- (2) 詳細設計

第3131条 排水機場予備設計

1 業務目的

排水機場は、自然排水が不可能な場合又は不足する場合に、不要な内水を機械排水により排除し、海岸背後にある人命及び資産を湛水の被害から防護することを目的として設置される海岸保全施設である。

排水機場は、海水等の外水の侵入を防止するとともに、不要な内水を排除する機能を有するものとする。

排水機場予備設計は、設計図書に基づき、上記の目的と機能を持つ施設としての基本事項を決定し、最適構造型式を選定することを目的とする。

2 業務内容

排水機場予備設計の業務内容は、下記のとおりとする。

(1) 設計計画

受注者は、業務の目的・主旨を把握したうえで、設計図書に示す業務内容を確認し、第1112条業務計画書第2項に示す事項について業務計画書を作成し、監督職員に提出するものとする。

(2) 現地踏査

第3103条堤防、護岸予備設計第2項の(2)に準ずるものとする。

(3) 環境の配慮

第3103条堤防、護岸予備設計第2項の(4)に準ずるものとする。

(4) 利用の配慮

第3103条堤防、護岸予備設計第2項の(5)に準ずるものとする。

(5) 設計方針の検討

所定の機能が発揮されるよう、排水機場の設置位置、施設能力等を定めるものとする。

(6) 要求性能の検討

排水機場は、所定の機能が発揮されるよう、適切な性能を有するものとする。また、排水機場は、高潮、波浪、津波、地震及びその他の作用に対して安全な構造とするものとする。更に、排水機場は地盤沈下の影響や排水口への土砂の堆積等により、排水機場の操作、運転ができなくなるようなことがないよう十分な操作性を有するものとし、評価を加えて比較案3案を選定する。

(7) 最適案の選定

提案された3案から監督職員と協議のうえ、最適案を選定する。

(8) 設計図

受注者は、基本事項の検討結果を基に全体図と計画一般図について下記のとおり作成するものとする。なお、寸法の表示は、構造物の概要が判断できる主要寸法のみとする。

1) 全体図(平面・縦断)

地形図に川裏取付水路から川表取付水路が海洋と合流する地点まで記入したものと
する。

2) 計画一般図

基礎工、吸水槽、上屋、ポンプ機電設備、据付図、吐出水槽、吐出樋門等であり、発注者から貸与された資料等(堤防諸元、土質柱状図等、内外水位・潮位等)をこれら図面に表示するものとする。

(9) 機场上屋

1) 規模及び構造設計検討

受注者は、機场上屋の配置、構造、設備について検討し、上屋規模、構造等を決定するものとする。

2) 意匠計画

受注者は、機场上屋の意匠について比較検討し、意匠図を作成するものとする。

(10) 関係機関との協議資料作成

第3103条堤防、護岸予備設計第2項の(11)に準ずるものとする。

(11) 機電設備計画

受注者は、排水機場・吐出樋門の計画に必要なポンプ設備・ゲート設備について検討し、設備配置を決定し、下記の設備検討書を作成するものとする。

- 1) ポンプ設備計画検討書
- 2) 自家発電設備計画検討書
- 3) 除塵設備計画検討書
- 4) 吐出樋門ゲート設備計画検討書

また、ポンプの運転管理に必要な維持管理方法、及び管理運転方式について検討するものとする。

(12) 施工計画案の比較検討

受注者は、検討された施設計画について下記項目等の比較検討を行い、最適な施工計画案を策定するものとする。なお、寸法の表示は、構造物の概要が判断できる主要寸法のみとする。

- 1) 施工方法（施工方針、施工順序及び施工機械等）
- 2) 仮設計画（主要仮設構造物の規模と諸元）
- 3) 全体計画（全体平面、掘削断面、工程計画）

(13) 概算工事費

受注者は、第1211条設計業務の成果の（5）に基づき、概算工事費を算定するものとする。

(14) パース作成

受注者は、決定したデザインを基に、周辺を含めた着色パース（A3版）を1タイプについて作成するものとする。

(15) 照査

照査技術者は、第1108条照査技術者及び照査の実施に基づき、下記に示す事項を標準として照査を行い、管理技術者に提出するものとする。

- 1) 排水機場の型式、構造諸元等の決定にあたり、以下の条件が適切に考慮されているか確認を行う。

流域からの流入量、計画内水位、計画外水位及び計画外水位曲線、計画排水量、波浪、地盤、地震、隣接海岸の利用、環境保全

- 2) 排水機場の設置目的を達成するための性能は、原則として位置及びポンプ能力の組合せにより評価するものとする。性能の照査に当たっては、流域からの流入量、外水位等を適切に設定し、内水位が計画以下に維持されることを確認するものとする。照査手法は、信頼性のある適切な手法を用いるものとする。
- 3) 排水機場は、波力、地震力、土圧及び水圧等の作用に対して安全な構造とするものとする。安全性能の照査では、信頼性のある適切な手法を用いるものとする。
- 4) 設計方針及び設計手法が適切であるかの照査を行う。
- 5) 設計計算、設計図、概算工事費の適切性及び整合性に着目し、照査を行う。

(16) 報告書作成

受注者は、業務の成果として、第1211条設計業務の成果に準じて報告書を作成するものとする。

3 貸与資料

発注者が貸与する資料は下記を標準とする。

- (1) 海岸保全基本計画
- (2) 海岸調査報告書

- (3) 現況河川に関して検討された報告書
- (4) 河道計画調査
- (5) 河川環境管理計画、地域開発計画策定資料
- (6) 地質調査報告書
- (7) 実測等深浅図
- (8) 実測縦横断面図
- (9) その他設計に必要な資料

第3132条 排水機場詳細設計

1 業務目的

排水機場詳細設計は、予備設計で選定された構造形式について、詳細な設計を行い、経済的かつ合理的に工事の費用を算出するための資料を作成することを目的とする。

2 業務内容

排水機場詳細設計の業務内容は下記のとおりとする。

(1) 設計計画

受注者は、業務の目的・主旨を把握したうえで、設計図書に示す業務内容を確認し、第1112条業務計画書第2項に示す事項について業務計画書を作成し、監督職員に提出するものとする。

(2) 現地踏査

第3103条堤防、護岸予備設計第2項の(2)に準ずるものとする。

(3) 環境の配慮

第3103条堤防、護岸予備設計第2項の(4)に準ずるものとする。

(4) 利用の配慮

第3103条堤防、護岸予備設計第2項の(5)に準ずるものとする。

(5) 設計方針の検討

第3131条排水機場予備設計第2項の(5)に準ずるものとする。

(6) 要求性能の検討

第3131条排水機場予備設計第2項の(6)に準ずるものとする。

(7) 構造設計

受注者は、排水機場の土木施設について、細部構造を決定し、設計計算を行い、詳細仕様を定め、下記等について詳細図を作成するものとする。

1) 設計条件の設定

受注者は、施設設計に必要な荷重条件、景観条件、自然・地盤条件、施工条件等の必要項目を設定するものとする。

2) 基礎工（吸水槽、沈砂池、吐出水槽等）

決定された構造形式に対して設定された基礎条件や荷重条件を基に、基礎設計を行うものとする。なお、基礎工が杭基礎の場合は、杭種、杭径の比較検討を行い、基礎杭の配置計画を行い、詳細図を作成するものとする。

3) 機場設計

受注者は、吸水槽、スクリーン受け、吐出水槽について細部構造を決定し、設計計算を行い、詳細仕様を定め詳細図を作成するものとする。

4) 導水路、沈砂池設計

受注者は、導水路、沈砂池について細部構造を決定し、設計計算を行い、詳細仕様を定め詳細図を作成するものとする。

- 5) 吐出樋門設計
受注者は、吐出樋門の設計は第2307条樋門詳細設計に準拠して設計するものとする。
- 6) 川表取付水路設計
受注者は、川表取付水路について細部構造を決定し、設計計算を行い、詳細仕様を定め詳細図を作成するものとする。
- 7) 護岸・取付擁壁設計
受注者は、護岸工及び取付擁壁工の設計に際し、地質状況や計画河道断面の設計形状、現況河道とのすり付け範囲や方法について検討し、護岸の構造形式及び主要寸法を決定するとともに、安定計算、構造計算を行って構造詳細図、配筋図等を作成するものとする。
- 8) 土工設計
受注者は、掘削、盛土、埋戻し等の土工設計を行い土工図を作成するものとする。
- 9) 全体平面図及び縦横断面図
受注者は、排水機場計画地の測量図面をもとに、全体計画図面及び縦横断面図を作成するものとする。
- (8) 機场上屋及び外構設計
受注者は、下記の項目について設計を行うものとする。
 - 1) 構造設計
機场上屋の構造について検討し、上屋構造形式を決定し、設計計算を行い構造図を作成するものとする。
 - 2) 意匠計画及び内外装設計
機场上屋の配置、規模について検討し、意匠について詳細仕様を決定し、意匠図を作成するものとする。なお、決定された意匠に基づき、内外装の仕上について詳細仕様を決定し、仕上表を作成するものとする。
 - 3) 設備設計
受注者は、機场上屋の電気設備、管給排水設備、空調設備等の検討を行い設備図を作成するものとする。
 - 4) 外構設計
機場敷地内の外構について詳細仕様を決定し、外構図を作成するものとする。
- (9) ポンプ機電設備計画
受注者は、機場の土木施設（吸水槽、スクリーン受け、吐出水槽等）、機场上屋設計に必要な基本形状寸法、荷重、箱抜き部形状寸法を決定し、ポンプ機電設備の主要諸元について検討し、計画一般図を作成するものとする。但し、ポンプ機電設備計画の詳細検討業務は、別途仕様とするものとする。
 - 1) ポンプ設備計画
受注者は、ポンプ計画実揚程を検討し、全揚程を決定して、駆動原動機の出力と原動機の種類を決定するものとする。
 - 2) 自家発電設備計画
受注者は、ポンプ設備の補器及び機场上屋設備に伴う電気設備計画について、自家発電設備容量を検討し、自家発電設備の規模を決定するものとする。
 - 3) 受配電設備計画
受注者は、受配電設備計画について、ポンプ設備機器の負荷及び機场上屋設備（照明、空調、保安電気等）容量の負荷を検討し、受配電設備を決定するものとする。
 - 4) 除塵設備計画

受注者は、機械式除塵設備計画について、形式及び基本形状を検討し、除塵設備を決定するものとする。

(10) ゲート設備計画

吐出樋門に設けるゲート設備は、土木及び巻上機室の荷重及び規模決定のための一般図を作成するものとする。詳細検討業務は別途仕様とする。

(11) 仮設構造物設計

第3129条水門及び樋門詳細設計第2項の(9)に準ずるものとする。

(12) 施工計画

第3129条水門及び樋門詳細設計第2項の(10)に準ずるものとする。

(13) 数量計算

受注者は、第1211条設計業務の成果の(4)に従い数量計算を実施し、数量計算書を作成するものとする。

(14) パース作成

第3104条堤防、護岸詳細設計第2項の(15)に準ずるものとする。

(15) 照査

照査技術者は、第1108条照査技術者及び照査の実施に基づき、下記に示す事項を標準として照査を行い、管理技術者に提出するものとする。

- 1) 第3131条排水機場予備設計第2項の(15)1)に準ずるものとする。
- 2) 第3131条排水機場予備設計第2項の(15)2)に準ずるものとする。
- 3) 第3131条排水機場予備設計第2項の(15)3)に準ずるものとする。
- 4) 仮設工法と施工法の確認を行い、経済性、安全性についての照査を行う。
- 5) 設計計算、設計図、数量の正確性、適切性及び整合性に着目し、照査を行う。最小鉄筋量等構造細目についても照査を行い、基準との整合を図る。

(16) 報告書作成

受注者は、業務の成果として、第1211条設計業務の成果に準じて報告書を作成するものとする。

3 貸与資料

発注者が貸与する資料は下記を標準とする。

- (1) 予備設計報告書
- (2) 設計地点の本川、支川の計画河道基本諸元
- (3) 測量成果
- (4) 地質調査報告書
- (5) その他必要と認めたもの。

第3133条 陸閘設計の区分

陸閘設計は、以下の区分により行うものとする。

- (1) 予備設計
- (2) 詳細設計

第3134条 陸閘予備設計

1 業務目的

陸閘は、堤防、護岸又は胸壁の前面の漁港、港湾、海浜等を利用するために、車両及び人の通行のために設けた海岸保全施設である。

陸閘は、閉鎖時に堤防、護岸又は胸壁の機能を有するものとする。

陸閘予備設計は設計図書に基づき、上記目的と機能を持つ施設としての基本事項を決定し、最適構造形式を選定することを目的とする。

2 業務内容

陸閘予備設計の業務内容は、下記のとおりとする。

(1) 設計計画

受注者は、業務の目的・主旨を把握したうえで、設計図書に示す業務内容を確認し、第1112条業務計画書第2項に示す事項について業務計画書を作成し、監督職員に提出するものとする。

(2) 現地踏査

第3103条堤防、護岸予備設計第2項の(2)に準ずるものとする。

(3) 環境の配慮

第3103条堤防、護岸予備設計第2項の(4)に準ずるものとする。

(4) 利用の配慮

第3103条堤防、護岸予備設計第2項の(5)に準ずるものとする。

(5) 設計方針の検討

第3103条堤防、護岸予備設計第2項の(7)に準ずるものとする。

(6) 要求性能の検討

陸閘は、所定の機能が発揮されるよう、適切な性能を有するものとする。また、陸閘は、高潮、津波、波浪、地震及びその他の利用に対して安全な構造とするものとする。更に、十分な操作性を有するものとし、評価を加えて比較案3案を選定する。

(7) 最適案の選定

提案された3案から監督職員と協議のうえ、最適案を選定する。

(8) 設計図

受注者は、陸閘全体図及び計画一般図を作成するものとする。計画一般図は陸閘本体、門柱、底版、基礎、門扉等の主要施設と施工計画の他に、発注者から貸与された資料(堤防諸元、土質柱状図等)をこれら図面に表示するものとする。

1) 設計条件の設定

2) 土木施設設計

3) 全体図及び計画一般図の作成

(9) 関係機関との協議資料作成

第3103条堤防、護岸予備設計第2項の(11)に準ずるものとする。

(10) 施工計画案の比較検討

第3128条水門及び樋門予備設計第2項の(11)に準ずるものとする。

(11) 概算工事費

受注者は、第1211条設計業務の成果の(5)に基づき、概算工事費を算定するものとする。

(12) パース作成

受注者は、陸閘の周辺を含めたパース(A3版、着色)を1タイプについて作成するものとする。

(13) 照査

照査技術者は、第1108条照査技術者及び照査の実施に基づき、下記に示す事項を標準として照査を行い、管理技術者に提出するものとする。

1) 陸閘の構造形式や構造諸元の決定にあたり、以下の条件が適切に考慮されているか確認を行う。

自然条件

潮位、波浪、津波、流れ、漂砂、海底地形及び海浜地形、地盤、地震
その他の条件

背後地の重要度、海岸の環境、海岸の利用及び利用者の安全、施工条件

- 2) 第3103条堤防、護岸予備設計第2項の(15)2)に準ずるものとする。
- 3) 第3103条堤防、護岸予備設計第2項の(15)3)に準ずるものとする。
- 4) 一般平面図、標準断面図を基に、形状寸法、使用材料及びその配置は計算書と一致しているか、構造詳細が適用基準及び打合せ事項と整合しているかの照査を行う。
- 5) 設計計算、設計図、概算工事費の適切性及び整合性に着目し照査を行う。

(14) 報告書作成

受注者は、業務の成果として、第1211条設計業務の成果に準じて報告書を作成するものとする。

3 貸与資料

発注者が貸与する資料は下記を標準とする。

- (1) 測量成果
- (2) 地質調査報告書
- (3) 海岸保全基本計画
- (4) その他設計に必要な資料

第3135条 陸閘詳細設計

1 業務目的

陸閘詳細設計は、予備設計で選定された構造形式について、詳細な設計を行い、経済的かつ合理的に工事の費用を算定するための資料を作成することを目的とする。

2 業務内容

陸閘詳細設計の業務内容は下記のとおりとする。

(1) 設計計画

受注者は、業務の目的・主旨を把握したうえで、設計図書に示す業務内容を確認し、第1112条業務計画書第2項に示す事項について業務計画書を作成し、監督職員に提出するものとする。

(2) 現地踏査

第3103条堤防、護岸予備設計第2項の(2)に準ずるものとする。

(3) 環境の配慮

第3103条堤防、護岸予備設計第2項の(4)に準ずるものとする。

(4) 利用の配慮

第3103条堤防、護岸予備設計第2項の(5)に準ずるものとする。

(5) 設計方針の検討

第3134条陸閘予備設計第2項の(5)に準ずるものとする。

(6) 要求性能の検討

第3134条陸閘予備設計第2項の(6)に準ずるものとする。

(7) 構造設計

1) 設計条件の設定

受注者は、設計条件、荷重条件、景観条件、自然・地盤条件、施工条件等の必要項目を設定するものとする。

2) 基礎工の設計

第3129条水門及び樋門詳細設計第2項(8)の2)に準ずるものとする。

3) 本体工の設計

受注者は、底版、ゲート、門柱、操作盤、胸壁の各部について検討し、安定計算・構造計算を行い、構造詳細図等を作成するものとする。

4) 機械設計

受注者は、陸閘の開閉を遠隔操作により行う場合には、遠隔監視制御システムの導入計画及び遠隔制御設備の設計を行うものとする。

5) 全体平面図、縦横断図及び土工図

第3104条堤防、護岸詳細設計第2項の(11)に準ずるものとする。

(8) 仮設構造物設計

第3129条水門及び樋門詳細設計第2項の(9)に準ずるものとする。

(9) 施工計画

第3129条水門及び樋門詳細設計第2項の(10)に準ずるものとする。

(10) 数量計算

受注者は、第1211条設計業務の成果の(4)に従い数量計算を実施し、数量計算書を作成するものとする。

(11) パース作成

第3104条堤防、護岸詳細設計第2項の(15)に準ずるものとする。

(12) 照査

照査技術者は、第1108条照査技術者及び照査の実施に基づき、下記に示す事項を標準として照査を行い、管理技術者に提出するものとする。

1) 第3134条陸閘予備設計第2項の(13) 1)に準ずるものとする。

2) 第3134条陸閘予備設計第2項の(13) 2)に準ずるものとする。

3) 第3134条陸閘予備設計第2項の(13) 3)に準ずるものとする。

4) 仮設工法と施工法の確認を行い、経済性、安全性についての照査を行う。

5) 設計計算、設計図、数量の正確性、適切性及び整合性に着目し、照査を行う。最小鉄筋量等構造細目についても照査を行い、基準との整合を図る。

(13) 報告書作成

受注者は、業務の成果として、第1211条設計業務の成果に準じて報告書を作成するものとする。

3 貸与資料

発注者が貸与する資料は下記を標準とする。

(1) 予備設計調査報告書

(2) 測量成果

(3) 地質調査報告書

(4) その他設計に必要な資料

第11節 成果品

第3136条 成果品

受注者は、表3.1.1、表3.1.2に示す成果品を作成し、第1117条成果物の提出に従い、2部納品するものとする。

表 3. 1. 1 予備設計成果品一覧表

設計種別	設計項目	成果品項目	縮尺	種類									摘要
				堤防, 護岸	胸壁	突堤	離岸堤	潜堤・人工リーフ	消波堤	津波防波堤	砂浜	付帯設備	
予備設計	設計図	平面図	1:500～ 1:1000	○	○	○	○	○	○	○	○	○	
		標準断面図	1:100 または 1:200	○	○	○	○	○	○	○	○	○	
		縦断図	V=1:50～ 1:100 H=1:200 ～1:1000	○	○	○	○	○	○	○	○	○	
		横断図	1:100～ 1:200	○	○	○	○	○	○	○	○	○	
		本體工一般図	1:20～ 1:200	○	○	○	○	○	○	○	○	※	
		付帯工一般図	1:20～ 1:200	○	○	○				○		○	
		施工計画図	1:20～ 1:1000	○	○	○	○	○	○	○	○	○	
	設計報告書	基本事項検討書	—	○	○	○	○	○	○	○	○	○	基本諸元の検討 構造形式の検討
		施工計画書	—	○	○	○	○	○	○	○	○	○	施工方法の検討 全体計画の検討
		概算工事費	—	○	○	○	○	○	○	○	○	○	概算数量 概算工事費
		考 察	—	○	○	○	○	○	○	○	○	○	課題整理 今後の調査事項
	パース		—	○	○	○	○	○	○	○	○	○	A-3版の着色

※砂浜の本體工一般図については、砂と突堤等の境界面における防砂版が設計業務に含まれる際に限り作成するものとする。

表 3. 1. 2 詳細設計成果品一覧表

設計種別	設計項目	成果品項目	縮尺	種類									摘要
				堤防, 護岸	胸壁	突堤	離岸堤	潜堤・人工リーフ	消波堤	津波防波堤	砂浜	付帯設備	
詳細設計	設計図	位置図	1:2500～ 1:50000	○	○	○	○	○	○	○	○	○	
		平面図	1:500～ 1:1000	○	○	○	○	○	○	○	○	○	
		標準断面図	1:100 または 1:200	○	○	○	○	○	○	○	○	○	
		縦断図	V=1:50～ 1:100 H=1:200 ～1:1000	○	○	○	○	○	○	○	○	○	
		横断図	1:50～ 1:100	○	○	○	○	○	○	○	○	○	
		本体構造 詳細図	1:20～ 1:100	○	○	○	○	○	○	○	○	○	
		基礎工 詳細図	1:20～ 1:200	○	○	○	○	○	○	○	○	○	
		付帯工 詳細図	1:20～ 1:100	○	○	○				○		○	
		配筋図	1:50～ 1:200	○	○	○	○	○	○	○	○	○	
		土工図	1:100～ 1:200	○	○	○	○	○	○	○	○	○	
		仮設構造 物詳細図	1:50～ 1:500	○	○	○	○	○	○	○	○	○	
	数量計算書	数量計算		○	○	○	○	○	○	○	○	○	
	設計報告書	基本事項 検討書	—	○	○	○	○	○	○	○	○	○	基本諸元の 検討・整理
		構造検討書	—	○	○	○	○	○	○	○	○	○	本体工、基 礎工
		景観検討書	—	○	○	○	○	○	○	○	○	○	基本条件 詳細デザイン
施工計画書		—	○	○	○	○	○	○	○	○	○	施工計画 仮設計画	
パース	—	—	○	○	○	○	○	○	○	○	○	A-3版の着 色	

第4編 砂防及び地すべり対策編

目次

第4編 砂防及び地すべり対策編	I-4-172
第1章 砂防環境調査	I-4-172
第1節 砂防環境調査の種類	I-4-172
第4101条 砂防環境調査の種類	I-4-172
第2節 自然環境調査	I-4-172
第4102条 自然環境調査の区分	I-4-172
第4103条 魚類調査	I-4-172
第4104条 植物調査	I-4-173
第4105条 鳥類調査	I-4-173
第4106条 両生類・は虫類・ほ乳類調査	I-4-173
第4107条 陸上昆虫類調査	I-4-174
第4108条 底生生物調査	I-4-174
第3節 景観調査	I-4-175
第4109条 景観調査	I-4-175
第4節 溪流空間利用実態調査	I-4-175
第4110条 溪流空間実態利用調査	I-4-175
第5節 成果品及び貸与資料	I-4-176
第4111条 成果品	I-4-176
第4112条 貸与資料	I-4-176
第2章 砂防調査・計画	I-4-177
第1節 砂防調査・計画	I-4-177
第4201条 砂防調査・計画の種類	I-4-177
第2節 砂防調査	I-4-177
第4202条 砂防調査の区分	I-4-177
第4203条 水系砂防調査	I-4-177
第4204条 土石流対策調査	I-4-180
第4205条 流木対策調査	I-4-181
第4206条 火山砂防調査	I-4-182
第3節 砂防計画	I-4-183
第4207条 砂防計画の区分	I-4-183
第4208条 水系砂防計画	I-4-183
第4209条 土石流対策計画	I-4-184
第4210条 流木対策計画	I-4-185
第4211条 火山砂防計画	I-4-186
第4節 成果品	I-4-187
第4212条 成果品	I-4-187
第3章 砂防構造物設計	I-4-191
第1節 砂防構造物設計	I-4-191

第4301条	砂防構造物設計の種類	I - 4 - 191
第2節	砂防堰堤及び床固工の設計	I - 4 - 191
第4302条	砂防堰堤及び床固工設計の区分	I - 4 - 191
第4303条	砂防堰堤及び床固工予備設計	I - 4 - 191
第4304条	砂防堰堤及び床固工詳細設計	I - 4 - 193
第3節	溪流保全工の設計	I - 4 - 195
第4305条	溪流保全工設計の区分	I - 4 - 195
第4306条	溪流保全工予備設計	I - 4 - 195
第4307条	溪流保全工詳細設計	I - 4 - 197
第4節	土石流対策工及び流木対策工の設計	I - 4 - 198
第4308条	土石流対策工及び流木対策工設計の区分	I - 4 - 198
第4309条	土石流対策工予備設計	I - 4 - 199
第4310条	土石流対策工詳細設計	I - 4 - 200
第4311条	流木対策工予備設計	I - 4 - 202
第4312条	流木対策工詳細設計	I - 4 - 204
第5節	護岸工の設計	I - 4 - 205
第4313条	護岸工設計の区分	I - 4 - 205
第4314条	護岸工予備設計	I - 4 - 206
第4315条	護岸工詳細設計	I - 4 - 207
第6節	山腹工の設計	I - 4 - 208
第4316条	山腹工設計の区分	I - 4 - 208
第4317条	山腹工予備設計	I - 4 - 209
第4318条	山腹工詳細設計	I - 4 - 210
第7節	成果品	I - 4 - 211
第4319条	成果品	I - 4 - 211
第4章	地すべり対策調査・計画・設計	I - 4 - 219
第1節	地すべり対策調査・計画・設計	I - 4 - 219
第4401条	地すべり対策調査・計画・設計の種類	I - 4 - 219
第2節	地すべり調査	I - 4 - 219
第4402条	地すべり調査の区分	I - 4 - 219
第4403条	地すべり予備調査	I - 4 - 219
第4404条	地すべり概査	I - 4 - 220
第4405条	地すべり機構解析	I - 4 - 221
第3節	地すべり対策計画	I - 4 - 222
第4406条	地すべり対策計画	I - 4 - 222
第4節	地すべり防止施設設計	I - 4 - 223
第4407条	地すべり防止施設設計の区分	I - 4 - 223
第4408条	地すべり防止施設予備設計	I - 4 - 223
第4409条	地すべり防止施設詳細設計	I - 4 - 225
第5節	成果品	I - 4 - 226
第4410条	成果品	I - 4 - 226
第5章	急傾斜地対策調査・計画・設計	I - 4 - 228
第1節	急傾斜地対策調査・計画・設計	I - 4 - 228
第4501条	急傾斜地対策調査・計画・設計の種類	I - 4 - 228

第2節 急傾斜地調査	I-4-228
第4502条 急傾斜地調査の区分	I-4-228
第4503条 急傾斜地予備調査	I-4-228
第4504条 急傾斜地概査	I-4-229
第4505条 急傾斜地機構解析	I-4-230
第3節 急傾斜地崩壊対策計画	I-4-232
第4506条 急傾斜地崩壊対策計画	I-4-232
第4節 急傾斜地崩壊防止施設設計	I-4-233
第4507条 急傾斜地崩壊防止施設設計の区分	I-4-233
第4508条 急傾斜地崩壊防止施設予備設計	I-4-233
第4509条 急傾斜地崩壊防止施設詳細設計	I-4-235
第5節 成果品	I-4-236
第4510条 成果品	I-4-236
第6章 雪崩対策調査・計画・設計	I-4-238
第1節 雪崩対策調査・計画・設計	I-4-238
第4601条 雪崩対策調査・計画・設計の種類	I-4-238
第2節 雪崩調査	I-4-238
第4602条 雪崩調査の区分	I-4-238
第4603条 雪崩予備調査	I-4-238
第4604条 雪崩解析調査	I-4-239
第3節 雪崩防止施設計画	I-4-240
第4605条 雪崩防止施設計画	I-4-240
第4節 雪崩防止施設設計	I-4-241
第4606条 雪崩防止施設設計の区分	I-4-241
第4607条 雪崩防止施設予備設計	I-4-241
第4608条 雪崩防止施設詳細設計	I-4-242
第5節 成果品	I-4-244
第4609条 成果品	I-4-244

第4編 砂防及び地すべり対策編

第1章 砂防環境調査

第1節 砂防環境調査の種類

第4101条 砂防環境調査の種類

砂防環境調査の種類は、次のとおりとする。

- (1) 自然環境調査
- (2) 景観調査
- (3) 溪流空間利用実態調査

第2節 自然環境調査

第4102条 自然環境調査の区分

- (1) 魚類調査
- (2) 植物調査
- (3) 鳥類調査
- (4) 両生類・は虫類・ほ乳類調査
- (5) 陸上昆虫類調査
- (6) 底生生物調査

第4103条 魚類調査

1 業務目的

本調査は、砂防事業を実施する溪流および周辺地域における魚介類の生息実態を把握することを目的とする。

2 業務内容

(1) 計画準備

受注者は、業務の目的・主旨を把握したうえで、設計図書に示す業務内容を確認し、第1112条業務計画書第2項に示す事項について業務計画書を作成し、監督職員に提出するものとする。

(2) 事前調査

受注者は、現地調査を行う前に、業務に必要な文献・資料・既往の類似調査に関する報告書の収集及び整理とりまとめを行うものとする。なお、収集にあたっては、発注者が貸与するもののほか、設計図書に示す他機関より収集するものとする。また、自然公園法等による法的規制についても調べるものとする。

(3) 現地調査

1) 現地調査計画策定

受注者は、事前調査の成果を踏まえ、設計図書に示された調査区域に対して、調査計画を検討、策定するものとする。

2) 現地調査

受注者は、現地調査計画に基づき調査地に赴き、調査を行い、必要に応じ資料の採取、同定、計測、写真撮影等を行うものとする。又、標本作成の必要なものは標本作成を行うものとする。

(4) 調査結果の取りまとめ

受注者は、事前調査及び現地調査の結果を所定の様式にとりまとめるとともに、写真の整理、他調査成果の活用、考察を行うものとする。

(5) 報告書作成

受注者は、業務の成果として、第1210条調査業務及び計画業務の成果に準じて報告書を作成するものとする。

第4104条 植物調査

1 業務目的

本調査は、砂防事業を実施する溪流および周辺地域における植物の生育実態を把握することを目的とする。

2 業務内容

(1) 計画準備

受注者は、業務の目的・主旨を把握したうえで、設計図書に示す業務内容を確認し、第1112条業務計画書第2項に示す事項について業務計画書を作成し、監督職員に提出するものとする。

なお、(2) 事前調査、(3) 現地調査、(4) 調査結果の取りまとめについては、第4103条魚類調査に準ずるものとする。

(5) 報告書作成

受注者は、業務の成果として、第1210条調査業務及び計画業務の成果に準じて報告書を作成するものとする。

第4105条 鳥類調査

1 業務目的

本調査は、砂防事業を実施する溪流および周辺地域における鳥類の生息実態を把握することを目的とする。

2 業務内容

(1) 計画準備

受注者は、業務の目的・主旨を把握したうえで、設計図書に示す業務内容を確認し、第1112条業務計画書第2項に示す事項について業務計画書を作成し、監督職員に提出するものとする。

(2) 事前調査

受注者は、現地調査を行う前に、業務に必要な文献・資料・既往の類似調査に関する報告書の収集及び整理とりまとめを行うものとする。収集にあたっては、発注者が貸与するもののほか、設計図書に示す他機関より収集するものとする。また、自然公園法等による法的規制についても調べるものとする。

なお、(3) 現地調査、(4) 調査結果の取りまとめについては、第4103条魚類調査に準ずるものとする。

(5) 報告書作成

受注者は、業務の成果として、第1210条調査業務及び計画業務の成果に準じて報告書を作成するものとする。

第4106条 両生類・は虫類・ほ乳類調査

1 業務目的

本調査は、砂防事業を実施する溪流および周辺地域における小動物（両生類・は虫類・ほ乳類）の生息実態を把握することを目的とする。

2 業務内容

(1) 計画準備

受注者は、業務の目的・主旨を把握したうえで、設計図書に示す業務内容を確認し、第1112条業務計画書第2項に示す事項について業務計画書を作成し、監督職員に提出するものとする。

なお、(2) 事前調査については、第4105条鳥類調査に準ずるものとし、(3) 現地調査、(4) 調査結果の取りまとめについては、第4103条魚類調査に準ずるものとする。

(5) 報告書作成

受注者は、業務の成果として、第1210条調査業務及び計画業務の成果に準じて報告書を作成するものとする。

第4107条 陸上昆虫類調査

1 業務目的

本調査は、砂防事業を実施する溪流および周辺地域における陸上昆虫類の生息実態を把握することを目的とする。

2 業務内容

(1) 計画準備

受注者は、業務の目的・主旨を把握したうえで、設計図書に示す業務内容を確認し、第1112条業務計画書第2項に示す事項について業務計画書を作成し、監督職員に提出するものとする。

なお、(2) 事前調査、(3) 現地調査、(4) 調査結果の取りまとめについては、第4103条魚類調査に準ずるものとする。

(5) 報告書作成

受注者は、業務の成果として、第1210条調査業務及び計画業務の成果に準じて報告書を作成するものとする。

第4108条 底生生物調査

1 業務目的

本調査は、砂防事業を実施する溪流および周辺地域における底生生物の生息実態を把握することを目的とする。

2 業務内容

(1) 計画準備

受注者は、業務の目的・主旨を把握したうえで、設計図書に示す業務内容を確認し、第1112条業務計画書第2項に示す事項について業務計画書を作成し、監督職員に提出するものとする。

なお、(2) 事前調査、(3) 現地調査、(4) 調査結果の取りまとめについては、第4103条魚類調査に準ずるものとする。

(5) 報告書作成

受注者は、業務の成果として、第1210条調査業務及び計画業務の成果に準じて報告書を作成するものとする。

第3節 景観調査

第4109条 景観調査

1 業務目的

本調査は、砂防事業を実施する溪流および周辺地域について、景観の把握を行なうことを目的とする。

2 業務内容

(1) 計画準備

受注者は、業務の目的・主旨を把握したうえで、設計図書に示す業務内容を確認し、第1112条業務計画書第2項に示す事項について業務計画書を作成し、監督職員に提出するものとする。

(2) 事前調査

受注者は、現地調査を行う前に、過去に実施された調査結果、既往文献、統計資料及び聞き取り調査等により溪流及び周辺地域における諸情報をとりまとめるものとする。また、自然公園法に基づく特別保護地区等の法的規制についても調べるものとする。

(3) 現地調査

受注者は、事前調査に基づき時期を設定した上で、調査の対象とする溪流を中心とした景観特性の実態を写真撮影等により調査するとともに、景観対象物の特性に応じ適切な方法で景観予測を行うものとする。

(4) 調査結果とりまとめ

受注者は、事前調査及び現地調査の結果を所定の様式にとりまとめるとともに、写真の整理、他調査成果の活用、考察・評価を行なうものとする。

(5) 報告書作成

受注者は、業務の成果として、第1210条調査業務及び計画業務の成果に準じて報告書を作成するものとする。

第4節 溪流空間利用実態調査

第4110条 溪流空間実態利用調査

1 業務目的

本調査は、砂防事業を実施する溪流および周辺地域について、溪流空間の利用実態、ニーズの把握を行うことを目的とする。

2 業務内容

(1) 計画準備

受注者は、業務の目的・主旨を把握したうえで、設計図書に示す業務内容を確認し、第1112条業務計画書第2項に示す事項について業務計画書を作成し、監督職員に提出するものとする。

(2) 溪流空間利用実態調査

受注者は、業務の対象とする溪流の利用者数、利用区間等の実態を調査するものとする。

(3) 利用者及び市町村の意向把握調査

受注者は、業務の対象とする溪流の利用者、溪流の位置する市町村を対象として、当該溪流の利用に関する意向をヒアリング調査によって調査・集計するものとする。

(4) 調査結果のとりまとめ

受注者は、調査結果を、所定の様式に基づきとりまとめ、考察を行なうものとする。

(5) 報告書作成

受注者は、業務の成果として、第1210条調査業務及び計画業務の成果に準じて報告書を作成するものとする。

第5節 成果品及び貸与資料

第4111条 成果品

受注者は、成果品を作成し第1117条成果物の提出に従い、2部納品するものとする。

第4112条 貸与資料

発注者が貸与する資料は下記を標準とする。

- (1) 水と緑の溪流調査報告書
- (2) 溪流環境整備計画書
- (3) 現存植生図
- (4) 管内図及び地形図 (1/5000～1/10,000)
- (5) 空中写真

第2章 砂防調査・計画

第1節 砂防調査・計画

第4201条 砂防調査・計画の種類

砂防調査・計画の種類は、以下のとおりとする。

- (1) 砂防調査
- (2) 砂防計画

第2節 砂防調査

第4202条 砂防調査の区分

砂防調査は以下の区分により行うものとする。

- (1) 水系砂防調査
- (2) 土石流対策調査
- (3) 流木対策調査
- (4) 火山砂防調査

第4203条 水系砂防調査

1 業務目的

水系砂防調査は、流域における土砂の生産およびその流出による土砂災害の対策計画立案のための調査を目的とする。

2 業務内容

(1) 計画準備

受注者は、業務の目的・主旨を把握したうえで、設計図書に示す業務内容を確認し、第1112条業務計画書第2項に示す事項について業務計画書を作成し、監督職員に提出するものとする。

(2) 資料収集整理

受注者は、業務に必要な文献・資料・既往の類似調査に関する報告書の収集及び整理とりまとめを行うものとする。なお、収集にあたっては、発注者が貸与するもののほか、設計図書に示す他機関より収集するものとする。

(3) 現地概査

受注者は、実施する業務の内容の把握・実施方針の確立を目的として現地踏査を行い、現地の状況を把握し、整理するものとする。別途現地調査を必要とする場合は、調査内容を監督職員と協議するものとする。

(4) 流域特性調査

受注者は、文献・資料、空中写真判読、現地調査結果に基づき、調査対象流域の地形、地質、荒廃状況、既往災害、保全対象の状況について調査しとりまとめるとともに、対象流域の流域区分、谷次数区分などを行い、図表に取りまとめるものとする。

(5) 降雨流出解析

受注者は、降雨流出解析について、以下の調査を実施するものとする。

1) 雨量等資料収集整理

対象流域および近傍の雨量資料に基づき、年最大時間・日雨量および異常出水の毎

時雨量を調査する。

2) 統計解析

流域の主要な地点について、設計図書に示す解析条件により時間・日雨量の確率解析を行う。

3) 降雨特性検討

主要災害時の降雨原因、総降雨量、地域分布ならびに降雨継続時間などを調査し、その特性を把握する。

4) 流出解析

設計図書に基づく解析条件により流出解析を行い、計画基準点における計画ハイドログラフを設定する。

(6) 地形・地質調査

受注者は、対象流域の地形・地質について以下の調査を実施するものとする。

1) 既存資料調査整理（地形）

文献・資料と貸与される地形図・空中写真をもとに、周辺の地形状況・崩壊・リニアメントなどの地形特性を整理しとりまとめる。

2) 既存資料調査整理（地質）

文献・既存地質図および地質資料をもとに地質概況図を作成する。

3) 現地調査解析（地形）

既存資料の調査整理および現地調査により、計画土砂量・砂防施設配置計画の検討に必要な地形情報を把握する。

4) 現地調査解析（地質）

既存資料の調査整理および現地調査により、計画土砂量・砂防施設配置計画の検討に必要な地質情報を把握する。

(7) 自然環境調査

受注者は、対象流域の自然環境について以下の調査を実施するものとする。

1) 事前調査

現地調査を行う前に、過去に実施された調査結果、既往文献調査及び聞き取り調査により溪流及び周辺地域における諸情報をとりまとめる。

2) 現地調査

事前調査の成果を踏まえて調査区域を現地踏査し、調査計画を検討、策定し、監督職員の承諾を得て、現地調査を行う。

3) 調査結果のとりまとめ

調査結果のとりまとめは、所定の様式に基づき、とりまとめ、考察を行う。

(8) 既存施設調査

受注者は、対象流域の既存施設について以下の調査を実施するものとする。

1) 資料収集整理

既成の砂防設備台帳により施設の分類・施設の諸元等を整理し、施設現況図を作成する。なお、他機関の施設の調査については設計図書によるものとする。

2) 現地調査とりまとめ

砂防設備台帳への未計上分の施設の諸元は、現地調査によりとりまとめるものとする。

(9) 生産土砂量調査

受注者は、対象流域の生産土砂量について、崩壊地調査、溪流調査及び変動調査を実施するものとする。

- 1) 崩壊地調査
空中写真もしくは実測図及び現地調査を併用し、崩壊規模と生産土砂量を調査し、新規崩壊土砂量・拡大見込み土砂量・既存崩壊残存土砂量を推定する。
 - 2) 溪流調査
溪流調査は、支川の合流点を基準とし、河道縦断線に沿う累加距離に対して変化する溪床勾配、谷幅及び溪床土砂堆積深を把握する。
 - 3) 変動調査
溪流調査結果に基づき溪床生産土砂量を推定する。
 - (10) 流送土砂量調査
受注者は、対象流域の流送土砂量について、河床材料調査、河床変動調査および流砂量調査を実施するものとする。
 - 1) 河床材料調査
河床材料調査は、設計図書に示す調査方法を用いて、粒度分布・平均粒径ならびに必要に応じ比重・沈降速度・空隙率を調査する。
 - 2) 河床変動量調査
縦横断測量成果などにより、砂防施設設計画のための河床変動量を把握する。
 - 3) 流砂量調査
流砂量調査は、河床縦断勾配、河床材料調査結果などから、河道を掃流区間と土石流区間とに区分し、流送形態毎に未満砂の砂防堰堤やダム貯水池の堆砂測量結果、災害実績河床変動量あるいは流砂量算定式などから基準点における流砂量を算出する。
 - (11) 経済調査
受注者は、対象流域の経済調査および社会特性調査を実施するものとする。
 - 1) 経済調査
経済調査は、発注者より貸与される資産資料および災害実績図に基づき、設計図書に示す方法により想定氾濫区域内の経済効果の評価を行う。
 - 2) 社会特性調査
文献、他機関資料により対象流域の土地利用状況、法規制状況を調査しとりまとめる。
 - (12) 総合検討
受注者は、砂防調査の結果を踏まえ、技術的考察を加え総合的に評価するとともに、今後の課題、方針について記述するものとする。
 - (13) 報告書作成
受注者は、業務の成果として、第1210条調査業務及び計画業務の成果に準じて報告書を作成するものとする。
- 3 貸与資料
発注者が貸与する資料は下記を標準とする。
- (1) 地形図
 - (2) 空中写真
 - (3) 既存地質図、地質資料
 - (4) 国立公園、天然記念物、貴重な動・植物に関する資料
 - (5) 雨量資料
 - (6) 砂防設備台帳
 - (7) 他機関の施設の資料
 - (8) 崩壊地実測図

- (9) 河床縦横断測量成果
- (10) 資産資料
- (11) 災害実績図
- (12) 土地利用、法規制に関する資料

第4204条 土石流対策調査

1 業務目的

土石流対策調査は、土石流を対象とする砂防計画立案のための調査を目的とする。

2 業務内容

(1) 計画準備

受注者は、業務の目的・主旨を把握したうえで、設計図書に示す業務内容を確認し、第1112条業務計画書第2項に示す事項について業務計画書を作成し、監督職員に提出するものとする。

(2) 資料収集整理

受注者は、業務に必要な文献・資料・既往の類似調査に関する報告書の収集及び整理とりまとめを行うものとする。なお、収集にあたっては、発注者が貸与するもののほか、設計図書に示す他機関より収集するものとする。

(3) 現地調査

受注者は、流域特性、既存施設、移動可能土砂量について現地調査を行うものとする。

(4) 流域特性調査

受注者は、文献・資料、空中写真判読、現地調査結果に基づき、調査対象流域の地形、地質、荒廃状況、既往災害、保全対象の状況について調査しとりまとめるものとする。

(5) 既存施設調査

受注者は、既存施設調査について、第4203条水系砂防調査第2項(8)に準じるものとする。

(6) 移動可能土砂量調査

受注者は、空中写真判読および現地調査結果に基づき、崩壊による土砂、溪床堆積物のうち二次移動の可能性のある土砂の量・位置・堆積状況について調査するものとする。

(7) 土石流によって運搬できる土砂量の調査

受注者は、雨量、流動中の土石流の容積濃度を考慮して、計画規模の土石流によって運搬できる土砂量の調査を行うものとする。

(8) 総合検討

受注者は、総合検討について、第4203条水系砂防調査第2項(12)に準じるものとする。

(9) 報告書作成

受注者は、業務の成果として、第1210条調査業務及び計画業務の成果に準じて報告書を作成するものとする。

3 貸与資料

発注者が貸与する資料は下記を標準とする。

(1) 地形図

(2) 空中写真

(3) 地形・地質、荒廃状況、既往災害、保全対象に関する文献・資料

(4) 砂防設備台帳、他機関施設に関する資料

第4205条 流木対策調査

1 業務目的

流木対策調査は、流木の流出による災害対策計画立案のための調査を目的とする。

2 業務内容

(1) 計画準備

受注者は、業務の目的・主旨を把握したうえで、設計図書に示す業務内容を確認し、第1112条業務計画書第2項に示す事項について業務計画書を作成し、監督職員に提出するものとする。

(2) 資料収集整理

受注者は、業務に必要な文献・資料・既往の類似調査に関する報告書の収集及び整理とりまとめを行うものとする。なお、収集にあたっては、発注者が貸与するもののほか、設計図書に示す他機関より収集するものとする。

(3) 現地調査

受注者は、流域現況、既存施設、流木の発生原因、流木の発生場所・量・長さ・直径について現地調査を行うものとする。

(4) 流域現況調査

受注者は、対象流域の現況について下記の調査を行うものとする。

1) 地形調査

文献・資料、空中写真判読、現地調査結果に基づき、調査対象流域の地形について調査し、とりまとめる。

2) 地質調査

文献・資料、空中写真判読、現地調査結果に基づき、調査対象流域の地質について調査し、とりまとめる。

3) 林相調査

文献・資料、空中写真判読、現地調査結果に基づき、調査対象流域の林相について調査し、とりまとめる。

4) 荒廃状況調査

文献・資料、空中写真判読、現地調査結果に基づき、調査対象流域の荒廃状況について調査し、とりまとめる。

5) 既往災害調査

文献・資料、空中写真判読、現地調査結果に基づき、調査対象流域の既往災害について調査し、とりまとめる。

6) 保全対象の状況調査

文献・資料、空中写真判読、現地調査結果に基づき、調査対象流域の保全対象の状況について調査し、とりまとめる。

(5) 既存施設調査

受注者は、既存施設調査について、第4203条水系砂防調査第2項(8)に準じるものとする。

(6) 流木の発生原因の調査

受注者は、流域現況調査結果を総合的に判断し、流木の発生原因を調査するものとする。

(7) 流木の発生場所・量・長さ・直径の調査

受注者は、現地調査、空中写真判読および過去の災害資料をもとに流木の発生原因を考慮して、対象流域における流木の発生場所、量、長さ、直径の調査を行うものとする。

(8) 総合検討

受注者は、総合検討について、第4203条水系砂防調査第2項(12)に準じるものとする。

(9) 報告書作成

受注者は、業務の成果として、第1210条調査業務及び計画業務の成果に準じて報告書を作成するものとする。

3 貸与資料

発注者が貸与する資料は下記を標準とする。

(1) 地形図

(2) 空中写真

(3) 地形・地質、林相、荒廃状況、既往災害、保全対象、に関する文献・資料

(4) 砂防設備台帳、他機関の施設に関する資料

第4206条 火山砂防調査

1 業務目的

火山砂防調査は、火山砂防地域における火山活動ならびに降雨等に起因して発生する土砂災害への対策計画立案のための調査を目的とする。

2 業務内容

(1) 計画準備

受注者は、業務の目的・主旨を把握したうえで、設計図書に示す業務内容を確認し、第1112条業務計画書第2項に示す事項について業務計画書を作成し、監督職員に提出するものとする。

(2) 資料収集整理

受注者は、業務に必要な文献・資料・既往の類似調査に関する報告書の収集及び整理とりまとめを行うものとする。なお、収集にあたっては、発注者が貸与するもののほか、設計図書に示す他機関より収集するものとする。

(3) 火山活動履歴調査

受注者は、文献・資料により対象火山の火山活動履歴について調査するものとする。

(4) 現地調査

受注者は、噴火対応および降雨対応のそれぞれについて土砂移動実績、流動物質の性質など業務実施に伴い必要となる事項について現地調査を行うものとする。

(5) 土砂移動実績図の作成

受注者は、空中写真判読、現地調査により、噴火対応および降雨対応のそれぞれについて過去の主要な土砂移動の範囲と規模を示す土砂移動実績図を作成するものとする。

(6) 総合検討

受注者は、総合検討について、第4203条水系砂防調査第2項(12)に準じるものとする。

(7) 報告書作成

受注者は、業務の成果として、第1210条調査業務及び計画業務の成果に準じて報告書を作成するものとする。

3 貸与資料

発注者が貸与する資料は下記を標準とする。

(1) 地形図

(2) 空中写真

- (3) 火山活動履歴に関する文献・資料

第3節 砂防計画

第4207条 砂防計画の区分

砂防計画は以下の区分により行うものとする。

- (1) 水系砂防計画
- (2) 土石流対策計画
- (3) 流木対策計画
- (4) 火山砂防計画

第4208条 水系砂防計画

1 業務目的

水系砂防計画は、水系砂防調査の結果に基づいて、流域における土砂の生産および流出による土砂災害を防止するための対策計画の検討を目的とする。

2 業務内容

(1) 計画準備

受注者は、業務の目的・主旨を把握したうえで、設計図書に示す業務内容を確認し、第1112条業務計画書第2項に示す事項について業務計画書を作成し、監督職員に提出するものとする。

(2) 現地調査

受注者は、実施する業務の内容の把握・実施方針の確立を目的とし、砂防施設計画に必要な事項について調査を行うものとする。

(3) 計画土砂量等調査

受注者は、水系砂防調査結果に基づいて基本方針の策定および計画生産土砂量、計画流出土砂量、計画許容流出土砂量の検討を行うものとする。

1) 基本方針策定

計画の規模・流域分割・計画基準点の設定について実施する。

2) 計画生産土砂量

水系砂防調査の結果に基づき計画生産土砂量を検討する。

3) 計画流出土砂量

水系砂防調査の結果に基づき計画規模洪水時の計画基準点における流出土砂量を検討する。

4) 計画許容流出土砂量

計画基準点における流水の掃流力、流出土砂の粒径等を考慮して、河道の現況から検討する。

(4) 砂防施設配置計画

受注者は、砂防施設配置計画について基本事項および施設配置計画の検討を行うものとする。

1) 基本事項検討

土砂処理計画として、土砂生産抑制計画及び土砂流送制御計画について検討する。

2) 施設配置計画

既存砂防施設による土砂整備率および基本事項の検討結果に基づき、計画する砂防施設の位置、工種、規模を検討する。

3) 対策優先度の検討

基本事項、施設配置計画の検討結果に基づき、計画した施設の対策優先度を検討する。

(5) 照査

照査技術者は、設計図書において定めがある場合、第1108条照査技術者及び照査の実施に基づき、下記に示す事項を標準として照査を行い、管理技術者に提出するものとする。

- 1) 基本設計条件決定に際し、実施方針、現地の状況、既存資料等の確認を行い、その内容が適切であるか確認する。
- 2) 配置計画条件および現地条件等基本条件の整理が終了した段階で、基本事項の運用と手順を確認する。
- 3) 基本事項に基づき、最適案を選定した結果についての妥当性の確認をする。
- 4) 全ての成果品についての正確性、適切性、整合性の確認をする。

(6) 総合検討

受注者は、水系砂防調査および水系砂防計画等の結果を踏まえ、総合的に検討を行うものとする。

(7) 報告書作成

受注者は、業務の成果として、第1210条調査業務及び計画業務の成果に準じて報告書を作成するものとする。

3 貸与資料

発注者が貸与する資料は下記を標準とする。

- (1) 水系砂防調査の成果品
- (2) 地形図
- (3) 空中写真

第4209条 土石流対策計画

1 業務目的

土石流対策計画は、土石流対策調査の結果に基づいて、土石流に対する砂防計画の検討を目的とする。

2 業務内容

(1) 計画準備

受注者は、業務の目的・主旨を把握したうえで、設計図書に示す業務内容を確認し、第1112条業務計画書第2項に示す事項について業務計画書を作成し、監督職員に提出するものとする。

(2) 現地調査

受注者は、実施する業務の内容の把握・実施方針の確立を目的とし、土石流対策計画に必要となる事項について調査を行うものとする。

(3) 計画諸元の設定

受注者は、流域の特性を考慮し、土石流対策の計画基準点および降雨量の年超過確率等から計画規模を設定するものとする。

(4) 計画流出土砂量の設定

受注者は、計画規模の土石流による計画流出土砂量を設定するものとする。

(5) 土石流対策施設計画

受注者は、土石流施設配置計画について基本事項および施設配置計画の検討を行うも

のとする。

1) 基本事項検討

計画流出土砂量を合理的かつ効果的に処理するための対策施設について基本事項を検討する。

2) 施設配置計画

既存砂防施設による土砂整備率および基本事項の検討結果に基づき、計画する砂防施設の位置、工種、規模を検討する。

3) 対策優先度の検討

基本事項、施設配置計画の検討結果に基づき、土石流の抑止・抑制・捕捉・導流などの対策について優先度を検討する。

(6) 照査

照査技術者は、設計図書において定めがある場合、第1108条照査技術者及び照査の実施に基づき照査を行い、管理技術者に提出するものとする。

なお、照査項目は第4208条水系砂防計画第2項(5)に準ずるものとする。

(7) 総合検討

受注者は、土石流対策調査および土石流対策計画等の結果を踏まえ、総合的に検討を行うものとする。

(8) 報告書作成

受注者は、業務の成果として、第1210条調査業務及び計画業務の成果に準じて報告書を作成するものとする。

3 貸与資料

発注者が貸与する資料は下記を標準とする。

(1) 土石流対策調査の成果品

(2) 地形図

(3) 空中写真

第4210条 流木対策計画

1 業務目的

流木対策計画は、流木対策調査の結果に基づいて、流木の流出による災害対策の検討を目的とする。

2 業務内容

(1) 計画準備

受注者は、業務の目的・主旨を把握したうえで、設計図書に示す業務内容を確認し、第1112条業務計画書第2項に示す事項について業務計画書を作成し、監督職員に提出するものとする。

(2) 現地調査

受注者は、実施する業務の内容の把握・実施方針の確立を目的とし、流木対策計画に必要な事項について調査を行うものとする。

(3) 計画流木量の設定

受注者は、計画基準点に流出する流木の量、長さ、直径を検討するものとする。

(4) 流木による被害の推定

受注者は、計画規模の流木が流出した場合の保全対象の受ける被害を推定するものとする。

(5) 流木対策施設配置計画

受注者は、流木対策施設配置計画について以下の検討を行うものとする。

1) 基本事項検討

計画流木量を合理的かつ効果的に処理するための対策施設について基本的事項を検討する。

2) 施設配置計画

既存砂防施設による基本事項の検討結果に基づき、計画対策施設の位置、工種、規模を検討する。

3) 対策優先度の検討

基本事項、施設配置計画の検討結果に基づき、流木の生産抑制・捕捉などの対策施設の対策優先度を検討する。

(6) 照査

照査技術者は、設計図書において定めがある場合、第1108条照査技術者及び照査の実施に基づき照査を行い、管理技術者に提出するものとする。

なお、照査項目は第4208条水系砂防計画第2項(5)に準ずるものとする。

(7) 総合検討

受注者は、流木対策調査および流木対策計画等の結果を踏まえ、総合的に検討を行うものとする。

(8) 報告書作成

受注者は、業務の成果として、第1210条調査業務及び計画業務の成果に準じて報告書を作成するものとする。

3 貸与資料

発注者が貸与する資料は下記を標準とする。

(1) 流木対策調査の成果品

(2) 地形図

(3) 空中写真

第4211条 火山砂防計画

1 業務目的

火山砂防計画は、火山砂防調査の結果に基づいて、火山砂防地域における火山活動ならびに降雨等に起因して発生する土砂災害への対策計画の検討を目的とする。

2 業務内容

(1) 計画準備

受注者は、業務の目的・主旨を把握したうえで、設計図書に示す業務内容を確認し、第1112条業務計画書第2項に示す事項について業務計画書を作成し、監督職員に提出するものとする。

(2) 資料収集整理

受注者は、業務に必要な文献・資料・既往の類似調査に関する報告書の収集及び整理とりまとめを行うものとする。なお、収集にあたっては、発注者が貸与するもののほか、設計図書に示す他機関より収集するものとする。

(3) 現地調査

受注者は、実施する業務の内容の把握・実施方針の確立を目的とし、火山砂防計画に必要な事項について調査を行うものとする。

(4) 計画対象現象と計画対象量の設定

受注者は、噴火対応、降雨対応のそれぞれについて以下の検討を行うものとする。

- 1) 噴火対応計画対象量設定
噴火対応については、火山泥流・溶岩流・火砕流などの現象のうち対象火山の噴火履歴・土砂移動特性から想定される現象を計画対象現象とし、現象ごとに土砂量算定点を設けてそれぞれの計画対象量を設定する。
 - 2) 降雨対応計画対象量設定
降雨対応については、火山泥流・土石流等の現象のうち対象火山の土砂移動特性から想定される現象を計画対象現象とし、基準点を設けて計画対象量を設定する。
 - (5) 火山災害予想区域図の作成
受注者は、前項で設定した各現象の影響の範囲と影響の程度を示す火山災害予想区域図を作成するものとする。
 - (6) 保全対象の設定
受注者は、火山災害予想区域図で想定される土砂移動の影響範囲において、保全対象を現象ごとに把握するものとする。
 - (7) 火山対策砂防施設計画
受注者は、火山対策砂防施設計画について以下の検討を行うものとする。
 - 1) 噴火対応基本対策検討
噴火対応については、計画対象現象と計画対象量の検討結果に基づき、火山砂防計画の基本対策を検討する。
 - 2) 降雨対応対策検討
降雨対応については、既存砂防施設による土砂整備率を算定すると共に、計画対象土砂量を合理的かつ効果的に処理するための土石流などの抑止・抑制・捕捉・導流などの対策について検討する。
 - (8) 警戒避難体制整備計画
受注者は、計画対象現象から人命を守るための、警戒避難体制整備計画の基本対策を検討するものとする。
 - (9) 照査
照査技術者は、設計図書において定めがある場合、第1108条照査技術者及び照査の実施に基づき照査を行い、管理技術者に提出するものとする。
なお、照査項目は第4208条水系砂防計画第2項（5）に準ずるものとする。
 - (10) 総合検討
受注者は、火山砂防調査および火山対策砂防施設計画等の結果を踏まえ、総合的に検討を行うものとする。
 - (11) 報告書作成
受注者は、業務の成果として、第1210条調査業務及び計画業務の成果に準じて報告書を作成するものとする。
- 3 貸与資料
発注者が貸与する資料は下記を標準とする。
 - (1) 火山対策砂防調査の成果品
 - (2) 地形図
 - (3) 空中写真

第4節 成果品

第4212条 成果品

受注者は、以下に示す成果品を作成し、第1117条成果物の提出に従い、2部納品するものとする。

(1) 水系砂防調査

表4.2.1 成果品一覧

設計項目	成果品項目	縮尺	摘要
現地概査	現地写真		
流域特性調査	流域区分図	1:100,000 ~1:150,000	
	谷次数区分図	1:100,000 ~1:150,000	
	既往災害土砂災害状況図	1:25,000~1:50,000	
降雨流出解析	年最大時間雨量・日雨量		
	異常出水時の毎時雨量表		
	雨量の確立計算書		
	計画ハイドログラフ		
地形・地質調査	地形概況図	1:25,000~1:50,000	
	地質概況図	1:25,000~1:50,000	
自然環境調査	国立公園、天然記念物、貴重動植物の分布図	1:25,000~1:50,000	
既存施設調査	施設現況図	1:5,000~1:25,000	
生産土砂量調査	崩壊地分布図	1:5,000~1:25,000	
	溪流調査図		
流送土砂量調査	河床材料調査箇所位置図	1:25,000~1:50,000	
	粒度分布図		
	土砂流送形態分布図	1:5,000~1:25,000	
経済調査	土地利用・法規制状況図	1:25,000~1:50,000	
報告書作成	報告書		

(2) 土石流対策調査

表4.2.2 成果品一覧

設計項目	成果品項目	縮尺	摘要
現地調査	現地写真		
流域特性調査	地形・地質状況図	1:25,000~1:50,000	
	荒廃状況図	1:5,000~1:25,000	
	既往災害状況	1:5,000~1:25,000	
既存施設調査	施設現況図	1:5,000~1:25,000	
報告書作成	報告書		

(3) 流木対策調査

表4.2.3 成果品一覧

設計項目	成果品項目	縮尺	摘要
現地調査	現地写真		

流域特性調査	地形・地質状況図	1:25,000~1:50,000	
	林相図	1:5,000~1:25,000	
	荒廃状況図	1:5,000~1:25,000	
	既往災害状況	1:5,000~1:25,000	
既存施設調査	施設現況図	1:5,000~1:25,000	
報告書作成	報告書		

(4) 火山砂防調査

表4.2.4 成果品一覧

設計項目	成果品項目	縮尺	摘要
火山活動履歴調査	火山活動履歴図		
現地調査	現地写真		
	既往災害状況図	1:5,000~1:25,000	
土砂移動実績図の作成	土砂移動実績図	1:25,000~1:50,000	
報告書作成	報告書		

(5) 水系砂防計画

表4.2.5 成果品一覧

設計項目	成果品項目	縮尺	摘要
現地調査	現地写真		
計画土砂量等調査	流域区分・基準点位置図	1:5,000~1:25,000	
砂防施設配置計画	砂防施設配置計画図	1:5,000~1:25,000	
報告書作成	報告書		

(6) 土石流対策計画

表4.2.6 成果品一覧

設計項目	成果品項目	縮尺	摘要
現地調査	現地写真		
土石流対策施設計画	土石流対策施設配置計画図	1:5,000~1:25,000	
報告書作成	報告書		

(7) 流木対策計画

表4.2.7 成果品一覧

設計項目	成果品項目	縮尺	摘要
現地調査	現地写真		
流木対策施設配置計画	流木対策施設配置計画図	1:5,000~1:25,000	
報告書作成	報告書		

(8) 火山砂防計画

表4.2.8 成果品一覧

設計項目	成果品項目	縮尺	摘要
現地調査	現地写真		

火山対策施設配置計画	火山対策施設配置計画図	1:5,000~1:25,000	
	火山災害予想区域図	1:5,000~1:25,000	
報告書作成	報告書		

第3章 砂防構造物設計

第1節 砂防構造物設計

第4301条 砂防構造物設計の種類

砂防構造物設計の種類は、以下のとおりとする。

- (1) 砂防堰堤及び床固工の設計
- (2) 溪流保全工（流路工）の設計
- (3) 土石流対策工及び流木対策工の設計
- (4) 護岸工の設計
- (5) 山腹工の設計

第2節 砂防堰堤及び床固工の設計

第4302条 砂防堰堤及び床固工設計の区分

砂防堰堤及び床固工の設計は、次の区分により行うものとする。

- (1) 予備設計
- (2) 詳細設計

第4303条 砂防堰堤及び床固工予備設計

1 業務目的

砂防堰堤及び床固工の予備設計は、設計図書に基づく設計条件、測量調査資料、地質調査資料、現地調査結果及び技術文献等を確認し、計画地点の立地条件、施工性、経済性及び環境について技術的な検討を加え、最適な砂防堰堤・床固工の基本諸元を決定することを目的とする。

2 業務内容

(1) 設計計画

受注者は、業務の目的・主旨を把握したうえで、設計図書に示す業務内容を確認し、第1112条業務計画書第2項に示す事項について業務計画書を作成し、監督職員に提出するものとする。

(2) 現地踏査

受注者は、貸与資料を基に現地踏査を行い、計画予定地周辺の溪流の状況、地形、地質、周辺構造物及び周辺の土地利用状況等を確認し予備設計に必要な現地状況を把握するものとする。なお、現地調査（測量、地質調査等）を必要とする場合は、受注者はその理由を明らかにし、調査内容について監督職員に報告し、指示を受けるものとする。

(3) 基本事項検討

受注者は、砂防堰堤・床固工の計画条件を確認し、以下の検討を行い予備設計に必要な基本事項の検討を行うものとする。

1) 地質条件検討

地質調査資料を基に、地形、地盤強度、断層等の地質条件の検討整理を行う。

2) 設計条件検討

計画流量、計画土砂量、設計定数等の検討を行い、設計条件を整理する。

3) 環境条件検討

環境の資料の検討、整理を行い予備設計の基礎資料とする。

(4) 配置設計

受注者は、検討した基本事項に基づき、計画地点の地形、地質、施工性経済性、維持管理の難易、環境を考慮して構造、材料、高さ等を変えた配置案を3案立案するものとする。

1) 砂防堰堤・床固工形式の選定

砂防計画、砂防堰堤・床固工計画地点の工学的条件、施工条件に基づき、諸基準との適合性を考慮して選定する。

2) 比較案作成

選定された砂防堰堤・床固工形式を適用して、3案の堰堤位置・規模・効果量について、ペーパーロケーションにより基本形式、構造の比較案を作成する。

(5) 施設設計検討

受注者は、配置設計で立案された3案について、以下の施設設計を行うものとする。

1) 本體工設計

配置設計の検討結果に基づき、本體、袖部及び水通し部、前庭保護工等の設計計算を行い、一般構造図面を作成し、主要工種の概算数量を算出する。

2) 基礎工検討

砂防堰堤計画地点の地質に基づき、支持力不足、及びパイピングの危険性について検討し、その対策について工法を選定する。えん堤高が高く、長期的な湛水が考えられるような場合には、コンソリデーショングラウチング及びカーテングラウチングについて検討を行う。

3) 景観検討

自然と地域に馴染んだ施設の検討を行うものとする。

(6) 概算工事費

受注者は、比較案それぞれに対し、第1211条設計業務の成果(5)に基づき概算工事費を算定するものとする。

(7) 最適案の選定

受注者は、比較3案に関する検討結果をまとめ、構造特性、施工性、経済性、環境等について得失及び問題点を記述し各比較案の評価を行い、監督職員と協議のうえ最適案を選定するものとする。

(8) 施工計画検討

受注者は、配置設計で決定された最適案について、施工方法、施工順序を考慮し、概略の施工計画を作成するとともに、転流工の概略検討を行うものとする。

(9) 照査

照査技術者は、設計図書において定めがある場合、第1108条照査技術者及び照査の実施に基づき、下記に示す事項を標準として照査を行い、管理技術者に提出するものとする。

1) 基本条件の決定に際し、実施方針、現地の状況、既存資料等の確認を行い、その内容が適切であるか確認する。

2) 配置計画条件および現地条件等基本条件の整理が終了した段階で、基本事項の運用と手順を確認する。

3) 基本事項に基づき、最適案を選定した結果についての妥当性を確認する。

4) 全ての成果品について正確性、適切性、整合性の確認をする。

(10) 総合検討

受注者は、設計計画及び配置設計等を踏まえ、施設設計について総合的な検討を行い、詳細設計において解決すべき課題、留意事項を整理するものとする。

(11) 報告書作成

受注者は、業務の成果として、第1211条設計業務の成果に準じて報告書を作成するものとする。

3 貸与資料

発注者が貸与する資料は下記を標準とする。

(1) 砂防計画資料

- 1) 当該流域に関する砂防調査資料
- 2) 砂防施設配置計画検討資料
- 3) 既往施設の計画諸元等

(2) 測量調査資料

- 1) 地形図（縮尺1/1,000～1/5,000）
- 2) 縦断図（縮尺縦1/100～1/200，横1/1,000～1/5,000）
- 3) 横断図（縮尺1/100～1/200）

(3) 地質調査資料

- 1) 計画地点周辺の地質文献資料

(4) その他資料

- 1) 自然環境調査資料
- 2) 社会環境調査資料

第4304条 砂防堰堤及び床固工詳細設計

1 業務目的

砂防堰堤及び床固工の詳細設計業務は、予備設計で検討された砂防堰堤・床固工の基本諸元により、設計図書に基づく設計条件及び詳細設計に必要な測量調査資料、地質調査資料等を確認するとともに、工事に必要な詳細構造を設計し、経済的かつ合理的に工事の費用を予定するための資料を作成することを目的とする。

2 業務内容

(1) 設計計画

受注者は、業務の目的・主旨を把握したうえで、設計図書に示す業務内容を確認し、第1112条業務計画書第2項に示す事項について業務計画書を作成し、監督職員に提出するものとする。

(2) 現地踏査

受注者は、貸与資料を基に現地踏査を行い、計画予定地周辺の溪流の状況、河床材料の粒径、地形、地質、周辺構造物及び周辺の土地利用状況等を確認し、併せて工事用道路、施工ヤード等の施工の観点から現地状況を把握し、整理するものとする。

(3) 基本事項決定

受注者は、砂防堰堤・床固工の計画条件を確認し、以下の検討を行い、詳細設計に必要な基本事項の決定を行うものとする。

1) 地質条件

地質調査資料を基に、地形、地盤強度、断層の地質条件の確認、整理を行う。

2) 設計条件

計画流量、計画土砂量、設計定数の整理を行い、設計条件を決定する。

3) 環境条件

環境の資料の確認、整理を行い詳細設計の基礎資料とする。

(4) 施設設計

1) 本體工設計

受注者は、予定された計画地点の設計条件により、設計計算を行い計算結果に基づく施設設計図面の作成を行うものとする。なお、施設設計の範囲は、以下のとおりとする。

- ①本堰堤
- ②副堰堤
- ③水叩き
- ④側壁護岸
- ⑤床固工
- ⑥魚道工

2) 基礎工設計

受注者は、基礎の支持力及び長期的な湛水の可能性を検討し、パイピング対策が必要な場合は、その対策工について設計を行う。堰堤が高く、長期的に湛水することが考えられる場合にはコンソリデーショングラウチング及びカーテングラウチング及び置換工等の設計を行い、施設設計図面を作成するものとする。

3) 景観設計

受注者は、自然と地域に馴染んだ施設の設計を行うものとする。

(5) 施工計画及び仮設構造物設計

1) 施工計画

受注者は、設計図書に基づき、施工方法、施工順序を考慮し、掘削計画、現場内道路及びコンクリート打設計画の概略施工計画を立案するものとする。なお、施工計画書には、環境対策等の設計と不可分な施工上の留意点について取りまとめ、記載するものとする。

2) 仮設構造物設計

受注者は、設計図書に基づき、工事施工に必要な河川切り回し計画、仮排水路の転流工の概略設計を行うものとする。

(6) 数量計算

受注者は、第1211条設計業務の成果（4）に従い数量計算を実施し、数量計算書を作成するものとする。

(7) 照査

照査技術者は、設計図書において定めがある場合、第1108条照査技術者及び照査の実施に基づき、下記に示す事項を標準として照査を行い、管理技術者に提出するものとする。

- 1) 設計条件の決定に際し、実施方針、現地の状況、既存資料等の確認を行い、その内容が適切であるか確認する。
- 2) 設計条件及び現地条件等、基本条件の整理が終了した段階で、設計基本条件の運用と手順を確認する。
- 3) 詳細設計に必要な設計細部条件の設計方針・設計手段及び全体一般図についてその妥当性を確認する。
- 4) 全ての成果品について正確性、適切性、及び整合性の確認をする。

(8) 総合検討

受注者は、施設設計について、総合的な検討を行うものとする。

(9) 報告書作成

受注者は、業務の成果として、第1211条設計業務の成果に準じて報告書を作成するものとする。

3 貸与資料

発注者が貸与する資料は下記を標準とする。

(1) 砂防計画資料

- 1) 当該流域に関する砂防調査資料
- 2) 砂防施設配置計画検討資料
- 3) 既往施設の計画諸元等
- 4) 砂防堰堤・床固工予備設計資料

(2) 測量調査資料

- 1) 地形図（縮尺1/200～1/1,000）
- 2) 縦断図（縮尺縦1/200, 横1/1,000）
- 3) 堆砂地横断図（縮尺1/100～1/200）
- 4) 主・副堰堤縦断図（縮尺1/100～1/200）
- 5) 主・副堰堤横断図（縮尺1/100～1/200）

(3) 地質調査資料

- 1) 施設計画地点付近の地質調査資料
- 2) 施設計画地点のボーリング調査資料
- 3) 主・副堰堤軸地質断面図

(4) その他資料

- 1) 自然環境調査資料
- 2) 社会環境調査資料

第3節 溪流保全工の設計

第4305条 溪流保全工設計の区分

溪流保全工の設計業務は次の区分により行うものとする。

- (1) 予備設計
- (2) 詳細設計

第4306条 溪流保全工予備設計

1 業務目的

溪流保全工の予備設計業務は、設計図書に基づく設計条件、地形図、地質調査資料、現地調査結果及び技術文献等を確認し、計画地点の立地条件、施工性、経済性及び環境について技術的な検討を加え、最適な溪流保全工の基本諸元を決定することを目的とする。

2 業務内容

(1) 設計計画

受注者は、業務の目的・主旨を把握したうえで、設計図書に示す業務内容を確認し、第1112条業務計画書第2項に示す事項について業務計画書を作成し、監督職員に提出するものとする。

(2) 現地踏査

受注者は、貸与資料を基に現地踏査を行い、計画予定地周辺の溪流の状況、地形、地質、周辺構造物及び周辺の土地利用状況等を確認し、予備設計に必要な現地状況を把握

するものとする。

(3) 基本事項検討

受注者は、溪流保全工の計画条件を確認し、計画対象流量、計画縦断勾配、平面の計画条件の確認、ならびに地形地質条件、環境条件を検討し、予備設計に必要な基本事項の検討を行うものとする。

(4) 配置設計

受注者は、河道・河床勾配等の地形、河床堆積調査資料をもとに、計画地点の地形、地質、施工性、経済性、維持管理の難易、環境を考慮して、溪流保全工の法線計画、ならびに床固工・帯工の配置を含めた縦断計画を行った3案について比較案の立案を行うものとする。

(5) 施設設計検討

受注者は、予定された計画区間で、配置設計で立案した3案の各比較案について設計計算を行い、標準構造図面を作成し、主要工種の概算数量の算出を行うものとする。

1) 施設設計の範囲

溪流保全工の設計範囲は、床固工、帯工、護岸工、水制工、溪床保護工、溪畔林とする。

2) 基本図面の作成

3案の施設設計に基づいて、平面図、縦断図、横断図及び床固工、帯工、護岸工、水制工、溪床保護工、溪畔林の標準構造図を作成するものとする。

3) 景観検討

自然と地域に馴染んだ施設の検討を行う。

(6) 概算工事費

受注者は、比較案それぞれに対し第1211条設計業務の成果(5)に基づき概算工事費を算定するものとする。

(7) 最適案の選定

受注者は、比較3案に関する検討結果をまとめ、構造特性、施工性、経済性、環境等について得失及び問題点を記述し各比較案の評価を行い、監督職員と協議のうえ最適案を選定するものとする。

(8) 施工計画検討

受注者は、決定した最適案について、施工方法、施工順序を考慮し、概略の施工計画を作成するとともに、転流工の概略検討を行うものとする。

(9) 照査

照査技術者は、設計図書において定めがある場合、第1108条照査技術者及び照査の実施に基づき、下記に示す事項を標準として照査を行い、管理技術者に提出するものとする。

1) 基本条件の決定に際し、実施方針、現地の状況、既存資料等の確認を行い、その内容が適切であるか確認する。

2) 配置計画条件および現地条件等基本条件の整理が終了した段階で、基本事項の運用と手順を確認する。

3) 基本事項に基づき、最適案を選定した結果についての妥当性を確認する。

4) 全ての成果品について正確性、適切性、整合性の確認をする。

(10) 総合検討

受注者は、設計計画及び配置設計等を踏まえ、施設設計について総合的な検討を行い、詳細設計において解決すべき課題、留意事項を整理するものとする。

(11) 報告書作成

受注者は、業務の成果として、第1211条設計業務の成果に準じて報告書を作成するものとする。

3 貸与資料

発注者が貸与する資料は下記を標準とする。

(1) 砂防計画資料

- 1) 当該流域に関する砂防調査資料
- 2) 砂防施設配置計画検討資料
- 3) 既往施設の計画諸元等

(2) 測量調査資料

- 1) 地形図（縮尺1/500～1/1,000）
- 2) 縦断図（縮尺縦1/100～1/200，横1/1,000～1/5,000）
- 3) 横断図（縮尺1/100～1/200）

(3) 地質調査資料

- 1) 計画地点周辺の地質文献資料
- 2) 施設計画地点付近のボーリング調査資料

(4) その他資料

- 1) 自然環境調査資料
- 2) 社会環境調査資料

第4307条 溪流保全工詳細設計

1 業務目的

溪流保全工の詳細設計業務は、予備設計で検討された溪流保全工の基本諸元により、設計図書に基づく設計条件を確認するとともに、工事に必要な詳細構造を設計し、経済的かつ合理的に工事の費用を予定するための資料を作成することを目的とする。

2 業務内容

(1) 設計計画

受注者は、業務の目的・主旨を把握したうえで、設計図書に示す業務内容を確認し、第1112条業務計画書第2項に示す事項について業務計画書を作成し、監督職員に提出するものとする。

(2) 現地踏査

受注者は、貸与資料を基に現地踏査を行い、計画予定地周辺の溪流の状況、地形、地質、周辺構造物及び周辺の土地利用状況等を確認し、詳細設計に必要な現地状況を把握するものとする。

(3) 基本事項決定

受注者は、予備設計等の貸与資料と設計図書に指示された事項に基づき、配置設計、流下断面、床固工・帯工の基本構造、及び環境条件に関する基本事項を決定するものとする。

(4) 施設設計

受注者は、設計図書に示す設計条件及び決定した基本事項に基づき詳細設計を行うものとする。

1) 施設設計の範囲

溪流保全工の設計範囲は、床固工、帯工、護岸工、水制工、溪床保護工、溪畔林及び管理用道路とし、それらの詳細設計に必要な設計計算を行い、設計図を作成する。

- 2) 付属施設設計
排水工、取水工及び支川の取付工の設計を行う。
 - 3) 景観設計
自然と地域に馴染んだ施設の設計を行う。
 - (5) 施工計画及び仮設構造物設計
受注者は、施工計画及び仮設構造物設計について、第4304条第2項(5)に準ずるものとする。
 - (6) 数量計算
受注者は、第1211条設計業務の成果(4)に従い数量計算を実施し、数量計算書を作成するものとする。
 - (7) 照査
照査技術者は、設計図書において定めがある場合、第1108条照査技術者及び照査の実施に基づき照査を行い、管理技術者に提出するものとする。
なお、照査項目は第4304条砂防堰堤及び床固工詳細設計第2項の(7)に準ずるものとする。
 - (8) 総合検討
受注者は、施設設計について、総合的な検討を行うものとする。
 - (9) 報告書作成
受注者は、業務の成果として、第1211条設計業務の成果に準じて報告書を作成するものとする。
- 3 貸与資料
発注者が貸与する資料は下記を標準とする。
- (1) 砂防計画資料
 - 1) 当該流域に関する砂防調査資料
 - 2) 砂防施設配置計画検討資料
 - 3) 既往施設の計画諸元等
 - 4) 溪流保全工予備設計資料
 - (2) 測量調査資料
 - 1) 地形図(縮尺1/200~1/1,000)
 - 2) 河川縦断図(縮尺縦1/200~横1/1,000)
 - 3) 横断図(縮尺1/100~1/200)
 - (3) 地質調査資料
 - 1) 施設計画地点付近の地質調査資料
 - (4) その他資料
 - 1) 自然環境調査資料
 - 2) 社会環境調査資料

第4節 土石流対策工及び流木対策工の設計

第4308条 土石流対策工及び流木対策工設計の区分

土石流対策工及び流木対策工設計業務は、次の区分によるものとする。

- (1) 土石流対策工予備設計
- (2) 土石流対策工詳細設計
- (3) 流木対策工予備設計

(4) 流木対策工詳細設計

第4309条 土石流対策工予備設計

1 業務目的

土石流対策工の予備設計業務は、設計図書に基づく設計条件、地形図、地質資料、現地調査結果及び技術文献を確認し、施工性、経済性及び環境について技術的な検討を加え、土石流対策工の基本諸元を決定することを目的とする。

2 業務内容

(1) 設計計画

受注者は、業務の目的・主旨を把握したうえで、設計図書に示す業務内容を確認し、第1112条業務計画書第2項に示す事項について業務計画書を作成し、監督職員に提出するものとする。

(2) 現地踏査

受注者は、貸与資料を基に現地踏査を行い、計画予定地周辺の溪流の状況、河床材料の粒径、地形、地質、周辺構造物、保全対象との位置関係及び周辺の土地利用等を確認し予備設計に必要な現地状況を把握するものとする。

(3) 基本事項検討

受注者は、既存資料及び現地踏査結果及び溪流の土石流対策計画を基に、土石流の発生頻度、土石流規模を考慮して、土石流流出土砂量を処理する工法（土石流捕捉工、土石流堆積工、土石流発生抑制工）及び透過、不透過の機能別形式を検討するものとする。

(4) 配置設計

受注者は、検討した基本事項に基づき、計画地点の地形、地質、施工性、経済性、維持管理の難易、環境を考慮して、構造、材料、高さ等を変えた配置案を3案立案するものとする。

(5) 施設設計検討

1) 施設設計の範囲

設計範囲は、土石流捕捉工、土石流堆積工、土石流発生抑制工とする。

2) 基本図面作成

受注者は、3案の配置設計に基づいて、標準構造図を作成するものとする。

3) 数量算出

受注者は、基本図面より主要工種の概算数量の算出を行うものとする。

4) 景観検討

受注者は、自然と地域に馴染んだ施設の検討を行うものとする。

(6) 概算工事費

受注者は、比較案それぞれに対し第1211条設計業務の成果（5）に基づき概算工事費を算定するものとする。

(7) 最適案の選定

受注者は、比較3案に関する検討結果をまとめ、構造特性、施工性、経済性、環境等について得失及び問題点を記述し各比較案の評価を行い、監督職員と協議のうえ最適案を選定するものとする。

(8) 施工計画検討

受注者は、決定した最適案について、施工方法、施工順序を考慮し、概略の施工計画書を作成するとともに、転流工の概略検討を行うものとする。

(9) 照査

照査技術者は、設計図書において定めがある場合、第1108条照査技術者及び照査の実施に基づき、下記に示す事項を標準として照査を行い、管理技術者に提出するものとする。

- 1) 基本条件の決定に際し、実施方針、現地の状況、既存資料等の確認を行い、その内容が適切であるか確認をする。
- 2) 配置計画条件および現地条件等基本条件の整理が終了した段階で、基本事項の運用と手順を確認する。
- 3) 基本事項に基づき、最適案を選定した結果についての妥当性を確認する。
- 4) 全ての成果品について正確性、適切性、整合性の確認をする。

(10) 総合検討

受注者は、設計計画及び配置設計等を踏まえ施設設計について総合的な検討を行い、詳細設計において解決すべき課題、留意事項について整理する。

(11) 報告書作成

受注者は、業務の成果として、第1211条設計業務の成果に準じて報告書を作成するものとする。

3 貸与資料

発注者が貸与する資料は下記を標準とする。

(1) 砂防計画資料

- 1) 当該流域に関する砂防調査資料
- 2) 砂防施設配置計画検討資料
- 3) 既往施設の計画諸元

(2) 測量調査資料

- 1) 地形図（縮尺1/500～1/1,000）
- 2) 縦断図（縮尺縦1/100～1/200，横1/500～1/1,000）
- 3) 横断図（縮尺1/100～1/200）

(3) 地質調査資料

- 1) 計画地点周辺の地質文献資料
- 2) 施設計画地点付近のボーリング調査資料

(4) その他資料

- 1) 自然環境調査資料
- 2) 社会環境調査資料

第4310条 土石流対策工詳細設計

1 業務目的

土石流対策工の詳細設計は、予備設計で検討された施設の基本諸元、設計図書に示す設計条件及び詳細設計に必要な測量調査資料、地質調査資料等に基づき土石流対策工の詳細設計を行い、工事費用の予定、及び工事を実施するための資料を作成することを目的とする。

2 業務内容

(1) 設計計画

受注者は、業務の目的・主旨を把握したうえで、設計図書に示す業務内容を確認し、第1112条業務計画書第2項に示す事項について業務計画書を作成し、監督職員に提出するものとする。

(2) 現地踏査

受注者は、計画予定地の河床及び兩岸の地形、地質、隣接する構造物及び土地利用等

を確認し詳細設計に必要な現地状況を把握し、合わせて工事用道路、施工ヤード等の施工の観点から現地状況を把握し、整理するものとする。

(3) 基本事項決定

1) 地質条件

受注者は、地質調査資料及び現地踏査結果を基に、地形、地盤強度、断層、斜面崩壊地、地すべり等の地質条件の確認、整理を行うものとする。

2) 設計条件

受注者は、設計流量、土石流諸元及び設計定数の整理、計算を行い、設計条件を決定するものとする。

3) 環境条件

受注者は、環境の資料の確認、整理を行い、詳細設計の基礎資料とするものとする。

(4) 施設設計

施設設計の範囲は、土石流捕捉工、土石流堆積工、土石流発生抑制工とし、受注者は、それらの詳細設計に必要な設計計算を行い設計図を作成するものとする。なお、各施設については、自然と地域に馴染んだ景観設計を行うものとする。

(5) 施工計画及び仮設構造物設計

1) 施工計画

受注者は、施工方法、施工順序を考慮し、掘削計画、現場内道路およびコンクリート打設計画の概略施工計画を立案するものとする。なお、施工計画書には、環境対策等の設計と不可分な施工上の留意点について取りまとめ、記載するものとする。

2) 仮設構造物設計

受注者は、工事施工に必要な河川切り回し計画、仮排水路の転流工の概略設計を行うものとする。

(6) 数量計算

受注者は、第1211条設計業務の成果（4）に従い数量計算を実施し、数量計算書を作成するものとする。

(7) 照査

照査技術者は、設計図書において定めがある場合、第1108条照査技術者及び照査の実施に基づき、下記に示す事項を標準として照査を行い、管理技術者に提出するものとする。

1) 設計条件決定時の実施方針、現地の状況、既存資料等の確認を行い、その内容が適切であるか確認する。

2) 設計条件及び現地条件等基本条件の整理が終了した段階で、設計基本条件の運用と手順を確認する。

3) 詳細設計に必要な設計細部条件の設計方針・設計手法及び全体一般図について妥当性を確認する。

4) 全ての成果品について正確性、適切性、整合性の確認をする。

(8) 総合検討

受注者は、施設設計について、総合的な検討を行うものとする。

(9) 報告書作成

受注者は、業務の成果として、第1211条設計業務の成果に準じて報告書を作成するものとする。

3 貸与資料

発注者が貸与する資料は下記を標準とする。

- (1) 砂防計画資料
 - 1) 当該流域に関する砂防調査資料
 - 2) 砂防施設配置計画検討業務
 - 3) 既往施設の計画諸元
 - 4) 土石流対策工予備設計資料
- (2) 測量調査資料
 - 1) 地形図（尺1/200～1/1,000）
 - 2) 縦断図（縮尺縦1/200, 横1/1,000）
 - 3) 横断図（縮尺1/200）
 - 4) 主要構造物横断図（縮尺1/200）
 - 5) 堆砂地等横断図（縮尺1/200）
- (3) 地形調査資料
 - 1) 計画地点付近の地質調査資料
 - 2) 計画地点付近のボーリング調査資料
 - 3) 主要構造物地質横断図
 - 4) 基礎地盤の物性値調査資料
- (4) その他資料
 - 1) 自然環境調査資料
 - 2) 社会環境調査資料

第4311条 流木対策工予備設計

1 業務目的

流木対策工の予備設計業務は設計図書に基づく設計条件、地形図、地質資料、現地調査結果及び技術文献を確認し、施工性、経済性及び環境について技術的な検討を加え、流木対策工の基本諸元を決定することを目的とする。

2 業務内容

(1) 設計計画

受注者は、業務の目的・主旨を把握したうえで、設計図書に示す業務内容を確認し、第1112条業務計画書第2項に示す事項について業務計画書を作成し、監督職員に提出するものとする。

(2) 現地踏査

受注者は、貸与資料を基に現地踏査を行い、計画予定地周辺の溪流の状況、河床材料の粒径、地形、地質、周辺構造物、保全対象との位置関係及び周辺の土地利用等を確認し予備設計に必要な現地状況を把握するものとする。

(3) 基本事項検討

受注者は、既存資料及び現地踏査結果及び溪流の流木対策計画を基に、山腹斜面崩壊や土石流の発生・流下に伴い発生する計画流木量进行处理する方法（透過型砂防堰堤、流木止め工等）を検討するものとする。

(4) 配置計画

受注者は、検討した基本事項に基づき、計画地点の地形、地質、施工性、経済性、維持管理の難易、環境ならびに設置位置（独立に設置、本堰堤又は副堰堤に設置）を考慮して構造、材料、高さ等を変えた配置案を3案立案するものとする。

(5) 施設設計検討

- 1) 施設設計の範囲

設計範囲は、流木発生抑制施設、流木捕捉施設とする。

2) 基本図面作成

受注者は、3案の配置設計に基づいて、標準構造図を作成するものとする。

3) 数量算出

受注者は、基本図面より主要工種の概算数量の算出を行うものとする。

4) 景観検討

受注者は、自然と地域に馴染んだ施設の検討を行うものとする。

(6) 概算工事費

受注者は、比較案それぞれに対し、第1211条設計業務の成果(5)に基づき概算工事費を算定するものとする。

(7) 最適案の選定

受注者は、比較3案に関する検討結果をまとめ、構造特性、施工性、経済性、環境等について得失及び問題点を記述し各比較案の評価を行い、監督職員と協議のうえ最適案を選定するものとする。

(8) 施工計画検討

受注者は、決定した最適案について、施工方法、施工順序を考慮し、概略の施工計画を作成するとともに、転流工の概略検討を行うものとする。

(9) 照査

照査技術者は、設計図書において定めがある場合、第1108条照査技術者及び照査の実施に基づき、下記に示す事項を標準として照査を行い、管理技術者に提出するものとする。

- 1) 基本条件の決定に際し、実施方針、現地の状況、既存資料等の確認を行い、その内容が適切であるか確認する。
- 2) 配置計画条件及び現地条件等基本条件の整理が終了した段階で、基本事項の運用と手順を確認する。
- 3) 基本事項に基づき、最適案を選定した結果についての妥当性を確認する。
- 4) 全ての成果品について正確性、適切性、整合性の確認をする。

(10) 総合検討

受注者は、設計計画及び配置設計等を踏まえ施設設計について総合的な検討を行い、詳細設計において解決すべき課題、留意事項について整理する。

(11) 報告書作成

受注者は、業務の成果として、第1211条設計業務の成果に準じて報告書を作成するものとする。

3 貸与資料

発注者が貸与する資料は下記を標準とする。

(1) 砂防計画資料

- 1) 当該流域に関する砂防調査資料
- 2) 砂防施設配置計画検討資料
- 3) 既往施設の計画諸元

(2) 測量調査資料

- 1) 地形図(縮尺1/500~1/1,000)
- 2) 縦断図(縮尺縦1/100~1/200, 横1/500~1/1,000)
- 3) 横断図(縮尺1/100~1/200)

(3) 地質調査資料

- 1) 計画地点周辺の地質文献資料
 - 2) 施設計画地点付近のボーリング調査資料
- (4) その他資料
- 1) 自然環境調査資料
 - 2) 社会環境調査資料

第4312条 流木対策工詳細設計

1 業務目的

流木対策工詳細設計は、予備設計で検討された施設の基本諸元、設計図書に示す設計条件及び詳細設計に必要な測量調査資料、地質調査資料等に基づき流木対策工の詳細設計を行い、工事費用の予定、及び工事を実施するための資料を作成することを目的とする。

2 業務内容

(1) 設計計画

受注者は、業務の目的・主旨を把握したうえで、設計図書に示す業務内容を確認し、第1112条業務計画書第2項に示す事項について業務計画書を作成し、監督職員に提出するものとする。

(2) 現地踏査

受注者は、貸与資料を基に現地踏査を行い、計画予定地の河床及び兩岸の地形、地質、隣接する構造物及び土地利用等を確認し詳細設計に必要な現地状況を把握し、合わせて工事用道路、施工ヤード等の施工の観点から現地状況を把握し、整理するものとする。

(3) 基本事項決定

1) 地質条件

受注者は、地質調査資料及び現地踏査結果を基に、地形、地盤強度、断層、斜面崩壊地、地すべり等の地質条件の確認、整理を行うものとする。

2) 設計条件

受注者は、設計流量、土石流諸元、発生流木諸元及び設計定数の整理、計算を行い、設計条件を決定するものとする。

3) 環境条件

受注者は、環境の資料の確認、整理を行い、詳細設計の基礎資料とするものとする。

(4) 施設設計

1) 設計計算

受注者は、詳細設計に必要な設計計算を行うものとする。

2) 設計図の作成

受注者は、設計計算に基づき設計図の作成を行うものとする。

3) 景観設計

受注者は、自然と地域に馴染んだ景観設計を行うものとする。

(5) 施工計画及び仮設構造物設計

1) 施工計画

受注者は、施工方法、施工順序を考慮し、掘削計画、現場内道路およびコンクリート打設計画の概略施工計画を立案するものとする。なお、施工計画書には、環境対策等の設計と不可分な施工上の留意点について取りまとめ、記載するものとする。

2) 仮設構造物設計

受注者は、工事施工に必要な河川切り回し計画、仮排水路の転流工の概略設計を行うものとする。

(6) 数量計算

受注者は、第1211条設計業務の成果（4）に従い数量計算を実施し、数量計算書を作成するものとする。

(7) 照査

照査技術者は、設計図書において定めがある場合、第1108条照査技術者及び照査の実施に基づき、下記に示す事項を標準として照査を行い、管理技術者に提出するものとする。

- 1) 設計条件決定時の実施方針、現地の状況、既存資料等の確認を行い、その内容が適切であるか確認する。
- 2) 設計条件及び現地条件等基本条件の整理が終了した段階で、設計基本条件の運用と手順を確認する。
- 3) 詳細設計に必要な設計細部条件の設計方針・設計手法及び全体一般図について妥当性を確認する。
- 4) 全ての成果品について正確性、適切性、整合性の確認をする。

(8) 総合検討

受注者は、施設設計について、総合的な検討を行うものとする。

(9) 報告書作成

受注者は、業務の成果として、第1211条設計業務の成果に準じて報告書を作成するものとする。

3 貸与資料

発注者が貸与する資料は下記を標準とする。

(1) 砂防計画資料

- 1) 当該流域に関する砂防調査資料
- 2) 砂防施設配置計画検討業務
- 3) 既往施設の計画諸元
- 4) 流木対策工予備設計資料

(2) 測量調査資料

- 1) 地形図（縮尺1/200～1/1,000）
- 2) 縦断図（縮尺縦1/200，横1/1,000）
- 3) 横断図（縮尺1/200）
- 4) 主要構造物横断図（縮尺1/200）
- 5) 堆砂地等横断図（縮尺1/200）

(3) 地形調査資料

- 1) 計画地点付近の地質調査資料
- 2) 計画地点付近のボーリング調査資料
- 3) 主要構造物地質横断図
- 4) 基礎地盤の物性値調査資料

(4) その他資料

- 1) 自然環境調査資料
- 2) 社会環境調査資料

第5節 護岸工の設計

第4313条 護岸工設計の区分

護岸工設計の区分は、次の区分によるものとする。

- (1) 護岸工予備設計
- (2) 護岸工詳細設計

第4314条 護岸工予備設計

1 業務目的

護岸工の予備設計は、設計図書に基づく設計条件等を確認し、設計地点の地形、地質、隣接構造物の安全性、施工性、経済性、環境の観点から、最適な護岸工の形式を選定することを目的とする。

2 業務内容

(1) 設計計画

受注者は、業務の目的・主旨を把握したうえで、設計図書に示す業務内容を確認し、第1112条業務計画書第2項に示す事項について業務計画書を作成し、監督職員に提出するものとする。

(2) 現地踏査

受注者は、貸与資料を基に現地踏査を行い、計画予定地周辺の溪流の状況、地形、地質、周辺構造物及び周辺の土地利用状況等を確認し予備設計に必要な現地状況を把握するものとする。

(3) 基本事項検討

受注者は、現地踏査の結果に基づき、設計条件、工種工法、構造物の位置を決定し、基本事項を整理した設計説明書を作成するものとする。

(4) 配置設計

受注者は、検討した基本事項に基づき、形式、規模、構造を考慮して配置案を3案立案するものとする。

(5) 施設設計検討

受注者は、配置設計で立案した3案の各案について設計計算を行い、標準構造図面を作成し、主要工種の概算数量の算出を行うものとする。護岸工の施設設計の範囲は、本體工、基礎工、根固工、付属施設とし、自然と地域に馴染んだ施設の景観検討を行うものとする。

(6) 概算工事費

受注者は、比較案それぞれに対し第1211条設計業務の成果(5)に基づき概算工事費を算定するものとする。

(7) 最適案の選定

受注者は、比較3案に関する検討結果をまとめ、構造特性、施工性、経済性、環境等について得失及び問題点を記述し各比較案の評価を行い、監督職員と協議のうえ最適案を選定するものとする。

(8) 施工計画検討

受注者は、決定した最適案について、施工方法、施工順序を考慮し、概略の施工計画を作成するとともに、転流工の概略検討を行うものとする。

(9) 照査

照査技術者は、設計図書において定めがある場合、第1108条照査技術者及び照査の実施に基づき、下記に示す事項を標準として照査を行い、管理技術者に提出するものとする。

- 1) 基本条件の決定に際し、実施方針、現地の状況、既存資料等の確認を行い、その内

容が適切であるか確認する。

2) 配置計画条件及び現地条件等基本条件の整理が終了した段階で、基本事項事項の運用と手順を確認する。

3) 基本事項に基づき、最適案を選定した結果についての妥当性を確認する。

4) 全ての成果品について正確性、適切性、整合性の確認をする。

(10) 総合検討

受注者は、設計計画及び配置設計等を踏まえ、施設設計について総合的な検討を行い、詳細設計において解決すべき課題、留意事項を整理するものとする。

(11) 報告書作成

受注者は、業務の成果として、第1211条設計業務の成果に準じて報告書を作成するものとする。

3 貸与資料

発注者が貸与する資料は下記を標準とする。

(1) 砂防計画資料

1) 当該流域に関する砂防調査資料

2) 砂防施設配置計画検討資料

3) 既往施設の計画諸元等

(2) 測量調査資料

1) 地形図（縮尺1/50～1/1,000）

2) 縦断図（縮尺縦1/100～1/200，横1/500～1/1,000）

3) 横断図（縮尺1/200）

(3) 地質調査資料

1) 計画地点周辺の地質文献資料

2) 施設計画地点付近のボーリング調査資料

(4) その他資料

1) 自然環境調査資料

2) 社会環境調査資料

第4315条 護岸工詳細設計

1 業務目的

護岸工の詳細設計業務は、予備設計で検討された形状・形式、設計図書に基づく設計条件、及び詳細設計に必要な地盤条件を確認し、経済的かつ合理的に工事の費用を予定するための資料を作成することを目的とする。

2 業務内容

(1) 設計計画

受注者は、業務の目的・主旨を把握したうえで、設計図書に示す業務内容を確認し、第1112条業務計画書第2項に示す事項について業務計画書を作成し、監督職員に提出するものとする。

(2) 現地踏査

受注者は、貸与資料を基に現地踏査を行い、計画予定地周辺の溪流の状況、地形、地質、周辺構造物及び周辺の土地利用状況等を確認し詳細設計に必要な現地状況を把握するものとする。

(3) 基本事項決定

受注者は、予備設計での貸与資料と設計図書に基づき、配置設計・構造諸元・環境条

件の基本事項を決定するものとする。

(4) 施設設計

施設設計の範囲は、本体工、基礎工、根固工、付属施設とし、それらの詳細に必要な設計計算を行い、設計図を作成するものとする。なお、自然と地域に馴染んだ施設の景観設計を行うものとする。

(5) 施工計画及び仮設構造物設計

1) 施工計画

受注者は、施工方法・施工順序を考慮し、掘削計画、現場内道路の概略施工計画を作成するものとする。

2) 仮設構造物設計

受注者は、工事施工に必要な河川切り回し計画、仮排水路の転流工の概略設計を行うものとする。

(6) 数量計算

受注者は、第1211条設計業務の成果（4）に従い数量計算を実施し、数量計算書を作成するものとする。

(7) 照査

照査技術者は、設計図書において定めがある場合、第1108条照査技術者及び照査の実施に基づき、下記に示す事項を標準として照査を行い、管理技術者に提出するものとする。

1) 設計条件決定時の実施方針、現地の状況、既存資料等の確認を行い、その内容が適切であるか確認する。

2) 設計条件及び現地条件等基本条件の整理が終了した段階で、設計基本条件の運用と手順を確認する。

3) 詳細設計に必要な設計細部条件の設計方針・設計手法及び全体一般図について妥当性を確認する。

4) 全ての成果品について正確性、適切性、整合性の確認をする。

(8) 総合検討

受注者は、施設設計について、総合的な検討を行うものとする。

(9) 報告書作成

受注者は、業務の成果として、第1211条設計業務の成果に準じて報告書を作成するものとする。

3 貸与資料

発注者が貸与する資料は下記を標準とする。

(1) 予備設計報告書

(2) 設計地点の関連諸元

(3) 設計地点の測量図

1) 地形図（縮尺1/200～1/1,000）

2) 縦断図（縮尺縦1/200，横1/1,000）

3) 横断図（縮尺1/200）

第6節 山腹工の設計

第4316条 山腹工設計の区分

山腹工の設計は、以下の区分により行うものとする。

- (1) 予備設計
- (2) 詳細設計

第4317条 山腹工予備設計

1 業務目的

山腹工の予備設計は、設計図書に基づく設計条件を確認し、設計地点の地形、地質、隣接構造物、安全性、施工性、経済性、環境の観点から、最適な山腹工の形式を選定することを目的とする。

2 業務内容

(1) 設計計画

受注者は、業務の目的・主旨を把握したうえで、設計図書に示す業務内容を確認し、第1112条業務計画書第2項に示す事項について業務計画書を作成し、監督職員に提出するものとする。

(2) 現地踏査

受注者は、貸与資料を基に現地踏査を行い、計画予定地周辺の山腹、河川の状況、地形、地質、周辺構造物及び周辺の土地利用状況等を確認し予備設計に必要な現地状況を把握するものとする。なお、現地調査（測量、地質調査等）を必要とする場合は、受注者はその理由を明らかにし、調査内容について監督職員に報告し、指示を受けるものとする。

(3) 基本事項検討

受注者は、既存資料及び現地踏査の結果に基づき、設計条件、工種工法、構造物の位置、環境条件についての基本事項を検討するものとする。

(4) 配置設計

受注者は、検討した基本事項に基づき対象地域の地形、地質、施工性、経済性、維持管理の難易、環境を考慮して山腹工の配置案を3案立案するものとする。

(5) 施設設計検討

受注者は、配置設計で立案された3案について必要に応じて斜面安定計算、設計計算を行い、標準構造図面を作成し、主要工種の概算数量の算出を行うものとする。山腹工の施設設計の範囲は、山腹基礎工及び山腹緑化工とし、自然と地域に馴染んだ施設の景観検討を行うものとする。

(6) 概算工事費

受注者は、比較案それぞれに対し第1211条設計業務の成果（5）に基づき概算工事費を算定するものとする。

(7) 最適案の選定

受注者は、比較3案に関する検討結果をまとめ、構造特性、施工性、経済性、環境等について得失及び問題点を記述し各比較案の評価を行い、監督職員と協議のうえ最適案を選定するものとする。

(8) 施工計画検討

受注者は、決定した最適案について、施工方法、施工順序を考慮し、概略の施工計画を立案するものとする。

(9) 照査

照査技術者は、設計図書において定めがある場合、第1108条照査技術者及び照査の実施に基づき、下記に示す事項を標準として照査を行い、管理技術者に提出するものとする。

- 1) 基本条件の決定に際し、実施方針、現地の状況、既存資料等の確認を行い、その内容が適切であるか確認する。
 - 2) 配置計画条件及び現地条件等基本条件の整理が終了した段階で、基本事項の運用と手順を確認する。
 - 3) 基本事項に基づき、最適案を選定した結果についての妥当性を確認する。
 - 4) 全ての成果品について正確性、適切性、整合性の確認をする。
- (10) 総合検討
受注者は、設計計画及び配置設計等を踏まえ、施設設計について総合的な検討を行い、詳細設計において解決すべき課題、留意事項を整理するものとする。
- (11) 報告書作成
受注者は、業務の成果として、第1211条設計業務の成果に準じて報告書を作成するものとする。
- 3 貸与資料
発注者が貸与する資料は下記を標準とする。
- (1) 地形図（縮尺1/500～1/2,000）
 - (2) 縦断面図（縮尺1/200～1/1,000）
 - (3) 横断面図（縮尺1/200～1/1,000）
 - (4) 空中写真
 - (5) 業務に関連する既往調査報告書

第4318条 山腹工詳細設計

- 1 業務目的
山腹工の詳細設計は、予備設計で検討された形状、形式、設計図書に基づく設計条件、及び詳細設計に必要な地質条件等を確認し、経済的かつ合理的に工事の費用を予定するための資料を作成することを目的とする。
- 2 業務内容
 - (1) 設計計画
受注者は、業務の目的・主旨を把握したうえで、設計図書に示す業務内容を確認し、第1112条業務計画書第2項に示す事項について業務計画書を作成し、監督職員に提出するものとする。
 - (2) 現地踏査
受注者は、貸与資料を基に現地踏査を行い、計画予定地周辺の山腹、河川の状況、地形、地質、周辺構造物及び周辺の土地利用状況等を確認し詳細設計に必要な現地状況を把握し、合わせて資材運搬、施工ヤード等の施工の観点から現地状況を把握し、整理するものとする。
 - (3) 基本事項決定
受注者は、予備設計での貸与資料と設計図書に示された事項に基づき、配置設計・構造諸元・環境条件の基本事項を決定するものとする。
 - (4) 施設設計
施設設計の範囲は、山腹基礎工、山腹緑化工とし、自然と地域に馴染んだ施設の景観設計を行うものとする。また、それらの詳細設計に必要な設計計算及び必要に応じて斜面安定計算を行い、設計図を作成するものとする。
 - (5) 施工計画及び仮設構造物設計
 - 1) 施工計画

- 受注者は、施工方法、施工順序等を考慮し、概略施工計画を立案するものとする。
- 2) 仮設構造物設計
- 受注者は、設計図書に示された工事施工に必要な概略仮設設計を行うものとする。
- (6) 数量計算
- 受注者は、第1211条設計業務の成果（4）に従い数量計算を実施し、数量計算書を作成するものとする。
- (7) 照査
- 照査技術者は、設計図書において定めがある場合、第1108条照査技術者及び照査の実施に基づき、下記に示す事項を標準として照査を行い、管理技術者に提出するものとする。
- 1) 設計条件決定時の実施方針、現地の状況、既存資料等の確認を行い、その内容が適切であるか確認する。
- 2) 設計条件及び現地条件等基本条件の整理が終了した段階で、設計基本条件の運用と手順を確認する。
- 3) 詳細設計に必要な設計細部条件の設計方針・設計手法及び全体一般図について妥当性を確認する。
- 4) 全ての成果品について正確性、適切性、整合性の確認をする。
- (8) 総合検討
- 受注者は、施設設計について、総合的な検討を行うものとする。
- (9) 報告書作成
- 受注者は、業務の成果として、第1211条設計業務の成果に準じて報告書を作成するものとする。
- 3 貸与資料
- 発注者が貸与する資料は下記を標準とする。
- (1) 予備設計報告書
- (2) 設計区域の関連諸元
- (3) 設計区域の測量図
- 1) 地形図（縮尺1/500～1/1,000）
- 2) 縦断図（縮尺1/100～1/500）
- 3) 横断図（縮尺1/100～1/500）

第7節 成果品

第4319条 成果品

受注者は、以下に示す成果品を作成し第1117条成果物の提出に従い、2部納品するものとする。

(1) 砂防堰堤及び床固工の設計

1) 予備設計の成果品

表 4. 3. 1 成果品一覧

設計項目	成果品項目	縮尺	摘要
報告書			
基本事項検討	(1) 基本事項の検討		
配置設計	(1) 位置の検討 (2) 規模の検討 (3) 形式の検討		
施設設計検討	(1) 設計計算書 (2) 施設構造検討 (3) 基礎工検討		
施工計画概要書	(1) 施工法の検討		
概算工事費	(1) 概算数量 (2) 概算工事費		
総合検討	(1) 課題整理 (2) 今後の調査事項		
基本図面	位置図	1:2,500~1:50,000	
	平面図	1:500~1:1,000	
	縦断図	H=1:200~1:1,000 V=1:100~1:200	
	構造図	1:100~1:500	

2) 詳細設計の成果品

表 4. 3. 2 成果品一覧

設計項目	成果品項目	縮尺	摘要
報告書			
基本事項検討	(1) 基本事項の検討 (2) 施設構造の検討		
施設設計検討	(1) 設計計算書 (2) 付属構造物の検討 (3) 基礎工の検討		
施工計画概要書	(1) 施工法の検討 (2) 仮設計画の検討		
工事数量計算	(1) 工事数量計算 (2) 概算工事費		
総合検討	(1) 課題整理 (2) 今後の解決事項		
詳細設計図	(1) 全体図 ・位置図 ・平面図 ・縦断図	1:2,500~1:50,000 1:500~1:1,000 H=1:200~1:1,000	

	<ul style="list-style-type: none"> ・堆砂地横断図 	V=1:100~1:200 1:100~1:200	
	(2) 構造図 <ul style="list-style-type: none"> ・構造図 ・付属構造物詳細図 ・横断図 ・掘削横断図 ・基礎工一般図 	1:50~1:100 1:20~1:200 1:100~1:200 1:100~1:200 1:100~1:200	
	(3) 施工計画検討図 <ul style="list-style-type: none"> ・水替え工法図 ・打設順序図 ・仮設工概略図 	1:100~1:1,000 1:100~1:1,000 1:50~1:200	

(2) 溪流保全工の設計

1) 予備設計の成果品

表 4. 3. 3 成果品一覧

設計項目	成果品項目	縮尺	摘要
報告書			
基本事項検討	(1) 計画対象流量の検討 (2) 平面形の検討 (3) 縦断勾配の検討		
配置設計	(1) 床固工、帯工の位置、形状の検討		
施設設計検討	(1) 必要断面の検討 (流量計算、余裕高) (2) 断面形状の検討 (護岸法勾配、床張りの検討) (3) 護岸形式の検討		
施工計画概要書	(1) 施工法の検討		
概算工事費	(1) 概算数量 (2) 概算工事費		
総合検討	(1) 課題整理 (2) 今後の調査事項		
基本図面	(1) 位置図	1:2,500~1:50,000	
	(2) 平面図	1:500~1:1,000	
	(3) 縦断図	H=1:100~1:200 V=1:200~1:1,000	
	(4) 横断図	1:100~1:400	
	(5) 標準構造図 <ul style="list-style-type: none"> ・溪流保全工断面図 ・床固工構造図 ・帯工構造図 ・護岸工構造図 	1:50~1:200	

2) 詳細設計の成果品

表 4. 3. 4 成果品一覧

設計項目	成果品項目	縮尺	摘要
報告書			
基本事項検討	(1) 配置計画 (2) 計画断面 (3) 床固工、帯工の基本構造 (4) 環境		
施設設計検討	(1) 床固工 (2) 帯工 (3) 護岸工		
施工計画概要書	(1) 施工法の検討 (2) 仮設計画の検討		
数量計算書	(1) 床固工、帯工、護岸高等 構造物 (2) 土工 (3) 付帯工 (4) 仮設工 (5) 雑工		
総合検討	(1) 課題整理 (2) 今後の解決事項		
詳細設計図	(1) 位置図	1:2,500~1:50,000	
	(2) 平面図	1:500~1:1,000	
	(3) 縦断面図	H=1:200~1:1,000 V=1:100~1:200	
	(4) 横断面図	1:100~1:200	
	(5) 構造図	1:50~1:100	

(3) 土石流対策及び流木対策の設計

1) 土石流対策工予備設計の成果品

表 4. 3. 5 成果品一覧

設計項目	成果品項目	縮尺	摘要
報告書			
基本事項検討	(1) 流域の土砂処理計画 (2) 対象施設の砂防効果 (3) 形式比較検討		
配置設計	(1) 位置の検討 (2) 規模の検討		
施設設計検討	(1) 各施設の安定検討 (2) 景観との調和検討		
施工計画概要書	(1) 施工法の検討		
概算事業費	(1) 概算数量		

	(2) 概算工事費		
総合検討	(1) 課題整理 (2) 今後の調査項目		
基本図面	(1) 全体平面図	1:500~1:1,000	
	(2) 全体縦断図	H=1:200~1:1,000 V=1:100~1:200	
	(3) 標準構造図	1:50~1:200	

2) 土石流対策工詳細設計の成果品

表 4.3.6 成果品一覧

設計項目	成果品項目	縮尺	摘要
報告書			
基本事項検討	(1) 基本事項の検討 (2) 施設構造の検討		
施設設計検討	(1) 付属構造物の検討 (2) 基礎工の検討 (3) 施工の検討 (4) 各施設の安定検討		
施工計画概要書	(1) 施工法の検討 (2) 仮設計画の検討		
工事数量計算	(1) 工事数量計算 (2) 概算工事費		
総合検討	(1) 課題整理 (2) 今後の解決事項		
詳細設計図	(1) 位置図	1:2,500~1:50,000	
	(2) 平面図	1:500~1:1,000	
	(3) 縦断図	H=1:200~1:1,000 V=1:100~1:200	
	(4) 横断図	1:100~1:200	
	(5) 構造図	1:50~1:100	
	(6) 施工計画図	1:100~1:1,000	

3) 流木対策工予備設計の成果品

表 4.3.7 成果品一覧

設計項目	成果品項目	縮尺	摘要
報告書			
基本事項検討	(1) 流域の流木処理計画 (2) 対象施設の砂防効果 (3) 形式比較検討		
配置設計	(1) 位置の検討 (2) 規模の検討		
施設設計検討	(1) 各施設の安定検討 (2) 景観との調和検討		

施工計画概要書	(1) 施工法の検討		
概算事業費	(1) 概算数量 (2) 概算工事費		
総合検討	(1) 課題整理 (2) 今後の調査項目		
基本図面	(1) 全体平面図	1:500~1:1,000	
	(2) 全体縦断図	H=1:500~1:1,000 V=1:100~1:200	
	(3) 標準構造図	1:50~1:200	

4) 流木対策工詳細設計の成果品

表 4.3.8 成果品一覧

設計項目	成果品項目	縮尺	摘要
報告書			
基本事項検討	(1) 基本事項の検討 (2) 施設構造の検討		
施設設計検討	(1) 付属構造物の検討 (2) 基礎工の検討 (3) 施工の検討 (4) 各施設の安定検討		
施工計画概要書	(1) 施工法の検討 (2) 仮設計画の検討		
工事数量計算	(1) 工事数量計算 (2) 概算工事費		
総合検討	(1) 課題整理 (2) 今後の解決事項		
詳細設計図	(1) 位置図	1:2,500~1:50,000	
	(2) 平面図	1:500~1:1,000	
	(3) 縦断図	H=1:200~1:1,000 V=1:100~1:200	
	(4) 横断図	1:100~1:200	
	(5) 構造図	1:50~1:100	
	(6) 施工計画図	1:100~1:1,000	

(4) 護岸工の設計

1) 予備設計の成果品

表 4.3.9 成果品一覧

設計項目	成果品項目	縮尺	摘要
報告書			
基本事項検討	(1) 設計条件の検討 (2) 工種、工法の検討		
配置設計	(1) 構造物の位置検討 (2) 構造物の規模検討		

施工計画概要書	(1) 施工計画の検討		
概算工事費	(1) 概算数量 (2) 概算工事費		
総合検討	(1) 課題整理 (2) 今後の調査項目		
基本図面	(1) 全体位置図	1:2,500~1:50,000	
	(2) 計画一般図 ・平面、縦断、横断 ・主要構造図 ・施工計画図	1:200~1:1,000	

2) 詳細設計の成果品

表 4.3.10 成果品一覧

設計項目	成果品項目	縮尺	摘要
報告書			
基本事項検討	(1) 設計条件の検討		
施設設計検討	(1) 構造物の位置決定 (2) 構造物諸元		
施工計画概要書	(1) 施工法の検討 (2) 仮設計画の検討		
数量計算書	(1) 構造物 (2) 付帯施設 (3) 土工 (4) 仮設備 (5) 雑工		
総合検討	(1) 課題整理 (2) 今後の解決事項		
詳細設計図	(1) 位置図	1:2,500~1:50,000	
	(2) 平面図	1:500~1:1,000	
	(3) 縦断図	H=1:200~1:1,000 V=1:100~1:200	
	(4) 横断図	1:100~1:200	
	(5) 構造図	1:50~1:100	
	(6) 付属物詳細図	1:20~1:200	
	(7) 仮設工詳細図	1:50~1:200	

(5) 山腹工の設計

1) 予備設計の成果品

表 4.3.11 成果品一覧

設計項目	成果品項目	縮尺	摘要
報告書			
基本事項検討	(1) 設計条件の検討 (2) 工種、工法の検討		

配置設計	(1) 構造物の位置検討 (2) 構造物の規模検討		
施工計画概要書	(1) 施工法の検討		
概算工事費	(1) 概算数量 (2) 概算工事費		
総合検討	(1) 課題整理 (2) 今後の調査項目		
基本図面	(1) 全体位置図	1:2,500~1:50,000	
	(2) 計画一般図 ・平面、縦断、横断 ・主要構造図 ・施工計画図	1:200~1:500	

2) 詳細設計の成果品

表 4.3.12 成果品一覧

設計項目	成果品項目	縮尺	摘要
報告書			
基本事項検討	(1) 設計条件の検討		
施設設計検討	(1) 構造物の位置決定 (2) 構造物諸元		
施工計画概要書	(1) 施工法の検討 (2) 仮設計画の検討		
数量計算書	(1) 構造物 (2) 付帯施設 (3) 土工 (4) 仮設備 (5) 雑工		
総合検討	(1) 課題整理 (2) 今後の解決事項		
詳細設計図	(1) 位置図	1:2,500~1:50,000	
	(2) 平面図	1:500~1:1,000	
	(3) 縦断図	1:100~1:500	
	(4) 横断図	1:10~1:500	
	(5) 構造図	1:50~1:100	
	(6) 付属物詳細図	1:20~1:200	
	(7) 仮設工詳細図	1:50~1:200	

第4章 地すべり対策調査・計画・設計

第1節 地すべり対策調査・計画・設計

第4401条 地すべり対策調査・計画・設計の種類

地すべり対策調査・計画・設計の種類は以下のとおりとする。

- (1) 地すべり調査
- (2) 地すべり対策計画
- (3) 地すべり防止施設設計

第2節 地すべり調査

第4402条 地すべり調査の区分

地すべり調査は以下の区分により行うものとする。

- (1) 地すべり予備調査
- (2) 地すべり概査
- (3) 地すべり機構解析

第4403条 地すべり予備調査

1 業務目的

本業務は、地すべり地、地すべり地域について、精査における地すべり機構と対策計画のために必要な地形・地質などの資料を整備し、地すべり地の予察を行うことを目的とする。

2 業務内容

(1) 計画準備

受注者は、業務の目的・主旨を把握したうえで、設計図書に示す業務内容を確認し、第1112条業務計画書第2項に示す事項について業務計画書を作成し、監督職員に提出するものとする。

(2) 文献調査

受注者は、地すべり地あるいは地すべり（周辺）地域について、地形図、地質図、その他地形・地質に関する資料、空中写真、気象に関する資料、過去の災害記録、近傍で発生した地すべりの履歴、復旧工法に関する既存の調査資料、地すべり地周辺の自然・社会環境等に関する資料、文献等を収集し、必要な事項をとりまとめるものとする。

(3) 地形判読及び地すべり地の予察

受注者は、空中写真や地形図を用いて、地すべり地について、地すべりの特徴を示す微地形、地すべりブロックの範囲・形状、運動方向、移動ブロックの区分、地すべりの型、分類等を判読する。また、地質構造上の特性等について判読するものとする。

さらに広域を対象として地すべり地の予察を行う場合には、対象地域における地すべり地の地形的な特徴を事例・文献より整理、推定したうえで、地すべり地形の特徴に着目して地すべり地の判読を行うほか、予察に必要な地質、地質構造を反映していると考えられる地形、その他の微地形要素・特徴について判読を行うものとする。

(4) 概査、精査必要斜面の検討

受注者は、予察の成果に基づいて、概査、精査の必要な斜面を検討するものとする。

(5) 報告書作成

受注者は、業務の成果として、第1210条調査業務及び計画業務の成果に準じて報告書を作成するものとする。

3 貸与資料

発注者が貸与する資料は下記を標準とする。

- (1) 空中写真
- (2) 地形図（縮尺1/500～1/5,000）
- (3) 業務に関連する既往調査報告書

第4404条 地すべり概査

1 業務目的

本業務は、地すべりの発生・運動機構、地すべりの滑動の素因・誘因を推定し、また、被害、滑動の危険性を予測して、精査計画を立案することを目的とする。

2 業務内容

(1) 計画準備

受注者は、業務の目的・主旨を把握したうえで、設計図書に示す業務内容を確認し、第1112条業務計画書第2項に示す事項について業務計画書を作成し、監督職員に提出するものとする。

(2) 資料収集整理

受注者は、地すべり地あるいは地すべり（周辺）地域について、地形図、地質図、その他地形・地質に関する資料、空中写真、気象に関する資料、過去の災害記録、近傍で発生した地すべりの履歴、復旧工法に関する既存の調査資料、地すべり地周辺の自然・社会環境等に関する資料、文献等を収集し、必要な事項をとりまとめるものとする。

(3) 現地調査

受注者は、地すべり地について現地調査を行い、地すべりの発生機構、運動機構に係る事項を観察するものとする。

また、観察の結果に基づいて、地すべりの規模・範囲、運動形態（運動方向、ブロック区分）、発生原因、地質性状・地質構造等の推察、地下水の分布の把握、今後の運動予測等を行うものとする。

(4) 既存調査結果の解析

受注者は、精密な地質図等の資料に基づいて、地すべり地およびその周辺地域の地質と地質構造について検討するものとする。また、既存の計測調査の結果等がある場合には、それに基づいて、地すべり地の運動速度、方向等の概略を検討するものとする。

(5) 応急対策の検討

受注者は、地すべりの機構の推定、活動性の予測に基づいて、必要な場合には、概略の応急対策の検討を行うものとする。

(6) 精査計画の立案

1) 調査測線の設定

受注者は、現地調査の結果に基づき、地すべり地を一つ以上の運動ブロックに分割し、各運動ブロック毎に地すべりのすべり面が確認でき、対策の基本検討を行うのに適した位置、方向に調査測線を設定する。副測線は、補助的に調査する必要がある場合に設定するものとする。

2) 精査計画の立案

受注者は、現地調査の結果に基づき、必要な調査項目について精査計画を立案するものとする。

(7) 報告書作成

受注者は、業務の成果として、第1210条調査業務及び計画業務の成果に準じて報告書を作成するものとする。

3 貸与資料

発注者が貸与する資料は下記を標準とする。

- (1) 地すべり予備調査報告書
- (2) 地すべり予備調査で収集した資料
- (3) 地形図（縮尺1/500～1/2,000）
- (4) 地盤状況調査のデータ

第4405条 地すべり機構解析

1 業務目的

本業務は、精査結果の解析に基づいて地すべりの機構を解明し、対策計画の立案、防止施設の設計を行うための資料を得ることを目的とする。

2 業務内容

(1) 計画準備

受注者は、業務の目的・主旨を把握したうえで、設計図書に示す業務内容を確認し、第1112条業務計画書第2項に示す事項について業務計画書を作成し、監督職員に提出するものとする。

(2) 資料収集整理

受注者は、地すべり地あるいは地すべり（周辺）地域について、地形図、地質図、その他地形・地質に関する資料、空中写真、気象に関する資料、過去の災害記録、近傍で発生した地すべりの履歴、復旧工法に関する既存の調査資料、地すべり地周辺の自然・社会環境等に関する資料、文献等を収集し、必要な事項をとりまとめるものとする。

(3) 地質精査結果の解析

受注者は、地質精査の結果に基づいて、地質、地下構造を解析し、また、すべり面の有無、深度、形状を検討するものとする。

また、地質精査の種類に応じて、観察、解析の結果を柱状図、地質展開図、断面図等の図表にとりまとめるものとする。

(4) 地下水調査結果の解析

受注者は、地下水調査結果に基づいて、地下水の分布、地下水の流動層、地下水の流下・供給経路、流下速度、性質、間隙水圧、地下水位の状況を解析するものとする。

(5) 移動量調査結果の解析

受注者は、移動量調査の結果に基づいて、地すべり変動が有る場合には、地すべりの運動方向、運動量、運動速度、運動範囲、気象因子と運動との関係を解析するものとする。

(6) すべり面調査結果の解析

受注者は、すべり面調査の結果に基づいて、すべり面の深度、変位量の変化と気象因子の関係を解析するものとする。

(7) 土質調査結果の解析

受注者は、土質調査の結果に基づいて、すべり面の強度、地盤の強度を解析するものとする。

(8) 現地精査

受注者は、概査における現地調査の結果を基に、斜面の工法検討、機構解析のため、

さらに詳細な現地精査を行うものとする。

(9) 機構解析

1) ブロック区分

受注者は、予備調査、概査、精査の結果に基づいて、地すべり地の運動ブロックの区分を行うものとする。

2) 素因・誘因の検討

受注者は、予備調査、概査、精査の結果に基づいて、地すべりの滑動発生の原因を素因、誘因に分けて検討するものとする。

3) 発生・運動機構の総合検討

受注者は、予備調査、概査、精査の結果に基づいて、地すべり地の移動状況、地下水の状況、すべり面の形状・位置、移動範囲、移動土量、地すべり滑動の影響等の発生・運動機構及び対策計画について総合的に検討するものとする。

4) 解析図の作成

受注者は、予備調査、概査、精査の結果に基づいて、地すべり地の平面図、断面図を作成する。また、必要に応じて副測線や横断測線についても断面図を作成するものとする。

(10) 報告書作成

受注者は、業務の成果として、第1210条調査業務及び計画業務の成果に準じて報告書を作成するものとする。

3 貸与資料

発注者が貸与する資料は下記を標準とする。

(1) 地すべり予備調査報告書

(2) 地すべり概査報告書

(3) 地すべり精査報告書、データ、サンプル

(4) 空中写真

(5) 地形図（縮尺1/100～1/1,000）

第3節 地すべり対策計画

第4406条 地すべり対策計画

1 業務目的

本業務は、地すべり調査の結果に基づいて、地すべり地の安定度の検討を行い地すべり滑動を防止し、あるいは、地すべり滑動による被害を軽減するための対策計画の立案を目的とする。

2 業務内容

(1) 計画準備

受注者は、業務の目的・主旨を把握したうえで、設計図書に示す業務内容を確認し、第1112条業務計画書第2項に示す事項について業務計画書を作成し、監督職員に提出するものとする。

(2) 資料収集整理

受注者は、業務に必要な文献・資料・既往の類似調査に関する報告書の収集及び整理とりまとめを行うものとする。なお、収集にあたっては、発注者が貸与するもののほか、設計図書に示す他機関より収集するものとする。

(3) 安定解析

1) 現状の安定度の決定

受注者は、機構解析の成果に基づいて、地すべりブロックの現状の安定度を決定するものとする。

2) 安定計算

受注者は、機構解析の成果に基づき、安定解析に使用する地すべり土塊の単位体積重量、安定計算式、すべり面の土質強度定数、残留間隙水圧の分布、現状の地下水位について検討し、決定するものとする。

また、すべり面について安定計算を行い、地すべりの諸元を算出するものとする。

(4) 対策計画

1) 基本方針の検討

受注者は、対象とする地すべり地について、直接的、間接的の両者の被害を検討し、その結果に基づいて緊急性、対策の必要性等、対策計画の基本方針を検討するものとする。

また、地域計画における地すべり地の位置付けを検討するものとし、景観および環境の保全に対する基本方針を検討するものとする。

2) 警戒・避難計画検討

受注者は、地すべり滑動に対する監視計画、警戒避難の体制を検討するものとする。

3) 対策計画の検討

受注者は、防止施設により安全性を確保しようとする場合には、目標とする計画安全率、概略の採用し得る複数の工法、配置計画、事業規模、施工順位を検討するものとする。また、土地利用等を十分考慮し、人家・公共建物の移転、道路・河川の付替等について検討するものとする。

(5) 報告書作成

受注者は、業務の成果として、第1210条調査業務及び計画業務の成果に準じて報告書を作成するものとする。

3 貸与資料

発注者が貸与する資料は下記を標準とする。

- (1) 地すべり予備調査報告書
- (2) 地すべり概査報告書
- (3) 地すべり精査報告書
- (4) 地すべり機構解析報告書
- (5) 地形図（縮尺1/100～1/1,000）
- (6) 断面図（縮尺1/100～1/1,000）

第4節 地すべり防止施設設計

第4407条 地すべり防止施設設計の区分

地すべり防止施設設計は以下の区分により行うものとする。

- (1) 地すべり防止施設予備設計
- (2) 地すべり防止施設詳細設計

第4408条 地すべり防止施設予備設計

1 業務目的

本業務は、機構解析、地すべり対策計画に基づいて、地すべり防止施設の概略の設計を行

い、最適な地すべり防止施設を選定することを目的とする。

2 業務内容

(1) 設計計画

受注者は、業務の目的・主旨を把握したうえで、設計図書に示す業務内容を確認し、第1112条業務計画書第2項に示す事項について業務計画書を作成し、監督職員に提出するものとする。

(2) 現地踏査

受注者は、貸与資料を基に現地踏査を行い、地すべり防止施設の配置計画点の地形・地質（露頭）、周辺構造物、土地利用状況等を把握し、また、工事用道路、施工ヤード等の検討、防止施設の設計に必要な現地の状況を把握するものとする。

(3) 基本事項の検討

受注者は、地すべり防止施設の工種・構造、位置、施工性、設計条件、環境条件、経済性、施工による景観や環境への影響、地域計画上の位置付けなど予備設計に必要な基本事項の検討を行うものとする。

(4) 配置設計

受注者は、地すべり地の地形・地質、地すべり発生機構、規模、運動形態、運動速度等を考慮し、抑制工と抑止工の適切な組み合わせ3案程度の配置案を検討するものとする。

(5) 施設設計検討

1) 主要構造物の概略設計

受注者は、配置設計で立案された工法について、主要な構造物についてはその機能、規模に応じた地すべりの安定度の変化を計算し、必要とする安定度の変化に対応する応力計算を行い、施設の規模、形状、基本寸法、使用材料等を決定するものとする。

2) 景観検討

受注者は、自然及び地域に馴染んだ施設の検討を行うものとする。

(6) 概算工事費

受注者は、配置設計で立案された3案に対して、概算数量を基に概算工事費を算定するものとする。

(7) 最適案の選定

受注者は、比較3案に関する検討結果をまとめ、構造特性、施工性、経済性、環境等について問題点を記述し各比較案の評価を行い、監督職員と協議のうえ最適案を選定するものとする。

(8) 照査

照査技術者は、設計図書において定めがある場合、第1108条照査技術者及び照査の実施に基づき、下記に示す事項を標準として照査を行い、管理技術者に提出するものとする。

1) 基本条件の決定に際し、実施方針、現地の状況、既存資料等の確認を行い、その内容が適切であるか確認する。

2) 配置計画条件および現地条件等基本条件の整理が終了した段階で、基本事項の運用と手順を確認する。

3) 基本事項に基づき、最終案を選定した結果についての妥当性を確認する。

4) 全ての成果品について正確性、適切性、整合性の確認をする。

(9) 総合検討

受注者は、設計計画及び配置設計等を踏まえ施設設計について総合的な検討を行い、

詳細設計において解決すべき課題、留意事項を整理するものとする。

(10) 報告書作成

受注者は、業務の成果として、第1211条設計業務の成果に準じて報告書を作成するものとする。

3 貸与資料

発注者が貸与する資料は下記を標準とする。

- (1) 地すべり予備調査報告書
- (2) 地すべり概査報告書
- (3) 地すべり精査報告書
- (4) 地すべり機構解析報告書
- (5) 地すべり対策計画報告書
- (6) 設計地点の平面図、断面図（縮尺1/100～1/1,000）

第4409条 地すべり防止施設詳細設計

1 業務目的

本業務は、地すべり防止施設の予備設計の成果に基づいて、工事に必要な詳細な地すべり防止施設設計を行い、経済的かつ合理的に工事の費用を予定するための資料を作成することを目的とする。

2 業務内容

(1) 設計計画

受注者は、業務の目的・主旨を把握したうえで、設計図書に示す業務内容を確認し、第1112条業務計画書第2項に示す事項について業務計画書を作成し、監督職員に提出するものとする。

(2) 現地踏査

受注者は、予備設計で定めた設計内容および施工計画の条件を現地で確認するものとし、測量図等の資料を基に、測量内容と範囲を現地で確認するものとする。

また、地質状況について、資料および予備設計で用いた地盤条件と照合し、詳細設計に必要な事項を確認するものとする。

(3) 基本事項決定

受注者は、予備設計等の資料及び設計図書に基づき、予備設計の内容で採用できる事項と詳細設計で決定する事項を整理し、必要な基本事項を決定するものとする。

(4) 施設設計

1) 詳細設計

受注者は、予備設計で検討された規模、形状、基本寸法等に基づき、施工に必要な設計を行うものとする。

2) 付属施設の設計

受注者は、設計図書に基づき、付属施設の設計を行うものとする。

3) 設計計算

受注者は、詳細設計に必要な安定計算および応力計算を行うものとする。

4) 景観設計

受注者は、予備設計で検討した内容に沿って使用する素材についての美観性、耐候性、加工性、経済性等及び自然と地域に馴染んだ施設の設計を行うものとする。

(5) 数量計算

受注者は、第1211条設計業務の成果（4）に従い数量計算を実施し、数量計算書を作

成するものとする。

(6) 施工計画および仮設構造物設計

受注者は、施設の施工方法、施工順序等を考慮し、施工計画書を作成するとともに、必要に応じて仮設構造物設計を行うものとする。

(7) 照査

照査技術者は、設計図書において定めがある場合、第1108条照査技術者及び照査の実施に基づき、下記に示す事項を標準として照査を行い、管理技術者に提出するものとする。

- 1) 設計条件の決定に際し、実施方針、現地の状況、既存資料等の確認を行い、その内容が適切であるか確認する。
- 2) 設計条件及び現地条件等基本条件の整理が終了した段階で、設計基本条件の運用と手順を確認する。
- 3) 詳細設計に必要な設計細部条件の設計方針・設計手段及び全体一般図についてその妥当性を確認する。
- 4) 全ての成果品について正確性、適切性、整合性の確認をする。

(8) 総合検討

受注者は、施設設計について、総合的な検討を行うものとする。

(9) 報告書作成

受注者は、業務の成果として、第1211条設計業務の成果に準じて報告書を作成するものとする。

3 貸与資料

発注者が貸与する資料は下記を標準とする。

(1) 地すべり対策工予備設計報告書

(2) 設計地点の測量図面

- 1) 平面図 (縮尺1/100~1/1,000)
- 2) 横断図 (縮尺1/100~1/1,000)
- 3) 縦断図 (縮尺1/100~1/1,000)

(3) 予備設計で提案された地質調査、試験等の結果、資料

第5節 成果品

第4410条 成果品

受注者は、以下に示す成果品を作成し第1117条成果物の提出に従い、2部納品するものとする。

表 4. 4. 1 成果品一覧

設計項目	成果品項目	縮尺	
第4403条 地すべり 予備調査	(1) 文献調査の取りまとめ		
	(2) 写真判読の成果を表示した図面	1:500~1:5,000	
	(3) 報告書		
第4404条 地すべり 概査	(1) 収集資料のとりまとめ成果		
	(2) 現地調査の成果を表示した図面	1:500~1:2,000	
	(3) 既存調査結果の解析の成果を示した図面	1:500~1:2,000	
	(4) 現地調査写真		
	(5) 調査計画平面図※	1:500~1:2,000	
	(6) 計測調査の変動図※		
	(7) 計測データ		
	(8) 報告書		
第4405条 地すべり 機構解析	(1) 収集資料のとりまとめ成果		
	(2) ボーリング柱状図※		
	(3) パイプ歪計変動図※		
	(4) 坑内傾斜計変動図※		
	(5) 多層移動量計変動図※		
	(6) 地盤傾斜計変動図※		
	(7) 地盤伸縮計変動図※		
	(8) 地下水位変動図※		
	(9) 間隙水圧変動図※		
	(10) 地下水垂直検層図※		
	(11) 地下水追跡調査の成果を表示した図面※	1:500~1:1,000	
	(12) 地温探査の成果を表示した図面※	1:500~1:1,000	
	(13) 電気探査の成果を表示した図面※	1:500~1:1,000	
	(14) 地すべり地の平面図、断面図	1:500~1:1,000	
	(15) 報告書		
第4406条 地すべり 対策計画	(1) 安定計算のデータ		
	(2) 地すべり防止施設の配置平面図、断面図	1:100~1:1,000	
	(3) 報告書		
第4408条 地すべり 防止施設 予備設計	(1) 位置図	1:2,500~1:50,000	
	(2) 一般図	1) 平面図	1:100~1:1,000
		2) 標準断面図	1:100~1:1,000
		3) 主要構造図	1:10~1:100
	(3) 概略設計計算書		
	(4) 概略数量計算書		
	(5) 概算工事費		
(6) 報告書			
第4409条 地すべり 防止施設 詳細設計	(1) 位置図	1:2,500~1:50,000	
	(2) 平面図	1:500~1:1,000	
	(3) 縦断面図	H=1:200~1:1,000	
	(4) 横断面図	1:100~1:200	
	(5) 標準断面図	1:100~1:200	
	(6) 構造図	1) 構造物詳細図	1:50~1:100
		2) 展開図***	1:50~1:500
		3) 配筋図***	1:10~1:100
		4) 土工図***	1:50~1:500
	(7) 設計計算書		
(8) 数量計算書			
(9) 施工計画書			
(10) 報告書			

※：特記仕様書に指示された場合に作成する。 ***：施設の種類に応じて作成する。

第5章 急傾斜地対策調査・計画・設計

第1節 急傾斜地対策調査・計画・設計

第4501条 急傾斜地対策調査・計画・設計の種類

急傾斜地対策調査・計画・設計の種類は以下のとおりとする。

- (1) 急傾斜地調査
- (2) 急傾斜地崩壊対策計画
- (3) 急傾斜地崩壊防止施設設計

第2節 急傾斜地調査

第4502条 急傾斜地調査の区分

急傾斜地調査は以下の区分により行うものとする。

- (1) 予備調査
- (2) 概査
- (3) 機構解析

第4503条 急傾斜地予備調査

1 業務目的

本業務は、急傾斜地崩壊および危険区域の斜面について、精査における崩壊機構と対策計画のために必要な資料を整理し、急傾斜地崩壊の危険斜面の予察を行うことを目的とする。

2 業務内容

(1) 計画準備

受注者は、業務の目的・主旨を把握したうえで、設計図書に示す業務内容を確認し、第1112条業務計画書第2項に示す事項について業務計画書を作成し、監督職員に提出するものとする。

(2) 資料収集整理

受注者は、急傾斜地崩壊（危険）斜面について、地形図、地質図、その他地形図・地質に関する資料、空中写真、気象に関する資料、過去の災害記録、近傍で発生した崩壊の事例とその履歴、復旧工法に関する資料、既存の調査資料、斜面周辺の自然・社会環境等に関する資料収集では、法指定状況・植生・動物・土地利用計画・開発状況・文化財・地域防災計画などの項目について資料を収集するものとする。

(3) 写真判読

受注者は、発注者より貸与される空中写真を用いて、急傾斜地崩壊（危険）斜面について、崩壊の徴候を示す微地形、その範囲・形状、移動方向、周辺における旧崩壊地形とその形態、位置を判読するものとする。

また、設計図書に基づき、急傾斜地崩壊危険斜面の予察を行うものとする。予察では、設計図書に示す地域において、急傾斜地崩壊危険斜面の予察に必要な地形要素について判読するものとする。

(4) 概査、精査必要斜面の検討

受注者は、予察の成果に基づいて、概査、精査の必要な斜面を検討するものとする。

(5) 報告書作成

受注者は、業務の成果として、第1210条調査業務及び計画業務の成果に準じて報告書を作成するものとする。

3 貸与資料

発注者が貸与する資料は下記を標準とする。

- (1) 地形図（縮尺1/500～1/5,000）
- (2) 空中写真
- (3) 業務に関連する既往調査報告書

第4504条 急傾斜地概査

1 業務目的

本業務は、崩壊の危険性の検討、崩壊の形態の予測、崩壊の素因の推定等を行い、精査計画を立案することを目的とする。

2 業務内容

(1) 計画準備

受注者は、業務の目的・主旨を把握したうえで、設計図書に示す業務内容を確認し、第1112条業務計画書第2項に示す事項について業務計画書を作成し、監督職員に提出するものとする。

(2) 資料収集整理

受注者は、業務に必要な文献・資料・既往の類似調査に関する報告書の収集及び整理とりまとめを行うものとする。なお、収集にあたっては、発注者が貸与するもののほか、設計図書に示す他機関より収集するものとする。

(3) 現地調査

1) 地形調査

受注者は、急傾斜崩壊（危険）斜面および周辺について現地調査を行い以下の項目について調査するものとする。

傾斜度・斜面の高さ・斜面方位・斜面形状・縦断形状・横断形状・遷急線

2) 地質調査

受注者は、急傾斜崩壊（危険）斜面および周辺について現地調査を行い、以下の項目について調査するものとする。

地表の状況・表土の厚さ・地盤の状況・岩盤の亀裂・斜面と不連続面の関係断層および破碎帯

受注者は、調査の成果を、発注者より貸与される地形図に記入した図面を作成するものとする。

受注者は、調査結果について、対象とする斜面と近傍の崩壊地との対比を行うものとする。

3) 環境要因調査

受注者は、急傾斜崩壊（危険）斜面および周辺について現地調査を行い、以下の項目について調査するものとする。

①湧水（位置・量等）

②植生（種類・樹齢・伐採根等）

③対象斜面および近隣斜面の崩壊履歴（位置・規模・新旧等）

④対策工（対策工の種類・位置・変状等）

⑤土地利用状況

受注者は、調査の成果を発注者より貸与される地形図に記入した図面を作成するも

のとする。

4) 保全対象調査

受注者は、急傾斜崩壊（危険）斜面および周辺について現地調査を行い、保全対象の種類・位置・数量等について調査するものとする。

(4) 応急対策の検討

受注者は、現地調査の成果に基づいて、必要な場合には、概略の応急対策の検討を行うものとする。

(5) 精査計画の立案

受注者は、現地調査の成果に基づいて、精査計画を立案するものとする。

(6) 報告書作成

受注者は、業務の成果として、第1210条調査業務及び計画業務の成果に準じて報告書を作成するものとする。

3 貸与資料

発注者が貸与する資料は下記を標準とする。

(1) 予備調査報告書

(2) 予備調査で収集した資料

(3) 地形図（縮尺1/500～1/2,000）

第4505条 急傾斜地機構解析

1 業務目的

本業務は、精査結果の解析に基づいて急傾斜地崩壊の機構を解明し、対策計画の立案、防止施設の設計を行うための資料を得ることを目的とする。

2 業務内容

(1) 計画準備

受注者は、業務の目的・主旨を把握したうえで、設計図書に示す業務内容を確認し、第1112条業務計画書第2項に示す事項について業務計画書を作成し、監督職員に提出するものとする。

(2) 資料収集整理

受注者は、業務に必要な文献・資料・既往の類似調査に関する報告書の収集及び整理とりまとめを行うものとする。なお、収集にあたっては、発注者が貸与するもののほか、設計図書に示す他機関より収集するものとする。

(3) 調査測線の設定

受注者は、概査の結果に基づいて、設計図書に示す崩壊（危険）斜面に調査測線を設定するものとする。副測線は、補助的に調査する必要がある場合に設定するものとする。

(4) 地質精査結果の解析

受注者は、発注者より貸与される地質精査の結果に基づいて、以下の項目について解析を行うものとする。

1) 想定される崩壊の位置および規模の推定

2) 崩壊面の推定（深度、形状等）

3) 土層構成および土層の強度

受注者は、地質精査の種類に応じて、観察、解析の結果を柱状図等の図表にとりまとめるものとする。

(5) 地下水調査結果の解析

受注者は、発注者より貸与される地下水調査の結果に基づいて、必要な場合には、以

下の項目について解析を行うものとする。

- 1) 地表付近の土層の透水性、透水性の連続性
- 2) 地下水の流動層
- 3) 間隙水圧、地下水位の状況
- 4) 地下水の流下・供給経路

受注者は、必要に応じて、気象因子と地下水位、間隙水圧の変化との関係が検討できるような図表を作成するものとする。

受注者は、データのとりまとめにあたっては、斜面からの湧水状況等との比較検討を行うものとする。

(6) 斜面挙動調査結果の解析

受注者は、発注者より貸与される斜面挙動調査の結果に基づいて斜面の挙動を解析するものとする。

受注者は、必要に応じて、気象因子と斜面挙動との関係が検討できるような図表を作成するものとする。

(7) 土質調査結果の解析

受注者は、発注者より貸与される土質調査の結果に基づいて、崩壊（危険）斜面の地盤強度、崩壊（すべり）面の強度を解析するものとする。

(8) 現地精査

受注者は、概査における現地調査の結果を基に、斜面の工法検討、機構解析のため、必要に応じて、以下の項目についてさらに詳細な現地精査を行うものとする。

1) 地形調査

斜面形状、オーバーハングの有無、斜面勾配、集水範囲、斜面の向き、比高、斜面長、斜面の勾配変化点、表流水の流路等の微地形

2) 地質調査

土層・地層の境界、地層の走向・傾斜、断層や節理等の不連続面の状況、移動可能層、風化状況、浸食に対する抵抗性、透水性等

3) 湧水調査

位置、量、濁り、表層の含水状態、井戸などの水位変化、後背地の地下水等

4) 植生調査

種類、分布、樹齢、密度、根系の状況、土層の緩み、下草の状態、最近の伐採の有無、植生の目的、樹木の曲がり等

5) 対策工調査

防災施設の種類、施工時期、規模、形状、安定度、位置、変状、斜面の改変等

6) 景観調査

対象地周辺の写真撮影、スケッチ、等

(9) 機構解析

1) 崩壊形態の推定

受注者は、発注者より貸与される既存調査の結果、(4)～(8)号の結果に基づいて、設計図書に示す斜面の崩壊形態を推定するものとする。

2) 素因・誘因の検討

受注者は、発注者より貸与される既存調査の結果、(4)～(8)号の結果に基づいて、崩壊（危険）斜面の崩壊発生の原因を素因、誘因に分けて検討するものとする。

3) 発生・運動機構の総合検討

受注者は、発注者より貸与される既存調査の結果、(4)～(8)号の結果に基づ

いて、崩壊（危険）斜面の移動状況、すべり（崩壊）面の形状・位置、移動範囲、移動土量、崩壊の影響等の発生・運動機構を総合的に検討するものとする。

4) 解析図の作成

受注者は、発注者より貸与される既存調査の結果、本号1)・3)の結果に基づいて、崩壊（危険）斜面の平面図、断面図を作成するものとする。また、必要に応じて副測線や横断測線についても断面図を作成するものとする。

断面図には、すべり（崩壊）面、地下水位（最高水位、最低水位）ボーリング柱状図、地層区分（線）、風化区分（線）、各種の調査・試験結果（地下水流動面、すべり面調査に基づく変位の位置、形状、標準貫入試験値の分布など）、地表すべり面調査に基づく変位の位置、形状、標準貫入試験値の分布など）、地の亀裂・変状の位置、湧水の位置、保全対象の位置を記載するものとする。

平面図には、基盤岩（不動岩）の分布、基盤岩（不動岩）の走向・傾斜、崩積土の分布、崩壊（想定）範囲、滑動状況、地表面の変状の分布、湧水位置、地下水流下経路を記載するものとする。

(10) 報告書作成

受注者は、業務の成果として、第1210条調査業務及び計画業務の成果に準じて報告書を作成するものとする。

3 貸与資料

発注者が貸与する資料は下記を標準とする。

- (1) 予備調査報告書
- (2) 概査報告書
- (3) 精査の報告書、データ、サンプル
- (4) 空中写真
- (5) 地形図（縮尺1/100～1/1,000）

第3節 急傾斜地崩壊対策計画

第4506条 急傾斜地崩壊対策計画

1 業務目的

本業務は、急傾斜地崩壊調査の結果に基づいて、斜面の崩壊に対する安定度の検討を行い、また、崩壊を防止、あるいは被害を軽減するための対策計画の検討を目的とする。

2 業務内容

(1) 計画準備

受注者は、業務の目的・主旨を把握したうえで、設計図書に示す業務内容を確認し、第1112条業務計画書第2項に示す事項について業務計画書を作成し、監督職員に提出するものとする。

(2) 資料収集整理

受注者は、業務に必要な文献・資料・既往の類似調査に関する報告書の収集及び整理とりまとめを行うものとする。なお、収集にあたっては、発注者が貸与するもののほか、設計図書に示す他機関より収集するものとする。

(3) 安定解析

1) 現状の安定度

受注者は、機構解析の成果に基づいて、崩壊（危険）斜面の現状の安定度を決定するものとする。

2) 安定計算

受注者は、機構解析の成果に基づいて、また、各種のデータを吟味して、安定度の検討に使用する崩壊可能土塊の単位体積重量、安定計算式、崩壊面の土質強度定数、残留間隙水圧の分布、現状の地下水位について検討し、決定するものとする。

受注者は、急傾斜地崩壊（危険）斜面について、機構解析で検討した崩壊（すべり）面に基づいて安定計算を行うものとする。

(4) 対策計画

1) 基本方針の検討

受注者は、設計図書に示す崩壊（危険）斜面についての現状、直接的、間接的な被害を検討し、その結果に基づいて対策の必要性、緊急性について検討するものとする。

2) 警戒・避難計画の検討

受注者は、設計図書の指示に基づき、崩壊に対する警戒・避難の体制、監視計画を検討するものとする。

3) 対策計画の検討

受注者は、防止施設により安全性を確保しようとする場合には、目標とする計画安全率、概略の採用し得る複数の工法、配置計画、事業規模、施工順位を検討する。対策計画において被害の軽減を図る場合には土地利用等を十分考慮し、人家・公共建物の移転、道路・河川の付替等について検討するものとする。

(5) 報告書作成

受注者は、業務の成果として、第1210条調査業務及び計画業務の成果に準じて報告書を作成するものとする。

3 貸与資料

発注者が貸与する資料は下記を標準とする。

- (1) 予備調査報告書
- (2) 概査報告書
- (3) 精査の報告書
- (4) 機構解析報告書
- (5) 地形図（縮尺1/100～1/1,000）
- (6) 平面図（縮尺1/100～1/1,000）

第4節 急傾斜地崩壊防止施設設計

第4507条 急傾斜地崩壊防止施設設計の区分

急傾斜地崩壊防止施設設計は以下の区分により行うものとする。

- (1) 予備設計
- (2) 詳細設計

第4508条 急傾斜地崩壊防止施設予備設計

1 業務目的

本業務は、機構解析、急傾斜地崩壊対策計画に基づいて、急傾斜地崩壊防止施設の概略の設計を行い、最適な急傾斜地崩壊防止施設を選定することを目的とする。

2 業務内容

(1) 設計計画

受注者は、業務の目的・主旨を把握したうえで、設計図書に示す業務内容を確認し、

第1112条業務計画書第2項に示す事項について業務計画書を作成し、監督職員に提出するものとする。

(2) 現地踏査

受注者は貸与資料を基に現地踏査を行い、急傾斜地崩壊防止施設の配置計画地点の地形地質（露頭）湧水、周辺構造物、土地利用状況等を把握し、また、工事用道路、施工ヤード等の検討、対策施設の設計に必要な現地の状況を把握するものとする。

(3) 基本事項の検討

受注者は、以下に示す急傾斜地崩壊防止施設の事項（構造特性・施工性・環境条件・設計条件・経済性）について技術的検討を行うものとする。

(4) 施設設計

1) 工法比較

受注者は、急傾斜地崩壊危険斜面の地形・地質、崩壊機構、規模、運動形態、運動速度等を考慮し、また、基本事項の検討結果を踏まえて抑制工と抑止工の適切な組み合わせ3案程度を検討し、構造的、施工性、経済性、環境等の検討成果に基づいて、最適な工法を選定するものとする。

2) 主要構造物の概略設計

受注者は、精査、機構解析、対策計画の資料に基づき、また、基本事項の検討に沿った選定工法の機能と規模に応じた崩壊（危険）斜面の安定度の変化の検討、主要な構造物についての応力計算を行って、主要な急傾斜地崩壊防止施設の規模、断面形状、基本寸法、使用材料等を決定するものとする。

3) 景観検討

自然と地域に馴染んだ施設の検討を行う。

4) 環境検討

受注者は、生態系や景観に配慮した施設および対策工法の検討を行うものとする。

5) 有効活用検討

受注者は、斜面整備とあわせて有効活用について検討を行うものとする。

(5) 概算工事費

受注者は、配置設計で立案された3案に対して、主な工種について監督職員と協議した単価と、概算数量を基に算定するものとする。

(6) 照査

照査技術者は、設計図書において定めがある場合、第1108条照査技術者及び照査の実施に基づき、下記に示す事項を標準として照査を行い、管理技術者に提出するものとする。

1) 基本条件の決定に際し、実施方針、現地の状況、既存資料等の確認を行い、その内容が適切であるか確認する。

2) 配置計画条件および現地条件等基本条件の整理が終了した段階で、基本事項の運用と手順を確認する。

3) 基本事項に基づき、最適案を選定した結果についての妥当性を確認する。

4) 全ての成果品について正確性、適切性、整合性の確認をする。

(7) 総合検討

受注者は、設計計画及び配置設計等を踏まえ施設設計について総合的な検討を行うものとする。

(8) 報告書作成

受注者は、業務の成果として、第1211条設計業務の成果に準じて報告書を作成するも

のとする。

3 貸与資料

発注者が貸与する資料は下記を標準とする。

- (1) 予備調査報告書
- (2) 概査報告書
- (3) 精査報告書
- (4) 機構解析報告書
- (5) 対策計画報告書
- (6) 設計地点の平面図、断面図（縮尺1/100～1/1,000）

第4509条 急傾斜地崩壊防止施設詳細設計

1 業務目的

本業務は、急傾斜地崩壊防止施設の予備設計の成果に基づいて、施工に必要な詳細な急傾斜地崩壊防止施設の設計を行ない、経済的かつ合理的に工事の費用を予定するための資料を作成することを目的とする。

2 業務内容

(1) 設計計画

受注者は、業務の目的・主旨を把握したうえで、設計図書に示す業務内容を確認し、第1112条業務計画書第2項に示す事項について業務計画書を作成し、監督職員に提出するものとする。

(2) 現地踏査

受注者は、現地踏査を行い、予備設計で定めた設計および施工計画の条件を現地で確認するものとする。

受注者は、測量図等の資料を基に、測量内容と範囲を現地で確認するものとする。

受注者は、地質状況について、発注者より貸与された資料および予備設計で用いた地盤条件と照合し、詳細設計に必要な事項を確認するものとする。

(3) 基本事項決定

受注者は、予備設計等の貸与資料、設計図書に基づき、予備設計の内容で採用できる事項と詳細設計で決定する事項を整理し、必要な基本事項を決定するものとする。

(4) 施設設計

1) 詳細設計

受注者は、予備設計で選定された防止施設について、予備設計で検討された規模、断面形状、基本寸法等に基づき、施工に必要な設計を行うものとする。

2) 付属施設の設計

受注者は、設計図書に基づき、付属施設の設計を行うものとする。

3) 設計計算

受注者は、防止施設について必要な安定計算及び応力計算を行うものとする。

4) 景観設計

受注者は、設計図書に基づき、予備設計で検討した内容に沿って使用する素材についての美観性、耐候性、加工性、経済性等について検討を行い、詳細な設計を行うものとする。

(5) 数量計算

受注者は、第1211条設計業務の成果（4）に従い数量計算を実施し、数量計算書を作成するものとする。

(6) 施工計画及び仮設構造物設計

受注者は、設計を行った施設の施工方法、施工順位等を考慮し、施工計画書を作成するとともに、必要に応じて仮設設計を行うものとする。主な内容は以下に示すものとする。

- ①施工条件
- ②施工方法
- ③動態観測が必要な場合には、その方法
- ④施工上の問題点とその整理

(7) 照査

照査技術者は、設計図書において定めがある場合、第1108条照査技術者及び照査の実施に基づき、下記に示す事項を標準として照査を行い、管理技術者に提出するものとする。

- 1) 設計条件の決定に際し、実施方針、現地の状況、既存資料等の確認を行い、その内容が適切であるかについて照査を行う。
- 2) 設計条件および現地条件等、基本条件の整理が終了した段階で、設計基本条件の運用と手順について照査を行う。
- 3) 詳細設計に必要な設計細部条件の設計方針・設計手法についてその妥当性を照査し、全体一般図について照査・確認を行うものとする。
- 4) 全ての成果品について正確性、適切性、および整合性に着目し照査を行う。

(8) 総合検討

受注者は、施設設計について、総合的な検討を行うものとする。

(9) 報告書作成

受注者は、業務の成果として、第1211条設計業務の成果に準じて報告書を作成するものとする。

3 貸与資料

発注者が貸与する資料は下記を標準とする。

(1) 予備設計報告書

(2) 設計地点の測量図面

- 1) 平面図 (縮尺1/100~1/1,000)
- 2) 横断図 (縮尺1/100~1/1,000)
- 3) 縦断図 (縮尺1/100~1/1,000)

(3) 予備設計で提案された地質調査、試験等の結果、資料

第5節 成果品

第4510条 成果品

受注者は、以下に示す成果品を作成し第1117条成果物の提出に従い、2部納品するものとする。

表 4.5.1 成果品一覧

設計項目	成果品項目	縮尺	
第4503条 急傾斜地 予備調査	(1) 収集資料のとりまとめ成果		
	(2) 写真判読の成果を表示した図面	1:500~1:5,000	
	(3) 報告書		
第4504条 急傾斜地 概査	(1) 収集資料のとりまとめ成果		
	(2) 現地調査の成果を表示した図面	1:500~1:2,000	
	(3) 現地調査写真		
	(4) 調査計画平面図※	1:500~1:2,000	
	(5) 計測調査の変動図※		
	(6) 計測データ※		
	(7) 報告書		
第4505条 急傾斜地 機構解析	(1) 収集資料のとりまとめ成果		
	(2) ボーリング柱状図※		
	(3) パイプ歪計変動図※		
	(4) 地盤傾斜計変動図※		
	(5) 地盤伸縮計変動図※		
	(6) 地下水位変動図※		
	(7) 間隙水圧変動図※		
	(8) 地下水垂直検層図※		
	(9) 地下水追跡調査の成果を表示した図面※	1:500~1:1,000	
	(10) 崩壊（危険）斜面の平面図、断面図	1:500~1:1,000	
	(11) 報告書		
第4506条 急傾斜地崩 壊対策計画	(1) 安定計算のデータ		
	(2) 急傾斜地崩壊防止施設の配置平面図、断面図	1:100~1:1,000	
	(3) 報告書		
第4508条 急傾斜地 崩壊防止 施設 予備設計	(1) 全体配置図	1:5,000~1:25,000	
	(2) 一般図	1) 平面図	1:100~1:1,000
		2) 標準断面図	1:100~1:1,000
		3) 主要構造図	1:10~1:100
	(3) 概略設計計算書		
	(4) 概算工事費		
	(5) 概略数量計算書		
(6) 報告書			
第4509条 急傾斜地 崩壊防止 施設 詳細設計	(1) 全体平面図	1:5,000~1:25,000	
	(2) 平面図	1:200~1:1,000	
	(3) 縦・横断面図	1:100~1:1,000	
	(4) 標準断面図	1:100~1:1,000	
	(5) 構造図	1) 構造物詳細図	1:10~1:100
		2) 展開図***	1:50~1:500
		3) 配筋図***	1:50~1:100
		4) 土工図***	1:50~1:500
	(6) 設計計算書		
	(7) 数量計算書		
(8) 施工計画書			
(9) 報告書			

※：特記仕様書に指示された場合に作成する。 ***：施設の種類に応じて作成する。

第6章 雪崩対策調査・計画・設計

第1節 雪崩対策調査・計画・設計

第4601条 雪崩対策調査・計画・設計の種類

雪崩対策調査・計画・設計の種類は、以下のとおりとする。

- (1) 雪崩調査
- (2) 雪崩防止施設計画
- (3) 雪崩防止施設設計

第2節 雪崩調査

第4602条 雪崩調査の区分

雪崩調査は、以下の区分により行うものとする。

- (1) 予備調査
- (2) 解析調査

第4603条 雪崩予備調査

1 業務目的

本業務は、現地調査、既存気象資料の処理及び空中写真判読により、雪崩発生分布の特性及び近年の冬期気象特性を把握し、解析調査のための資料を得ることを目的とする。

2 業務内容

(1) 計画準備

受注者は、業務の目的・主旨を把握したうえで、設計図書に示す業務内容を確認し、第1112条業務計画書第2項に示す事項について業務計画書を作成し、監督職員に提出するものとする。

(2) 現地調査

受注者は、現地調査を行って、地形、植生、地盤状況、既設の防災対策施設等の概要を把握するものとする。

(3) 資料収集整理

受注者は、業務に必要な文献・資料・既往の類似調査に関する報告書の収集及び整理とりまとめを行うものとする。なお、収集にあたっては、発注者が貸与するもののほか、設計図書に示す他機関より収集するものとする。

(4) 冬期気象特性の把握

受注者は、最寄りの気象庁観測所の資料に基づき、冬期気象推移図を作成し、それに基づいて、冬期気象特性の概要をまとめるものとする。

(5) 写真判読

受注者は、発注者より貸与される空中写真を用いて、雪崩および雪崩に関連する現象としての下記の項目について判読し、その分布特性について考察し、とりまとめるものとする。

- ・表層雪崩、全層雪崩、雪割目、雪庇、風向、雪しわ、雪崩痕跡等

(6) 報告書作成

受注者は、業務の成果として、第1210条調査業務及び計画業務の成果に準じて報告書

を作成するものとする。

3 貸与資料

発注者が貸与する資料は下記を標準とする。

- (1) 業務に関連する既往調査報告書
- (2) 地形図（防災対象施設に面した傾斜の尾根まで入った縮尺1/1,000～1/10,000 地形図）
- (3) 積雪・雪崩期空中写真

但し、次の要領で撮影されたものとする。

- ・撮影の種類（立体視が可能な垂直撮影）
- ・撮影縮尺（1/5,000～1/15,000）
- ・写真の種類（モノクロームまたはリアルカラー）
- ・撮影時期（乾雪表層雪崩時期に1回、湿雪全層雪崩時期に1回）
- ・撮影年数（大雪の年を含む3冬以上）

- (4) 発注者観測の気象資料

第4604条 雪崩解析調査

1 業務目的

本業務は、現地調査、既存気象資料の処理、空中写真判読によって、積雪深分布、雪崩の発生危険度、到達危険度、速度及び衝撃力の解析を行い、雪崩防止施設計画及び雪崩防止施設設計のための資料を得ることを目的とする。

2 業務内容

(1) 計画準備

受注者は、業務の目的・主旨を把握したうえで、設計図書に示す業務内容を確認し、第1112条業務計画書第2項に示す事項について業務計画書を作成し、監督職員に提出するものとする。

(2) 現地調査

受注者は、対象となる地点について、斜面の形状、樹木の倒伏や折損、地表の擦削、既設の雪崩防止施設の状況把握を行うものとする。

(3) 資料収集整理

受注者は、業務に必要な文献・資料・既往の類似調査に関する報告書の収集及び整理とりまとめを行うものとする。なお、収集にあたっては、発注者が貸与するもののほか、設計図書に示す他機関より収集するものとする。

(4) 雪崩発生危険度の解析

1) 発生要因の整理（判読等）

受注者は、発注者が貸与した地形図と空中写真を用いて単位斜面毎の雪崩発生に関与する地形・植生要因を読み取り、これに積雪深分布解析で得た現況積雪深を積雪要因として加え、発生要因として整理するものとする。

2) 分析および評価基準設定

受注者は、整理した発生要因群と予備調査で判読した雪崩発生との関係を分析し、更に雪崩発生に関する一般的傾向も加味して発生危険度評価基準を設定するものとする。

3) 発生危険度評価

受注者は、設定した評価基準を用いて防災対象施設に面した単位斜面毎に、計画積雪条件での雪崩発生危険度を評価するものとする。

(5) 雪崩到達範囲の解析

- 1) 到達要因の整備（判読等）

受注者は、発注者が貸与した地形図と空中写真を用いて各斜面の雪崩到達に関与する地形要因と植生要因を読み取り、これに積雪深分布解析で得られた現況積雪深を積雪要因として加え、到達要因として整理するものとする。
 - 2) 分析および雪崩到達範囲の設定
受注者は、整備した到達要因群と予備調査で判読した雪崩到達との関係进行分析し、更に雪崩到達に関する一般的事項等を総合的に検討し防災対象施設に面した単位斜面毎に雪崩到達範囲を設定するものとする。
 - (6) 雪崩シミュレーション解析
受注者は、既存気象データ等から雪崩運動計算に必要なパラメータを設定し、対策工検討に必要な雪崩衝撃力等を算定するものとする。
 - (7) 総合評価
受注者は、防災対象施設に面した単位斜面毎に、防災対象施設の種類、構造、周囲の地形、斜面規模、計画積雪深、雪崩経歴、雪崩到達範囲、速度、衝撃力等を総括し、その他の雪崩特性に関する事項があればそれも加えて総合的に検討し、対策の必要性を評価するものとする。
 - (8) 報告書作成
受注者は、業務の成果として、第1210条調査業務及び計画業務の成果に準じて報告書を作成するものとする。
- 3 貸与資料
- 発注者が貸与する資料は下記を標準とする。
- (1) 予備調査報告書
 - (2) 地形図（縮尺1/500～1/2,000）
 - (3) 積雪・雪崩期空中写真（写真仕様は予備調査の場合と同様とする）
 - (4) 発注者観測の気象資料

第3節 雪崩防止施設計画

第4605条 雪崩防止施設計画

- 1 業務目的
本業務は、解析調査の結果に基づいて、各斜面の雪崩防止施設の種類、形状、大きさ、優先順位、配置等を検討し、雪崩防止施設設計のための資料を得ることを目的とする。
- 2 業務内容
 - (1) 計画準備
受注者は、業務の目的・主旨を把握したうえで、設計図書に示す業務内容を確認し、第1112条業務計画書第2項に示す事項について業務計画書を作成し、監督職員に提出するものとする。
 - (2) 基本方針の検討
受注者は、設計図書に示す範囲の各斜面について、解析調査報告書にまとめた結果の他に、各箇所の特異性（景観重視など）や別種の災害（地すべり等）の可能性があればこれも加えて検討要素とし、防止施設の選定の目安（予防工法、防護工法、組合せ工法の選定、各工種の選定等）、斜面別の対策優先順位および各斜面内の施工順位の設定の目安等についての基本方針を検討するものとする。
 - (3) 防止施設計画検討

1) 配置計画

受注者は、防止施設が必要と評価した各斜面毎に、採用し得る複数の工法について配置計画を検討するものとする。その際、受注者は、必要に応じて、各箇所地形、計画積雪深、雪崩規模に対応した防止施設断面形状（地上部）と地上高を設定し、それを考慮した配置を検討するものとする。

2) 優先順位と施工順位の設定

受注者は、斜面別の対策優先順位と各斜面内の施工順位を設定し、配置計画と合わせてとりまとめるものとする。

(4) 報告書作成

受注者は、業務の成果として、第1210条調査業務及び計画業務の成果に準じて報告書を作成するものとする。

3 貸与資料

発注者が貸与する資料は下記を標準とする。

- (1) 解析調査報告書
- (2) 地形図（縮尺1/100～1/1,000）
- (3) 地質調査報告書
- (4) 別種災害調査報告書
- (5) 空中写真およびその他の関連資料

第4節 雪崩防止施設設計

第4606条 雪崩防止施設設計の区分

雪崩防止施設設計は、以下の区分により行うものとする。

- (1) 予備設計
- (2) 詳細設計

第4607条 雪崩防止施設予備設計

1 業務目的

本業務は、解析調査及び防止施設計画に基づいて、概略の防止施設設計を行うことを目的とする。

2 業務内容

(1) 設計計画

受注者は、業務の目的・主旨を把握したうえで、設計図書に示す業務内容を確認し、第1112条業務計画書第2項に示す事項について業務計画書を作成し、監督職員に提出するものとする。

(2) 現地踏査

受注者は、現地踏査を行い、雪崩防止施設の配置計画地点の地形、地質、植生、周辺の構造物、土地利用、規制条件等を把握し、また、工事用道路、仮排水、施工ヤード等の検討、施設の設計に必要な現地の状況を把握するものとする。なお、現地調査を必要とする場合は、受注者はその理由を明らかにし、調査内容について監督職員に報告し指示を受けるものとする。

(3) 基本事項検討

受注者は、以下に示す雪崩防止施設の事項について技術的検討を行うものとする。

- ①構造特性（耐久性、維持管理性）

②施工性（施工の確実性、工事用道路及びスペース等）

③環境条件

④設計条件

⑤経済性

（４）施設設計検討

１）工法比較

受注者は、各斜面毎に有力な３案の工法を抽出し、安全性、施工性、経済性、環境面、保全等の各側面から比較・検討し、最適工法を選定するものとする。

２）主要構造物の概略設計

受注者は、解析調査と防止設計計画の結果に基づき、また、基本事項の検討に沿って選定した工法の機能と規模、積雪・雪崩・地質条件等に応じた安定度の検討および構造物についての応力計算を行って、代表的な防止施設の規模、断面形状、基本寸法、使用材料等を決定するものとする。

３）景観検討

受注者は、自然と地域に馴染んだ施設の設計を行うものとする。

（５）概算工事費

受注者は、配置計画で立案された３案に対して、主な工種について監督職員と協議した単価と、概算数量を基に算出するものとする。

（６）照査

照査技術者は、設計図書において定めがある場合、第1108条照査技術者及び照査の実施に基づき、下記に示す事項を標準として照査を行い、管理技術者に提出するものとする。

１）基本条件の決定に際し、実施方針、現地の状況、既存資料等の確認を行い、その内容が適切であるか確認する。

２）配置計画条件及び現地条件等基本条件の整理が終了した段階で、基本事項の運用と手順を確認する。

３）基本事項に基づき、最適案を選定した結果についての妥当性を確認する。

４）全ての成果品について正確性、適切性、整合性の確認をする。

（７）総合検討

受注者は、設計計画および配置設計等の結果を踏まえ、総合的に検討を行うものとする。

（８）報告書作成

受注者は、業務の成果として、第1211条設計業務の成果に準じて報告書を作成するものとする。

３ 貸与資料

発注者が貸与する資料は下記を標準とする。

（１）解析調査報告書

（２）防止施設計画報告書

（３）地形図等測量成果

（４）地質等調査報告書

（５）空中写真その他関連資料

第4608条 雪崩防止施設詳細設計

１ 業務目的

本業務は、予備設計までの成果に基づいて、施工に必要な詳細な雪崩防止施設設計を行うことを目的とする。

2 業務内容

(1) 設計計画

受注者は、業務の目的・主旨を把握したうえで、設計図書に示す業務内容を確認し、第1112条業務計画書第2項に示す事項について業務計画書を作成し、監督職員に提出するものとする。

(2) 現地踏査

- ・受注者は、予備設計で定めた設計および施工計画の条件を現地で確認するものとする。
- ・受注者は、測量図等の資料を基に、測量内容と範囲を現地で確認するものとする。
- ・受注者は、地質状況について、資料および予備設計で用いた地盤条件と照合し、詳細設計に必要な事項を確認するものとする。

(3) 基本事項決定

受注者は、予備設計等の資料及び設計図書に基づき、予備設計の内容で採用できる事項と詳細設計で決定する事項を整理し、必要な基本事項を決定するものとする。

(4) 施設設計

1) 詳細設計

受注者は、防止施設について、予備設計で検討された規模、断面形状、基本寸法等に基づき、施工に必要な設計を行うものとする。

2) 付属施設の設計

受注者は、設計図書に基づき、付属施設の設計を行うものとする。

3) 設計計算

受注者は、防止施設について必要な荷重計算、構造計算、安定計算および応力計算を行うものとする。

4) 景観設計

受注者は、設計図書に基づき、予備設計で検討した内容に沿って使用する素材についての美観性、耐候性、加工性、経済性等について検討を行い、詳細な設計を行うものとする。

(5) 施工計画および仮設構造物設計

受注者は、防止施設の施工方法、施工順序等を考慮し、施工計画書を作成するとともに、必要に応じて仮設設計を行うものとする。主な内容は以下のとおりとする。

①施工条件

②施工方法

③施工上の問題点とその整理

(6) 数量計算

受注者は、第1211条設計業務の成果（4）に従い数量計算を実施し、数量計算書を作成するものとする。

(7) 照査

照査技術者は、設計図書において定めがある場合、第1108条照査技術者及び照査の実施に基づき、下記に示す事項を標準として照査を行い、管理技術者に提出するものとする。

- 1) 設計条件の決定に際し、実施方針、現地の状況、既存資料等の確認を行い、その内容が適切であるか確認する。

- 2) 設計条件及び現地条件等基本条件の整理が終了した段階で、設計基本条件の運用と手順を確認する。
- 3) 詳細設計に必要な設計細部条件の設計方針・設計手段及び全体一般図についてその妥当性を確認する。
- 4) 全ての成果品について正確性、適切性、整合性の確認をする。

(8) 報告書作成

受注者は、業務の成果として、第1211条設計業務の成果に準じて報告書を作成するものとする。

3 貸与資料

発注者が貸与する資料は下記を標準とする。

- (1) 予備設計報告書
- (2) 設計地点の測量図面
 - 1) 実測平面図
 - 2) 実測縦断面図
 - 3) 実測横断面図
- (3) 地質調査、試験の成果

第5節 成果品

第4609条 成果品

受注者は、以下に示す成果品を作成し、第1117条成果物の提出に従い、2部納品するものとする。

表4.6.1 成果品一覧(1)

設計項目	成果品項目	縮尺	
第4603条 雪崩 予備調査	(1) 報告書		
	(2) 資料目録※1		
	(3) 気象推移図		
	(4) 雪崩判読関係	撮影時期別雪崩判読図	1:2,000~1:10,000
		雪崩等判読集成図	1:2,000~1:10,000
(5) 現地写真			
第4604条 雪崩 解析調査	(1) 報告書		
	(2) 資料目録※1		
	(3) 現況積雪深分布図	1:10,000~1:25,000	
	(4) 計画積雪深分布図	1:10,000~1:25,000	
	(5) 雪崩危険度分布図	1:2,000~1:10,000	
	(6) 雪崩シミュレーション結果表示図	1:2,000~1:10,000	
	(7) 総合検討評価表		
	(8) 現地写真		
第4605条 雪崩防止 施設計画	(1) 報告書		
	(2) 資料目録※1		
	(3) 雪崩対策施設検討表		
	(4) 雪崩対策施設配置計画図		
	(5) 現地写真		

※1：資料としての既往報告書、地形図、空中写真、気象資料、文献等の名称。

表 4.6.2 成果品一覧 (2)

設計項目	成果品項目		縮尺	
第4607条 雪崩防止 施設 予備設計	(1) 報告書			
	(2) 資料目録			
	(3) 工法比較表			
	(4) 主要構造物 の概略設計図	対策施設配置平面図	1:50~1:500	
		対策施設配置断面図	1:50~1:500	
		構造一般図 (平面図)	1:10~1:50	
		構造一般図 (断面図)	1:10~1:50	
		構造一般図 (正面図)	1:10~1:50	
(5) 概算工事費算定表				
(6) 照査報告書				
(7) 現地写真				
第4608条 雪崩防止 施設 詳細設計	(1) 報告書			
	(2) 資料目録			
	(3) 対策施設 設計関係 の図書	施設設計図	構造一般図	1:5~1:50
			構造平面図	1:5~1:50
			構造縦断面図	1:5~1:50
			構造横断面図	1:5~1:50
			構造詳細図	1:5~1:50
			上部工詳細図	1:5~1:50
			下部工配筋図	1:5~1:50
			基礎工配筋図	1:5~1:50
	付属施設設計図		1:5~1:50	
	設計計算書			
	数量計算書			
	(4) 施工計画及び仮設 計画に関する図書	施工計画書		
		仮設構造図	1:10~1:500	
	(5) 照査報告書			
(6) 現地写真				

第5編 ダム編

目次

第5編 ダム編	I-4-250
第1章 ダム環境調査	I-4-250
第1節 ダム環境調査の種類	I-4-250
第5101条 ダム環境調査の種類.....	I-4-250
第2節 環境影響評価	I-4-250
第5102条 環境影響評価の区分.....	I-4-250
第5103条 方法書(案)の作成.....	I-4-250
第5104条 環境影響評価の項目並びに調査、予測及び評価の手法の選定.....	I-4-251
第5105条 調査.....	I-4-252
第5106条 予測及び評価並びに環境保全措置の検討.....	I-4-252
第5107条 準備書(案)の作成.....	I-4-253
第5108条 評価書(案)の作成.....	I-4-254
第5109条 評価書の補正等.....	I-4-254
第3節 ダム湖環境調査	I-4-255
第5110条 ダム湖環境調査の区分.....	I-4-255
第5111条 魚類調査.....	I-4-255
第5112条 底生動物調査.....	I-4-256
第5113条 動植物プランクトン調査.....	I-4-256
第5114条 植物調査.....	I-4-257
第5115条 鳥類調査.....	I-4-257
第5116条 両生類・爬虫類・哺乳類調査.....	I-4-258
第5117条 陸上昆虫類等調査.....	I-4-258
第5118条 ダム湖利用実態調査.....	I-4-259
第4節 成果品	I-4-259
第5119条 成果品.....	I-4-259
第2章 ダム治水治水計画	I-4-261
第1節 ダム治水治水計画の種類	I-4-261
第5201条 ダム治水治水計画の種類.....	I-4-261
第2節 治水計画	I-4-261
第5202条 治水計画の区分.....	I-4-261
第5203条 洪水調節計画.....	I-4-261
第5204条 正常流量確保計画.....	I-4-263
第3節 利水計画	I-4-264
第5205条 利水計画の区分.....	I-4-264
第5206条 低水流出解析.....	I-4-264
第5207条 利水計画.....	I-4-265
第4節 成果品	I-4-266
第5208条 成果品.....	I-4-266

第3章 ダム地質調査	I-4-267
第1節 地質調査の種類	I-4-267
第5301条 地質調査の種類.....	I-4-267
第2節 地形調査	I-4-267
第5302条 地形調査.....	I-4-267
第3節 広域調査	I-4-268
第5303条 広域調査.....	I-4-268
第4節 地表地質踏査	I-4-269
第5304条 地表地質踏査の基本的事項.....	I-4-269
第5305条 ダムサイト候補地選定地表地質概査 (1/5,000).....	I-4-269
第5306条 ダムサイト地表地質概査 (1/2,500).....	I-4-271
第5307条 ダムサイト地表地質調査 (1/500).....	I-4-272
第5308条 堤体材料採取候補地選定地表地質概査 (1/5,000).....	I-4-273
第5309条 堤体材料採取候補地地表地質概査 (1/2,500).....	I-4-274
第5310条 堤体材料採取候補地地表地質調査 (1/1,000).....	I-4-275
第5311条 貯水池周辺地表地質概査 (1/2,500).....	I-4-276
第5312条 貯水池周辺地表地質調査 (1/1,000).....	I-4-278
第5節 物理探査	I-4-279
第5313条 物理探査の基本的事項.....	I-4-279
第5314条 物理探査.....	I-4-279
第6節 透水試験	I-4-280
第5315条 ルジオンテストの基本的事項.....	I-4-280
第5316条 ルジオンテストおよび考察.....	I-4-280
第7節 横坑調査	I-4-281
第5317条 横坑調査の基本的事項.....	I-4-281
第5318条 横坑観察.....	I-4-281
第8節 岩盤試験	I-4-282
第5319条 岩盤試験の基本的事項.....	I-4-282
第5320条 岩盤直接せん断試験.....	I-4-282
第5321条 岩盤変形試験.....	I-4-283
第9節 孔内観察	I-4-284
第5322条 孔内観察.....	I-4-284
第10節 地質解析	I-4-285
第5323条 地質解析の基本的事項.....	I-4-285
第5324条 ダムサイト地質比較検討 (1/5,000).....	I-4-285
第5325条 堤体材料採取候補地地質比較検討 (1/5,000).....	I-4-286
第5326条 ダムサイト地質解析 (1/2,500).....	I-4-287
第5327条 ダムサイト地質解析 (1/500).....	I-4-288
第5328条 堤体材料採取候補地地質解析 (1/2,500).....	I-4-290
第5329条 堤体材料採取候補地地質解析 (1/1,000).....	I-4-291
第5330条 地質考察の基本的事項.....	I-4-292
第5331条 ダムサイト地質考察.....	I-4-292
第5332条 堤体材料採取候補地地質考察.....	I-4-293
第5333条 貯水池周辺地質考察.....	I-4-293

第5334条	ダムサイト地質総合解析（概略設計段階）（1/500）	I - 4 - 294
第5335条	ダムサイト地質総合解析（実施設計段階）（1/500）	I - 4 - 296
第5336条	堤体材料採取候補地地質総合解析（1/1,000）	I - 4 - 297
第11節	岩盤掘削面スケッチ	I - 4 - 298
第5337条	ダムサイト基礎掘削面岩盤スケッチ（縮尺各種）	I - 4 - 298
第5338条	堤体材料採取地掘削時材料評価	I - 4 - 299
第5339条	堤体材料採取地掘削面スケッチ	I - 4 - 300
第12節	第四紀断層調査	I - 4 - 301
第5340条	第四紀断層調査の基本的事項	I - 4 - 301
第5341条	第四紀断層調査（一次調査その1）	I - 4 - 301
第13節	成果品	I - 4 - 302
第5342条	成果品	I - 4 - 302
第4章	ダム本体設計	I - 4 - 307
第1節	ダム本体設計の種類	I - 4 - 307
第5401条	ダム本体設計の種類	I - 4 - 307
第2節	重力式コンクリートダム本体設計	I - 4 - 307
第5402条	重力式コンクリートダム本体設計の区分	I - 4 - 307
第5403条	計画設計	I - 4 - 307
第5404条	概略設計	I - 4 - 309
第5405条	実施設計	I - 4 - 311
第3節	ゾーン型フィルダム本体設計	I - 4 - 315
第5406条	ゾーン型フィルダム本体設計の区分	I - 4 - 315
第5407条	計画設計	I - 4 - 315
第5408条	概略設計	I - 4 - 317
第5409条	実施設計	I - 4 - 319
第4節	成果品	I - 4 - 322
第5410条	成果品	I - 4 - 322
第5章	ダム付帯施設設計	I - 4 - 329
第1節	ダム付帯施設設計の種類	I - 4 - 329
第5501条	ダム付帯施設設計の種類	I - 4 - 329
第2節	ダム管理用発電設計	I - 4 - 329
第5502条	ダム管理用発電設計の区分	I - 4 - 329
第5503条	可能性調査	I - 4 - 329
第5504条	実施設計	I - 4 - 330
第3節	付帯施設設計	I - 4 - 331
第5505条	付帯施設設計の区分	I - 4 - 331
第5506条	概略設計	I - 4 - 331
第5507条	実施設計	I - 4 - 332
第4節	成果品	I - 4 - 333
第5508条	成果品	I - 4 - 333
第6章	施工計画及び施工設備設計	I - 4 - 335
第1節	ダム本体施工計画及び施工設備設計の種類	I - 4 - 335
第5601条	ダム本体施工計画及び施工設備設計の種類	I - 4 - 335
第2節	コンクリートダム施工計画及び施工設備設計	I - 4 - 335

第5602条	コンクリートダム施工計画及び施工設備設計の区分	I-4-335
第5603条	概略設計	I-4-335
第5604条	実施設計	I-4-338
第3節	フィルダム施工計画及び施工設備設計	I-4-341
第5605条	施工計画・仮設備設計の区分	I-4-341
第5606条	概略設計	I-4-341
第5607条	実施設計	I-4-344
第4節	成果品	I-4-348
第5608条	成果品	I-4-348
第7章	その他	I-4-353
第1節	背水計算	I-4-353
第5701条	背水計算	I-4-353
第2節	水理模型実験	I-4-353
第5702条	水理模型実験の種類と範囲及び条件	I-4-353
第5703条	重力式コンクリートダム洪水吐き水理模型実験	I-4-354
第5704条	フィルダム洪水吐き水理模型実験	I-4-355
第5705条	放流管抽出水理模型実験	I-4-356
第3節	骨材破碎試験・解析	I-4-357
第5706条	骨材破碎試験・解析の種類	I-4-357
第5707条	骨材破碎試験・解析	I-4-357
第4節	コンクリート配合試験・解析	I-4-358
第5708条	コンクリート配合試験・解析の種類	I-4-358
第5709条	コンクリート配合試験・解析	I-4-359
第5節	グラウチング試験・解析	I-4-360
第5710条	グラウチング試験・解析	I-4-360
第6節	グラウチングデータ整理・解析	I-4-361
第5711条	グラウチングデータ整理・解析	I-4-361
第7節	成果品	I-4-362
第5712条	成果品	I-4-362

第5編 ダム編

第1章 ダム環境調査

第1節 ダム環境調査の種類

第5101条 ダム環境調査の種類

ダム環境調査の種類は、下記のとおりとする。

- (1) 環境影響評価
- (2) ダム湖環境調査

第2節 環境影響評価

本調査は、「ダム事業に係る環境影響評価の項目並びに当該項目に係る調査、予測及び評価を合理的に行うための手法を選定するための指針、環境の保全のための措置に関する指針等を定める省令」（（国土交通省令第2号・平成22年4月1日）以下、「技術指針省令」という）に準拠して実施するものとする。

第5102条 環境影響評価の区分

環境影響評価の区分は、次の内容に定めるところによる。

- (1) 方法書（案）の作成
- (2) 環境影響評価の項目並びに調査、予測及び評価の手法の選定
- (3) 調査
- (4) 予測及び評価並びに環境保全措置の検討
- (5) 準備書（案）の作成
- (6) 評価書（案）の作成
- (7) 評価書の補正等

第5103条 方法書（案）の作成

1 業務目的

本業務は、技術指針省令第二条に規定された対象事業の方法書に記載すべき事項についてとりまとめ、法手続きに必要とされる都道府県知事等への送付、公告および縦覧に供される方法書（案）を作成することを目的とする。

2 業務内容

(1) 計画準備

受注者は、業務の目的・主旨を把握したうえで、設計図書に示す業務内容を確認し、第1112条業務計画書第2項に示す事項について業務計画書を作成し、監督職員に提出するものとする。

(2) 対象事業内容（事業特性）の把握

受注者は、技術指針省令第五条第1項第一号に規定された対象事業の内容（以下、「事業特性」という。）に関して、設計図書に示される資料より当該対象事業の内容を把握するものとする。

(3) 現地踏査

受注者は、設計図書に示す事項に関して現地踏査を実施し、対象事業実施区域の当該

事項の状況について把握するものとする。また、必要に応じて写真撮影を行うものとする。

(4) 対象事業実施区域及び周囲の概況

受注者は、入手可能な最新の文献その他の資料を収集することにより、技術指針省令第五条第1項第二号に掲げる事項の区分に応じて、対象事業実施区域及びその周囲の自然的社会的状況（以下、「地域特性」という。）を把握するものとする。

(5) 環境影響評価の項目の選定

受注者は、把握した事業特性及び地域特性を踏まえ、技術指針省令第六条に従い、当該事業の環境影響評価の項目の選定を行うものとする。

(6) 調査、予測及び評価の手法の選定

受注者は、把握した事業特性および地域特性を踏まえ、当該事業の選定項目について、技術指針省令第七～十二条に従い、調査、予測及び評価の手法の選定を行うものとする。

(7) 方法書（案）の作成

受注者は、前（2）～（6）を基に、技術指針省令第二条に掲げる事項の主旨に従い、方法書（案）を作成するものとする。

また、方法書（案）を要約した概要版を作成するものとする。

(8) 環境影響を受ける範囲であると認められる地域の設定

受注者は、技術指針省令第三条に規定された主旨に従い、当該事業の選定項目に係る環境影響を受ける範囲であると認められる地域を設定するものとする。

(9) 報告書作成

受注者は、業務の成果として、第1210条調査業務及び計画業務の成果に準じて報告書を作成するものとする。

第5104条 環境影響評価の項目並びに調査、予測及び評価の手法の選定

1 業務目的

本業務は、対象事業の環境影響評価の調査を実施するに当たって、技術指針省令第五条に規定された事業特性及び地域特性に関する情報を把握し、方法書に記載された環境影響評価の項目並びに調査、予測及び評価の手法に検討を加えることにより、適切に環境影響評価の項目並びに調査、予測及び評価の手法を選定することを目的とする。

2 業務内容

(1) 計画準備

受注者は、業務の目的・主旨を把握したうえで、設計図書に示す業務内容を確認し、第1112条業務計画書第2項に示す事項について業務計画書を作成し、監督職員に提出するものとする。

(2) 事業特性の把握

受注者は、技術指針省令第五条第1項第一号の規定に従い、方法書に記載された事業特性について、設計図書に示される資料より見直すことが必要な情報を把握するものとする。

(3) 地域特性の把握

受注者は、技術指針省令第五条第1項第二号の規定に従い、方法書に記載された地域特性について、環境影響評価の項目並びに調査、予測及び評価の手法に検討を加えるに当たって見直すことが必要な情報を把握するものとする。

(4) 環境影響評価の項目の選定

受注者は、把握した事業特性及び地域特性を踏まえ、技術指針省令第六条に従い、必

要に応じ、標準項目に対して項目の削除又は追加を行うことにより当該事業の環境影響評価の項目を選定するものとする。

(5) 調査、予測及び評価の手法の選定

受注者は、把握した事業特性及び地域特性を踏まえ、当該事業の選定項目について、技術指針省令第七～十二条に従い、調査、予測及び評価の手法を選定するものとする。なお、必要に応じ当該事業の選定項目について、調査、予測の標準手法の簡略化又は重点化を行うものとする。

(6) 報告書作成

受注者は、業務の成果として、第1210条調査業務及び計画業務の成果に準じて報告書を作成するものとする。

第5105条 調査

1 業務目的

本業務は、対象事業の事業特性及び地域特性を踏まえ、技術指針省令第九条に基づいて、選定された項目の調査の手法に従い調査を実施することを目的とする。

2 業務内容

(1) 計画準備

受注者は、業務の目的・主旨を把握したうえで、設計図書に示す業務内容を確認し、第1112条業務計画書第2項に示す事項について業務計画書を作成し、監督職員に提出するものとする。

(2) 調査

1) 受注者は、対象事業において選定された項目の調査の手法に基づき、調査すべき情報、調査の基本的な手法、調査地域、調査地点、調査期間等を具体的に明記した調査の計画を作成するものとする。

なお調査計画の作成にあたっては、省令第九条第2項～第6項に配慮するものとする。

2) 受注者は、調査計画に基づき調査を実施するものとする。

3) 受注者は、適切に予測及び評価を行うために、前項の調査の結果について、調査内容を踏まえ整理するものとする。

(3) 調査結果の解析

受注者は、必要に応じ調査地域における環境の現状を解析し、予測及び評価を行うための資料をとりまとめるものとする。

(4) 報告書作成

受注者は、業務の成果として、第1210条調査業務及び計画業務の成果に準じて報告書を作成するものとする。

第5106条 予測及び評価並びに環境保全措置の検討

1 業務目的

本業務は、事業特性及び地域特性を踏まえ、技術指針省令第十条、第十一条に基づき、選定された項目の予測及び評価を実施すると共に、技術指針省令第十三条に基づき、必要に応じて行う環境保全措置及び事後調査の検討を行うことを目的とする。

2 業務内容

(1) 計画準備

受注者は、業務の目的・主旨を把握したうえで、設計図書に示す業務内容を確認し、

第1112条業務計画書第2項に示す事項について業務計画書を作成し、監督職員に提出するものとする。

(2) 予測

1) 受注者は、技術指針省令第十条の主旨に従い、当該事業の方法書に記載された選定項目の予測の手法に基づき、予測の基本的な手法、予測地域、予測地点、予測対象期間等を具体的に明記した予測の計画を作成した上で予測を実施する。予測に当たっては、選定項目に係る評価において、必要とされる水準が確保されるよう環境の状況の変化又は環境への負荷の量について、定量的、若しくは定性的に予測するものとする。

2) 受注者は、選定項目に係る評価において、必要とされる水準が確保されるよう環境の状況の変化又は環境への負荷の量について、定量的、若しくは定性的に予測するものとする。

(3) 環境保全措置の検討

受注者は、技術指針省令第十四条～第十六条の主旨に従い必要に応じ適切に環境保全措置の検討を行うものとする。

(4) 事後調査の検討

受注者は、技術指針省令第十七条の主旨に従い必要に応じ事後調査の項目及び手法について検討を行うものとする。

(5) 評価

受注者は、技術指針省令第十一条の主旨に従い調査及び予測の結果並びに環境保全措置の検討を行った結果を踏まえ、適切に評価するものとする。

(6) 総合評価

受注者は、技術指針省令第十八条第6項の主旨に従い調査の結果の概要及び前述の(2)～(5)をとりまとめ、環境影響評価の総合的な評価の一覧を作成するものとする。

(7) 報告書作成

受注者は、業務の成果として、第1210条調査業務及び計画業務の成果に準じて報告書を作成するものとする。

第5107条 準備書(案)の作成

1 業務目的

本業務は、技術指針省令第十八条に規定された準備書に記載すべき事項についてとりまとめ、法手続きに必要とされる都道府県知事等への送付、公告及び縦覧に供される準備書(案)、要約書(案)を作成することを目的とする。

2 業務内容

(1) 計画準備

受注者は、業務の目的・主旨を把握したうえで、設計図書に示す業務内容を確認し、第1112条業務計画書第2項に示す事項について業務計画書を作成し、監督職員に提出するものとする。

(2) 準備書(案)の作成

受注者は、技術指針省令第十八条の主旨に従い、準備書に記載すべき事項についてとりまとめ準備書(案)を作成するものとする。

(3) 要約書(案)の作成

受注者は、準備書(案)を要約した要約書(案)を作成するものとする。

(4) 環境影響を受ける範囲であると認められる地域の設定

受注者は、対象事業に係る環境影響を受ける範囲であると認められる地域としての関係地域を、調査及び予測の結果から設定するものとする。

(5) 報告書作成

受注者は、業務の成果として、第1210条調査業務及び計画業務の成果に準じて報告書を作成するものとする。

第5108条 評価書（案）の作成

1 業務目的

本業務は、準備書についての意見を踏まえ、技術指針省令第十九条に規定された対象事業の評価書に記載すべき事項についてとりまとめ、法手続きに必要とされる免許等を行う者等に送付するための評価書（案）を作成することを目的とする。

2 業務内容

(1) 計画準備

受注者は、業務の目的・主旨を把握したうえで、設計図書に示す業務内容を確認し、第1112条業務計画書第2項に示す事項について業務計画書を作成し、監督職員に提出するものとする。

(2) 評価書（案）の作成

受注者は、技術指針省令第十九条の主旨に従い、評価書に記載すべき事項について、とりまとめ評価書（案）を作成するものとする。

(3) 要約書（案）の作成

受注者は、評価書（案）を要約した要約書（案）を作成するものとする。

(4) 報告書作成

受注者は、業務の成果として、第1210条調査業務及び計画業務の成果に準じて報告書を作成するものとする。

第5109条 評価書の補正等

1 業務目的

本業務は、評価書を補正する必要がある場合には、その検討を行ったうえで評価書、要約書について所要の補正をし、法手続きに必要とされる免許等を行う者等への送付、公告及び縦覧に供される評価書（案）、要約書（案）を作成することを目的とする。

2 業務内容

(1) 計画準備

受注者は、業務の目的・主旨を把握したうえで、設計図書に示す業務内容を確認し、第1112条業務計画書第2項に示す事項について業務計画書を作成し、監督職員に提出するものとする。

(2) 評価書の補正等

受注者は、必要に応じ評価書の記載事項に検討を加え当該事項の修正、所要の補正を行うものとする。

(3) 要約書の修正等

受注者は、必要に応じ要約書の記載事項に検討を加え当該事項の修正等を行うものとする。

(4) 報告書作成

受注者は、業務の成果として、第1210条調査業務及び計画業務の成果に準じて報告書を作成するものとする。

第3節 ダム湖環境調査

本調査は、河川水辺の国勢調査 基本調査マニュアル【ダム湖版】（ダム水源地環境整備センター・平成18年3月）に準拠して、実施するものとする。

第5110条 ダム湖環境調査の区分

ダム湖環境調査の区分は、次の各項に定めるところによる。

- (1) 基本調査
 - ①魚類調査
 - ②底生動物調査
 - ③動植物プランクトン調査
 - ④植物調査（植物相調査）
 - ⑤鳥類調査
 - ⑥両生類・爬虫類・哺乳類調査
 - ⑦陸上昆虫類等調査
 - ⑧ダム湖環境基図作成調査
- (2) ダム湖利用実態調査

第5111条 魚類調査

1 業務目的

本調査は、ダム湖及びその上下流の周辺における魚類の生息状況を把握することを目的とする。

2 業務内容

(1) 計画準備

受注者は、業務の目的・主旨を把握したうえで、設計図書に示す業務内容を確認し、第1112条業務計画書第2項に示す事項について業務計画書を作成し、監督職員に提出するものとする。

(2) 事前調査

受注者は、現地調査を行う前に、設計図書に基づき、文献調査及び聞き取り調査により調査対象ダム湖の位置する河川、ダム湖、及びその周辺における諸情報を取りまとめるものとする。

なお、文献の収集及び聞き取り相手の選定にあたっては、「河川水辺の国勢調査 基本調査マニュアル【ダム湖版】（ダム水源地環境整備センター・平成18年3月）」に基づき学識経験者の助言を得るようとする。

(3) 現地調査計画策定

1) 現地踏査

受注者は、現地調査計画の策定にあたっては、前回の調査、文献調査、聞き取り調査の成果を踏まえ、調査対象ダム湖及びその周辺、流入河川・下流河川等の現地踏査を行うものとする。

2) 現地調査計画書の作成

受注者は、調査地点の設定、調査時期及び回数の設定、調査方法の選定、採捕のための措置を行い、現地調査計画書を作成するものとする。なお、計画策定にあたっては、「河川水辺の国勢調査 基本調査マニュアル【ダム湖版】（ダム水源地環境整備セ

ンター・平成18年3月)」に基づき学識経験者の助言を得るようにするものとする。

(4) 現地調査

受注者は現地調査計画に基づき、調査を実施するものとする。

(5) 室内分析

受注者は、現地調査において採集した魚介類を室内に持ち帰り、調査地点別に同定及び計数を行う。また必要に応じ標本の作成を行う。

(6) 調査成果のとりまとめ

受注者は、「河川水辺の国勢調査 基本調査マニュアル【ダム湖版】（ダム水源地環境整備センター・平成18年3月）」に基づき、調査結果について所定の様式にとりまとめる。

また、受注者は、所定の様式に基づき、年鑑原稿を作成するものとする。

(7) 報告書作成

受注者は、業務の成果として、第1210条調査業務及び計画業務の成果に準じて報告書を作成するものとする。

第5112条 底生動物調査

1 業務目的

本調査は、ダム湖及びその周辺における底生動物の生息状況を把握することを目的とする。

2 業務内容

(1) 計画準備

受注者は、業務の目的・主旨を把握したうえで、設計図書に示す業務内容を確認し、第1112条業務計画書第2項に示す事項について業務計画書を作成し、監督職員に提出するものとする。

なお、(2) 事前調査、(3) 現地調査計画策定、(4) 現地調査については、第5111条魚類調査に準ずるものとする。

(5) 室内分析

受注者は、現地調査において採集したサンプルを室内に持ち帰り、ソーティング（生物の拾い出し）を行い、ついで、種の同定、種ごとの個体数の計数を行うものとする。定量採集においては、サンプルの湿重量の測定を行う。また調査地点別、調査回別、種別に標本を作成する。

(6) 調査成果の取りまとめ

受注者は、「河川水辺の国勢調査 基本調査マニュアル【ダム湖版】（ダム水源地環境整備センター・平成18年3月）」に基づき、調査結果について所定の様式にとりまとめる。

また、受注者は、所定の様式に基づき、年鑑原稿を作成するものとする。

(7) 報告書作成

受注者は、業務の成果として、第1210条調査業務及び計画業務の成果に準じて報告書を作成するものとする。

第5113条 動植物プランクトン調査

1 業務目的

本調査は、ダム湖における動植物プランクトンの生息・生息状況を把握することを目的とする。

2 業務内容

(1) 計画準備

受注者は、業務の目的・主旨を把握したうえで、設計図書に示す業務内容を確認し、第1112条業務計画書第2項に示す事項について業務計画書を作成し、監督職員に提出するものとする。

なお、(2) 事前調査、(3) 現地調査計画策定、(4) 現地調査については、第5111条魚類調査に準ずるものとする。

(5) 室内分析

受注者は、現地調査において採集したサンプルを室内に持ち帰り、必要な前処理を行い、種の同定、種ごとの個体数の計数を行うものとする。

(6) 調査成果の取りまとめ

受注者は、「河川水辺の国勢調査 基本調査マニュアル【ダム湖版】（ダム水源地環境整備センター・平成18年3月）」に基づき、学識経験者の助言を仰ぎ、調査結果をとりまとめ、考察を行う。また、所定の様式に基づき、年鑑原稿を作成するものとする。

(7) 報告書作成

受注者は、業務の成果として、第1210条調査業務及び計画業務の成果に準じて報告書を作成するものとする。

第5114条 植物調査

1 業務目的

本調査は、ダム湖及びその周辺における植物の生育状況を把握することを目的とする。

2 業務内容

(1) 計画準備

受注者は、業務の目的・主旨を把握したうえで、設計図書に示す業務内容を確認し、第1112条業務計画書第2項に示す事項について業務計画書を作成し、監督職員に提出するものとする。

なお、(2) 事前調査、(3) 現地調査計画策定、(4) 現地調査については、第5111条魚類調査に準ずるものとする。

(5) 室内分析

受注者は、現地で同定が困難な種等を室内に持ち帰り、検索・同定を行う。また同定が困難な種等については、必要に応じて標本（おしば）の作成を行う。

(6) 調査成果の取りまとめ

受注者は、「河川水辺の国勢調査 基本調査マニュアル【ダム湖版】（ダム水源地環境整備センター・平成18年3月）」に基づき、調査結果について所定の様式にとりまとめる。

また、受注者は、所定の様式に基づき、年鑑原稿を作成するものとする。

(7) 報告書作成

受注者は、業務の成果として、第1210条調査業務及び計画業務の成果に準じて報告書を作成するものとする。

第5115条 鳥類調査

1 業務目的

本調査は、ダム湖及びその周辺における鳥類の生息状況を把握することを目的とする。

2 業務内容

(1) 計画準備

受注者は、業務の目的・主旨を把握したうえで、設計図書に示す業務内容を確認し、第1112条業務計画書第2項に示す事項について業務計画書を作成し、監督職員に提出するものとする。

なお、(2) 事前調査、(3) 現地調査計画策定、(4) 現地調査については、第5111条魚類調査に準ずるものとする。

(5) 調査成果の取りまとめ

受注者は、「河川水辺の国勢調査 基本調査マニュアル【ダム湖版】(ダム水源地環境整備センター・平成18年3月)」に基づき、調査結果について所定の様式にとりまとめる。

また、受注者は、所定の様式に基づき、年鑑原稿を作成するものとする。

(6) 報告書作成

受注者は、業務の成果として、第1210条調査業務及び計画業務の成果に準じて報告書を作成するものとする。

第5116条 両生類・爬虫類・哺乳類調査

1 業務目的

本調査は、ダム湖及びその周辺における両生類・爬虫類・哺乳類の生息状況を把握することを目的とする。

2 業務内容

(1) 計画準備

受注者は、業務の目的・主旨を把握したうえで、設計図書に示す業務内容を確認し、第1112条業務計画書第2項に示す事項について業務計画書を作成し、監督職員に提出するものとする。

なお、(2) 事前調査、(3) 現地調査計画策定、(4) 現地調査については、第5111条魚類調査に準ずるものとする。

(5) 室内分析

受注者は、捕獲した個体のうち、特定種に該当しないもので同定上問題があると判断されるものを持ち帰り、室内において検索・同定を行う。また必要に応じ標本の作成を行う。

(6) 調査成果の取りまとめ

受注者は、「河川水辺の国勢調査 基本調査マニュアル【ダム湖版】(ダム水源地環境整備センター・平成18年3月)」に基づき、調査結果について所定の様式にとりまとめる。

また、受注者は、所定の様式に基づき、年鑑原稿を作成するものとする。

(7) 報告書作成

受注者は、業務の成果として、第1210条調査業務及び計画業務の成果に準じて報告書を作成するものとする。

第5117条 陸上昆虫類等調査

1 業務目的

本調査は、ダム湖及びその周辺における陸上昆虫類等の生息状況を把握することを目的とする。

2 業務内容

(1) 計画準備

受注者は、業務の目的・主旨を把握したうえで、設計図書に示す業務内容を確認し、第1112条業務計画書第2項に示す事項について業務計画書を作成し、監督職員に提出するものとする。

なお、(2) 事前調査、(3) 現地調査計画策定、(4) 現地調査については、第5111条魚類調査に準ずるものとする。

(5) 室内分析

受注者は、現地調査において採集した陸上昆虫類等を室内に持ち帰り、調査地区ごとに同定及び計数を行う。また、必要に応じ標本の作成を行う。

(6) 調査成果の取りまとめ

受注者は、「河川水辺の国勢調査 基本調査マニュアル【ダム湖版】（ダム水源地環境整備センター・平成18年3月）」に基づき、調査結果について所定の様式にとりまとめる。

また、受注者は、所定の様式に基づき、年鑑原稿を作成するものとする。

(7) 報告書作成

受注者は、業務の成果として、第1210条調査業務及び計画業務の成果に準じて報告書を作成するものとする。

第5118条 ダム湖利用実態調査

1 業務目的

本調査は、ダム湖及びその周辺区域の利用者数、利用状況等ダム湖及びその周辺区域の利用実態を把握することを目的とする。また実施に際しては、「ダム湖利用実態調査マニュアル（案）・国土交通省」に準拠するものとする。

2 業務内容

(1) 計画準備

受注者は、業務の目的・主旨を把握したうえで、設計図書に示す業務内容を確認し、第1112条業務計画書第2項に示す事項について業務計画書を作成し、監督職員に提出するものとする。

(2) 現地調査計画の策定

受注者は設計図書に基づき、対象地域、調査項目、調査実施日、既往成果等を整理して調査計画を策定し、監督職員の承諾を得るものとする。

(3) 現地調査

受注者は、現地調査計画に基づき、調査を実施するものとする。

(4) 調査成果のとりまとめ

受注者は、調査結果について、所定の様式に基づき成果のとりまとめを行うものとする。

(5) 報告書作成

受注者は、業務の成果として、第1210条調査業務及び計画業務の成果に準じて報告書を作成するものとする。

第4節 成果品

第5119条 成果品

1 環境影響評価

受注者は、表5.1.1に示す成果品を作成し、第1117条成果物の提出に従い、2部納品す

るものとする。

表 5.1.1 成果品一覧表

成果品項目	摘要
環境影響評価報告書一式	※1
方法書（案）	
準備書（案）	※2
評価書（案）	※2

※1 環境影響評価報告書には、評価項目・調査・評価手法の選定、調査、予測・評価及び環境保全措置の検討等の報告書を含むものとする。

※2 要約書（案）を含むものとする。

2 ダム湖環境調査

受注者は、報告書を成果品として第1117条成果物の提出に従い作成し発注者に提出するものとする。このほか、設計図書の指示により、標本を提出するものとする。

第2章 ダム治水水利水計画

第1節 ダム治水水利水計画の種類

第5201条 ダム治水水利水計画の種類

ダム治水水利水計画の種類は以下のとおりとする。

- (1) 治水計画
- (2) 利水計画

第2節 治水計画

第5202条 治水計画の区分

治水計画の区分は次のとおりとする。

- (1) 洪水調節計画
- (2) 正常流量確保計画

第5203条 洪水調節計画

1 業務目的

本業務は、降雨解析を行い、洪水調節施設の規模を検討することを目的とする。

2 業務内容

(1) 計画準備

受注者は、業務の目的・主旨を把握したうえで、設計図書に示す業務内容を確認し、第1112条業務計画書第2項に示す事項について業務計画書を作成し、監督職員に提出するものとする。

(2) 現地調査

受注者は、業務実施に伴い、必要となる事柄について河川及び流域の状況を把握するための現地調査を行うものとする。また、現地調査にあたっては、事前に図上で予備的な調査を行い、行程等を検討し、結果をとりまとめるものとする。

(3) 降雨解析

降雨解析には種々の手法が採用されているが、本仕様書は、次の2種類の手法による場合を示すものとする。

- a. ティーセン法による検討
- b. 降雨強度曲線による検討

1) ティーセン法による検討

①資料収集整理

受注者は、既往文献の調査を行うと共に、降雨解析に必要な資料収集を行い、そのデータについて観測所毎に使用可能性の確認を行い、資料収集対象観測所並びに対象降雨を選定し、時間雨量及び日雨量資料並びに関連する水文資料を収集し、記憶媒体にデータ登録を行うものとする。

②統計解析

受注者は、観測期間、地域バランス及び年代別ティーセン分割等を考慮して統計解析に用いる観測所を選定し、必要に応じ相関回帰分析等により欠測補填を行い、データ登録を行うものとする。また、河川の水理水文特性などの状況、洪水調節施

設計画配置などを考慮した高水流出モデル等を勘案した流域の分割を行い、ティーセン法により分割流域および各主要地点上流域の平均雨量を算出し、各年最大流域平均降雨量（日・時間等）一覧表、ティーセン分割図及びティーセン係数表等を作成するものとする。この各年最大流域平均降雨量（日・時間等）から、確率分布モデルにより確率計算を行い適切な方法で確率分布モデルを評価し、確率水文量を設定し、確率計算結果プロット図、確率雨量表及び不偏分散計算結果一覧表等を作成するものとする。

③降雨特性検討

受注者は、対象とする降雨について、降雨の原因、降雨パターン、地域分布、降雨継続時間等について各要因別に分類を行い、降雨特性を検討し、とりまとめるものとする。

④計画降雨の作成

受注者は、降雨特性の検討、降雨確率の検討等を踏まえて、主要地点の計画降雨の作成を行うものとする。

受注者は、降雨特性の検討、降雨確率の検討等を踏まえて、対象降雨群を選定し、主要地点上流域の対象降雨群の作成を行うものとする。

2) 降雨強度曲線による検討

①資料収集整理

1) 文献調査

受注者は、業務に必要な文献・資料・既往の類似調査に関する報告書等の収集及び整理とりまとめを行うものとする。

なお、収集については、発注者が貸与するもののほか、発注者との協議により、必要に応じて他機関より収集するものとする。

2) 雨量資料の収集・整理

受注者は、降雨解析に必要な資料収集を行い、観測所毎に使用可能性の確認を行い、流域を代表する観測所1箇所を選定する。この代表観測所における日雨量資料などを収集整理し、短時間雨量資料の収集対象降雨を選定したうえで自記紙等を収集し、降雨強度式作成に必要な単位時間について降雨量を読取り最大値を算出し、日雨量データ等との比較などからチェックするものとする。これらの対象降雨について観測所の観測期間、欠測状況、データ整理状況、異常値の有無について調査し一覧表に取りまとめ、確率計算に必要な各年の最大値を抽出整理し、一覧表を作成するものとする。

なお、記憶媒体にデータ登録を行うものとする。

②確率処理

受注者は、確率分布モデルにより確率計算を行い適切な方法で確率分布モデルを評価し、確率水文量を設定し、確率計算結果プロット図、確率雨量表及び不偏分散計算結果一覧表等を作成するものとする。

③降雨強度曲線の作成

受注者は、各確率別の雨量強度をもとに、最小二乗法により降雨強度曲線式を作成するものとする。

④計画降雨の作成

受注者は、継続時間、降雨特性、流域の規模、到達時間等を考慮し、設計図書に示す計画規模に基づき、対象降雨群の波形を作成するものとする。

(4) 洪水調節施設規模の検討

受注者は、次に示す事項を検討するものとする。

- 1) 流出解析
 - 2) 基本高水流量検討
 - 3) 下流河道の流下能力の算定
 - 4) 洪水調節計画
 - 5) 計画高水流量
 - 6) 治水経済効果
 - 7) 洪水調節施設規模
- (5) 報告書作成

受注者は、業務の成果として、第1210条調査業務及び計画業務の成果に準じて報告書を作成するものとする。

第5204条 正常流量確保計画

1 業務目的

本業務は、流水の正常な機能を維持するためにダムにおいて確保すべき流量を設定することを目的とする。

2 業務内容

(1) 計画準備

受注者は、業務の目的・主旨を把握したうえで、設計図書に示す業務内容を確認し、第1112条業務計画書第2項に示す事項について業務計画書を作成し、監督職員に提出するものとする。

(2) 現地調査

第5203条洪水調節計画第2項の(2)に準ずるものとする。

(3) 資料収集整理

1) 文献調査

受注者は、業務に必要な文献・資料、既往の類似調査に関する報告書等の収集および整理とりまとめを行うものとする。

なお、収集については、発注者が貸与するものの他、必要に応じて他機関より収集するものとする。

2) 資料収集整理

受注者は、設計図書に示す、河道延長、資料収集期間、観測所数等に基づき、調査対象区間における縦・横断図、測量図、航空写真、流量観測記録、水質観測資料、河川構造物台帳、地下水、用排水系統図、動植物調査、景観、舟運等の資料の収集を行うものとする。

(4) 現況調査

受注者は、収集した資料をもとに、流況及び流量確率の検討、利水現況、用排水系統の検討、渇水被害状況、水質現況、河道特性、自然環境及び社会環境の現況を把握するものとする。

(5) 河川区分と代表地点の設定

受注者は、当該河川の環境特性を踏まえ、河川区分を行い低水管理を適正に行うための基準点及び基準点を補う地点を設定するものとする。

(6) 必要流量の検討

受注者は、舟運、漁業、景観、塩害の防止、河口閉塞の防止、河川管理施設の保護、地下水位の維持、流水の清潔の保持、動植物の保護、水利流量について各項目毎に検討

すべき地点を選定したうえでそれぞれの必要流量を検討するものとする。

(7) 水収支検討

受注者は、支川流入量、取水量、伏没、還元量及び農水還元率等の検討を行い、水収支モデルを作成し、対象とする河道区間の水収支を明らかにするものとする。

(8) 基準点における正常流量の検討

受注者は、(6)の必要流量及び(7)の水収支検討を総合的に考慮し、基準点における正常流量を設定するものとする。

(9) 報告書作成

受注者は、業務の成果として、第1210条調査業務及び計画業務の成果に準じて報告書を作成するものとする。

第3節 利水計画

第5205条 利水計画の区分

利水計画の区分は次のとおりとする。

- (1) 低水流出解析
- (2) 利水計画

第5206条 低水流出解析

1 業務目的

本業務は、タンクモデル法等による定数解析並びに定数解析の結果から、計画基準点等における長時間の低水流出量を降雨から推定することを目的とする。

2 業務内容

(1) 計画準備

受注者は、業務の目的・主旨を把握したうえで、設計図書に示す業務内容を確認し、第1112条業務計画書第2項に示す事項について業務計画書を作成し、監督職員に提出するものとする。

(2) 現地調査

第5203条洪水調節計画第2項の(2)に準ずるものとする。

(3) 資料収集整理

1) 文献調査

第5204条正常流量確保計画第2項の(3)の1)に準ずるものとする。

2) 資料収集整理

受注者は、設計図書に示す雨量資料及び水理資料に関する資料収集対象観測所及び収集対象資料年数に基づき、日雨量(降雪量を含む)及び月別蒸発量(または気温)等の雨量資料、水位資料、流量資料、水位流量曲線等を収集・整理するとともに、農業用水、上水道、工業用水、下水道等の水収支実態の把握を行い、実績取水量、計画取水量、取水地点、排水地点について調査するものとする。

(4) モデルの検討

受注者は、雨量、流量、取排水量の存在状況、流出基準点等を検討して、流域分割を行い、流出解析モデルを作成するものとする。

(5) 降雨解析

受注者は、日雨量の整っている観測所を対象にティーセン法等により、流域平均雨量を算定するものとする。

(6) 定数解析

受注者は、水収支解析を行うとともに、設計図書に基づき調査解析地点を対象とし、流出モデルの定数を試算により最も実測値に適合するように決定するものとする。

(7) 流量計算

受注者は、定数解析で決定した定数を使用して設計図書に基づき流量計算対象期間に対し日雨量を算出し、年流出高、流況表、日流量ハイドログラフにしてとりまとめるものとする。

(8) 報告書作成

受注者は、業務の成果として、第1210条調査業務及び計画業務の成果に準じて報告書を作成するものとする。

第5207条 利水計画

1 業務目的

本業務は、正常流量の確保、各種用水の需要に応じて、ダムによる補給の計画を立案することを目的とする。

2 業務内容

(1) 計画準備

受注者は、業務の目的・主旨を把握したうえで、設計図書に示す業務内容を確認し、第1112条業務計画書第2項に示す事項について業務計画書を作成し、監督職員に提出するものとする。

(2) 現地調査

第5203条洪水調節計画第2項の(2)に準ずるものとする。

(3) 資料収集整理

1) 文献調査

第5204条正常流量確保計画第2項の(3)の1)に準ずるものとする。

2) 資料収集整理

受注者は、業務の対象となる雨量観測所について、日雨量資料を収集・整理するものとする。また、受注者は設計図書により収集あるいは貸与する河川利用現況、正常流量、低水流出解析、新規水需要計画等に関する検討調査資料を業務目的を達成するにあたり、使用が便利となるように整理するものとする。

(4) 新規用水の供給計画検討

受注者は、(3)で整理した資料等から対象流域内の人口、産業形態、地域振興計画等を勘案し、新規用水の必要性を整理し、供給計画を検討するものとする。

(5) 自然流況の作成

受注者は、流量観測資料より取排水実績を勘案し、自然流況を作成するものとする。

1) 資料収集整理

受注者は、設計図書に基づき、日流量年表、取排水系統、取排水施設関連資料及び取排水実績資料を収集・整理するものとする。

2) 水利用実態の把握

受注者は、収集・整理した資料に基づき、農業用水、上水道用水、工業用水、雑用水及び下水道等流域の水収支実態の把握を行うものとする。

3) 水収支解析

受注者は、実測値を用いた水収支の検討、伏没還元量の検討、農水還元率の検討を行い、水収支モデルを作成し、実測流量による検証を行い、水収支を明らかにするものとする。

のとする。

4) 自然流況の推算

受注者は、設計図書に示す取水地点数と計算対象年に基づき、自然流況の推算を行うものとする。

(6) 利水計算モデルの検討

受注者は、流域の水収支の実態に基づき利水計算系統図の作成、基準地点の設定及び利水計算条件の整理を行い、利水計算プログラムを作成するものとする。

(7) 利水計算

受注者は設計図書に示す利水計算年数について雨量、流量資料のデータ登録を行い、新規取水を考慮した渇水基準年におけるダム容量の検討を行うとともに、設定されたダム容量に基づきダム運用計算を行い、その結果を貯水池運用曲線図、流況図及び流況表に整理するものとする。

なお、渇水基準年については、別途協議するものとする。

(8) 確保容量検討

受注者は、新規用水及び利水計算年数に基づき、利水計算結果を基に各期別の必要貯水位を算定し、目的別の確保容量の検討を行うものとする。

(9) 報告書作成

受注者は、業務の成果として、第1210条調査業務及び計画業務の成果に準じて報告書を作成するものとする。

第4節 成果品

第5208条 成果品

受注者は、以下に示す成果品を作成し、第1117条成果の提出に従い、2部納品するものとする。

- (1) 報告書
- (2) 概要版
- (3) 付属資料（計算結果、収集資料）

第3章 ダム地質調査

第1節 地質調査の種類

第5301条 地質調査の種類

地質調査の種類は、以下のとおりとする。

- (1) 地形調査
- (2) 広域調査
- (3) 地表地質踏査
 - (3-1) ダムサイト地表地質踏査
 - ダムサイト候補地選定地表地質概査
 - ダムサイト地表地質概査
 - ダムサイト地表地質調査
 - (3-2) 堤体材料候補地地表地質踏査
 - 堤体材料候補地選定地表地質概査
 - 堤体材料候補地地表地質概査
 - 堤体材料候補地地表地質調査
 - (3-3) 貯水池周辺地表地質踏査
 - 貯水池周辺地表地質概査
 - 貯水池周辺地表地質調査
- (4) 物理探査
- (5) 透水試験
- (6) 横坑調査
- (7) 岩盤試験
 - (7-1) 岩盤直接剪断試験
 - (7-2) 岩盤変形試験
- (8) 孔内観察
- (9) 地質解析
 - (9-1) 地質比較検討
 - (9-2) 地質解析
 - (9-3) 地質考察
 - (9-4) 地質総合解析
- (10) 岩盤掘削面スケッチ
 - (10-1) ダムサイト基礎掘削面岩盤スケッチ
 - (10-2) 堤体材料採取地掘削時材料評価
 - (10-3) 堤体材料採取地掘削面岩盤スケッチ
- (11) 第四紀断層調査

第2節 地形調査

第5302条 地形調査

1 業務目的

ダム地質調査の初期段階において、ダム予定箇所周辺の地形特性を、地すべり地形や線状

模様などを抽出することにより把握し、ダム建設のための資料とすることを目的とする。

2 業務内容

(1) 計画準備

受注者は、業務の目的・主旨を把握したうえで、設計図書に示す業務内容を確認し、第1112条業務計画書第2項に示す事項について、業務計画書を作成し、監督職員に提出するものとする。

(2) 資料収集整理

1) 受注者は、ダム周辺地域の地形・地質資料や文献などを収集し、整理するものとする。なお、用地、自然環境上の制約等についても配慮するものとする。

2) 受注者は、縮尺1/40,000程度の空中写真を収集するものとする。

(3) 空中写真判読

1) 受注者は、収集した空中写真を使用し、ダム周辺地域の地すべり地形や線状模様を判読するものとする。

2) 受注者は、ダム位置を中心とし、半径10km範囲を判読するものとする。

(4) 図面作成

受注者は、収集した資料や判読結果に基づき、ダム周辺地域の縮尺1/25,000の地形特性図を作成するものとする。

(5) とりまとめ

1) 受注者は、以上の結果をとりまとめ、ダム周辺地域の地形特性を明らかにするものとする。

2) 受注者は、調査結果に基づき、今後の調査計画の提案を行うものとする。

(6) 報告書作成

受注者は、業務の成果として、第1210条調査業務及び計画業務の成果に準じて報告書を作成するものとする。

3 成果品

受注者は下記の成果品を第1117条成果物の提出第1項～3項に従い作成し、発注者に納品する。また、収集した空中写真については、別途資料集として提出する。

(1) 地形特性図 (1/25,000)

(2) 地形調査報告書

4 貸与資料

貸与資料は、設計図書に提示する。

5 その他

その他の事項については、設計図書に提示し、指示事項とする。

第3節 広域調査

第5303条 広域調査

1 業務目的

ダム地質調査初期段階において、縮尺1/10,000地形図に基づき、現地調査を実施し、ダム周辺の地質構成、地質構造を把握し、地質図を作成するとともにダム建設上の問題点を予測することを目的とする。

2 業務内容

(1) 計画準備

受注者は、業務の目的・主旨を把握したうえで、設計図書に示す業務内容を確認し、

第1112条業務計画書第2項に示す事項について、業務計画書を作成し、監督職員に提出するものとする。

(2) 資料収集整理

受注者は、ダム周辺の地形・地質資料や文献などを収集し、整理するものとする。

(3) 現地調査

1) 受注者は、貸与された資料を基に、現地調査を実施し、地形および露頭観察を行うものとする。受注者は10km²の範囲を標準として調査する。

2) 受注者は、現地観察結果をルートマップとしてとりまとめるものとする。

(4) 図面作成

1) 受注者は、踏査範囲の空中写真判読を行い、ダム周辺の地形検討を行うものとする。

2) 受注者は、収集資料や現地調査結果により、ダム周辺の地質構成、地質構造について、地質的考察を行うものとする。

3) 受注者は、地質的考察に基づき、ダム周辺の縮尺1/10,000地質平面図および地質断面図を作成するものとする。

(5) とりまとめ

1) 受注者は、以上の結果をとりまとめ、ダム建設に伴う地質上の問題点を予測するものとする。

2) 受注者は、調査結果に基づき、今後の地質調査計画の提案を行うものとする。

(6) 報告書作成

受注者は、業務の成果として、第1210条調査業務及び計画業務の成果に準じて報告書を作成するものとする。

3 成果品

受注者は下記の成果品を第1117条成果物の提出第1項～第3項に従い作成し、発注者に納品する。

(1) 地質平面図 (1/10,000)

(2) 地質断面図 (1/10,000)

(3) ルートマップ

(4) 広域調査報告書

4 貸与資料

発注者が貸与する資料は、下記を標準とする。

(1) 空中写真

(2) 地形図 (1/5,000～1/10,000 程度)

(3) 既存調査資料

5 その他

その他の事項については、設計図書に提示し、指示事項とする。

第4節 地表地質踏査

第5304条 地表地質踏査の基本的事項

地表地質踏査は、それぞれの調査段階に応じた標準的な精度で行われることを前提としており、調査対象はダムサイト、堤体材料採取候補地、貯水池周辺に分けられる。

第5305条 ダムサイト候補地選定地表地質概査 (1/5,000)

ダム候補地点を選定し、ダムサイトとしての適否判定およびダム建設上の問題点を把握する

ための基礎地質資料を作成する業務である。

1 業務の目的

貸与された 1/5,000地形図を基にして、現地踏査を実施し、概略の地質図を作成し、ダムサイトとしての地質上の問題点を検討し、ダムサイトの適否について判断することを目的とする。

2 業務内容

(1) 計画準備

受注者は、業務の目的・主旨を把握したうえで、設計図書に示す業務内容を確認し、第1112条業務計画書第2項に示す事項について業務計画書を作成し、監督職員に提出するものとする。

(2) 現地調査

- 1) 受注者は、貸与された地形図を基に現地踏査を実施し、地形および露頭の観察を行う。
- 2) 受注者は、地形および露頭観察により、地すべり、崩壊地などの有無を把握する。
- 3) 受注者は、上記の現地観察結果をルートマップとしてまとめる。

(3) 解析

1) 地形検討

受注者は、踏査範囲の空中写真判読を行う。

2) 地質的考察

受注者は、ルートマップ、地形検討結果、地形・地質に関する既存資料などにより、ダムサイト候補地の地質構成、基本的地質構造、主要な断層などについて、概略検討を行う。

3) 地質図作成

受注者は、ダムサイト候補地の地質平面図（1/5,000）および、最も適当と判断されるダム軸に沿った概略の地質断面図（拡大1/1,000）を作成する。

4) 地質条件の検討

受注者は、調査地内におけるダムサイト候補地を1～2地点選定し、それらの地点のダムサイトとしての地質上の問題点について、検討を加え、調査計画を提案する。

(4) 報告書作成

受注者は、業務の成果として、第1210条調査業務及び計画業務の成果に準じて報告書を作成するものとする。

3 成果品

受注者は、下記の成果品を第1117条成果物の提出第1項～第3項に従い、発注者に納品する。

- (1) 地質平面図（1/5,000）
- (2) 地質断面図（ダム軸沿い、拡大1/1,000）
- (3) 調査計画図（拡大1/1,000）
- (4) ルートマップ
- (5) 地質概査報告書

4 貸与資料

発注者が受注者に貸与する資料は下記を標準とする。

- (1) 空中写真
- (2) 位置図（1/50,000～1/10,000）
- (3) ダムサイト地形図（1/5,000～1/2,500）

- (4) 既存調査資料
- 5 その他
その他の事項については、設計図書に提示し、指示事項とする。

第5306条 ダムサイト地表地質概査（1/2, 500）

本業務は、選定されたダムサイトにおけるダム建設上の問題点の把握および、今後の調査方針の検討を行うための基礎地質資料を作成する業務である。

1 業務の目的

貸与された 1/2, 500地形図を基にして、現地踏査を実施して地質図を作成し、ダムサイトとしての地質上の問題点の検討を行い、ダムサイトの今後の調査計画を立案することを目的とする。

2 業務内容

(1) 計画準備

受注者は、業務の目的・主旨を把握したうえで、設計図書に示す業務内容を確認し、第1112条業務計画書第2項に示す事項について、業務計画書を作成し、監督職員に提出するものとする。

(2) 現地調査

- 1) 受注者は、貸与された地形図を基に現地踏査を実施し、地形および露頭の観察を行う。
- 2) 受注者は、ダムサイトの地質構造、風化ならびに被覆層の厚さの推定を行う。
- 3) 受注者は、現地観察結果をルートマップとしてまとめる。

(3) 解析

1) 地形検討

受注者は、踏査範囲の空中写真判読を行う。

2) 地質的考察

受注者は、ルートマップ、地形検討結果、地形・地質に関する既存資料などにより、ダムサイトの地質構成、地質構造、主要な断層、風化状況などについて概略検討を行う。

3) 地質図作成

受注者は、地質的考察に基づき、ダムサイト候補地の地質平面図（1/2, 500）および、最も適当と判断されるダム軸に沿った地質断面図（拡大 1/1, 000）を作成する。

4) 地質条件の検討

受注者は、ダムサイト候補地の地形、地質上の問題点について整理・検討し、今後のダムサイトの調査計画を提案する。

(4) 報告書作成

受注者は、業務の成果として、第1210条調査業務及び計画業務の成果に準じて報告書を作成するものとする。

3 成果品

受注者は下記の成果品を第1117条成果物の提出第1項～第3項に従い作成し、発注者に納品する。

- (1) 地質平面図（1/2, 500）
- (2) ダム軸地質断面図（拡大1/1, 000）
- (3) 地質調査計画図（拡大1/1, 000）
- (4) ルートマップ

- (5) 地質概査報告書
- 4 貸与資料
 - 発注者が受注者に貸与する資料は下記を標準とする。
 - (1) ダムサイト・ダムタイプ・ダム規模に関する資料
 - (2) 空中写真
 - (3) 位置図 (1/50,000～1/10,000)
 - (4) ダムサイト地形図 (1/5,000～1/2,500)
 - (5) 既存調査資料
- 5 その他
 - その他の事項については、設計図書に提示し、指示事項とする。

第5307条 ダムサイト地表地質調査 (1/500)

本業務は、ダムの設計のための基礎地質資料を作成する業務である。

- 1 業務の目的
 - 貸与された 1/500地形図を基にして、現地踏査を実施し、詳細な地質図を作成し、他の調査結果と照合してダムサイトの詳細な解析のための基礎資料を得ることを目的とする。
- 2 業務内容
 - (1) 計画準備
 - 受注者は、業務の目的・主旨を把握したうえで、設計図書に示す業務内容を確認し、第1112条業務計画書第2項に示す事項について、業務計画書を作成し、監督職員に提出するものとする。
 - (2) 現地調査
 - 1) 受注者は、貸与された地形図を基にダムタイプ・規模を考慮した現地踏査を実施し、地形および露頭の観察を行う。
 - 2) 受注者は、ダムサイトの地質構成、地質構造、岩盤風化状況、湧水地点の有無などについて詳細な露頭観察を行う。
 - 3) 受注者は、上記の現地観察結果をルートマップとしてまとめる。
 - (3) 解析
 - 1) 地質的考察
 - 受注者は、ルートマップ、地形検討結果、地形・地質に関する既存資料などにより、ダムサイトの地質構成、詳細な地質構造、断層などについて検討する。
 - 2) 地質図作成
 - 受注者は、地質的考察に基づき、ダムサイトの地質平面図 (1/500) および地質断面図 (1/500) を作成する。
 - 3) 地質条件の検討
 - 受注者は、ダムサイト候補地の地形・地質状況に基づき、ダムタイプ・規模に応じたダムサイトの地形・地質上の問題点を指摘し、検討を加える。
 - 4) 調査計画の検討
 - 受注者は、地質図および地質条件の検討結果に基づき、地質状況ならびにダム建設上の問題点に対応した調査計画を提案する。
 - (4) 報告書作成
 - 受注者は、業務の成果として、第1210条調査業務及び計画業務の成果に準じて報告書を作成するものとする。
- 3 成果品

受注者は下記の成果品を第1117条成果物の提出第1項～第3項に従い作成し、発注者に納品する。

- (1) 地質平面図 (1/500)
- (2) ダム軸方向地質断面図 (1/500) 3断面
- (3) 左右岸河床上下流方向地質断面図 (1/500) 3断面
- (4) 地質調査計画図 (1/500)
- (5) ルートマップ
- (6) 地質調査報告書

4 貸与資料

発注者が受注者に貸与する資料は下記を標準とする。

- (1) ダムサイト・ダムタイプ・ダム規模に関する資料
- (2) 空中写真
- (3) 位置図 (1/50,000～1/10,000)
- (4) ダムサイト地形図 (1/5,000～1/2,500)
- (5) ダムサイト地形図 (1/500～1/1,000)
- (6) 既存調査資料

5 その他

その他の事項については、設計図書に提示し、指示事項とする。

第5308条 堤体材料採取候補地選定地表地質概査 (1/5,000)

1 業務の目的

貸与された 1/5,000地形図を基に、現地調査を実施して、概略の地質図を作成し、堤体材料候補地を選定することを目的とする。

2 業務内容

(1) 計画準備

受注者は、業務の目的・主旨を把握したうえで、設計図書に示す業務内容を確認し、第1112条業務計画書第2項に示す事項について、業務計画書を作成し、監督職員に提出するものとする。

(2) 現地調査

- 1) 受注者は、貸与された地形図を基に現地踏査を実施し、地形および露頭の観察を行う。
- 2) 受注者は、露岩あるいは被覆層の状況について調査を行う。
- 3) 受注者は、現地観察結果をルートマップとしてまとめる。

(3) 解析

1) 地形検討

受注者は、踏査範囲の空中写真判読を行う。

2) 地質的考察

受注者は、ルートマップ、地形検討結果、地形・地質に関する既存資料などにより、調査範囲の地質構成、基本的地質構造、主要な断層などについての概略検討を行う。

3) 地質図作成

受注者は、地質的考察に基づき、調査範囲の地質平面図 (1/5,000) および、最も適当であると見られる堤体材料採取候補地の地質断面図 (拡大 1/1,000) を作成する。

4) 地質条件の検討

受注者は、調査範囲の地形、地質の整理・検討を行い、堤体材料採取候補地を選定

し、堤体材料採取候補地としての問題点、概略採取計画などについて検討を加える。

(4) 報告書作成

受注者は、業務の成果として、第1210条調査業務及び計画業務の成果に準じて報告書を作成するものとする。

3 成果品

受注者は下記の成果品を第1117条成果物の提出第1項～第3項に従い作成し、発注者に納品する。

(1) 地質平面図 (1/5,000)

(2) 地質断面図 1 断面

(3) ルートマップ

(4) 地質概査報告書

4 貸与資料

発注者が受注者に貸与する資料は下記を標準とする。

(1) ダムサイト・ダムタイプ・ダム規模に関する資料

(2) 空中写真

(3) 位置図 (1/50,000～1/10,000)

(4) ダムサイト・貯水池地形図 (1/5,000～1/2,500)

(5) 堤体材料採取候補地地形図 (1/5,000)

(6) 既存調査資料

5 その他

その他の事項については、設計図書に提示し、指示事項とする。

第5309条 堤体材料採取候補地地表地質概査 (1/2,500)

1 業務の目的

貸与された 1/2,500地形図を基に、現地調査を実施して、地質図を作成し、堤体材料採取候補地の採掘計画の検討に向けて今後の調査計画を立案することを目的とする。

2 業務内容

(1) 計画準備

1) 受注者は、業務の目的・主旨を把握したうえで、設計図書に示す業務内容を確認し、第1112条業務計画書第2項に示す事項について、業務計画書を作成し、監督職員に提出するものとする。

2) 受注者は、発注者より示されたダム計画に基づき、必要な堤体材料の種類、性質、必要量について把握する。

(2) 現地調査

1) 受注者は、貸与された地形図を基に現地踏査を実施し、地形および露頭の観察を行う。

2) 受注者は、地質構造、風化ならびに表層の厚さの推定を行う。

3) 受注者は、現地観察結果をルートマップとしてまとめる。

(3) 解析

1) 地形検討

受注者は、踏査範囲の空中写真判読を行う。

2) 地質的考察

受注者は、ルートマップ、地形検討結果、地形・地質に関する既存資料により、調査範囲の地質構成、基本的地質構造、主要な断層などについての概略検討を行う。

3) 地質図作成

受注者は、地質的考察に基づき、調査範囲の地質平面図（1/2,500）、および堤体材料採取候補地の地質断面図（拡大1/1,000）を作成する。

4) 地質条件の検討

受注者は、調査範囲の地形、地質の整理・検討を行い、堤体材料採取候補地の地形・地質上の問題点の整理、材料の品質および賦存量の検討、それらに対する調査計画を提案する。

(4) 報告書作成

受注者は、業務の成果として、第1210条調査業務及び計画業務の成果に準じて報告書を作成するものとする。

3 成果品

受注者は、下記の成果品を第1117条成果物の提出第1項～第3項に従い作成し、発注者に納品する。

- (1) 地質平面図（1/2,500）
- (2) 地質断面図（拡大1/1,000）
- (3) 地質調査計画図（拡大1/1,000）
- (4) ルートマップ
- (5) 地質概査報告書

4 貸与資料

発注者が受注者に貸与する資料は下記を標準とする。

- (1) ダムサイト・ダムタイプ・ダム規模
- (2) 空中写真
- (3) 位置図（1/50,000～1/10,000）
- (4) ダムサイト・貯水池地形図（1/5,000～1/2,500）
- (5) 堤体材料採取候補地地形図（1/5,000～1/2,500）
- (6) 既存調査資料

5 その他

その他の事項については、設計図書に提示し、指示事項とする。

第5310条 堤体材料採取候補地地表地質調査（1/1,000）

1 業務の目的

貸与された1/1,000地形図を基に、現地調査を実施して詳細な地質図を作成し、堤体材料採取地としての検討を行うことを目的とする。

2 業務内容

(1) 計画準備

- 1) 受注者は、業務の目的・主旨を把握したうえで、設計図書に示す業務内容を確認し、第1112条業務計画書第2項に示す事項について、業務計画書を作成し、監督職員に提出するものとする。
- 2) 受注者は、発注者より示されたダム計画に基づき、必要な堤体材料の種類、性質、必要量について把握する。

(2) 現地調査

- 1) 受注者は、貸与された地形図を基に現地踏査を実施し、地形および露頭の観察を行う。
- 2) 受注者は、所要材料の質および量を考慮した露頭調査、地質層序、地質構造、材料

賦存状況などの調査を行う。

3) 受注者は、現地観察結果をルートマップとしてまとめる。

(3) 解析

1) 地形検討

受注者は、踏査範囲の空中写真判読を行う。

2) 地質的考察

受注者は、ルートマップ、地形検討結果、地形・地質に関する既存資料などにより、調査範囲の地質構成、地質構造、材料の賦存状況などについて検討を行う。

3) 地質図作成

受注者は、地質的考察に基づき、地質平面図（1/1,000）および地質断面図（1/1,000）を作成する。

4) 地質条件の検討

受注者は、調査範囲の地形、地質の整理・検討を行い、堤体材料採取地としての地質上の問題点を明らかにし、概略の採取計画を検討する。また、それらの問題点を考慮した調査計画を提案する。

5) 調査計画の検討

受注者は、地質図および地質条件の検討結果に基づき、堤体材料採取地としての問題点ならびに所要量、材質を考慮した調査計画を提案する。

(4) 報告書の作成

受注者は、調査・検討結果を第1210条調査業務及び計画業務の成果に準じて報告書を取りまとめる。

3 成果品

受注者は下記の成果品を第1117条成果物の提出第1項～第3項に従い作成し、発注者に納品する。

(1) 地質平面図（1/1,000）

(2) 地質断面図（縦断2断面、横断2断面を基本とし、ダム規模等により複断面必要な場合は別途考慮する）

(3) 概略採取計画図（1/1,000）

(4) 地質調査計画図（1/1,000）

(5) ルートマップ

(6) 地質調査報告書

4 貸与資料

発注者が受注者に貸与する資料は下記を標準とする。

(1) ダムサイト・ダムタイプ・ダム規模

(2) 空中写真

(3) 位置図（1/50,000～1/10,000）

(4) ダムサイト・貯水池地形図（1/5,000～1/2,500）

(5) 堤体材料採取候補地地形図（1/500～1/1,000）

(6) 既存調査資料

5 その他

その他については、設計図書に提示し、指示事項とする。

第5311条 貯水池周辺地表地質概査（1/2,500）

本業務は、貯水池周辺の地質構成、層序および地質構造を把握し、貯水池からの漏水および

湛水による地すべり発生懸念箇所を選定する業務である。

1 業務の目的

貯水池周辺の地質図を作成して、地質状況を明らかにするとともに、地すべりの分布や漏水の可能性を把握することを目的とする。

2 業務内容

(1) 計画準備

受注者は、業務の目的・主旨を把握したうえで、設計図書に示す業務内容を確認し、第1112条業務計画書第2項に示す事項について、業務計画書を作成し、監督職員に提出するものとする。

(2) 現地調査

- 1) 受注者は、貸与された地形図をもとに現地踏査を実施し、地形および露頭の観察を行う。
- 2) 受注者は、地形および露頭観察により地すべり、崩壊地の有無を把握する。
- 3) 受注者は、現地観察結果をルートマップとしてまとめる。

(3) 解析

1) 地形検討

受注者は、空中写真判読を行う。

2) 地質的考察

受注者は、ルートマップ、地形検討結果、地形・地質に関する既存資料などにより、地質構成、地質構造、断層、地すべりなどについての概略検討を行う。

3) 地質図作成

受注者は、地質的考察に基づき、調査範囲の地質平面図（1/2,500）、および地質断面図（拡大1/1,000）を作成する。

4) 地質条件の検討

受注者は、現地調査、地形検討および地質的考察に基づき、ダムサイトの地質構造上の位置付け、貯水池内における地形・地質上の問題点について大局的な検討を行い、調査計画を提案する。

(4) 報告書作成

受注者は、業務の成果として、第1210条調査業務及び計画業務の成果に準じて報告書を作成するものとする。

3 成果品

受注者は下記の成果品を第1117条成果物の提出第1項～第3項に従い作成し、発注者に納品する。

- (1) 地質平面図（1/2,500）
- (2) 地質断面図（拡大1/1,000）2断面
- (3) 地質調査計画図（拡大1/1,000）
- (4) ルートマップ
- (5) 地質概査報告書

4 貸与資料

発注者が受注者に貸与する資料は下記を標準とする。

- (1) ダムサイト・ダムタイプ・ダム規模
- (2) 空中写真
- (3) 位置図（1/50,000～1/10,000）
- (4) ダムサイト・貯水池地形図（1/5,000～1/2,500）

- (5) 既存調査資料
- 5 その他
その他の事項については、設計図書に提示し、指示事項とする。

第5312条 貯水池周辺地表地質調査 (1/1,000)

- 1 業務の目的
精査対象地すべり地周辺の地質状況を把握するとともに、湛水および道路計画に伴う斜面の安定性を検討すること、あるいは、漏水が懸念される地区周辺の地質状況を詳細に把握して、漏水の可能性について検討することを目的とする。
- 2 業務内容
 - (1) 計画準備
受注者は、業務の目的・主旨を把握したうえで、設計図書に示す業務内容を確認し、第1112条業務計画書第2項に示す事項について、業務計画書を作成し、監督職員に提出するものとする。
 - (2) 現地調査
 - 1) 受注者は、貸与された地形図をもとに現地踏査を実施し、地形および露頭の観察を行う。
 - 2) 受注者は、湛水・道路計画を考慮した露頭調査、地形状況、地質構成、地質構造などについて調査する。
 - 3) 受注者は、現地観察結果をルートマップとしてまとめる。
 - (3) 解析
 - 1) 地形検討
受注者は、空中写真判読を行う。
 - 2) 地質的考察
受注者は、ルートマップ、地形検討結果、既存概査資料などに基づき、地質構成、地質構造、地下水分布、斜面状況などを検討する。
 - 3) 地質図作成
受注者は地質的考察結果に基づき、地質平面図 (1/1,000) および地質断面図 (1/1,000) を作成する。
 - 4) 地質条件の検討
受注者は、地形・地質状況に基づき、湛水および道路計画等に伴う斜面の安定性あるいは漏水などの問題点を整理・検討する。
 - 5) 調査計画の検討
受注者は、地質図ならびに地質条件の検討に基づき、問題箇所について湛水・道路計画を考慮した調査計画を提案する。
 - (4) 報告書作成
受注者は、業務の成果として、第1210条調査業務及び計画業務の成果に準じて報告書を作成するものとする。
- 3 成果品
受注者は下記の成果品を第1117条成果物の提出第1項～第3項に従い作成し、発注者に納品する。
 - (1) 地質平面図 (1/1,000)
 - (2) 地質断面図 (1/1,000) 4断面
 - (3) 地質調査計画図 (1/1,000)

- (4) ルートマップ
- (5) 地質調査報告書
- 4 貸与資料
発注者が受注者に貸与する資料は下記を標準とする。
 - (1) ダムサイト・ダムタイプ・ダム規模
 - (2) 空中写真
 - (3) 位置図 (1/50,000～1/10,000)
 - (4) ダムサイト・貯水池地形図 (1/5,000～1/2,500)
 - (5) ダムサイト (1/500)
 - (6) 貯水池地形図 (1/500～1/1,000)
 - (7) 既存調査資料
- 5 その他
その他の事項については、設計図書に提示し、指示事項とする。

第5節 物理探査

物理探査は、調査地の岩盤状況などの概略を把握するために実施するもので、調査と調査結果の考察を行う。

第5313条 物理探査の基本的事項

物理探査は、弾性波探査、比抵抗探査など各種の手法があり、調査対象、目的により適切な手法を選択するものとする。

第5314条 物理探査

- 1 業務の目的
調査地の岩盤状況、地下水分布などの概略を把握することを目的とする。
- 2 業務内容
 - (1) 計画準備
受注者は、業務の目的・主旨を把握したうえで、設計図書に示す業務内容を確認し、第1112条業務計画書第2項に示す事項について、業務計画書を作成し、監督職員に提出するものとする。
 - (2) 現地調査
 - 1) 測線設定
受注者は、現地において探査をする測線について縦断測量（1/500）などを実施し、必要な測線を設定する。
 - 2) 観測
受注者は、設定された測線について観測を行う。
 - (3) 解析および考察
受注者は、観測結果について解析を行い、解析断面図などを作成し、岩盤状況などの概要を予測する。
 - (4) 報告書作成
受注者は、業務の成果として、第1210条調査業務及び計画業務の成果に準じて報告書を作成するものとする。
- 3 成果品

受注者は下記の成果品を第1117条成果物の提出第1項～第3項に従い作成し、発注者に納品する。

- (1) 測線位置図
- (2) 観測資料
- (3) 解析断面図
- (4) 物理探査報告書

4 貸与資料

発注者が受注者に貸与する資料は下記を標準とする。

- (1) 位置図 (1/50,000～1/10,000)
- (2) 地形図 (1/500～1/1,000)
- (3) 測量基準点
- (4) 地質平面図、地質断面図
- (5) 既存調査・設計資料

5 その他

その他の事項については、設計図書に提示し、指示事項とする。

第6節 透水試験

基礎岩盤の透水性把握のために透水試験が実施され、ダムサイトではルジオンテストが実施される。

第5315条 ルジオンテストの基本的事項

ルジオンテストは、ダムサイトにおける基礎岩盤の透水性把握のために行われ、現地作業とその結果に基づく考察に分けられる。現地作業はボーリング調査とあわせて実施するのを標準としており、作業の範囲は現地作業および現地作業より収集するデータの整理作業までを含む。なお、データの整理作業とは、注入圧力-注入量曲線を作成する作業までをいう。また、ルジオンテストの考察とは、実施されたルジオンテストの結果に基づき考察を行い、ルジオン値を決定する業務をいう。

第5316条 ルジオンテストおよび考察

1 業務の目的

ルジオンテストは、ダム基礎岩盤の透水性を評価する試験方法であり、本業務ではその現地作業とその結果に基づく考察を行う。

2 業務内容

(1) 計画準備

受注者は、業務の目的・主旨を把握したうえで、設計図書に示す業務内容を確認し、第1112条業務計画書第2項に示す事項について、業務計画書を作成し、監督職員に提出するものとする。

(2) 現地作業

- 1) 受注者は、ボーリング作業とあわせてルジオンテストを実施する。ルジオンテストはルジオンテスト技術指針・同解説（国土技術研究センター・平成18年7月）に準拠して実施する。
- 2) 受注者は、ルジオンテストにより得られたデータを整理し、注入圧力-注入量曲線を作成する。

- (3) 考察
受注者は、ルジオンテストより得られた注入圧力-注入量曲線に基づき、ルジオン値を決定する。
 - (4) 報告書作成
受注者は、業務の成果として、第1210条調査業務及び計画業務の成果に準じて報告書を作成するものとする。
- 3 成果品
受注者は下記の成果品を第1117条成果物の提出第1項～第3項に従い作成し、発注者に納品する。
- (1) ルジオン値
 - (2) ルジオンテストデータ
 - (3) 注入圧力-注入量曲線
- 4 貸与資料
発注者が受注者に貸与する資料は下記を標準とする。
- (1) 位置図 (1/5,000～1/10,000)
 - (2) 地形図 (1/500～1/1,000)
 - (3) 既存地質調査資料
- 5 その他
その他の事項については、設計図書に提示し、指示事項とする。

第7節 横坑調査

横坑調査は、調査地の地質分布と岩盤状況を把握するために実施するもので、調査と調査結果の考察を行う。

第5317条 横坑調査の基本的事項

横坑調査は、横坑の掘削作業と掘削後に行う横坑観察に分けられ、横坑観察は掘削後適宜実施される。

第5318条 横坑観察

- 1 業務の目的
対象地域に施工された横坑の坑壁の観察により、対象地域の地質分布・岩盤性状などを把握し、地質工学的考察を行うための基礎資料とすることを目的とする。
- 2 業務内容
 - (1) 計画準備
受注者は、業務の目的・主旨を把握したうえで、設計図書に示す業務内容を確認し、第1112条業務計画書第2項に示す事項について、業務計画書を作成し、監督職員に提出するものとする。
 - (2) 現地調査
受注者は貸与資料を基に、現地にて横坑の地質観察を行い、岩盤のスケッチを行う。
 - (3) 図面作成
現地調査の結果に基づき、横坑展開図を作成する。なお、横坑展開図は地質図と岩級区分図の2種類を作成する。
 - (4) 報告書の作成

受注者は、調査・検討結果を第1210条調査業務及び計画業務の成果に準じて報告書を取りまとめる。

3 成果品

受注者は下記の成果品を第1117条成果物の提出第1項～第3項に従い作成し、発注者に納品し、別途資料を提出する。

- (1) 調査位置図
- (2) 横坑展開図（縮尺1/100）
- (3) 横坑調査報告書

4 貸与資料

発注者が受注者に貸与する資料は下記を標準とする。

- (1) 位置図（1/5,000～1/10,000）
- (2) 地形図（1/500～1/1,000）
- (3) 地質平面図、地質断面図
- (4) 既存調査・設計資料

5 その他

その他の事項については、設計図書に提示し、指示事項とする。

第8節 岩盤試験

ダム基礎岩盤のせん断強度および変形特性の把握を目的として、岩盤直接せん断試験および岩盤変形試験が実施される。

第5319条 岩盤試験の基本的事項

岩盤直接せん断試験の方法は、地質状況によって変化するが、「原位置岩盤試験法の指針-平板載荷試験法-せん断試験法-孔内載荷試験法-（土木学会・平成12年12月）」に準拠した垂直荷重用油圧ジャッキ1基、傾斜荷重用油圧ジャッキ2基を使用して測定するブロックせん断試験の場合を標準とする。岩盤変形試験の方法は、目的ならびに対象岩盤の状況に応じて変化するが、「原位置岩盤試験法の指針-平板載荷試験法-せん断試験法-孔内載荷試験法-（土木学会・平成12年12月）」に準拠した油圧ジャッキ1基を用いて等変位置で鉛直荷重により測定する場合を標準とする。

第5320条 岩盤直接せん断試験

1 業務の目的

試験用コンクリートブロックの大きさ60cm×60cm×30cm、傾斜角度15°の場合を標準とするブロックせん断試験の実施により、ダム基礎岩盤のせん断強度の把握を目的とする。

2 業務内容

(1) 計画準備

受注者は、業務の目的・主旨を把握したうえで、設計図書に示す業務内容を確認し、第1112条業務計画書第2項に示す事項について、業務計画書を作成し、監督職員に提出するものとする。

(2) 試験位置の選定

- 1) 受注者は、現地において試験箇所を盤下げを行い試験位置を選定するとともに、盤下げ区間および試験面の地質工学的な観察・評価を行う。
- 2) 受注者は、選定した試験面にコンクリートブロックを打設する。

- (3) 測定
受注者は、現地において直接せん断試験を実施し、測定を行う。
- (4) 解析
受注者は、測定結果について解析・とりまとめを行う。
- (5) 評価
受注者は、岩盤せん断試験結果について、地質工学的評価を行う。
- (6) 報告書作成
受注者は、業務の成果として、第1210条調査業務及び計画業務の成果に準じて報告書を作成するものとする。

3 成果品

受注者は下記の成果品を第1117条成果物の提出第1項～第3項に従い作成し、発注者に納品する。

- (1) 試験位置図
- (2) 試験面スケッチ
- (3) 応力-変位量曲線
- (4) 時間変位量曲線
- (5) 試験面変位図
- (6) 岩盤せん断試験報告書

4 貸与資料

発注者が受注者に貸与する資料は下記を標準とする。

- (1) 位置図 (1/5,000 または1/10,000)
- (2) 地形図 (1/500～1/1,000)
- (3) 地質平面図、地質断面図
- (4) 既存調査・設計資料

5 その他

その他の事項については、設計図書に提示し、指示事項とする。

第5321条 岩盤変形試験

1 業務の目的

Φ300mm の剛体円形支圧板による変形試験（原位置岩盤試験法の指針-平板載荷試験法-せん断試験法-孔内載荷試験法-（土木学会・平成12年12月））の実施により、ダム基礎岩盤の変形特性の把握を目的とする。

2 業務内容

(1) 計画準備

受注者は、業務の目的・主旨を把握したうえで、設計図書に示す業務内容を確認し、第1112条業務計画書第2項に示す事項について、業務計画書を作成し、監督職員に提出するものとする。

(2) 試験位置の選定

1) 受注者は、現地において試験箇所を盤下げを行い試験位置を選定するとともに、盤下げ区間および試験面の地質工学的な観察・評価を行う。

2) 受注者は、選定した試験面に剛体支圧板を設置する。

(3) 測定

受注者は、現地において岩盤変形試験を実施して、測定を行う。

(4) 解析

受注者は、測定結果について解析・とりまとめを行う。

(5) 評価

受注者は、岩盤変形試験結果について、地質工学的な評価を行う。

(6) 報告書作成

受注者は、業務の成果として、第1210条調査業務及び計画業務の成果に準じて報告書を作成するものとする。

3 成果品

受注者は下記の成果品を第1117条成果物の提出第1項～第3項に従い作成し、発注者に納品する。

(1) 試験位置図

(2) 試験面スケッチ

(3) 応力-変位量曲線

(4) 時間変位量曲線

(5) 試験面変位図

(6) 岩盤変形試験報告書

4 貸与資料

発注者が受注者に貸与する資料は下記を標準とする。

(1) 位置図 (1/5,000 または1/10,000)

(2) 地形図 (1/500～1/1,000)

(3) 地質平面図、地質断面図

(4) 既存調査・設計資料

5 その他

その他の事項については、設計図書に提示し、指示事項とする。

第9節 孔内観察

ボーリング孔の孔壁をボアホールテレビもしくは孔壁展開画像撮影装置を使用して観察し、ボーリングコアと対比することにより地質状況を確認する。

第5322条 孔内観察

1 業務の目的

ボアホールテレビもしくは孔壁展開画像撮影装置を使用して、ボーリング孔壁を観察することにより、地質分布、岩盤性状などを把握することを目的とする。

2 業務内容

(1) 計画準備

受注者は、業務の目的・主旨を把握したうえで、設計図書に示す業務内容を確認し、第1112条業務計画書第2項に示す事項について、業務計画書を作成し、監督職員に提出するものとする。

(2) 現地作業

受注者は、ボーリング孔内にプローブを挿入し、孔壁撮影を行う。孔壁状況はビデオテープもしくは光ディスクに記録する。

(3) 考察

受注者は、記録した孔壁画像を出力するとともに、孔壁画像をもとにボアホールテレビ観察柱状図または孔壁解析図を作成する。また、ボーリングコアと対比し、地質考察

を行う。

(4) 報告書作成

受注者は、業務の成果として、第1210条調査業務及び計画業務の成果に準じて報告書を作成するものとする。

3 成果品

受注者は下記の成果品を第1117条成果物の提出第1項～第3項に従い作成し、発注者に納品する。

- (1) ボアホールテレビ観察柱状図または孔壁解析図、孔壁画像
- (2) 孔壁観察結果を記録したビデオテープまたは光ディスク
- (3) 孔壁観察報告書

4 貸与資料

発注者が受注者に貸与する資料は下記を標準とする。

- (1) 位置図 (1/50,000～1/10,000)
- (2) 地形図 (1/500～1/1,000)
- (3) ボーリング調査位置図 (1/500)
- (4) ボーリング柱状図、コア写真
- (5) 既存地質調査資料

5 その他

その他の事項については、設計図書に提示し、指示事項とする。

第10 節 地質解析

第5323条 地質解析の基本的事項

地質解析はその内容に応じて地質比較検討、地質解析、地質考察、地質総合解析に大別され、それぞれの調査段階に応じた標準的な精度で実施される。解析対象と調査段階、解析の精度により、以下の区分により行うものとする。

- (1) 地質比較検討
 - (1-1) ダムサイト候補地地質比較検討 (1/5,000)
 - (1-2) 堤体材料候補地地質比較検討 (1/5,000)
- (2) 地質解析
 - (2-1) ダムサイト地質解析 (1/2,500)
 - (2-2) ダムサイト地質解析 (1/500)
 - (2-3) 堤体材料候補地地質解析 (1/2,500)
 - (2-4) 堤体材料候補地地質解析 (1/1,000)
- (3) 地質考察
 - (3-1) ダムサイト地質考察
 - (3-2) 堤体材料候補地地質考察
 - (3-3) 貯水池周辺地質考察
- (4) 地質総合解析
 - (4-1) ダムサイト地質総合解析 (概略設計段階) (1/500)
 - (4-2) ダムサイト地質総合解析 (実施設計段階) (1/500)
 - (4-3) 堤体材料候補地地質総合解析 (1/1,000)

第5324条 ダムサイト地質比較検討 (1/5,000)

1 業務の目的

貸与された地質資料（1/5,000地表地質概査より得られた地質資料及び物理探査、ボーリング調査等により得られた資料）を基に、計画地点の地形・地質条件を解析し、最適ダムサイトを選定するため、ダムサイト候補地の比較・評価を行うことを目的とする。

2 業務内容

(1) 計画準備

受注者は、業務の目的・主旨を把握したうえで、設計図書に示す業務内容を確認し、第1112条業務計画書第2項に示す事項について、業務計画書を作成し、監督職員に提出するものとする。

(2) 既存資料の見直し

受注者は貸与資料を基に現地調査を行い、ダムサイト周辺の地形・地質状況を把握するとともに、必要な部分の既存物理探査資料および既存ボーリング資料を見直し、確認する。

(3) 解析

1) 地形検討

受注者はダムサイト付近の空中写真判読を行う。

2) 地質図作成

受注者は既存地質図に、新規の調査資料を加味し、ダムサイト候補地の地質断面図を作成する。

3) 地質比較検討・調査計画の提案

受注者は各種資料、地質図に基づき、ダムサイト候補地の比較検討を行い、調査計画を提案する。

(4) 報告書作成

受注者は、業務の成果として、第1210条調査業務及び計画業務の成果に準じて報告書を作成するものとする。

3 成果品

受注者は下記の成果品を第1117条成果物の提出第1項～第3項に従い作成し、発注者に納品する。

(1) 地質平面図（1/5,000）

(2) ダム軸地質断面図（拡大1/1,000）

(3) 調査計画図

(4) 地質比較検討報告書

4 貸与資料

発注者が受注者に貸与する資料は下記を標準とする。

(1) 空中写真

(2) 位置図（1/50,000～1/10,000）

(3) ダムサイト、貯水池地形図（1/5,000）

(4) 既存調査資料

5 その他

その他の事項については、設計図書に提示し、指示事項とする。

第5325条 堤体材料採取候補地地質比較検討（1/5,000）

1 業務の目的

貸与された地質資料（1/5,000地表地質概査より得られた地質資料及び物理探査、ボーリ

ング調査等により得られた資料)を基に、堤体材料採取候補地点の地形・地質条件を解析し、最適な地点を選定するため、堤体材料採取候補地の比較・評価を行うことを目的とする。

2 業務内容

(1) 計画準備

受注者は、業務の目的・主旨を把握したうえで、設計図書に示す業務内容を確認し、第1112条業務計画書第2項に示す事項について、業務計画書を作成し、監督職員に提出するものとする。

(2) 既存資料の見直し

受注者は、貸与資料を基に現地調査を行い、各堤体材料候補地周辺の地形・地質状況を把握するとともに、既存地質調査資料、既存ボーリング資料などを見直し、確認する。

(3) 解析

1) 地形検討

受注者は、空中写真判読を行い、周辺の地形特性を把握する。

2) 地質図作成

受注者は、既存地質図に新規の調査資料を加味し、堤体材料採取候補地の地質断面図を作成する。

3) 地質比較検討

受注者は、各種資料、地質図に基づき堤体材料採取候補地の比較検討を行う。

4) 調査計画の検討

受注者は、比較検討結果に基づき、当該候補地における地質上、材料採取上の問題点を考慮した調査計画を提案する。

(4) 報告書作成

受注者は、業務の成果として、第1210条調査業務及び計画業務の成果に準じて報告書を作成するものとする。

3 成果品

受注者は下記の成果品を第1117条成果物の提出第1項～第3項に従い作成し、発注者に納品する。

(1) 地質平面図 (1/5,000)

(2) 地質断面図 (拡大1/1,000)

(3) 調査計画図 (拡大1/1,000)

(4) 地質比較検討報告書

4 貸与資料

発注者が受注者に貸与する資料は下記を標準とする。

(1) ダムサイト、ダムタイプ、ダム規模

(2) 航空写真

(3) 位置図 (1/50,000～1/10,000)

(4) ダムサイト・貯水池地形図 (1/5,000～1/2,500)

(5) 堤体材料採取候補地地形図 (1/5,000)

(6) 既存調査資料

5 その他

その他の事項については、設計図書に提示し、指示事項とする。

第5326条 ダムサイト地質解析 (1/2,500)

1 業務の目的

貸与された地質資料（1/2,500地表地質概査より得られた地質資料及び物理探査、ボーリング調査等により得られた資料）を基に、計画地点の地形・地質条件を検討し、ダムサイトとしての地質工学的評価を行うことを目的とする。

2 業務内容

(1) 計画準備

受注者は、業務の目的・主旨を把握したうえで、設計図書に示す業務内容を確認し、第1112条業務計画書第2項に示す事項について、業務計画書を作成し、監督職員に提出するものとする。

(2) 既存資料の見直し

受注者は貸与資料を基に現地調査を行い、ダムサイト周辺の地形地質条件を確認するとともに、必要な部分の既存横坑資料および既存ボーリング資料を見直し、確認する。

(3) 解析

1) 地質条件の検討

受注者は見直し資料および新規調査資料に基づき、ダムサイトの広域的位置づけを明らかにし、岩種、地質層序および地質構造の概略検討を行って、地質図を作成する。

2) 地質工学的検討

受注者は既存資料および上記検討資料に基づき、基盤岩の風化、透水性および断層の検討を行い、ダムサイトとしての基本的問題点を検討し、指摘する。

3) 調査計画の検討

受注者は検討結果に基づき、検討、指摘された問題点に対応した調査計画を提案する。

(4) 報告書作成

受注者は、業務の成果として、第1210条調査業務及び計画業務の成果に準じて報告書を作成するものとする。

3 成果品

受注者は下記の成果品を第1117条成果物の提出第1項～第3項に従い作成し、発注者に納品する。

(1) 地質平面図（1/2,500）

(2) 地質断面図（縦断、横断、拡大1/1,000）4断面

(3) 調査計画図（拡大1/1,000）

(4) 地質解析報告書

4 貸与資料

発注者が受注者に貸与する資料は下記を標準とする。

(1) ダムサイト、ダムタイプ、ダム規模

(2) 空中写真

(3) 位置図（1/50,000～1/10,000）

(4) ダムサイト地形図（1/5,000～1/2,500）

(5) 既存調査資料

5 その他

その他の事項については、設計図書に提示し、指示事項とする。

第5327条 ダムサイト地質解析（1/500）

1 業務の目的

貸与された地質資料（1/500地表地質調査より得られた地質資料及び物理探査、ボーリン

グ調査等により得られた資料) を基に、計画地点の地形・地質条件を検討しダムサイトとしての地質工学的評価を行うことを目的とする。

2 業務内容

(1) 計画準備

受注者は、業務の目的・主旨を把握したうえで、設計図書に示す業務内容を確認し、第1112条業務計画書第2項に示す事項について、業務計画書を作成し、監督職員に提出するものとする。

(2) 既存資料の見直し

受注者は貸与資料を基に現地調査を行い、ダムサイト周辺の地形・地質状況を把握するとともに、必要な部分の既存横坑資料および既存ボーリング資料を見直し、確認する。

(3) 解析

1) 地質条件の検討

受注者は見直し資料および新規調査資料に基づき、ダムサイトの広域的位置づけを明らかにし、地質層序および地質構造の詳細な検討を行って、地質図を作成する。

2) 地質工学的検討

受注者は既存資料および上記検討資料に基づき、岩盤状況、透水性、地下水位について考察し、岩級区分図・ルジオンマップを作成して、ダムサイトとしての地質工学的な問題点について検討評価する。

3) 調査計画の検討

受注者は検討結果に基づき、ダムサイトの地質上の問題点について、ダム高、ダムタイプなどを考慮して、調査計画を提案する。

(4) 報告書作成

受注者は、業務の成果として、第1210条調査業務及び計画業務の成果に準じて報告書を作成するものとする。

3 成果品

受注者は下記の成果品を第1117条成果物の提出第1項～第3項に従い作成し、発注者に納品する。

(1) 地質平面図 (1/500)

(2) 地質断面図 (1/500) 9断面

(3) 岩級区分図 (1/500) 9断面

(4) ダム軸沿いルジオンマップ

(5) 地質調査計画図 (1/500)

(6) 地質解析報告書

4 貸与資料

発注者が受注者に貸与する資料は下記を標準とする。

(1) ダムサイト、ダムタイプ、ダム規模

(2) 空中写真

(3) 位置図 (1/50,000～1/10,000)

(4) ダムサイト・貯水池地形図 (1/5,000～1/2,500)

(5) ダムサイト地形図 (1/500)

(6) 既存調査資料

5 その他

その他の事項については、設計図書に提示し、指示事項とする。

第5328条 堤体材料採取候補地地質解析 (1/2, 500)

1 業務の目的

貸与された地質資料（1/2, 500地表地質概査より得られた地質資料及び物理探査、ボーリング調査等により得られた資料）を基に、計画地点の地形・地質条件を検討し、堤体材料採取候補地としての地質工学的検討を行うことを目的とする。

2 業務内容

(1) 計画準備

受注者は、業務の目的・主旨を把握したうえで、設計図書に示す業務内容を確認し、第1112条業務計画書第2項に示す事項について、業務計画書を作成し、監督職員に提出するものとする。

(2) 既存資料の見直し

受注者は貸与資料を基に現地調査を行い、堤体材料採取候補地の地形・地質条件を確認するとともに、必要な部分の既存横坑資料および既存ボーリング資料を見直し、確認する。

(3) 解析

1) 地質条件の検討

受注者は見直し資料および新規調査資料に基づき、堤体材料採取候補地の広域的位置付けを明らかにし、岩種、地質層序および地質構造の検討を行って、地質図を作成する。

2) 地質工学的検討

受注者は既存資料および上記検討資料に基づき、基盤岩の風化、賦存量の検討を行い、堤体材料採取候補地としての基本的な問題点を指摘する。

3) 調査計画の検討

受注者は地質上の問題点を考慮して、調査計画を提案する。

(4) 報告書作成

受注者は、業務の成果として、第1210条調査業務及び計画業務の成果に準じて報告書を作成するものとする。

3 成果品

受注者は下記の成果品を第1117条成果物の提出第1項～第3項に従い作成し、発注者に納品する。

(1) 地質平面図 (1/2, 500)

(2) 地質断面図 (縦断、横断、拡大1/1, 000) 各1断面

(3) 概略採取計画図 (拡大1/1, 000)

(4) 調査計画図 (拡大1/1, 000)

(5) 地質解析報告書

4 貸与資料

発注者が受注者に貸与する資料は下記を標準とする。

(1) ダムサイト、ダムタイプ、ダム規模

(2) 航空写真

(3) 位置図 (1/50, 000～1/10, 000)

(4) 堤体材料採取候補地地形図 (1/5, 000～1/2, 500)

(5) 既存調査資料

5 その他

その他の事項については、設計図書に提示し、指示事項とする。

第5329条 堤体材料採取候補地地質解析（1/1,000）

1 業務の目的

貸与された地質資料（1/1,000地表地質調査より得られた地質資料及び物理探査、ボーリング調査等により得られた資料）を基に、計画地点の地形・地質条件を検討し、堤体材料採取候補地としての地質工学的検討を行うことを目的とする。

2 業務内容

（1）計画準備

受注者は、業務の目的・主旨を把握したうえで、設計図書に示す業務内容を確認し、第1112条業務計画書第2項に示す事項について、業務計画書を作成し、監督職員に提出するものとする。

（2）既存資料の見直し

受注者は貸与資料を基に現地調査を行い、堤体材料採取候補地の地形・地質条件を確認するとともに、必要な部分の既存横坑資料および既存ボーリング資料を見直し、確認する。

（3）解析

1）地質条件の検討

受注者は見直し資料および新規調査資料に基づき、堤体材料採取候補地の広域的位置付けを明らかにし、地質層序および地質構造の詳細な検討を行って、地質図を作成する。

2）地質工学的検討

受注者は既存資料および上記検討資料に基づき、堅岩分布状況について詳細に考察し、賦存量を推定し、材料採取計画の資料とする。

3）調査計画の検討

受注者は上記検討結果に基づき、地質上、採取計画上の問題点を考察して、調査計画を提案する。

（4）報告書作成

受注者は、業務の成果として、第1210条調査業務及び計画業務の成果に準じて報告書を作成するものとする。

3 成果品

受注者は下記の成果品を第1117条成果物の提出第1項～第3項に従い作成し、発注者に納品する。

（1）地質平面図（1/1,000）

（2）地質断面図（縦断、横断、1/1,000）7断面

（3）材質区分図（縦断、横断、1/1,000）7断面

（4）採取計画図（1/1,000）

（5）地質調査計画図（1/1,000）

（6）地質解析報告書

4 貸与資料

発注者が受注者に貸与する資料は下記を標準とする。

（1）ダムサイト、ダムタイプ、ダム規模

（2）航空写真

（3）位置図（1/50,000～1/10,000）

（4）ダムサイト・貯水池地形図（1/5,000～1/2,500）

- (5) 堤体材料採取候補地地形図 (1/500~1/1,000)
- (6) 既存調査資料
- 5 その他
その他の事項については、設計図書に提示し、指示事項とする。

第5330条 地質考察の基本的事項

地質考察は、実施された地質調査（物理探査、ボーリング調査、横坑調査など）に基づき、計画地点の地質的解釈を行い、既存の地質断面図を修正する業務である。地質考察は、調査対象により以下に区分される。

- (1) ダムサイト
- (2) 堤体材料
- (3) 貯水池

第5331条 ダムサイト地質考察

1 業務の目的

実施された地質調査に基づき、計画地点の地質的解釈を行い、地質断面を修正することを目的とする。

2 業務内容

(1) 計画準備

受注者は、業務の目的・主旨を把握したうえで、設計図書に示す業務内容を確認し、第1112条業務計画書第2項に示す事項について、業務計画書を作成し、監督職員に提出するものとする。

(2) 考察

1) 調査資料の地質的解釈

受注者は、新規調査資料（横坑展開図、ボーリング柱状図など）に基づき、既存調査資料と対比し、地層などの分布、連続性について、地質的解釈を行う。

2) 地質断面図の修正

受注者は、新規調査資料に関連する既存地質断面図を見直し、修正する。

(3) 報告書作成

受注者は、業務の成果として、第1210条調査業務及び計画業務の成果に準じて報告書を作成するものとする。

3 成果品

受注者は下記の成果品を第1117条成果物の提出第1項～第3項に従い作成し、発注者に納品する。

- (1) 調査位置図
- (2) 地質断面図
- (3) 地質解釈の報告書

4 貸与資料

発注者が受注者に貸与する資料は下記を標準とする。

- (1) ダムサイト、ダムタイプ、ダム規模
- (2) 空中写真
- (3) 位置図 (1/50,000~1/10,000)
- (4) ダムサイト・貯水池地形図 (1/5,000~1/2,500)
- (5) ダムサイト地形図 (1/500~1/1,000)

- (6) 既存調査資料
- 5 その他
その他の事項については、設計図書に提示し、指示事項とする。

第5332条 堤体材料採取候補地地質考察

- 1 業務の目的
実施された地質調査に基づき、堤体材料候補地の地質的解釈を行い、地質断面を修正することを目的とする。
- 2 業務内容
 - (1) 計画準備
受注者は、業務の目的・主旨を把握したうえで、設計図書に示す業務内容を確認し、第1112条業務計画書第2項に示す事項について、業務計画書を作成し、監督職員に提出するものとする。
 - (2) 考察
 - 1) 調査資料の地質的解釈
受注者は、新規調査資料（横坑展開図、ボーリング柱状図など）に基づき、既存調査資料と対比し、地層などの分布、連続性について、地質的解釈を行う。
 - 2) 地質断面図の修正
受注者は、新規調査資料に関連する既存地質断面図を見直し、修正する。
 - (3) 報告書作成
受注者は、業務の成果として、第1210条調査業務及び計画業務の成果に準じて報告書を作成するものとする。
- 3 成果品
受注者は下記の成果品を第1117条成果物の提出第1項～第3項に従い作成し、発注者に納品する。
 - (1) 調査位置図
 - (2) 地質断面図
 - (3) 地質解釈の報告書
- 4 貸与資料
発注者が受注者に貸与する資料は下記を標準とする。
 - (1) ダムサイト、ダムタイプ、ダム規模
 - (2) 航空写真
 - (3) 位置図（1/50,000～1/10,000）
 - (4) ダムサイト・貯水池地形図（1/5,000～1/2,500）
 - (5) 堤体材料採取候補地地形図（1/500～1/1,000）
 - (6) 既存調査資料
- 5 その他
その他の事項については、設計図書に提示し、指示事項とする。

第5333条 貯水池周辺地質考察

- 1 業務の目的
実施された地質調査に基づき、貯水池周辺の地質的解釈を行い、地質断面を修正することを目的とする。
- 2 業務内容

- (1) 計画準備
受注者は、業務の目的・主旨を把握したうえで、設計図書に示す業務内容を確認し、第1112条業務計画書第2項に示す事項について、業務計画書を作成し、監督職員に提出するものとする。
 - (2) 考察
 - 1) 調査資料の地質的解釈
受注者は、新規調査資料（横坑展開図、ボーリング柱状図など）に基づき、既存調査資料と対比し、地層などの分布、連続性について、地質的解釈を行う。
 - 2) 地質断面図の修正
受注者は、新規調査資料に関連する既存地質断面図を見直し、修正する。
 - (3) 報告書作成
受注者は、業務の成果として、第1210条調査業務及び計画業務の成果に準じて報告書を作成するものとする。
- 3 成果品
- 受注者は下記の成果品を第1117条成果物の提出第1項～第3項に従い作成し、発注者に納品する。
- (1) 調査位置図
 - (2) 地質断面図
 - (3) 地質解釈の報告書
- 4 貸与資料
- 発注者が受注者に貸与する資料は下記を標準とする。
- (1) ダムサイト、ダムタイプ、ダム規模
 - (2) 航空写真
 - (3) 位置図（1/50,000～1/10,000）
 - (4) ダムサイト・貯水池地形図（1/5,000～1/2,500）
 - (5) ダムサイト地形図（1/500～1/1,000）
 - (6) 既存調査資料
- 5 その他
- その他の事項については、設計図書に提示し、指示事項とする。

第5334条 ダムサイト地質総合解析（概略設計段階）（1/500）

- 1 業務の目的
既存資料を総合的に見直し、ダムサイトの地質条件の検討および地質工学的な検討・評価を行い、本体概略設計に必要な資料としての地質図を作成することを目的とする。
- 2 業務内容
 - (1) 計画準備
受注者は、業務の目的・主旨を把握したうえで、設計図書に示す業務内容を確認し、第1112条業務計画書第2項に示す事項について、業務計画書を作成し、監督職員に提出するものとする。
 - (2) 既存資料の見直し
 - 1) 受注者は貸与資料を基に現地調査を行い、ダムサイト周辺の地形・地質条件を把握するとともに、必要な部分の既存横坑資料および既存ボーリング資料などを見直し、確認する。
 - 2) 受注者は既存透水試験結果を見直し、ルジオン値、P-Q曲線などの確認・修正を行

う。

(3) 総合解析

1) 既存資料の整理・統合

受注者は、各種既存資料を整理・統合し、解析用資料としてとりまとめる。

2) 地質条件の検討

受注者は、見直し資料および新規調査資料に基づき、ダムサイトの広域的位置づけを明らかにし、地質層序および地質構造の詳細な検討を行って、本体概略設計に必要な地質図を作成する。

3) 地質工学的検討（岩盤状況・岩盤強度）

受注者は、各種調査資料に基づき、岩盤区分図などを作成し、堅岩線、断層・弱層部、変質帯の分布などについて検討評価する。また、各種室内および原位置試験結果に基づき岩盤の強度について検討する。

4) 地質工学的検討（岩盤透水性）

受注者は、各種調査資料に基づき、ルジオンマップなどを作成し、岩盤の透水特性を検討評価する。

5) 調査計画の検討

受注者は、ダムサイトの地質上の問題点について、ダム高、ダムタイプなどを考慮した調査計画を提案する。

(4) 報告書作成

受注者は、業務の成果として、第1210条調査業務及び計画業務の成果に準じて報告書を作成するものとする。

3 成果品

受注者は下記の成果品を第1117条成果物の提出第1項～第3項に従い作成し、発注者に納品する。

(1) 地質平面図 (1/500)

(2) ダム軸方向地質断面図 (1/500) 5断面

(3) ダム軸横断地質断面図 (1/500) 5断面

(4) 水平断面図 (1/500) 3断面

(5) 岩級区分図 (1/500) 13断面

(6) ダム軸沿いルジオンマップ 1断面

(7) 岩級コンターマップ (1/500)

(8) 地質調査計画図 (1/500)

(9) 地質解析報告書

4 貸与資料

発注者が受注者に貸与する資料は下記を標準とする。

(1) ダムサイト、ダムタイプ、ダム規模

(2) 空中写真

(3) 位置図 (1/50,000～1/10,000)

(4) ダムサイト・貯水池地形図 (1/5,000～1/2,500)

(5) ダムサイト地形図 (1/500～1/1,000)

(6) 既存調査資料

5 その他

その他の事項については、設計図書に提示し、指示事項とする。

第5335条 ダムサイト地質総合解析（実施設計段階）（1/500）

1 業務の目的

既存資料を総合的に見直し、ダムサイトの地質条件の検討および地質工学的な検討・評価を行い、本体実施設計に必要な資料としての地質図類を作成することを目的とする。

2 業務内容

（1）計画準備

受注者は、業務の目的・主旨を把握したうえで、設計図書に示す業務内容を確認し、第1112条業務計画書第2項に示す事項について、業務計画書を作成し、監督職員に提出するものとする。

（2）既存資料の見直し

1) 受注者は貸与資料を基に現地調査を行い、ダムサイト周辺の地形・地質条件を把握するとともに、必要な部分の既存横坑資料および既存ボーリング資料などを見直し、確認する。

2) 受注者は既存透水試験結果を見直し、ルジオン値、P-Q曲線などの確認・修正を行う。

（3）総合解析

1) 既存資料の整理・統合

受注者は、各種既存資料を整理・統合し、解析用資料としてとりまとめる。

2) 地質条件の検討

受注者は、見直し資料および新規調査資料に基づき、ダムサイトの広域的位置づけを明らかにし、地質層序および地質構造の詳細な検討を行って、実施設計上必要な地質図を作成する。

3) 地質工学的検討（岩盤状況・岩盤強度）

受注者は、各種調査資料に基づき、岩盤区分図などを作成し、堅岩線、断層・弱層部、変質帯の分布などについて検討評価する。また、各種室内および原位置試験結果に基づき岩盤の強度について検討する。

4) 地質工学的検討（岩盤透水性）

受注者は、各種調査資料に基づき、各種透水特性検討図などを作成し、岩盤の透水特性を検討評価する。

5) 調査計画の検討

受注者は、ダムサイトの地質上の問題点について、ダム高、ダムタイプなどを考慮した調査計画を提案する。

（4）報告書作成

受注者は、業務の成果として、第1210条調査業務及び計画業務の成果に準じて報告書を作成するものとする。

3 成果品

受注者は下記の成果品を第1117条成果物の提出第1項～第3項に従い作成し、発注者に納品する。

（1）地質平面図（1/500）

（2）ダム軸方向地質断面図（1/500）5断面

（3）ダム軸横断地質断面図（1/500）8断面

（4）水平断面図（1/500）5断面

（5）岩級区分図（1/500）18断面

（6）ダム軸沿いルジオンマップ1断面

- (7) 岩級コンターマップ (1/500) 2種
- (8) 地質調査計画図 (1/500)
- (9) 地質解析報告書
- 4 貸与資料
発注者が受注者に貸与する資料は下記を標準とする。
 - (1) ダムサイト、ダムタイプ、ダム規模
 - (2) 空中写真
 - (3) 位置図 (1/50,000～1/10,000)
 - (4) ダムサイト・貯水池地形図 (1/5,000～1/2,500)
 - (5) ダムサイト地形図 (1/500～1/1,000)
 - (6) 既存調査資料
- 5 その他
その他の事項については、設計図書に提示し、指示事項とする。

第5336条 堤体材料採取候補地地質総合解析 (1/1,000)

- 1 業務の目的
既存資料を総合的に見直し、計画地点の地形・地質条件を検討し、堤体材料採取候補地としての地質工学的な検討・評価を行い採取計画および施工計画上必要な地質図を作成することを目的とする。
- 2 業務内容
 - (1) 計画準備
受注者は、業務の目的・主旨を把握したうえで、設計図書に示す業務内容を確認し、第1112条業務計画書第2項に示す事項について、業務計画書を作成し、監督職員に提出するものとする。
 - (2) 既存資料の見直し
受注者は貸与資料を基に現地調査を行い、堤体材料採取候補地の地形・地質状況を把握するとともに、必要な部分の既存横坑資料および既存ボーリング資料を見直し、確認する。
 - (3) 総合解析
 - 1) 既存資料の整理・統合
受注者は、既存地質調査資料（物理探査、横坑、ボーリング、土質試験、岩石試験、骨材試験、材料試験など）を整理統合し、解析用資料としてとりまとめる。
 - 2) 地質条件の検討
受注者は、見直し資料および新規調査資料に基づき、堤体材料採取候補地の広域的位置付けを明らかにし、地質構成および地質構造の詳細な検討を行い採取計画および施工計画上必要な地質図を作成するとともに、各地質区分に応じた賦存量を算出する。
 - 3) 地質工学的検討
受注者は、既存資料および上記検討資料に基づき、材質、断層・脆弱部、変質帯、堅岩分布、材質分布、採取計画上の問題点について、地質工学的な検討、評価を行う。
 - 4) 調査計画の検討
受注者は上記検討結果に基づき、堤体材料採取候補地の地質上の問題点を考慮した調査計画を提案し、廃棄岩の発生量・処理方法についても配慮する。
 - (4) 報告書作成
受注者は、業務の成果として、第1210条調査業務及び計画業務の成果に準じて報告書

を作成するものとする。

3 成果品

受注者は下記の成果品を第1117条成果物の提出第1項～第3項に従い作成し、発注者に納品する。

- (1) 地質平面図 (1/1,000)
- (2) 地質断面図 (縦断、横断、水平1/1,000) 13断面
- (3) 材質区分図 (1/1,000) 13断面
- (4) 材料分布コンターマップ (1/1,000)
- (5) 採取計画図 (1/1,000)
- (6) 地質調査計画図 (1/1,000)
- (7) 地質解析報告書
- (8) 資料集

4 貸与資料

発注者が受注者に貸与する資料は下記を標準とする。

- (1) ダムサイト、ダムタイプ、ダム規模
- (2) 空中写真
- (3) 位置図 (1/50,000～1/10,000)
- (4) ダムサイト・貯水池地形図 (1/5,000～1/2,500)
- (5) 堤体材料採取候補地地形図 (1/500～1/1,000)
- (6) 既存調査資料

5 その他

その他の事項については、設計図書に提示し、指示事項とする。

第11節 岩盤掘削面スケッチ

岩盤掘削面スケッチは、掘削面の調査を行い、掘削面の状況について解析・評価を行う業務である。岩盤掘削面スケッチは、調査対象と調査の目的により、以下に区分される。

- (1) ダムサイト基礎掘削面岩盤スケッチ (縮尺各種)
コンクリートダム基礎およびロックフィルダムのコア敷については縮尺 1/200を標準とする。
- (2) 堤体材料採取地
 - (2-1) 堤体材料評価
 - (2-2) 堤体材料採取地掘削法面スケッチ

第5337条 ダムサイト基礎掘削面岩盤スケッチ (縮尺各種)

1 業務の目的

ダム本体および重要付帯構造物の基礎岩盤が、設計条件を満足するか否かを基礎掘削面の調査結果に基づいて解析・評価することを目的とする。

2 業務内容

(1) 計画準備

受注者は、業務の目的・主旨を把握したうえで、設計図書に示す業務内容を確認し、第1112条業務計画書第2項に示す事項について、業務計画書を作成し、監督職員に提出するものとする。

(2) 掘削面調査

受注者はダム本体および重要付帯構造物の基礎岩盤の掘削面調査を実施する。なお縮尺についてはダム毎に判断するものとする。

(3) 図面作成

受注者は、岩種分布、岩級分布および岩盤劣化部の連続性などについて検討を行い、地質図および岩級区分図を作成する。

(4) 解析

1) 受注者は、基礎岩盤の諸性状が設計段階で想定していた状況と合致しているか否かを解析する。

2) 受注者は、基礎岩盤の解析結果を地質工学的に検討し、掘削線の変更や設計検討が必要であるか否かを評価する。また、以後の掘削に際しての留意点をとりまとめて提言を行う。

(5) 報告書作成

受注者は、業務の成果として、第1210条調査業務及び計画業務の成果に準じて報告書を作成するものとする。

3 成果品

受注者は下記の成果品を第1117条成果物の提出第1項～第3項に従い作成し、発注者に納品する。

(1) 掘削面地質図

(2) 掘削面岩級区分図

(3) 地質断面図

(4) 岩級区分断面図

4 貸与資料

発注者が受注者に貸与する資料は下記を標準とする。

(1) 掘削面形状図

(2) 既存調査資料

5 その他

その他の事項については、設計図書に提示し、指示事項とする。

第5338条 堤体材料採取地掘削時材料評価

1 業務の目的

材料採取地掘削面スケッチの成果に基づいて、地質条件、材料分布および掘削法面の長期的安定性について解析・評価を行うことを目的とする。

2 業務内容

(1) 計画準備

受注者は、業務の目的・主旨を把握したうえで、設計図書に示す業務内容を確認し、第1112条業務計画書第2項に示す事項について、業務計画書を作成し、監督職員に提出するものとする。

(2) 解析

1) 受注者は、既往調査資料および掘削面スケッチ資料に基づき、岩種分布、材料分布および岩盤劣化部の連続性などについて検討を行い地質図および材料区分図を作成する。

2) 受注者は、地質構造、材料分布ならびに不良岩の分布について解析する。

3) 受注者は、解析結果に基づき、採取範囲ないし採取形状の変更が必要であるか否かについて評価する。また、以後の材料採取に際しての留意点もとりまとめて提言を行

う。

4) 受注者は、解析結果に基づき、掘削法面の長期的安定性を評価する。また、以後の掘削に際しての留意点をとりまとめて提言を行う。

(3) 報告書作成

受注者は、業務の成果として、第1210条調査業務及び計画業務の成果に準じて報告書を作成するものとする。

3 成果品

受注者は下記の成果品を第1117条成果物の提出第1項～第3項に従い作成し、発注者に納品する。

- (1) 材料採取地地質図 (1/500～1/1,000)
- (2) 材料採取地材料区分図 (1/500～1/1,000)
- (3) 地質断面図 (1/500～1/1,000)
- (4) 材料区分断面図 (1/500～1/1,000)

4 貸与資料

発注者が受注者に貸与する資料は下記を標準とする。

- (1) 掘削面スケッチ資料 (1/200～1/500)
- (2) 既存調査資料

5 その他

その他の事項については、設計図書に提示し、指示事項とする。

第5339条 堤体材料採取地掘削面スケッチ

1 業務の目的

材料採取地の掘削面調査を行い、材料分布を確認するとともに、その地質、岩盤状況をもとに、掘削法面の安定性を解析・評価することを目的とする。

2 業務内容

(1) 計画準備

受注者は、業務の目的・主旨を把握したうえで、設計図書に示す業務内容を確認し、第1112条業務計画書第2項に示す事項について、業務計画書を作成し、監督職員に提出するものとする。

(2) 掘削面調査

受注者は材料採取地の掘削面調査を実施する。

(3) 図面作成

受注者は、岩種分布、材料分布および割れ目や岩盤劣化部の連続性などについて掘削面地質図および掘削面材料区分図を作成する。

(4) 解析

1) 受注者は、掘削面の地質・岩盤性状について解析する。

2) 受注者は、掘削面の解析結果を地質工学的に検討し、掘削法面の安定性を評価する。また、以後の掘削に際しての留意点をとりまとめて提言を行う。

(5) 報告書作成

受注者は、業務の成果として、第1210条調査業務及び計画業務の成果に準じて報告書を作成するものとする。

3 成果品

受注者は下記の成果品を第1117条成果物の提出第1項～第3項に従い作成し、発注者に納品する。

- (1) 掘削面地質図 (1/200~1/500)
- (2) 掘削面材料区分図 (1/200~1/500)
- 4 貸与資料
発注者が受注者に貸与する資料は下記を標準とする。
 - (1) 掘削面形状図 (1/200)
 - (2) 既存調査資料
- 5 その他
その他の事項については、設計図書に提示し、指示事項とする。

第12節 第四紀断層調査

第5340条 第四紀断層調査の基本的事項

ダム建設における第四紀断層調査は、ダム敷近傍に今後詳細に調査すべき線状模様が存在するかどうかを調査する一次調査と、一次調査で拾い上げられた線状模様が第四紀断層であるかどうか、およびそれが第四紀断層であった場合、その正確な位置、規模（幅、長さ）、活動年代を調査する二次調査とがある。一次調査はさらにその1とその2に分けられる。

第5341条 第四紀断層調査（一次調査その1）

- 1 業務の目的
第四紀断層のダム敷近傍における存否、あるいは存在の可能性を知ることが目的とする。
- 2 業務内容
 - (1) 計画準備
受注者は、業務の目的・主旨を把握したうえで、設計図書に示す業務内容を確認し、第1112条業務計画書第2項に示す事項について、業務計画書を作成し、監督職員に提出するものとする。
 - (2) 文献収集
受注者は、公表文献、地質図などから、ダムから半径50km範囲内の第四紀断層（活断層）の分布位置、長さ、確実度、活動度などについての情報を収集する。
 - (3) 写真判読
 - 1) 受注者は、4万分の1空中写真を使用し、ダムから半径10km範囲内の変動地形を有する線状模様を判読する。判読した線状模様については根拠とした地形の特徴、長さ、連続性、明瞭度などを記載する。
 - 2) 写真判読の結果は2.5万分の1地形図に示す。また、線状模様の判読内容は線状模様一覧表にまとめる。
 - (4) 地質図集成
受注者は、既往の地質文献、地質図により、ダムから半径50km範囲内の縮尺20万分1地質図を編集する。
 - (5) 図面作成
 - 1) 受注者は、収集した地質文献に基づき、ダムから半径50km範囲内の縮尺20万分1文献断層分布図を作成する。
 - 2) 受注者は、写真判読の結果に基づき、ダムから半径10km範囲内の縮尺2.5万分1地形判読図を作成する。
 - 3) 受注者は、文献断層分布図と地形判読図に基づき、ダムから半径10km範囲内の縮尺2.5万分1第四紀断層関連調査図を作成する。第四紀断層関連調査図とは地形判読図

の上に文献断層の位置を移写したものである。

(6) 文献整理・解析

- 1) 受注者は、収集した地質文献の記載内容を把握し、文献断層一覧表を作成する。
- 2) 受注者は、半径10km範囲内の文献断層については記載内容、根拠について吟味し、各文献断層のこれまでの評価と成因を取りまとめる。

(7) 総合検討

- 1) 受注者は、全ての資料、特に文献の記載内容と写真判読結果と併せてとりまとめ、半径10km範囲内の文献断層と線状模様的位置、性状、活動性を検討する。
- 2) 受注者は、半径10km範囲内の文献断層と線状模様について調査結果要約表を作成する。
- 3) 受注者は、半径10km範囲内の文献断層と線状模様について、第四紀断層一次調査その2の調査対象となるか否かを判定する。

(8) 調査計画の検討

受注者は、調査結果を踏まえて、必要に応じて調査計画の提案を行う。

(9) 報告書作成

受注者は、業務の成果として、第1210条調査業務及び計画業務の成果に準じて報告書を作成するものとする。

3 成果品

受注者は下記の成果品を第1117条成果物の提出第1項～第3項に従い作成し、発注者に納品する。

- (1) 文献断層分布図（縮尺20万分の1）
- (2) 地形判読図（縮尺 2.5万分の1）
- (3) 地質集成図（縮尺20万分の1）
- (4) 第四紀断層関連調査図（縮尺 2.5万分の1）
- (5) 文献断層一覧表
- (6) 線状模様一覧表
- (7) 調査結果要約表
- (8) 第四紀断層調査報告書

4 貸与資料

発注者が受注者に貸与する資料は下記を標準とする。

- (1) ダムサイト、ダムタイプ、ダム規模
- (2) 空中写真
- (3) 位置図（1/50,000～1/10,000）
- (4) ダムサイト・貯水池地形図（1/5,000～1/2,500）
- (5) ダムサイト地形図（1/500～1/1,000）
- (6) 既存調査資料

5 その他

その他の事項については、設計図書に提示し、指示事項とする。

第13節 成果品

第5342条 成果品

受注者は、表5.3.1に示す成果品を作成し、第1117条成果の提出に従い、2部納品するものとする。

表 5. 3. 1 成果品一覧

種別		設計項目	成果品項目	縮 尺	摘 要	
ダム 地 表 地 質 調 査	地形調査	報告書	地形調査報告書			
		基本図面	(1)判読位置図 (2)地形特性図	1/25,000		
	広域調査	報告書	広域調査報告書			
		基本図面	(1)地質平面図 (2)地質断面図 (3)ルートマップ	1/10,000 1/10,000		
		報告書	地質概査報告書			
	ダム サ イ ト 地 表 地 質 踏 査	ダムサイト候補 地選定 地表地質 概査	基本図面	(1)地質平面図 (2)地質断面図(ダム軸沿い、 拡大) (3)調査計画図(拡大) (4)ルートマップ	1/5,000 1/1,000 1/1,000	
			報告書	地質概査報告書		
		ダムサイト 地表地質 概査	基本図面	(1)地質平面図 (2)ダム軸地質断面図(拡大) (3)地質調査計画図(拡大) (4)ルートマップ	1/2,500 1/1,000 1/1,000	
	ダム サ イ ト 地 表 地 質 踏 査	ダムサイト 地表地質 調査	基本図面	(1)地質平面図 (2)ダム軸方向地質断面図 (3断面) (3)左右岸河床上下流方向地質 断面図(3断面) (4)地質調査計画図 (5)ルートマップ	1/500 1/500 1/500 1/500	
			報告書	地質調査報告書		
		堤体材料 採取候補地選定 地表地質概査 (1/5,000)	基本図面	(1)地質平面図 (2)地質断面図1断面図 (3)ルートマップ	1/5,000	
	堤体 材 料 候 補 地 地 表 地 質 踏 査	堤体材料 採取候補地 地表地質概査 (1/2,500)	基本図面	(1)地質平面図 (2)地質断面図(拡大) (3)地質調査計画図(拡大) (4)ルートマップ	1/2,500 1/1,000 1/1,000	
			報告書	地質概査報告書		
		堤体材料 採取候補地 地表地質調査 (1/1,000)	基本図面	(1)地質平面図 (2)地質断面図(縦断、横断) 4断面 (3)概略採取計画図 (4)地質調査計画図 (5)ルートマップ	1/1,000 1/1,000 1/1,000	
	貯 水 池 周 辺 地 表 地 質 踏 査	貯水池周辺 地表地質概査 (1/2,500)	基本図面	(1)地質平面図 (2)地質断面図(拡大)2断面 (3)地質調査計画図(拡大) (4)ルートマップ	1/2,500 1/1,000 1/1,000	
			報告書	地質概査報告書		
		貯水池周辺	報告書	地質調査報告書		
		地表地質調査 (1/1,000)		(1)地質平面図 (2)地質断面図4断面 (3)地質調査計画図 (4)ルートマップ	1/1,000 1/1,000 1/1,000	

種別		設計項目	成果品項目	縮尺	摘要		
ダム 地質 調査	物理探査		報告書	物理探査報告書			
			基本図面	(1)側線位置図 (2)観測資料 (3)解析断面図			
	ルジオンテスト及び考察			(1)ルジオン値 (2)ルジオンテストデータ (3)注入圧力-注入量曲線			
	横坑観察		報告書	横坑調査報告書			
			基本図面	(1)調査位置図 (2)横坑展開図	1/100		
	岩 盤 試 験	岩盤直接 せん断試験		報告書	岩盤せん断試験報告書		
				基本図面	(1)試験位置図 (2)試験面スケッチ (3)応力-変位量曲線 (4)時間変位量曲線 (5)試験面変位図		
		岩盤変形試験		報告書	岩盤変形試験報告書		
				基本図面	(1)試験位置図 (2)試験面スケッチ (3)応力-変位量曲線 (4)時間変位量曲線 (5)試験面変位図		
	孔内観察		報告書	孔壁観察報告書			
			基本図面	(1)ボアホールテレビ観察柱状 図または孔壁解析図展開画 像 (2)孔壁観察ビデオテープ			
	地 質 解 析	地質比較検討	ダムサイト	報告書	地質比較検討報告書		
			地質比較検討 (1/5,000)	基本図面	(1)地質平面図 (2)ダム軸地質断面図(拡大) (3)調査計画図	1/5,000 1/1,000	
			堤体材料採取	報告書	地質比較検討報告書		
候補地地質 比較検討 (1/5,000)			基本図面	(1)地質平面図 (2)地質断面図(拡大) (3)調査計画図(拡大)	1/5,000 1/1,000 1/1,000		

種別		設計項目	成果品項目	縮 尺	摘 要	
ダム 地 質 調 査	地 質 解 析	ダムサイト	報告書	地質解析報告書		
		地質解析 (1/2,500)	基本図面	(1)地質平面図 (2)地質断面図(縦断、横断、 拡大)4断面 (3)調査計画図(拡大)	1/2,500 1/1,000 1/1,000	
		ダムサイト	報告書	地質解析報告書		
		地質解析 (1/500)	基本図面	(1)地質平面図 (2)地質断面図(9断面) (3)岩級区分図(9断面) (4)ダム軸沿いレジオンマップ (5)地質調査計画図	1/500 1/500 1/500 1/500	
		堤体材料	報告書	地質解析報告書		
		採取候補地 地質解析 (1/2,500)	基本図面	(1)地質平面図 (2)地質断面図(縦断、横断、 拡大)各1断面 (3)概略採取計画図(拡大) (4)調査計画図(拡大)	1/2,500 1/1,000 1/1,000 1/1,000	
		堤体材料	報告書	地質解析報告書		
		採取候補地 地質解析 (1/1,000)	基本図面	(1)地質平面図 (2)地質断面図(縦断、横断)7 断面 (3)材質区分図(縦断、横断)7 断面 (4)採取計画図 (5)地質調査計画図	1/1,000 1/1,000 1/1,000 1/1,000	
	地 質 考 察	ダムサイト 地質考察	報告書	地質解釈の報告書		
			基本図面	(1)調査位置図 (2)地質断面図		
		堤体材料 採取候補地 地質考察	報告書	地質解釈の報告書		
			基本図面	(1)調査位置図 (2)地質断面図		
		貯水池周辺 地質考察	報告書	地質解釈の報告書		
			基本図面	(1)調査位置図 (2)地質断面図		
	地 質 総 合 解 析	ダムサイト 地質総合解析 (概略設計段階) (1/500)	報告書	地質解析報告書		
基本図面			(1)地質平面図 (2)ダム軸方向地質断面図 (5断面) (3)ダム軸横断地質断面図 (5断面) (4)水平断面図(3断面) (5)岩級区分図(13断面) (6)ダム軸沿いレジオンマップ (1断面) (7)岩級コンターマップ (8)地質調査計画図	1/500 1/500 1/500 1/500 1/500 1/500 1/500		

種別			設計項目	成果品項目	縮尺	摘要
ダム	地質総合解析	ダムサイト 地質総合解析 (実施設計段階) (1/500)	報告書	地質解析報告書		
			基本図面	(1)地質平面図	1/500	
				(2)ダム軸方向地質断面図 (5断面)	1/500	
				(3)ダム軸横断地質断面図 (8断面)	1/500	
	(4)水平断面図(5断面) (5)岩級区分図(18断面) (6)ダム軸沿いルジオンマップ (1断面) (7)岩級コンターマップ(2種) (8)地質調査計画図	1/500 1/500 1/500 1/500				
	地質解析	堤体材料 採取候補地 地質総合解析 (1/1,000)	報告書	地質解析報告書		
			基本図面	(1)地質平面図	1/1,000	
				(2)地質断面図(縦断、横断、 水平)(13断面)	1/1,000	
				(3)材質区分図(13断面)	1/1,000	
	(4)材料分布コンターマップ (5)採取計画図 (6)地質調査計画図 (7)資料集	1/1,000 1/1,000 1/1,000				
岩盤掘削面スケッチ	ダムサイト 基礎掘削面 スケッチ (縮尺各種)	基本図面	(1)掘削面地質図	1/200～ 1/1,000		
			(2)掘削面岩級区分図 (3)地質断面図 (4)岩級区分図	1/200～ 1/1,000 1/500～ 1/1,000 1/500～ 1/1,000		
	堤体材料 採取地掘削時 材料評価	基本図面	(1)材料採取地地質図 (2)材料採取地材料区分図 (3)地質断面図 (4)材料区分断面図	1/500～ 1/1,000		
第四紀断層調査	堤体材料 採取地掘削面 スケッチ	基本図面	(1)掘削面地質図 (2)掘削面材料区分図 (3)材料採取地地質図 (4)材料採取地材料区分図 (5)地質断面図 (6)材料区分図	1/200 1/200 1/500～ 1/1,000 1/500～ 1/1,000 1/500～ 1/1,000		
			報告書	第四紀断層調査報告書		
			基本図面	(1)文献断層分布図 (2)地形判読図 (3)地質集成図 (4)第四紀断層関連調査図 (5)文献断層一覧表 (6)線状模様一覧表 (7)調査結果要約表	1/200,000 1/25,000 1/200,000 1/25,000	

第4章 ダム本体設計

第1節 ダム本体設計の種類

第5401条 ダム本体設計の種類

ダム本体設計の種類は以下のとおりとする。

- (1) 重力式コンクリートダム本体設計
- (2) ゴーン型フィルダム本体設計

第2節 重力式コンクリートダム本体設計

第5402条 重力式コンクリートダム本体設計の区分

重力式コンクリートダム本体設計は、以下の区分により行うものとする。

- (1) 計画設計
- (2) 概略設計
- (3) 実施設計

第5403条 計画設計

1 業務目的

本業務は、合理的なダムの基本諸元を決定し、実施計画調査要求時に必要とされる図書の一部を作成することを目的とする。

2 業務内容

(1) 打合せ協議

打合せは、着手時、基本的事項の検討時、納品時の計3回行うものとする。

(2) 設計計画

1) 現地調査

ダム及び施工設備予定地点の地形・地質の把握のための現地調査を行う。

2) 設計計画

受注者は、業務の目的・主旨を把握したうえで、設計図書に示す業務内容を確認し、第1112条業務計画書第2項に示す事項について、業務計画書を作成し、監督職員に提出するものとする。

(3) 基本的事項の検討

基本的事項とは、あらかじめ与えられたダムサイトの現場条件等により決定される設計条件をいい、次の事項について検討を行うものとする。

1) 地質条件

岩盤強度、地下水位の位置、断層の分布状況等の確認、整理を行う。

2) ダム設計条件

設計洪水流量、設計震度等の検討を行い、設計条件を決定する。

3) 施工設備条件

転流工対象流量、骨材調達方法、建設工期等について検討整理する。

(4) 配置設計（レイアウト）

ダムサイトの現場条件等を総合的に考慮して、以下に示す各施設・設備の位置、形状寸法等を設定するものとする。

- 1) 転流工
予定されたダムサイトで基本的事項の検討に基づき地形、地質、水文条件を考慮し、位置、転流方法の概略を定める。
- 2) 堤体工
予定されたダムサイトで基本的事項の検討に基づき地形、地質、洪水吐き位置を勘案してダムの平面位置を定め設計条件をも考慮し、基本三角形断面で安定計算を行い断面を定める。
- 3) 洪水吐き工
予定されたダムサイトで基本的事項の検討に基づき地形、地質、水文条件を考慮し、形式、位置、形状の概略を定める。
- 4) 取水設備
予定されたダムサイトで基本的事項の検討に基づき地形、地質、水文条件を考慮し、形式、位置、形状の概略を定める。
- 5) 基礎処理工
基本的事項の検討に基づき、グラウチング等地盤改良の範囲を検討する。
- 6) 建設発生土受入地
環境、捨土量を考慮して建設発生土受入地位置を検討する。
- 7) 施工設備
貸与資料並びに現地踏査により、施工設備及び施工設備配置の検討を行う。
- (5) 施設設計
配置設計に基づき、次に示す各施設設備について、基本図面を作成する。
 - 1) 堤体工
平面図、上流図面、下流図面、標準断面図（1/500）を作成する。
 - 2) 施工設備
全体平面図（1/5,000～1/2,500）、フローシートを作成する。
- (6) 数量計算
受注者は、第1211条設計業務の成果（4）に従い数量計算を実施し、数量計算書を作成するものとする。
- (7) 総合検討
本業務の成果を踏まえ、概略設計に向けての検討課題と今後の調査事項について整理するとともに、調査方法等について提案するものとする。
- (8) 照査
照査技術者は、第1108条照査技術者及び照査の実施に基づき、下記に示す事項を標準として照査を行い、管理技術者に提出するものとする。
 - 1) 基本条件の決定に際し、現地の状況の他、基礎情報を収集し、把握しているかの確認を行い、その内容が適切であるかについて照査を行う。特に地形、地質条件については、設計の目的に対応した情報が得られているかの確認を行う。
 - 2) 一般図を基に構造物の位置、断面形状、構造形式及び地盤条件と基礎形式の整合が適切にとれているかの照査を行う。また、埋設物、支障物件、周辺施設との近接等、施工条件が設計計画に反映されているかの照査を行う。
 - 3) 設計方針及び設計手法が適切であるかの照査を行う。
 - 4) 設計計算、設計図、概算工事費の適切性及び整合性に着目し、照査を行う。
- (9) 報告書作成
受注者は、業務の成果として、第1211条設計業務の成果に準じて報告書を作成するも

のとする。

3 貸与資料

重力式コンクリートダム計画設計に当り、発注者は下記の資料を受注者に貸与するものとする。

- (1) 貯水池周辺地質図
- (2) ダムサイト周辺地質図
- (3) ダムサイト物探解析図
- (4) ダムサイトボーリング柱状図
- (5) 位置図 (1/50,000~1/10,000)
- (6) 貯水池及びダム付近地形図 (1/5,000~1/2,500)
- (7) 地質解析報告書
- (8) 堤体関連設計報告書
- (9) その他必要と認められる資料

4 その他

その他の事項については、設計図書に指示し、指示事項とする。

第5404条 概略設計

1 業務目的

本業務は、計画設計の業務成果をもとに、合理的な各施設・設備の設計を行い建設要求時に必要とされる図書の一部を作成することを目的とする。

2 業務内容

(1) 打合せ協議

打合せは、着手時、基本的事項の検討時2回、設計時、納品時の計5回行うものとする。

(2) 設計計画

1) 現地調査

ダム及び施工設備予定地点の地形・地質の把握のため現地調査を行う。

2) 設計計画

受注者は、業務の目的・主旨を把握したうえで、設計図書に示す業務内容を確認し、第1112条業務計画書第2項に示す事項について、業務計画書を作成し、監督職員に提出するものとする。

(3) 基本的事項の検討

基本的事項とは、あらかじめ与えられたダムサイトの現場条件等により決定される設計条件をいい、次の事項について検討を行う。

1) 地質条件

岩盤強度、地下水位の位置、断層の分布状況等の確認、整理を行う。

2) ダム設計条件

設計洪水流量、設計震度等の検討を行い、設計条件を決定する。

(4) 配置設計 (レイアウト)

ダムサイトの現場条件等を総合的に考慮して、次に示す各施設・設備の位置、形式、主要寸法等を定める。

1) 転流工

基本的事項の検討に基づき、地質、水文条件を考慮し転流方式を概略検討し、概略の水理計算により主要部の形状寸法を定める。

- 2) 堤体工
貸与の地質総合解析図及び基本的事項の検討に基づき地形、地質、洪水吐き位置を考慮して基礎掘削線を定め、ダム平面位置を選定する。また、地形、地質、設計条件を考慮し、基本三角形断面による安定計算（水平3断面）を行い標準断面形状を定める。
 - 3) 洪水吐き工
基本的事項の検討に基づき、地形、地質、設計条件、水文条件を考慮し、洪水吐きと減勢工の概略水理計算を行って位置、形式、主要構造寸法を定める。ゲートバルブについては形式、主要寸法を定める。
 - 4) 取水設備
ダム本体に設置する取水設備（発電用、かんがい用、水道用を除く）について、基本的事項の検討に基づき地形、地質、設計条件、水文条件、水質条件を考慮し、概略水理計算を行って位置、形式、主要構造寸法を定める。ゲートバルブについては形式、主要寸法を定める。
 - 5) 基礎処理工
基本的事項の検討に基づき、地盤改良グラウチングの処理範囲を概略検討し、グラウチング工及び排水孔の配置を定める。
 - 6) 建設発生土受入地
環境、捨土量を考慮して建設発生土受入地位置を検討する。
- (5) 施設設計
配置設計に基づき、次に示す各施設・設備についての設計ならびに建設要求にあたって必要な図面を作成する。
- 1) 転流工
 - ①仮締切
平面図、縦断面図（1/500～1/200）、標準断面図（1/100～1/50）を作成する。
 - ②仮排水路
平面図、縦断面図（1/500～1/200）、標準断面図（1/100～1/20）ならびに閉塞工図（1/100～1/50）を作成する。
 - 2) 堤体工
掘削平面図、平面図（1/500）、上流面図、下流面図、横断面図（15m間隔）、標準断面図（1/500～1/200）を作成する。
 - 3) 洪水吐き工
減勢工の水理計算を行うとともに、平面図、縦断面図、横断面図、標準断面図（1/500～1/100）を作成する。
 - 4) 取水設備
縦断面図、標準断面図（1/200～1/50）を作成する。
 - 5) 基礎処理工
コンソリデーショングラウチング及びカーテングラウチングの孔配置図、排水孔配置図（1/500～1/200）を作成する。
- (6) 数量計算
受注者は、第1211条設計業務の成果（4）に従い数量計算を実施し、数量計算書を作成するものとする。
- (7) 総合検討
ダム全体の見地から、各施設・設備の相互の関連を検討する。

(8) 照査

照査技術者は、第1108条照査技術者及び照査の実施に基づき照査を行い、管理技術者に提出するものとする。なお照査事項については、第5403条計画設計第2項(8)に準ずるものとする。

(9) 報告書作成

受注者は、業務の成果として、第1211条設計業務の成果に準じて報告書を作成するものとする。

3 貸与資料

重力式コンクリートダム概略設計に当り、発注者は下記の資料を受注者に貸与するものとする。

- (1) 貯水池周辺地質図
- (2) ダムサイト周辺地質図
- (3) ダムサイト物探解析図
- (4) ダムサイトボーリング柱状図
- (5) ダムサイト調査横坑展開図
- (6) 位置図 (1/50,000~1/10,000)
- (7) 貯水池及びダム付近地形図 (1/5,000~1/2,500)
- (8) ダムサイト地形図 (1/500~1/200)
- (9) 地質総合解析報告書
- (10) 堤体関連設計報告書
- (11) その他必要と認められる資料

4 その他

その他の事項については、設計図書に指示し、指示事項とする。

第5405条 実施設計

1 業務目的

本業務は、概略設計の業務成果をもとに合理的な各施設・設備の設計を行い、工事の費用を積算するための図書の一部を作成することを目的とする。

2 業務内容

(1) 打合せ協議

打合せは、着手時、基本的事項の検討時3回、配置設計・施設設計時3回、納品時の計8回行うものとする。

(2) 設計計画

1) 現地調査

ダム及び施工設備予定地点の地形・地質の把握のため現地調査を行う。

2) 設計計画

受注者は、業務の目的・主旨を把握したうえで、設計図書に示す業務内容を確認し、第1112条業務計画書第2項に示す事項について、業務計画書を作成し、監督職員に提出するものとする。

(3) 基本的事項の検討

基本的事項とは、あらかじめ与えられたダムサイトの現場条件等により決定される設計条件をいい、次の事項について検討を行うものとする。

1) 地質条件

岩盤強度、岩盤の透水性、地下水位の位置、断層の分布状況等の確認、整理を行う。

- 2) ダム設計条件
設計洪水流量、設計震度等の検討を行い、設計条件を決定する。
- 3) 施工設備条件
転流工対象流量、建設工期等について検討整理する。
- (4) 配置設計（レイアウト）
ダムサイトの現場条件等を総合的に考慮して、次に示す各施設・設備の位置、形状等を設定する。
 - 1) 転流工（閉塞工を含む）
基本的事項の検討に基づき、地形、地質、水文条件を考慮して転流方式を比較検討し、水理計算により主要部形状寸法を定める。閉塞工は地質条件並びにグラウチング計画を考慮して、その位置並びに閉塞方法を定める。
 - 2) 堤体工
貸与の地質総合解析図及び基本的事項の検討に基づき地形、地質、洪水吐き位置を考慮して基礎掘削線を定めた上、ダム平面位置を定める。また、地形、地質、設計条件を考慮して、水平5～6断面程度の安定計算を行い、断面形状及びブロック割りを決定する。また、基礎のせん断強度、揚圧力等によりブロック別の安定計算を実施する。
 - 3) 洪水吐き工
基本的事項の検討に基づき、地形、地質、水文条件、設計条件を考慮し、水理計算を行って形式、位置、主要部の形状を定め、併せて減勢工の主要部形状寸法を定める。ゲート、バルブについては形状主要寸法を定める。
 - 4) 取水設備
ダム本体に設置する取水設備（発電用を除く）について基本的事項の検討に基づき、地形、地質、水文条件、水質条件、設計条件を考慮し、水理計算を行って形式、位置、主要部の形状を定め、併せて減勢工の主要部形状寸法を定める。ゲート、バルブについては形式主要寸法を定める。
 - 5) 基礎処理工
基本的事項の検討に基づき基礎処理の方式、範囲を定め、グラウチング工及び排水孔については深さ、配置を定める。
 - 6) 建設発生土受入地
環境、捨土量を考慮して建設発生土受入地位置を検討する。
- (5) 施設設計
配置設計に基づき、さらに必要な水理計算・構造計算を行って、次に示す各施設・設備について、工事費用積算にあたって必要な設計図面を作成する。
 - 1) 転流工
 - ①仮締切
安定計算を行い、平面図、縦断面図、横断面図（1/500～1/100）、標準断面図（1/200～1/100）を作成する。
 - ②仮排水路
配筋計算を行い、平面図、縦断面図（1/500～1/200）、標準断面図、呑口吐口図、配筋展開図（1/100～1/20）、閉塞工図（1/100～1/50）を作成する。
 - ③堤内仮排水路
配筋計算を行い、標準断面図、縦断面図、平面図、配筋展開図、グラウト配管図、クーリング配管図（1/100～1/20）を作成する。

2) 堤体工

①堤体

河川管理施設等構造令及び同施行規則に基づく安定計算及び内部応力計算を実施する。掘削平面図、平面図（1/500）、上下流面図、標準断面図、横断面図（5m間隔）（1/500～1/200）を作成する。

②監査廊

監査廊の形状及び配置を決定するとともに、配筋計算を行い、平面図、縦断面図（1/500～1/200）、標準断面図（1/50～1/10）、配筋展開図（1/100～1/10）を作成する。

③継目

水密装置を含む収縮継目の設計を行い、標準図（1/500～1/10）を作成する。

④エレベータシャフト

エレベータシャフトの設計を行い、標準図（1/200～1/50）、配筋展開図（1/100～1/50）を作成する。

⑤計測設備

水位観測設備とプラムラインを含む計測器の選定、配置を決定し、計測設備配置図（1/500～1/200）、標準図（1/200～1/20）を作成する。

⑥管理橋

標準設計による詳細図（1/100～1/50）を作成する。

⑦天端道路

高欄、舗装、ダクト排水工の設計を行い、標準図（1/200～1/50）を作成する。

3) 洪水吐き工

①非常用洪水吐き

各部の形状を定め、配筋計算を行い、越流頂、ピア、導流壁の標準図、配筋展開図（1/200～1/50）を作成する。

②常用洪水吐き

形状を定め、配筋計算を行い、構造図、配筋展開図（1/200～1/50）を作成する。

③減勢工

形状を定め、水理、配筋計算を行い、平面図、縦断面図、横断面図（1/500～1/200）、配筋展開図（1/100～1/50）を作成する。

4) 取水設備

形状を定め、水理、配筋計算を行い、構造図、配筋展開図（1/100～1/20）を作成する。

5) 基礎処理工

①コンソリデーショングラウチング

グラウチング孔配置図、推定地質平面展開図（1/500～1/200）を作成する。

②カーテングラウチング

グラウチング孔、排水孔配置図、ルジオンマップ（1/500～1/200）を作成する。

6) その他施設

①建設発生土受入地

平面図、縦断面図、横断面図（1/500～1/200）、排水工図（1/100～1/50）を作成する。

②ダム天端取付道路

延長50m程度を対象にダム天端に接合する道路設計を行い、平面図、標準断面図、

縦断面図（1/500～1/100）を作成する。

③河川取付工

延長 30m程度を対象に減勢工に接合する河川の設計を行い、平面図、縦断面図、横断面図（1/500～1/200）、護岸標準断面図（1/100～1/50）を作成する。

④照明設備

ダム天端と通廊を対象に照明設備の設計を行い、平面配置図（1/500）、標準図（1/20～1/10）を作成する。

⑤調査横坑閉塞工

閉塞工の設計を行い、平面図、閉塞工標準図（1/500～1/50）を作成する。

（6）数量計算

受注者は、第1211条設計業務の成果（4）に従い数量計算を実施し、数量計算書を作成するものとする。

（7）総合検討

ダム全体の見地から、各施設・設備の相互の関連を検討する。

（8）照査

照査技術者は、第1108条照査技術者及び照査の実施に基づき照査を行い、管理技術者に提出するものとする。なお照査事項については、第5403条計画設計第2項（8）に準ずるものとする。

（9）報告書作成

受注者は、業務の成果として、第1211条設計業務の成果に準じて報告書を作成するものとする。

3 貸与資料

重力式コンクリートダム実施設計に当り、発注者は下記の資料を受注者に貸与するものとする。

- （1）貯水池周辺地質図
- （2）ダムサイト周辺地質図
- （3）ダムサイト物探解析図
- （4）ダムサイトボーリング柱状図
- （5）ダムサイト調査横坑展開図
- （6）ルジオン値分布図
- （7）ダム基盤の断層破碎帯詳細図
- （8）ダム基盤のせん断試験資料
- （9）位置図（1/50,000～1/10,000）
- （10）貯水池及びダム付近地形図（1/5,000～1/2,500）
- （11）ダムサイト地形図（1/500～1/200）
- （12）貯水池内縦横断図
- （13）地質総合解析報告書
- （14）堤体関連設計報告書
- （15）その他必要と認められる資料

4 その他

その他の事項については、設計図書に指示し、指示事項とする。

第3節 ゾーン型フィルダム本体設計

第5406条 ゾーン型フィルダム本体設計の区分

ゾーン型フィルダム本体設計は、以下の区分により行うものとする。

- (1) 計画設計
- (2) 概略設計
- (3) 実施設計

第5407条 計画設計

1 業務目的

本業務は、合理的なダムの基本諸元を決定し、実施計画調査要求時に必要とされる図書の一部を作成することを目的とする。

2 業務内容

(1) 打合せ協議

打合せは、着手時、基本的事項の検討時、納品時の計3回行うものとする。

(2) 設計計画

1) 現地調査

ダム及び施工設備予定地点の地形、地質の把握のため現地調査を行う。

2) 設計計画

受注者は、業務の目的・主旨を把握したうえで、設計図書に示す業務内容を確認し、第1112条業務計画書第2項に示す事項について、業務計画書を作成し、監督職員に提出するものとする。

(3) 基本的事項の検討

基本的事項とは、あらかじめ与えられたダムサイトの現場条件等により決定される設計条件をいい、次の事項について検討を行うものとする。

1) 地質条件

岩盤強度、岩盤の透水性、地下水位の位置、断層の分布状況等の確認、整理を行う。

2) ダム設計条件

設計洪水流量、設計震度等の検討を行い、設計条件を決定する。

3) 施工設備条件

転流工対象流量、建設工期等について検討整理する。

4) 盛立材料

盛立材料原石山の位置、量、質について検討整理する。

(4) 配置設計（レイアウト）

ダムサイトの現場条件等を総合的に考慮して、以下に示す各施設・設備の位置、形状等を設定する。

1) 転流工

予定されたダムサイトで基本的事項の検討に基づき、地形、地質、水文条件を考慮し、位置、転流方式の概略を定める。

2) 堤体工

予定されたダムサイトで基本的事項の検討に基づき、地形、地質、洪水吐き位置を勘案して、ダムの平面位置を定め、設計条件をも考慮し、形式、断面を定める。

3) 洪水吐き工

予定されたダムサイトで基本的事項の検討に基づき、地形、地質、水文条件を考慮

し、形式、位置、形状の概略を定める。

4) 取水設備

予定されたダムサイトで基本的事項の検討に基づき、地形、地質、水文条件を考慮し、形式、位置、形状の概略を定める。

5) 基礎処理工

基本的事項の検討に基づき、グラウチング等地盤改良の範囲を検討する。

6) 建設発生土受入地

環境、捨土量を考慮して、建設発生土受入地位置を検討する。

7) 施工設備

貸与資料並びに現地調査に基づき施工設備及び施工設備配置の検討を行う。

(5) 施設設計

配置設計に基づき、次に示す各施設設備について、基本図面を作成する。

1) 堤体工

平面図、縦横断面図、標準断面図（1/500）を作成する。

2) 洪水吐き工

常用及び非常用洪水吐き、減勢工について平面図、縦横断面図、標準断面図（1/500）を作成する。

3) 施工設備

全体平面図（1/500～1/2,500）、フローシートを作成する。

(6) 数量計算

受注者は、第1211条設計業務の成果（4）に従い数量計算を実施し、数量計算書を作成するものとする。

(7) 総合検討

本業務の成果を踏まえ、概略設計に向けての検討課題と今後の調査事項について整理するとともに、調査方法等について提案するものとする。

(8) 照査

照査技術者は、第1108条照査技術者及び照査の実施に基づき照査を行い、管理技術者に提出するものとする。なお照査事項については、第5403条計画設計第2項（8）に準ずるものとする。

(9) 報告書作成

受注者は、業務の成果として、第1211条設計業務の成果に準じて報告書を作成するものとする。

3 貸与資料

ゾーン型フィルダム計画設計に当り、発注者は下記の資料を受注者に貸与するものとする。

(1) 貯水池周辺地質図

(2) ダムサイト周辺地質図

(3) ダムサイト物探解析図

(4) ダムサイトボーリング柱状図

(5) 位置図（1/50,000～1/10,000）

(6) 貯水池及びダム付近地形図（1/5,000～1/2,500）

(7) 地質解析報告書

(8) 堤体関連設計報告書

(9) その他必要と認められる資料

4 その他

その他の事項については、設計図書に指示し、指示事項とする。

第5408条 概略設計

1 業務目的

本業務は、計画設計の業務成果をもとに、合理的な各施設・設備の設計を行い、建設要求時に必要とされる図書の一部を作成することを目的とする。

2 業務内容

(1) 打合せ協議

打合せは、着手時、基本的事項の検討時2回、設計時、納品時の計5回行うものとする。

(2) 設計計画

1) 現地調査

ダム予定地点の地形、地質の把握のため、現地調査を行う。

2) 設計計画

受注者は、業務の目的・主旨を把握したうえで、設計図書に示す業務内容を確認し、第1112条業務計画書第2項に示す事項について、業務計画書を作成し、監督職員に提出するものとする。

(3) 基本的事項の検討

基本的事項とは、あらかじめ与えられたダムサイトの現場条件等により決定される設計条件をいい、次の事項について検討を行うものとする。

1) 地質条件

岩盤強度、地下水位の位置、断層の分布状況等の確認、整理を行う。

2) ダム設計条件

設計洪水流量、設計震度等の検討を行い、設計条件を決定する。

3) 盛立材料

地形、地質資料、材料試験結果の検討を行い、採取可能量の算定、採取場位置及び設計数値の検討を行う。

(4) 配置設計（レイアウト）

ダムサイトの現場条件等を総合的に考慮して、以下に示す各施設・設備の位置、形状寸法等を設定するものとする。

1) 転流工（閉塞工を含む）

基本的事項の検討に基づき、地形、地質、水文条件を考慮し転流方式を概略検討し、概略の水理計算より主要部の形状寸法を定める。

2) 堤体工

貸与の地質総合解析及び基本的事項の検討に基づき地形、地質、洪水吐き位置を考慮して、基礎掘削線を定め、ダムの平面位置を選定する。また、地形、地質、類似既設ダム資料を検討し概略安定計算を行い、形式、断面形状を定める。

3) 洪水吐き

基本的事項の検討に基づき、地形、地質、設計条件、水文条件を考慮し、概略水理計算を行って位置、形状、主要構造寸法を定める。ゲートバルブについては形式、主要寸法を定める。

4) 取水設備

基本的事項の検討に基づき、地形、地質、設計条件、水質条件、水文条件を考慮し、概略水理計算を行って位置、形状、主要構造寸法を定める。ゲートバルブについては

形式、主要寸法を定める。

5) 基礎処理工

基本的事項の検討に基づき地盤改良グラウチングの処理範囲を概略検討し、監査廊及びグラウチング孔の配置を定める。

6) 建設発生土受入地

環境、捨土量を考慮して建設発生土受入地位置を検討する。

(5) 施設設計

配置設計に基づき、次に示す各施設・設備についての設計ならびに建設要求にあたって必要な図面を作成する。

1) 転流工（閉塞工を含む）

①仮締切

平面図、縦断面図、横断面図（1/500～1/200）を作成する。

②仮排水路

平面図、縦断面図、（1/500～1/200）、標準断面図（1/100～ 1/20）、閉塞工図（1/100～ 1/50）を作成する。

2) 堤体工

平面図、縦断面図、横断面図、掘削平面図（ 1/500）、標準断面図（1/500～1/200）を作成する。

3) 洪水吐き

常用及び非常用洪水吐き、減勢工について、平面図、縦断面図、横断面図（1/500～1/200）、標準断面図（1/200～ 1/50）を作成する。

4) 取水設備

平面図、縦断面図（1/200～1/100）、標準断面図（1/100～ 1/50）を作成する。

5) 基礎処理工

①グラウチング工

ブランケット、カーテン及びコンソリデーショングラウチングについて、グラウチング孔配置図（1/500～1/200）を作成する。

②監査廊

平面図、縦断面図（1/500～1/200）、標準断面図（1/50～1/10）を作成する。

(6) 数量計算

受注者は、第1211条設計業務の成果（4）に従い数量計算を実施し、数量計算書を作成するものとする。

(7) 総合検討

本業務の成果を踏まえ、概略設計に向けての検討課題と今後の調査事項について整理するとともに、調査方法等について提案するものとする。

(8) 照査

照査技術者は、第1108条照査技術者及び照査の実施に基づき照査を行い、管理技術者に提出するものとする。なお照査事項については、第5403条計画設計第2項（8）に準ずるものとする。

(9) 報告書作成

受注者は、業務の成果として、第1211条設計業務の成果に準じて報告書を作成するものとする。

3 貸与資料

ゾーン型フィルダム概略設計に当り、発注者は下記の資料を受注者に貸与するものとする。

- (1) 貯水池周辺地質図
- (2) ダムサイト周辺地質図
- (3) ダムサイト物探解析図
- (4) ダムサイトボーリング柱状図
- (5) ダムサイト調査横坑展開図
- (6) 位置図 (1/50,000～1/10,000)
- (7) 貯水池及びダム付近地形図 (1/5,000～1/2,500)
- (8) ダムサイト地形図 (1/500～1/200)
- (9) 地質総合解析報告書
- (10) 盛立材料試験資料
- (11) 採取場付近地質資料
- (12) 堤体関連設計報告書
- (13) その他必要と認められる資料

4 その他

その他の事項については、設計図書に指示し、指示事項とする。

第5409条 実施設計

1 業務目的

本業務は、概略設計の業務成果を基に、合理的な各施設・設備の設計を行い、工事の費用を積算するための図書の一部を作成することを目的とする。

2 業務内容

(1) 打合せ協議

打合せは、着手時1回、基本事項の検討時3回、配置設計・施設設計時3回、納品時1回の計8回行うものとする。

(2) 設計計画

1) 現地調査

ダム予定地の地形、地質の把握のため、現地調査を行う。

2) 設計計画

受注者は、業務の目的・主旨を把握したうえで、設計図書に示す業務内容を確認し、第1112条業務計画書第2項に示す事項について、業務計画書を作成し、監督職員に提出するものとする。

(3) 基本的事項の検討

基本的事項とは、あらかじめ与えられたダムサイトの現場条件等により決定される設計条件をいい、次の事項について検討を行うものとする。

1) 計画条件

ダム容量配分等のダム規模を規定する計画条件の確認・整理を行う。

2) 地質条件

岩盤強度、地下水位の位置、断層の分布状況等の確認、整理を行う。

3) ダム設計条件

設計洪水流量、設計震度等の検討を行い、設計条件を決定する。

4) 盛立材料

地形、地質資料、材料試験結果の検討を行い、採取可能量の算定、採取場位置及び設計数値の検討を行う。

(4) 配置設計（レイアウト）

ダムサイトの現場条件等を総合的に考慮して、以下に示す各施設・設備の位置、形状寸法等を設定するものとする。

1) 転流工（閉塞工を含む）

基本的事項の検討に基づき、地形、地質、水文条件を考慮し転流方式を比較検討し、水理計算により主要部の形状寸法を定める。閉塞工は地質条件並びにグラウチング計画を考慮してその位置ならびに閉塞方法を定める。

2) 堤体工

貸与資料の地質総合解析資料及び基本的事項の検討に基づき、地形、地質、洪水吐き位置を考慮して基礎掘削線をいれてダムの平面位置を選定すると共に、設計条件、盛立材料、類似既設ダムの資料を検討のうえ、詳細な（場合によっては、基礎断面形状などを考慮した）安定計算を行い、形式、断面、形状を定める。

3) 洪水吐き工

基本的事項の検討に基づき、地形、地質、設計条件、水文条件を考慮し、水理計算を行って位置、形状、主要構造寸法を定める。ゲート、バルブについては形式、主要寸法を定める。

4) 取水設備

基本的事項の検討に基づき、地形、地質、水文条件、水質条件、設計条件を考慮して、水理計算を行って位置、形状、主要構造寸法を定める。ゲート、バルブについては形式、主要寸法を定める。

5) 基礎処理工

基本的事項の検討に基づき監査廊の配置並びに基礎処理方式及び範囲を定め、グラウチング工及び排水孔については深さ、配置を定める。

6) 建設発生土受入地

環境及び捨土量を考慮して建設発生土受入地の位置及び形状を定める。

(5) 施設設計

配置設計に基づき、さらに必要な水理計算・構造計算を行って、次に示す各施設・設備について、工事費用積算にあたって必要な設計図面を作成する。

1) 転流工

①仮締切

安定計算、水理計算を行い、平面図、縦断面図、横断面図、掘削平面図（1/500～1/200）、標準断面図（1/100～1/20）を作成する。

②仮排水路

配筋計算を行い、平面図、縦断面図（1/500～1/200）、標準断面図、呑口吐口図、配筋展開図（1/100～1/20）、閉塞工図（1/100～1/50）を作成する。

2) 堤体工

①堤体

河川管理施設等構造令及び同施工規則に基づく安定計算を実施する。平面図、掘削平面図（1/500）、縦断面図、横断面図、標準断面図（1/500～1/200）、排水工詳細図、天端詳細図（1/200～1/50）を作成する。

②計測設備

計測器の選定、配置を決定し、計測設備配置図（1/500～1/200）、標準図（1/200～1/20）を作成する。

③天端道路

舗装、ダクト、排水工、縁石等の設計を行い、標準図（1/200～1/50）を作成す

る。

3) 洪水吐き工

① 常用洪水吐き

各部の形状を定め配筋計算を行い、平面図、縦断面図、標準断面図（1/500～1/200）、詳細図（1/200～1/50）、配筋展開図（1/100～1/50）を作成する。

② 非常用洪水吐き及び減勢工

各部の形状を定め、ピア、導流壁、減勢工については配筋計算を行う。また、平面図、縦断面図、横断面図（1/500～1/200）、標準断面図（1/500～1/100）、配筋展開図（1/100～1/50）を作成する。

③ 管理橋

標準設計による詳細図（1/100～1/50）を作成する。

4) 取水設備

形状を定め、水理計算、配筋計算を行い、平面図、縦断面図（1/500～1/100）、標準断面図（1/200～1/100）、配筋展開図（1/100～1/50）を作成する。

5) 基礎処理工

① カーテングラウチング

グラウチング孔配置図、排水孔配置図（1/500～1/200）を作成する。

② ブランケットグラウチング

推定地質平面図にグラウチング孔配置図（1/500～1/200）を作成する。

③ 洪水吐きコンソリデーショングラウチング

洪水吐きおよびセパレートウォール部のコンソリデーショングラウチングの孔配置図（1/500～1/200）を作成する。

④ 監査廊

配筋計算を行い、平面図、縦断面図（1/500～1/200）、配筋展開図（1/100～1/10）、標準断面図（1/50～1/10）を作成する。

6) その他施設

① 建設発生土受入地

平面図、縦断面図、横断面図（1/500～1/100）、排水工図（1/100～1/50）を作成する。

② ダム天端取付道路

延長 50m程度を対象に、ダム天端に接合する道路設計を行い、平面図、縦断面図、標準断面図（1/500～1/100）を作成する。

③ 河川取付工

延長 30m程度を対象に減勢工に接合する河川の設計を行い、平面図、縦断面図、横断面図（1/500～1/200）、護岸標準断面図（1/100～1/50）を作成する。

④ 照明設備

ダム天端、監査廊の照明設備の設計を行い、平面配置図（1/500）、標準図（1/20～1/10）を作成する。

⑤ 調査横坑閉塞工

閉塞工の設計を行い、平面図、閉塞工標準図（1/500～1/50）を作成する。

⑥ 材料採取跡地

必要な場合、材料跡地計画を行う。

(6) 数量計算

受注者は、第1211条設計業務の成果（4）に従い数量計算を実施し、数量計算書を作

成するものとする。

(7) 総合検討

ダム全体の見地から、各施設・設備の相互の関連を検討する。

(8) 照査

照査技術者は、第1108条照査技術者及び照査の実施に基づき照査を行い、管理技術者に提出するものとする。なお照査事項については、第5403条計画設計第2項(8)に準ずるものとする。

(9) 報告書作成

受注者は、業務の成果として、第1211条設計業務の成果に準じて報告書を作成するものとする。

3 貸与資料

ゾーン型ロックフィルダム実施設計に当り、発注者は下記の資料を受注者に貸与するものとする。

- (1) 貯水池周辺地質図
- (2) ダムサイト周辺地質図
- (3) ダムサイト物探解析図
- (4) ダムサイトボーリング柱状図
- (5) ダムサイト調査横坑展開図
- (6) ルジオン値分布図
- (7) ダム基礎の断層破碎帯詳細図
- (8) ダム基礎のせん断試験資料
- (9) 位置図 (1/50,000～1/10,000)
- (10) 貯水池及びダム付近地形図 (1/5,000～1/2,500)
- (11) ダムサイト地形図 (1/500～1/200)
- (12) 貯水池内縦横断図
- (13) 地質総合解析報告書
- (14) 盛立材料試験資料
- (15) 採取場付近地質資料
- (16) 堤体関連設計報告書
- (17) その他必要と認められる資料

4 その他

その他の事項については、設計図書に指示し、指示事項とする。

第4節 成果品

第5410条 成果品

受注者は、表5.4.1に示す成果品を作成し、第1117条成果の提出に従い2部納品するものとする。

表 5.4.4 成果品一覧表

種 別	設計項目	成果品項目		縮 尺	摘 要		
ダム 本体 構造 設計	計画設計	施設設計図	堤体工	平面図 上流図面 下流図面 標準断面図	1/500		
			施工設備	全体平面図 フローシート	1/5,000 ～ 1/2,500		
		数量計算書					
		報告書					
	概略設計	施設設計図	転流工	仮締切	平面図 縦断面図	1/500～ 1/200	
					標準断面図	1/100～ 1/50	
				仮排水路	平面図 縦断面図	1/500～ 1/200	
					標準断面図	1/100～ 1/20	
			閉塞工図		1/100～ 1/50		
			堤体工	掘削平面図 平面図	1/500		
				上流面図 下流面図 横断面図		15m間隔	
				標準断面図	1/500～ 1/200		
				洪水吐き工	平面図 縦断面図 横断面図 標準断面図	1/500～ 1/100	
			取水設備	縦断面図 標準断面図	1/200～ 1/50		
			基礎処理工	孔配置図 排水孔配置図	1/500～ 1/200		
			数量計算書				
			報告書				

種 別		設計項目	成果品項目		縮 尺	摘 要		
ダム 本体 構造 設計	重力式 コンクリート ダム 本体 構造 設計	実 施 設 計	施設設計図	転流工	仮締切	平面図	1/500～ 1/100	
						縦断面図		
						横断面図		
					仮排水路	標準断面図	1/200～ 1/100	
						平面図		
						縦断面図		
				堤内仮排水路	標準断面図	1/100～ 1/20		
					平面図			
					配筋展開図			
					グROUT配管図			
			堤体工	堤体	掘削平面図	1/500		
					平面図			
					上下流面図			
				監査廊	標準断面図	1/500～ 1/200	5m間隔	
					横断面図			
					平面図			
				継目	標準断面図	1/500～ 1/10		
					縦断面図			
					標準断面図			
				エレベータ シャフト	配筋展開図	1/100～ 1/10		
標準図								
計測設備	標準図	1/500～ 1/200						
	計測設備配置図							
管理橋	標準図	1/200～ 1/20						
	詳細図							
天端道路	標準図	1/100～ 1/50						
	標準図							

種 別		設計項目	成果品項目		縮 尺	摘 要		
ダム 本 体 構 造 設 計	重 力 式 コ ン ク リ ー ト ダ ム 本 体 構 造 設 計	実 施 設 計	施設設計図	基礎処理工	コンソリデー ショングラウ チング	グラウチング孔配置図 推定地質平面展開図	1/500～ 1/200	
					カーテングラ ウチング	グラウト孔 排水孔配置図 ルジオンマップ	1/500～ 1/200	
				洪水吐き工	非常用 洪水吐き	(越流頂、せき柱、導流 壁の)標準図 配筋展開図	1/200～ 1/50	
					常用 洪水吐き	構造図 配筋展開図	1/200～ 1/50	
					減勢工	平面図 縦断面図 横断面図	1/500～ 1/200	
				配筋展開図		1/100～ 1/50		
				取水設備		構造図 配筋展開図	1/100～ 1/20	
				その他施設	建設発生土 受入地	平面図 縦断面図 横断面図	1/500～ 1/200	
						排水工図	1/100～ 1/50	
					ダム天端 取付道路	平面図 標準断面図 縦断面図	1/500～ 1/100	
			河川取付工		平面図 縦断面図 横断面図	1/500～ 1/200		
					護岸標準断面図	1/100～ 1/50		
			照明設備		平面配置図 標準図	1/500 1/20～ 1/10		
			調査横坑 閉塞工	平面図	1/500～			
				閉塞工標準図	1/50			
			数量計算書					
			報告書					

種 別		設計項目	成果品項目		縮 尺	摘 要	
ダム 本体 構造 設計	計画設計	施設設計図	堤体工		平面図 縦横断面図 標準断面図	1/500	
			洪水吐き工		平面図 縦横断面図 標準断面図	1/500	
			施工設備		全体平面図 フローシート	1/500～ 1/2,500	
		数量計算書 報告書					
		概略設計	施設設計図	転流工 (閉塞工を 含む)	仮締切	平面図 縦断面図 横断面図	1/500～ 1/200
	仮排水路				平面図 縦断面図	1/500～ 1/200	
					標準断面図	1/100～ 1/20	
				閉塞工図	1/100～ 1/50		
	堤体工			平面図 縦断面図 横断面図 掘削平面図	1/500		
			標準断面図	1/500～ 1/200			
	洪水吐き		平面図 縦断面図 横断面図	1/500～ 1/200			
			標準断面図	1/200～ 1/50			
	取水設備		平面図 縦断面図	1/200～ 1/100			
			標準断面図	1/100～ 1/50			
	基礎処理		グラウチング 工	グラウチング孔配置図	1/500～ 1/200		
			監査廊	平面図 縦断面図	1/500～ 1/200		
				標準断面図	1/50～ 1/10		
	数量計算書 報告書						

種 別		設計項目	成果品項目		縮 尺	摘 要		
ダム 本 体 構 造 設 計	ゾーン型 フィルダム 本体構造設計	実施設計	施設設計図	転流工	仮締切	平面図 縦断面図 横断面図 掘削平面図	1/500～ 1/200	
						標準断面図	1/100～ 1/20	
					仮排水路	平面図 縦断面図	1/500～ 1/200	
							標準断面図 呑口吐口図 配筋展開図	1/100～ 1/20
						閉塞工図	1/100～ 1/50	
						堤体工	堤体	平面図 掘削平面図
				縦断面図 横断面図 標準断面図	1/500～ 1/200			
				排水工詳細図 天端詳細図	1/200～ 1/50			
				計測設備	計測設備配置図			1/500～ 1/200
				標準図	1/200～ 1/20			
					天端道路		標準図	1/200～ 1/50
				洪水吐き工	常用洪水吐き	平面図 縦断面図 標準断面図	1/500～ 1/200	
						詳細図	1/200～ 1/50	
						配筋展開図	1/100～ 1/50	
					非常用洪水吐き及び減勢工	平面図 縦断面図 横断面図	1/500～ 1/200	
						標準断面図	1/500～ 1/100	
						配筋展開図	1/100～ 1/50	
					管理橋	詳細図	1/100～ 1/50	

種 別		設計項目	成果品項目		縮 尺	摘 要		
ダム 本体 構造 設計	ゾーン型 フィルダム 本体構造設計	実 施 設 計	施設設計図	取水設備	平面図	1/500～		
					縦断面図	1/100		
					標準図	1/200～ 1/100		
					配筋展開図	1/100～ 1/50		
				基礎処理工	カーテングラ ウチング	グラウチング孔配置図	1/500～	
						排水孔配置図	1/200	
					ブランケット グラウチング	グラウチング孔配置図	1/500～ 1/200	
					洪水吐き コンソリデー ショングラウ チング	孔配置図	1/500～ 1/200	
				監査廊	平面図	縦断面図	1/500～ 1/200	
						配筋展開図	1/100～ 1/10	
					標準断面図	標準断面図	1/50～ 1/10	
						標準断面図	1/50～ 1/10	
			その他施設	建設発生土 受入地	平面図	1/500～ 1/100		
					縦断面図			
					横断面図			
					排水工図	1/100～ 1/50		
				ダム天端 取付道路	平面図	1/500～ 1/100		
					縦断面図			
					標準断面図			
				河川取付工	平面図	1/500～ 1/200		
					縦断面図			
					横断面図			
					護岸標準断面図	1/100～ 1/50		
				照明設備	平面配置図	1/500		
			標準図		1/20～ 1/10			
			調査横坑 閉塞工	平面図	1/500～ 1/50			
				閉塞工標準図				
数量計算書								
報告書								

第5章 ダム付帯施設設計

第1節 ダム付帯施設設計の種類

第5501条 ダム付帯施設設計の種類

ダム付帯施設設計の種類は以下のとおりとする。

- (1) ダム管理用発電設計
- (2) 付帯施設設計（係船設備、流木処理施設）

第2節 ダム管理用発電設計

第5502条 ダム管理用発電設計の区分

ダム管理用発電設計は、以下の区分により行うものである。

- (1) 可能性調査
- (2) 実施設計

第5503条 可能性調査

1 業務目的

本業務は、発電型式、水路ルート、発電所位置、規模の概略検討を行い、ダム管理用発電の可能性を調査検討することを目的とする。

2 業務内容

(1) 計画準備

第5103条方法書（案）の作成第2項の（1）に準ずるものとする。

(2) 現地踏査

受注者は、貸与資料に基づき現地踏査を行い、現地状況を把握するものとする。

(3) 基本事項の検討

受注者は、次の事項について検討するものとする。なお、概算工事費は、第1211条設計業務の成果第5号に基づき算定するものとする。

1) 流量資料の整理

- ① 発電使用可能流量
- ② 取水位・放水位並びに落差

2) 発電の規模検討

- ① 最大使用水量
- ② 最適規模の選定と電力量の算定
- ③ 主要構造物の概略検討
- ④ 概算工事費

(4) 計画図

受注者は、概略施設計画を行い、計画概要図（全体平面図、水路縦断面図、標準断面図）を作成するものとする。

(5) 諸計算

受注者は、有効落差、出力・電力量の計算を行うものとする。

(6) 可能性検討

受注者は、（1）～（5）に基づき管理用発電の可能性を検討するものとする。

- (7) 総合検討
受注者は業務のまとめ及び今後の検討事項の提案を行うものとする。
- (8) 報告書作成
受注者は、業務の成果として、第1211条設計業務の成果に準じて報告書を作成するものとする。

3 貸与資料

発注者が受注者に貸与する資料は下記を標準とする。

- (1) ダム設計図一式
- (2) ダム付近の地形図および地質図
- (3) 貯水池運用計画書（計画・実績放流量最近10ヶ年）
- (4) ダム事業計画書および当該計画に関する特定条件

第5504条 実施設計

1 業務目的

本業務は、発電施設について基本事項を決定するとともに、工事に必要な設計図を作成し、工事の費用を予定するための図書の一部を作成することを目的とする。

2 業務内容

(1) 設計計画

第5103条方法書（案）の作成第2項の（1）に準ずるものとする。

(2) 現地踏査

第5503条可能性調査第2項の（2）に準ずるものとする。

(3) 基本事項の検討

受注者は、次の事項について決定するものとする。

- 1) 水圧管路のルート、位置、管径構造の基本形状
- 2) 発電所基礎の位置、基本形状
- 3) 放水路のルート、放水口構造の基本形状
- 4) 建設発生土受入地の位置、形状
- 5) 水車、発電機、機器の配置、主要寸法

(4) 水理・構造計算

受注者は、次の水理・構造計算を行うものとする。

- 1) 水理計算（水路通水量、損失落差、有効落差、出力、電力量、水撃圧）
- 2) 構造計算（水圧管路、管胴厚、固定台）

(5) 設計図作成

受注者は、次の構造物について、全体平面図、一般図（平面・縦横断図）、標準配筋図を作成するものとする。

- 1) 水圧管路
- 2) 発電所基礎
- 3) 放水路
- 4) 建設発生土受入地
- 5) 発電所取付道路

(6) 数量計算

第5403条計画設計第2項の（6）に準ずるものとする。

(7) 照査

照査技術者は、設計図書において定めがある場合、第1108条照査技術者及び照査の実

施に基づき、下記に示す事項を標準として照査を行い、管理技術者に提出するものとする。

- 1) 基本事項の決定に際し、現地の状況の他、流量資料等の基礎情報を収集、把握しているかの確認を行い、その内容が適切であるかについて照査を行う。特に地形、地質条件については、設計の目的に対応した情報が得られているかの確認を行う。
- 2) 一般図を基に水圧管路、発電所基礎、放水路等の位置、基本形状が適切であるかの照査を行う。また、周辺施設との近接等、施工条件が設計に反映されているかの確認を行う。
- 3) 設計方針及び設計手法が適切であるかの照査を行う。
- 4) 設計計算、設計図、数量の正確性、適切性及び整合性に着目し照査を行う。配筋の構造細目についても照査を行い、基準との整合を図る。また、最大使用水量、有効落差及び出力が適切にとられているかの照査を行う。

(8) 報告書作成

第5503条可能性調査第2項の(8)に準ずるものとする。

3 貸与資料

発注者が受注者に貸与する資料は下記を標準とする。

- (1) ダム設計図一式
- (2) 地形図1/500～1/200
- (3) 地質調査報告書
- (4) 事業計画概要および当該計画に関する既存資料（可能性調査書、基本設計書）

第3節 付帯施設設計

第5505条 付帯施設設計の区分

付帯施設（係船設備、流木処理施設）の設計は、次の区分により行うものとする。

- (1) 概略設計
- (2) 実施設計

第5506条 概略設計

1 業務目的

本業務は、付帯施設のうち係船設備と流木処理施設について基本諸元を決定することを目的とする。

2 業務内容

(1) 設計計画

第5103条方法書（案）の作成第2項の(1)に準ずるものとする。

(2) 現地踏査

第5503条可能性調査第2項の(2)に準ずるものとする。

(3) 基本事項の検討

受注者は、次の検討を行うものとする。

- 1) 管理用船舶の目的、利用形態、船舶の種類・数を整理する。
- 2) 係船設備の位置・形式、乗降・格納方式、操作方式を検討する。
- 3) 流木発生量等の算出を行ない、流木処理施設の規模、位置、形式を検討する。

(4) 概略設計図

受注者は、係船設備と流木処理施設について、形状、構造を決定するとともに、一般

図（平面・縦横断図）、構造図を作成するものとする。

(5) 概算工事費

受注者は、第1211条設計業務の成果第5号に基づき概算工事費を算定するものとする。

(6) 照査

照査技術者は、設計図書において定めがある場合、第1108条照査技術者及び照査の実施に基づき、下記に示す事項を標準として照査を行い、管理技術者に提出するものとする。

- 1) 基本条件の検討に際し、現地の状況のほか、ダム計画、地質調査等の基礎資料を収集、把握しているかの確認を行い、その内容が適切であるかについて照査を行う。特に地形、地質条件については、設計の目的に対応した情報が得られているかの確認を行う。
- 2) 一般図を基に係船設備と流木処理施設の位置、形式が適切であるか、ダム施設との整合がとられているかの照査を行う。
- 3) 設計方針および設計手法が適切であるかの照査を行う。
- 4) 設計図、概算工事費の適切性、整合性およびダム施設との整合性に着目し照査を行う。

(7) 報告書作成

第5503条可能性調査第2項の(8)に準ずるものとする。

3 貸与資料

発注者が受注者に貸与する資料は下記を標準とする。

- (1) ダム計画（又は実施）全体平面図
- (2) ダム周辺地形図
- (3) ダム周辺整備計画

第5507条 実施設計

1 業務目的

本業務は、付帯施設概略設計成果に基づき、係船設備と流木処理施設について工事に必要な設計図を作成し、費用を予定するための図書の一部を作成することを目的とする。

2 業務内容

(1) 設計計画

第5103条方法書（案）の作成第2項の(1)に準ずるものとする。

(2) 現地踏査

第5103条方法書（案）の作成第2項の(3)に準ずるものとする。

(3) 設計計算

受注者は、次の設計計算を行うものとする。

- 1) 係船設備の設備、基礎工
- 2) 流木処理施設の構造

(4) 設計図作成

受注者は、全体平面図、一般図、構造図、標準配筋図を作成するものとする。

(5) 数量計算

第5403条計画設計第2項の(6)に準ずるものとする。

(6) 照査

照査技術者は、設計図書において定めがある場合、第1108条照査技術者及び照査の実施に基づき、下記に示す事項を標準として照査を行い、管理技術者に提出するものとする。

る。

- 1) 設計計算に際し、現地の状況のほか、概略設計成果、地質調査等の基礎情報を収集、把握しているかの確認を行い、その内容が適切であるかについて照査を行う。特に地形、地質条件については、設計の目的に対応した情報が得られているかの確認を行う。
- 2) 一般図を基に係船設備と流木処理施設の形状、構造が適切であるかの照査を行う。
- 3) 設計方針及び設計手法が適切であるかの照査を行う。
- 4) 設計計算、設計図、工事数量の正確性、適切性、整合性に着目し照査を行う。配筋の構造細目についても照査を行い、基準との整合を図る。

(7) 報告書作成

第5503条可能性調査第2項の(8)に準ずるものとする。

3 貸与資料

発注者が受注者に貸与する資料は下記を標準とする。

- (1) 概略設計報告書
- (2) 設計地点の実測地形図
- (3) 地質調査報告書

第4節 成果品

第5508条 成果品

受注者は、表5.5.1に示す成果品を作成し、第1117条成果の提出に従い、2部納品するものとする。

表 5. 5. 1 成果品一覧

種 別		成果品項目		縮 尺	摘 要	
ダ ム 付 帯 施 設 計	ダム管理用発電設計	可能性調査	計画図	全体平面図 水路縦断面図 標準断面図	1/500～ 1/100	
			報告書	可能性調査報告書		
		実施設計	設計図	全体平面図 水圧管路・放水路・付帯施設	1/500～ 1/150	
				一般図 構造図		
				標準配筋図		
			数量計算書	数量計算書		
	報告書	実施設計報告書				
	付帯施設設計	概略設計	設計図	一般図 構造図	1/500～ 1/100	
			報告書	概略設計報告書		
		実施設計	設計図	全体平面図 一般図 構造図	1/500～ 1/50	
				網場構造一般図 通船ゲート一般図 流木処理設備一般図		
				基礎工詳細図 付帯施設詳細図		
数量計算書			数量計算書			
報告書	実施設計報告書					

第6章 施工計画及び施工設備設計

第1節 ダム本体施工計画及び施工設備設計の種類

第5601条 ダム本体施工計画及び施工設備設計の種類

ダム本体の施工計画及び施工設備設計の種類は以下のとおりとする。

- (1) コンクリートダム施工計画及び施工設備設計
- (2) フィルダム施工計画及び施工設備設計

第2節 コンクリートダム施工計画及び施工設備設計

第5602条 コンクリートダム施工計画及び施工設備設計の区分

コンクリートダム施工計画及び施工設備設計は次の区分によるものとする。

- (1) 概略設計
- (2) 実施設計

第5603条 概略設計

1 業務目的

本業務は、ダム本体概略設計の業務成果をもとに、合理的な施工計画と仮設備の概略設計を行い建設要求時に必要とされる図書の一部を作成することを目的とする。

2 業務内容

(1) 設計計画

1) 現地調査

施工設備予定地の地形、地質、関連事項の掌握のため現地調査を行う。

2) 設計計画

受注者は、業務の目的・主旨を把握したうえで、設計図書に示す業務内容を確認し、第1112条業務計画書第2項に示す事項について、業務計画書を作成し、監督職員に提出するものとする。

(2) 基本的事項の検討

基本的事項とは、あらかじめ与えられたダムサイト周辺の現場条件等により決定される施工条件及び仮設備の設計条件をいい、次の事項について検討を行うものとする。

- 1) 地形地質条件の整理
- 2) 本体設計工事数量の整理
- 3) 水文気象条件
- 4) 稼働条件（設定基準、交代制）
- 5) 施設の配置条件
- 6) 設備計画
- 7) 環境条件（用地条件を含む）
- 8) 工程上の制限
- 9) 周辺交通条件
- 10) 適用基準の調整

(3) 施工方法の選定

ダムサイト周辺の現場条件等を総合的に考慮して、ダム本体及び各施設、設備の施工

方法の選定を行う。

1) 施工設備配置計画

地形、地質、用地、環境条件並びに本体概略設計、その他概略設計の精度にあわせて施工設備の全体配置計画を立案する。

2) 施工可能日数の算定

近傍ダムの施工実績及び水文気象資料を参考にして施工可能日数の算定を行う。

3) 転流工

仮排水路の掘削、コンクリートの打込方法の立案、概略機械設備計画の作成を行う。

4) 本体基礎掘削

掘削工法の概略工法を立案し、これに伴う機械計画を作成する。

5) 原石山または骨材採取場

原石山または骨材採取場からの運搬方法の立案及び機械計画の作成を行う。

6) 骨材製造貯蔵

骨材製造、貯蔵、輸送設備を立案し、これら機械設備の選定を行う。

7) 本体コンクリート

①打設方式

本体概略設計に基づき基本的な打設方式を立案して、打設方式を決定する。

②コンクリート製造、打設

打設設備を立案し、製造、貯蔵、打設機械設備の選定を行う。

8) 濁水処理

工事に伴い発生する濁水処理の方式を地形、土捨場、運搬方法を勘案して立案すると共に、概略機械計画を作成する。

9) 給気、給水

取水、給水タンクの位置選定及び概略の給気、給水量の算定を行う。

10) 工事用動力

概略施工計画に基づく設備電力の算定を行う。

11) 全体平面計画

施工計画に基づく全体配置計画平面図（1/2,500～1/1,000）及びダムサイト仮設備（1/500）の作成を行う。

12) フローシート

フローシート及び主要機械一覧表の作成を行うものとする。

(4) 設備設計

本体施工を行うための各施設、設備の形状、構造等の諸元を決定する。

1) 骨材製造貯蔵運搬設備

上記で実施された施工設備計画に基づき、下記の施工設備について形状、寸法及び構造諸元を検討し、設計図面の作成を行う。

〈骨材プラント設備〉

・平面図、縦横断面図、標準図

〈骨材貯蔵設備〉

・平面図、縦横断面図、標準図、コンベヤ縦横断面図

2) 本体コンクリート

①コンクリート製造設備

施工設備設計に基づき、施工設備について形状、寸法及び構造諸元を検討し、下記の設計図面の作成を行う。

・平面図、横断面図

②コンクリート打設設備

施工設備計画に基づき、施工設備について形状、寸法及び構造諸元を検討し、下記の設計図面の作成を行う。

- ・打設設備平面図、縦断面図、横断面図、標準図
- ・運搬線平面図、縦断面図、横断面図

3) 濁水処理設備

施工設備計画に基づき、施工設備について形状、寸法及び構造諸元を検討し、下記の設計図面の作成を行う。

- ・平面図、縦断面図、横断面図

4) 場内工事用道路

場内の工事用道路の概略設計を行い、下記の設計図面の作成を行う。

- ・平面図、縦断面図、横断面図

(5) 工程計画

本工事概略工程表の作成を行う。

(6) 数量計算

受注者は、第1211条設計業務の成果（4）に従い数量計算を実施し、数量計算書を作成するものとする。

(7) 総合検討

施工計画及び施工設備設計の相互の関連を検討し、今後の検討事項の提案を行うものとする。

(8) 照査

照査技術者は、第1108条照査技術者及び照査の実施に基づき照査を行い、管理技術者に提出するものとする。なお照査事項については、第5403条計画設計第2項（8）に準ずるものとする。

(9) 報告書作成

受注者は、業務の成果として、第1211条設計業務の成果に準じて報告書を作成するものとする。

3 貸与資料

コンクリートダム施工計画及び施工設備の概略設計に当り、発注者は下記の資料を受注者に貸与するものとする。

(1) 水文資料

- 1) 雨量
- 2) 気温
- 3) 流量

(2) 地質資料

- 1) 貯水池周辺地質図
- 2) ダムサイト周辺地質図
- 3) ダムサイト地質総合解折資料
- 4) 材料採取場付近地質図

(3) 測量図

- 1) 位置図 (1/50,000～1/10,000)
- 2) 貯水池及びダム付近地形図 (1/5,000～1/2,000)
- 3) ダムサイト地形図 (1/5,000～1/2,000)

- 4) 仮設備及び採取場付近地形図（1/5,000～1/2,000）及び（1/1,000～1/500）
- (4) 本体概略設計報告書

4 その他

その他の事項については、設計図書に明示し、指示事項とする。

第5604条 実施設計

1 業務目的

本業務は、ダム本体実施設計の業務成果をもとに、合理的な施工計画と仮設備の実実施設計を行い工事着工に必要とされる図書の一部を作成することを目的とする。

2 業務内容

(1) 設計計画

1) 現地調査

施工設備予定地の地形・地質掌握のため現地踏査を行うとともに、あわせて動力、輸送路、周辺環境の実情を把握する。

2) 設計計画

受注者は、業務の目的・主旨を把握したうえで、設計図書に示す業務内容を確認し、第1112条業務計画書第2項に示す事項について、業務計画書を作成し、監督職員に提出するものとする。

(2) 基本的事項の検討

基本的事項とは、あらかじめ与えられたダムサイト周辺の現場条件等により決定される施工条件及び仮設備の設計条件をいい、次の事項について検討を行うものとする。

- 1) 地形地質条件の整理
- 2) 本体設計工事数量の整理
- 3) 水文気象条件
- 4) 稼働条件（設定基準、交代制）
- 5) 施設の配置条件
- 6) 設備計画
- 7) 環境条件
- 8) 工程上の制限
- 9) 周辺交通条件
- 10) 適用基準の調整

(3) 施工方法の選定

ダムサイト周辺の現場条件等を総合的に考慮して、ダム本体及び各施設、設備の施工方法の選定を行う。

1) 施工設備配置計画

地形、地質、用地条件、本体設計、付替道路、工事用道路、原石山、建設発生土受入地、環境条件を勘案して施工設備の基本的な配置計画を立案する。

2) 施工可能日数の算定

水文、気象資料より施工可能日数を算定すると共に、日稼働時間を決定する。

3) 転流工（閉塞工を含む）

仮締切、仮排水路及び閉塞工に関する掘削工法、コンクリートの打込方法を立案すると共に、トンネルのサイクルタイムの作成、機種、能力、台数の算定を行う。

4) 本体基礎掘削

本体基礎掘削工法を立案すると共に、所要の掘削、積み込み、運搬機械の機種、能

力、台数の算定を行う。

5) 本体基礎処理

コンソリデーション、カーテングラウチング及びグラウチングトンネルに必要な機械計画の作成を行う。

6) 原石山または骨材採取場

原石山または骨材採取場の採取計画を立案すると共に、骨材貯蔵所までの骨材運搬方法の選定（機種、能力、台数の算定）を行う。

7) 骨材製造貯蔵

基本事項として決定した計画に基づき、骨材製造、貯蔵設備機械の選定（骨材プラント、貯蔵所の機種、能力、容量の算定）及び貯蔵所、バッチャープラント間の輸送方法（機種、能力、容量）の立案を行う。

8) 本体コンクリート

①打設方式

本体設計、堤体積、地形、地質、施工法を相互に勘案して打設方式を立案決定する。

②コンクリート製造、打設

上記の打設方法に基づき、バッチャープラント、セメントサイロ、セメントの運搬設備、コンクリートの運搬設備の機種、能力、容量の算定を行う。

あわせてリフト厚の検討、リフトスケジュールの作成を行う。

9) 濁水処理

工事に伴い発生する濁水処理の対象（対象地の面積、工事種別、濁水種類・量等）を整理し、濁水処理の方式を地形、建設発生土受入地、運搬方法を勘案する共に、所要SS濃度、pHを確保するのに必要な機械計画を作成する。

10) 給気、給水

上記の各施工方法の選定結果より、給気、給水量を算定すると共に、取水、給水タンクの位置を選定し、所要の機械計画を立案する。

11) 工事用動力

施工方法の選定結果に基づき算定される設備電力について、受電電力の算定を行う。また、受電設備から各機械設備までの配電計画の作成及び電力量の算定を行う。

12) 全体平面計画

上記の施工方法の選定に基づく全体配置計画平面図（1/1,000）を作成する。

13) フローシート

フローシート及び主要機械一覧表を作成するものとする。

(4) 設備設計

本体施工を行うための各施設、設備の形状、構造等の諸元を決定する。

1) 骨材製造貯蔵運搬設備

前項で実施された施工設備計画に基づき、下記の施工設備について形状、寸法及び構造諸元を検討し、設計図面を作成する。

〈骨材プラント設備〉

・平面図、縦横断面図、標準図、基礎図（配筋図も含む）

〈骨材貯蔵設備〉

・平面図、縦横断面図、標準図、基礎図（配筋図も含む）、コンベヤ縦横断面図

2) 本体コンクリート

①コンクリート製造設備

施工設備設計に基づき、施工設備について形状、寸法及び構造諸元を検討し、下記の設計図面を作成する。

- ・平面図、横断面図、基礎図（配筋図も含む）

②コンクリート打設設備

施工設備計画に基づき、施工設備について形状、寸法及び構造諸元を検討し、下記の設計図面を作成する。

- ・打設設備縦断面図、横断面図、標準図
- ・運搬線平面図、縦断面図、横断面図、基礎図（配筋図も含む）

3) 濁水処理設備

施工設備計画に基づき、施工設備について形状、寸法及び構造諸元を検討し、下記の設計図面を作成する。

- ・平面図、縦横断面図、標準図、基礎図（配筋図も含む）

4) 給気、給水設備

施工設備計画に基づき、施工設備について形状、寸法及び構造諸元を検討し、下記の設計図面を作成する。

- ・平面図、縦横断面図、標準図、基礎図（配筋図も含む）

5) 工事用動力設備

施工設備計画に基づき、下記の施工設備について形状、寸法及び構造諸元を検討し、設計図面を作成する。

〈受電設備〉

- ・受電設備系統図、単線結線図、キュービクル配置図、基礎図

〈電力設備〉

- ・配置平面図、場内配電線路図、配電線路装柱姿図

〈照明設備〉

- ・照度分布図、照明幹線系統図、照明器具姿図、照明設備全体配置図

〈通信、放送設備〉

- ・通信配線路計画図、通信・放送設備装柱図、通信・放送設備全体配置図

6) 場内工事用道路

施工設備計画に基づき、場内の工事用道路について形状、寸法及び構造諸元を検討し、下記の設計図面を作成する。

- ・平面図、縦断面図、横断面図

(5) 工程計画

施工計画に基づき、本工事の工事工程表を作成するものとする。

(6) 数量計算

受注者は、第1211条設計業務の成果（4）に従い数量計算を実施し、数量計算書を作成するものとする。

(7) 総合検討

施工計画及び施工設備設計の相互の関連を検討し、その内容の取りまとめと、今後の施工に際しての検討課題の提案を行うものとする。

(8) 照査

照査技術者は、第1108条照査技術者及び照査の実施に基づき照査を行い、管理技術者に提出するものとする。なお照査事項については、第5403条計画設計第2項（8）に準ずるものとする。

(9) 報告書作成

受注者は、業務の成果として、第1211条設計業務の成果に準じて報告書を作成するものとする。

3 貸与資料

コンクリートダム施工計画及び施工設備の実施設計に当り、発注者は下記の資料を受注者に貸与するものとする。

(1) 水文資料

- 1) 雨量
- 2) 気温
- 3) 流量

(2) 地質資料

- 1) 貯水池周辺地質図
- 2) ダムサイト周辺地質図
- 3) ダムサイト地質総合解析資料
- 4) 材料採取場付近地質図
- 5) 仮設備計画地点近傍地質調査結果
- 6) 仮設備計画地点地質総合解析資料
- 7) 材料調査結果（試験を含む）

(3) 測量図

- 1) 位置図（1/50,000～1/10,000）
- 2) 貯水池及びダム付近地形図（1/5,000～1/2,000）
- 3) ダムサイト地形図（1/5,000～1/2,000）
- 4) 仮設備及び採取場付近地形図（1/5,000～1/2,000）及び（1/1,000～1/500）

(4) 本体実施設計報告書

4 その他

その他の事項については、設計図書に指示し、指示事項とする。

第3節 フィルダム施工計画及び施工設備設計

第5605条 施工計画・仮設備設計の区分

フィルダム施工計画及び施工設備設計は次の区分によるものとする。

- (1) 概略設計
- (2) 実施設計

第5606条 概略設計

1 業務目的

ダム本体概略設計の業務成果をもとに、合理的で実施可能な施工計画と仮設備の概略設計を行い建設要求時に必要とされる図書の一部を作成することを目的とする。

2 業務内容

(1) 設計計画

1) 現地調査

ダム及び施工設備予定地の地形地質条件等を把握するために現地調査を行う。

2) 設計計画

受注者は、業務の目的・主旨を把握したうえで、設計図書に示す業務内容を確認し、第1112条業務計画書第2項に示す事項について、業務計画書を作成し、監督職員に提

出するものとする。

(2) 基本的事項の検討

基本的事項とは、あらかじめ与えられたダムサイト周辺の現場条件等により決定される施工条件及び仮設備の設計条件をいい、次の事項について検討を行うものとする。

- 1) 地形地質条件の整理
- 2) 本体設計工事数量の整理
- 3) 水文気象条件
- 4) 稼働条件（設定基準、交代制）
- 5) 施設の配置条件
- 6) 設備計画
- 7) 環境条件
- 8) 工程上の制限
- 9) 周辺交通条件
- 10) 適用基準の調整

(3) 施工方法の選定

ダムサイト周辺の現場条件等を総合的に考慮して、ダム本体及び各施設・設備の施工方法の選定を行う。

- 1) 盛立材料の運用計画
盛立材料の基本運用計画を立案し、流用土・捨土の処理表を作成する。
- 2) 工事用道路計画
平面図による工事用道路計画を立案し決定する。
- 3) 施工可能日数の算定
水文、気象資料を参考に施工可能日数を算定し、日稼働時間を決定する。
- 4) 盛立計画と工程
盛立材料の運用計画を勘案して、概略工事工程を作成する。
- 5) 転流工
トンネルの掘削、コンクリート打設工法の立案、概略機械設備計画を作成する。
- 6) 本体基礎掘削
掘削工法の概略工法を立案し、これに伴う機械計画を作成する。
- 7) 盛立材料採取計画
盛立材料の運搬方法の立案及び機械計画を立案する。
- 8) 本体盛立
概略盛立工法及び機械計画を作成する。
- 9) 洪水吐き掘削
掘削工法の概略工法を立案し、これに伴う機械計画の作成を行う。
- 10) 洪水吐きコンクリート
コンクリート製造・運搬、打設方式、骨材の貯蔵・運搬に関する概略機械計画を作成する。また、ゲート・バルブ等の機械据付に配慮する。
- 11) 濁水処理計画
工事に伴い発生する濁水処理の方式を地形、建設発生土受入地、運搬方法を勘案し立案すると共に概略機械計画を作成する。
- 12) 給気給水計画
取水、給水タンクの位置選定及び概略の給気、給水量の算定を行う。
- 13) 工事用動力

概略施工計画に基づく設備電力の算定を行う。

14) 全体平面計画

施工計画に基づく全体配置計画平面図（1/2,500～1/1,000）を作成する。

15) フローシート

全体フローシート及び主要機械一覧表を作成する。

(4) 設備設計

本体施工を行うための各施設・設備の形状、構造等の諸元を決定する。

1) 洪水吐きコンクリート

骨材貯蔵運搬設備、コンクリート製造設備、コンクリート製造設備の概略設計を行い、下記の設計図面を作成する。

・平面図、縦横断面図（1/500～1/1,000）

2) 濁水処理設備

濁水処理設備の概略設計を行い、下記の設計図面を作成する。

・平面図、縦横断面図（1/500～1/200）

3) 場内工事用道路

場内工事用道路の概略設計を行い、下記の設計図面を作成する。

・平面図、縦横断面図（1/500～1/100）

(5) 工程計画

本工事概略工事工程の作成を行う。

(6) 数量計算

受注者は、第1211条設計業務の成果（4）に従い数量計算を実施し、数量計算書を作成するものとする。

(7) 総合検討

施工計画及び施工設備設計の相互の関連を検討し、今後の検討事項の提案を行う。

(8) 照査

照査技術者は、第1108条照査技術者及び照査の実施に基づき照査を行い、管理技術者に提出するものとする。なお照査事項については、第5403条計画設計第2項（8）に準ずるものとする。

(9) 報告書作成

受注者は、業務の成果として、第1211条設計業務の成果に準じて報告書を作成するものとする。

3 貸与資料

ロックフィルダム施工計画及び施工設備の概略設計に当り、発注者は下記の資料を受注者に貸与するものとする。

(1) 水文資料

1) 雨量

2) 気温

3) 流量

(2) 地質資料

1) 貯水池周辺地質図

2) ダムサイト周辺地質図

3) ダムサイト地質総合解折資料

4) 材料採取場付近地質図

(3) 測量図

- 1) 位置図 (1/50,000~1/10,000)
 - 2) 貯水池及びダム付近地形図 (1/5,000~1/2,000)
 - 3) ダムサイト地形図 (1/5,000~1/2,000)
 - 4) 仮設備及び採取場付近地形図 (1/5,000~1/2,000) 及び (1/1,000~1/500)
- (4) 本体概略設計報告書
- 4 その他
その他の事項については、設計図書に指示し、指示事項とする。

第5607条 実施設計

1 業務目的

本業務は、ダム本体実施設計の業務成果をもとに、合理的かつ実施可能な施工計画と仮設備の実施設計を行い工事着工に必要とされる図書の一部を作成することを目的とする。

2 業務内容

(1) 設計計画

1) 現地調査

ダム及び施工設備予定地周辺の地形地質条件及び動力設備、資機材輸送等に関する条件を把握するために現地調査を行う。

2) 設計計画

受注者は、業務の目的・主旨を把握したうえで、設計図書に示す業務内容を確認し、第1112条業務計画書第2項に示す事項について、業務計画書を作成し、監督職員に提出するものとする。

(2) 基本的事項の検討

準基本的事項とは、あらかじめ与えられたダムサイト周辺の現場条件等により決定される施工条件及び仮設備の設計条件をいい、次の事項について検討を行うものとする。

- 1) 地形地質条件の整理
- 2) 本体設計工事数量の整理
- 3) 水文気象条件
- 4) 稼働条件 (設定基準、交代制)
- 5) 施設の配置条件
- 6) 設備計画
- 7) 環境条件
- 8) 工程上の制限
- 9) 周辺交通条件
- 10) 適用基準の調整

(3) 施工方法の選定

1) 盛立材料の運用計画

採取、掘削土石を盛立材料 (直送材、直接流用、仮置流用) 捨土等に分類、整理し工事工程を勘案して運用計画を立案する。

2) 工事用道路計画

盛立材料の運用計画をもとに工事用道路の規模及び配置計画を立案する。

3) 施工可能日数の算定

水文、気象資料を参考に施工可能日数及び日稼働時間を算定する。

4) 施工計画と工程

盛立材料の運用計画をもとに、概略工事工程を作成する。

- 5) 施工設備配置計画
施工設備の全体配置計画を立案する。
- 6) 転流工
 - ①仮締切
掘削、盛立工法の立案並びに主要機械計画（機種、能力）を作成する。
 - ②仮排水トンネル
トンネルの掘削工法、コンクリート打設工法を立案するとともに、サイクルタイムの作成、施工機種、能力、台数を算定する。
 - ③閉塞工
閉塞の時期を決定するとともにコンクリート打設、グラウチング機械を選定する。
- 7) 本体基礎掘削
本体基礎掘削工法を立案するとともに、工程計画に基づき所要の掘削、積み込み、運搬機械の機種、能力、台数を算定する。
- 8) 本体基礎処理
 - ①グラウチング
カーテングラウチング、ブランケットグラウチングおよびコンソリデーショングラウチングに必要なプラント、ボーリング機械計画を作成する。
 - ②監査廊
コンクリート打込み方法、資材の運搬に関する機械計画を作成する。
- 9) 盛立材料採取計画
 - ①コア
採取場掘削工法及び運搬方法の立案並びに機械計画を作成する。
 - ②ロック
採取場掘削工法及び運搬方法の立案並びに機械計画を作成する。
 - ③フィルター
採取場掘削工法及び運搬方法の立案並びに機械計画を作成する。
- 10) 本体盛立
 - ①盛立計画
盛立工法の立案（盛立試験計画の立案を含む）、機械計画（機種、能力）の立案を行うとともにダム標高別単位土工量曲線及び盛立計画（月別）を作成する。
 - ②材料調整
コア用ストックヤード、含水比調整ビンの設備計画及び機械計画を作成する。
- 11) 洪水吐き掘削
掘削工法の立案、土石処理に関する運用及び工程の立案、機械計画を作成する。
- 12) 洪水吐きコンクリート
 - ①骨材製造、貯蔵、運搬
骨材製造、貯蔵設備機械の選定（骨材プラント貯蔵機種、能力、容量の算定）及び貯蔵所、バッチャープラント間の輸送方法（機種能力容量）の立案を行う。
 - ②打設方法
コンクリート打設工法の立案、設備及び能力の算定並びに機械設計を作成する。
 - ③コンクリート製造運搬
コンクリート製造、セメント貯蔵、運搬設備の能力、容量の算定及び機械計画を作成する。
あわせてリフト厚の検討、リフトスケジュールの作成を行う。また、ゲート・バ

ルブ等の機械据付に配慮する。

13) 取水設備

施工方法の立案及び機械計画を作成し、合わせてコンクリートリフト厚の検討、リフトスケジュールの作成を行う。また、ゲート・バルブ等の機械据付に配慮する。

14) 濁水処理設備計画

地形、建設発生土受入地、運搬方法を勘案して、工事に伴い発生する濁水処理方式を立案するとともに所要のSS濃度、pHを確保するために必要な機械計画を作成する。

15) 給気給水設備

施工計画をもとに給気給水量を算定し、取水、給水タンクの位置選定及び所要の機械計画を作成する。

16) 工事中動力設備

施工計画に基づき算定された設備電力に対して工程計画を勘案して受電電力の算定を行う。受電設備から各機械設備までの配電計画を作成する。

17) 全体平面計画

施工計画に基づき全体配置計画平面図を作成する。

18) フローシート

フローシート及び主要機械一覧表を作成する。

(4) 設備設計

1) 盛立設備

材料調整設備の設計を行い、設計図面 (1/500~1/200) を作成する。

2) 洪水吐きコンクリート

①骨材製造、貯蔵、運搬設備

骨材製造、貯蔵設備の設計を行い、以下の図面を作成する。

- ・骨材プラント貯蔵所、平面図、縦横断面図 (縮尺1/500~1/100)
- ・標準図、平面基礎図 (1/50~1/20)
- ・コンベア縦断面図 (1/500~1/200)

②コンクリート製造設備

コンクリート製造設備の設計を行い、以下の図面を作成する。

- ・平面図、縦横断面図 (1/500~1/100)
- ・基礎図 (1/50~1/20)

③コンクリート打設設備

コンクリート打設設備の設計を行い、以下の図面を作成する。

- ・平面図、縦横断面図 (1/500~1/100)
- ・基礎図 (1/50~1/20)

3) 濁水処理設備

濁水処理設備の設計を行い、以下の図面を作成する。

- ・平面図、縦横断面図 (1/500~1/100)
- ・基礎図 (1/50~1/20)

4) 給気給水設備

給気給水設備の設計を行い、以下の図面を作成する。

- ・給水設備平面図、縦横断面図 (1/500~1/100)
- ・給水設備基礎図 (1/200~ 1/50)

5) 工事中動力設備

受電設備の基礎図、電力設備配置平面図、配線系統図 (1/500~ 1/20) を作成する。

6) 場内工事用道路

場内道路を設計し、以下の図面を作成する。(作成範囲は500mとする)

- ・一般平面図、縦横断面図 (1/500～1/200)

(5) 工程計画

施工計画に基づき本工事の工事工程表を作成する。

(6) 数量計算

受注者は、第1211条設計業務の成果(4)に従い数量計算を実施し、数量計算書を作成するものとする。

(7) 総合検討

施工計画及び設備設計の結果を総合的に検討しその妥当性を確認するとともに課題等を整理する。

(8) 照査

照査技術者は、第1108条照査技術者及び照査の実施に基づき照査を行い、管理技術者に提出するものとする。なお照査事項については、第5403条計画設計第2項(8)に準ずるものとする。

(9) 報告書作成

受注者は、業務の成果として、第1211条設計業務の成果に準じて報告書を作成するものとする。

3 貸与資料

フィルダム施工計画及び施工設備の実施設計に当り、発注者は下記の資料を受注者に貸与するものとする。

(1) 水文資料

- 1) 雨量
- 2) 気温
- 3) 流量

(2) 地質資料

- 1) 貯水池周辺地質図
- 2) ダムサイト周辺地質図
- 3) ダムサイト地質総合解析資料
- 4) 材料採取場付近地質図
- 5) 仮設備計画地点近傍地質調査結果
- 6) 仮設備計画地点地質総合解析資料
- 7) 材料調査結果(試験を含む)

(3) 測量図

- 1) 位置図 (1/50,000～1/10,000)
- 2) 貯水池及びダム付近地形図 (1/5,000～1/2,000)
- 3) ダムサイト地形図 (1/5,000～1/2,000)
- 4) 仮設備及び採取場付近地形図 (1/5,000～1/2,000) 及び (1/1,000～1/500)

(4) 本体実施設計報告書

4 その他

その他の事項については、設計図書に指示し、指示事項とする。

第4節 成果品

第5608条 成果品

受注者は、表5.6.1に示す成果品を作成し、第1117条成果の提出に従い、2部を納品するものとする。

表 5.6.1 成果品一覧表

種別		設計項目	縮尺	摘要		
コンクリートダム施工計画及び施工設備設計	概略設計	骨材製造貯蔵運搬設備	骨材プラント設備	平面図 縦横断面図 標準図		
			骨材貯蔵設備	平面図 縦横断面図 標準図 コンベヤ縦横断面図		
		本体コンクリート	コンクリート製造設備	平面図 横断面図		
			コンクリート打設設備	打設設備平面図 縦断面図 横断面図 標準図 運搬線平面図 縦断面図 横断面図		
		濁水処理設備		平面図 縦断面図 横断面図		
		場内工事用道路		縦断面図 横断面図		
		数量計算書				
		報告書				
	実施設計	骨材製造貯蔵運搬設備	骨材プラント設備	平面図 縦横断面図 標準図 基礎図（配筋図も含む）		
			骨材貯蔵設備	平面図 縦横断面図 標準図 基礎図（配筋図も含む） コンベヤ縦横断面図		

種別		設計項目	縮尺	摘要
コンクリートダム施工計画及び施工設備設計	実施設計	本体コンクリート コンクリート製造設備	平面図 横断面図 基礎図（配筋図も含む）	
		本体コンクリート コンクリート打設設備	打設設備縦断面図 横断面図 標準図 運搬線平面図 縦断面図 横断面図 基礎図（配筋図も含む）	
		濁水処理設備	平面図 縦横断面図 標準図 基礎図（配筋図も含む）	
		給気、給水設備	平面図 縦横断面図 標準図 基礎図（配筋図も含む）	
	工事用動力設備	受電設備	受電設備系統図 単線結線図 キュービクル配置図 基礎図	
		電力設備	配置平面図 場内配電線路図 配電線路装柱姿図	
		照明設備	照度分布図 照明幹線系統図 照明器具姿図 照明設備全体配置図	
		通信、放送設備	通信配線路計画図 通信・放送設備装柱図 通信・放送設備全体配置図	

種別		設計項目	縮尺	摘要	
コンクリートダム施工 計画及び施工設備設計	実施設計	場内工事用道路	平面図 縦断面図 横断面図		
		数量計算書			
		報告書			
フィルダム施工計画及び施工設備設計	概略設計	洪水吐きコンクリート	平面図 縦横断面図	1/500～ 1/1,000	
		濁水処理設備	平面図 縦横断面図	1/500～ 1/200	
		場内工事用道路	平面図 縦横断面図	1/500～ 1/100	
		数量計算書			
		報告書			
	実施設計	盛立設備	設計図面	1/500～ 1/200	
		洪水吐きコンクリート	骨材製造、貯蔵、 運搬設備	骨材プラント貯蔵所 平面図 縦横断面図	1/500～ 1/100
				標準図 平面基礎図	1/50～ 1/20
				コンベア縦断面図	1/500～ 1/200
		洪水吐きコンクリート	コンクリート製造 設備	平面図 縦横断面図	1/500～ 1/100
				基礎図	1/50～ 1/100
			コンクリート打設 設備	平面図 縦横断面図	1/500～ 1/100
基礎図	1/50～ 1/20				

種別		設計項目	縮尺	摘要	
フィルダム施工計画及び施工設備設計	実施設計	濁水処理設備	平面図	1/500～	
			縦横断面図	1/100	
		給気給水設備	基礎図	1/50～	
				1/20	
		給気給水設備	給水設備平面図	1/500～	
			縦横断面図	1/100	
		給水設備基礎図		1/200～	
	1/50				
工事用動力設備	受電設備の基礎図	1/500～	1/20		
	電力設備配置平面図				
	配線系統図				
場内工事用道路	一般平面図	1/500～	1/200		
	縦横断面図				
数量計算書					
報告書					

第7章 その他

第1節 背水計算

第5701条 背水計算

1 業務目的

本業務は、貯水池堆砂及び背砂計算結果に基づいて、貯水池末端付近及び貯水池上流の水位の検討を行うことを目的とする。

2 業務内容

(1) 設計計画

受注者は、業務の目的・主旨を把握したうえで、設計図書に示す業務内容を確認し、第1112条業務計画書第2項に示す事項について、業務計画書を作成し、監督職員に提出するものとする。

(2) 背水計算

受注者は、ダム建設前後を対象に2ケースの流量に対して不等流計算を行うとともに、貯水池平面図（1/5,000～1/2,000）、縦断面図、横断面図を作成する。

(3) 照査

照査技術者は、第1108条照査技術者及び照査の実施に基づき照査を行い、管理技術者に提出するものとする。なお照査事項については、第5403条計画設計第2項（8）に準ずるものとする。

(4) 報告書作成

受注者は、業務の成果として、第1210条調査業務及び計画業務の成果に準じて報告書を作成するものとする。

3 貸与資料

背水計算の実施に当り、発注者は下記の資料を受注者に貸与するものとする。

(1) ダム設計図

(2) 貯水池及び貯水池上流平面図

(3) 貯水池及び貯水池上流縦・横断面図

(4) 堆砂及び背砂計算書

第2節 水理模型実験

第5702条 水理模型実験の種類と範囲及び条件

(1) 水理実験の種類

①重力式コンクリートダム洪水吐き水理模型実験

- ・クレストゲートタイプ
- ・クレストゲートレスタイプ（堤趾導流壁タイプ）

②フィルダム洪水吐き水理模型実験

③放流管抽出水理模型実験

- ・ゲート付き放流管
- ・ゲートレスオリフィス

(2) 水理模型実験の範囲及び条件

①重力式コンクリートダム洪水吐き水理模型実験

- イ) 重力式コンクリートダムの水理模型実験とは、越流部、シュート部、堤趾導流壁、減勢工部及び下流河道部の実験とする。
- ロ) 模型縮尺は、1/30～1/70程度（模型寸法で高さ 2.00m程度）で最大流量は2,500 m³/s 程度のものを標準とする。
- ②フィルダム洪水吐き水理模型実験
 - イ) フィルダム水理模型実験とは、流入部、越流部、シュート部、減勢工部及び下流河道部の実験とする。
 - ロ) 模型縮尺は、1/30～1/70程度（模型寸法で高さ 2.00m程度）で最大流量は2,500 m³/s 程度のものを標準とする。
- ③放流管抽出水理模型実験
 - イ) 放流管抽出水理模型実験とは、流量特性、圧力特性及び流況調査実験とする。

第5703条 重力式コンクリートダム洪水吐き水理模型実験

1 業務目的

本業務は、重力式コンクリートダムにおける実施設計段階の水理模型実験を行い、設計の基礎資料に供することを目的とする。

2 業務内容

(1) 計画準備

受注者は、業務の目的・主旨を把握したうえで、設計図書に示す業務内容を確認し、第1112条業務計画書第2項に示す事項について、業務計画書を作成し、監督職員に提出するものとする。

(2) 模型設計

実験装置の配置、模型の構造、測定用架台、付帯測定装置、給排水装置の設計を行い製作図を作成する。

(3) 模型製作

測量、セッティング、重要模型部の原寸作成並びに工事監督を行う。

(4) 実験・資料整理

1) 越流部

流況観測、水面形調査、水位～流量関係調査ならびに流量係数の評価を行う。また、越流面作用圧力を調査し、必要に応じて水理的最適形状を検討する。

2) シュート部

流況観測、水面形調査、作用圧力調査を行い、導流壁高の検討を行う。

3) 減勢工部

流況観測、水面形調査、作用圧力調査、流速分布調査を行い、減勢工構造、減勢効果及び導流壁高等を検討し、最適形状を決定する。

4) 下流河道部

流況観測、水面形調査、流速分布調査を行い、護岸護床工及び水制工等の必要性を検討する。また、必要に応じて水理的最適形状を検討する。

(5) 映像記録

実験の経過を写真及びビデオ等で記録し、整理並びに編集を行う。

(6) 総合検討

実験結果の妥当性を検討すると共に技術的な評価並びに判断を行い、設計あるいは維持管理に対して必要な提案を行う。

(7) 照査

照査技術者は、第1108条照査技術者及び照査の実施に基づき照査を行い、管理技術者に提出するものとする。なお照査事項については、第5403条計画設計第2項（8）に準ずるものとする。

(8) 報告書作成

受注者は、業務の成果として、第1210条調査業務及び計画業務の成果に準じて報告書を作成するものとする。

3 貸与資料

水理模型実験に当り、発注者は下記の資料を受注者に貸与するものとする。

- (1) 事業計画概要
- (2) ダム設計図
- (3) 洪水吐き設計図
- (4) 放流管設計図
- (5) ダムサイト地形図
- (6) ダム上流地形図
- (7) ダム下流地形図
- (8) 下流河道縦横断図
- (9) 水理計算書

第5704条 フィルダム洪水吐き水理模型実験

1 業務目的

本業務は、フィルダムにおける実施設計段階の水理模型実験を行い、設計の基礎資料に供することを目的とする。

2 業務内容

(1) 計画準備

受注者は、業務の目的・主旨を把握したうえで、設計図書に示す業務内容を確認し、第1112条業務計画書第2項に示す事項について、業務計画書を作成し、監督職員に提出するものとする。

(2) 模型設計

実験装置の配置、模型の構造、測定用架台、付帯測定装置、給排水装置の設計を行い製作図を作成する。

(3) 模型製作

測量、セッティング、重要模型部の原寸作成並びに工事監督を行う。

(4) 実験・資料整理

1) 流入部

流況観測、水面形調査、流速分布調査を行う。また必要に応じて水理的最適形状を決定する。

2) 越流部

流況観測、水面形調査、水位～流量関係調査ならびに流量係数の評価を行う。また、越流面作用圧力を調査し、必要に応じて水理的最適形状を決定する。

3) シュート部

流況観測、水面形調査、作用圧力調査を行い、側水路形状の検討、導流壁高の検討を行う。

4) 減勢工部

流況観測、水面形調査、作用圧力調査、流速分布調査を行い、減勢工構造、減勢効

果及び導流壁高等を検討し、最適形状を決定する。

5) 下流河道部

流況観測、水面形調査、流速分布調査を行い、護岸護床工及び水制工等の必要性を検討する。また必要に応じて水理的最適形状を決定する。

(5) 映像記録

実験の経過を写真及びビデオ等で記録し、整理並びに編集を行う。

(6) 総合検討

実験結果の妥当性を検討すると共に技術的な評価並びに判断を行い、設計あるいは維持管理に対して必要な提案を行う。

(7) 照査

照査技術者は、第1108条照査技術者及び照査の実施に基づき照査を行い、管理技術者に提出するものとする。なお照査事項については、第5403条計画設計第2項(8)に準ずるものとする。

(8) 報告書作成

受注者は、業務の成果として、第1210条調査業務及び計画業務の成果に準じて報告書を作成するものとする。

3 貸与資料

水理模型実験に当り、発注者は下記の資料を受注者に貸与するものとする。

(1) 事業計画概要

(2) ダム設計図

(3) 洪水吐き設計図

(4) 放流管設計図

(5) ダムサイト地形図

(6) ダム上流地形図

(7) ダム下流地形図

(8) 下流河道縦横断面図

(9) 水理計算書

第5705条 放流管抽出水理模型実験

1 業務目的

本業務は、ダムに配置される放流管における実施設計段階の抽出水理模型実験を行い、設計の基礎資料に供することを目的とする。

2 業務内容

(1) 計画準備

受注者は、業務の目的・主旨を把握したうえで、設計図書に示す業務内容を確認し、第1112条業務計画書第2項に示す事項について、業務計画書を作成し、監督職員に提出するものとする。

(2) 模型設計

実験装置の配置、模型の構造、測定用架台、付帯測定装置、給排水装置の設計を行い製作図を作成する。

(3) 模型製作

測量、セッティング、重要模型部の原寸作成並びに工事監督を行う。

(4) 実験・資料整理

1) 水位流量関係

- 水位～流量関係の調査を行い、流量係数を算出する。
- 2) 作用圧力分布
放流管内及び開水路部の作用圧力調査を行う。
 - 3) 流況調査
流入部及び開水路部の流況調査及び水面形の調査を行う。
- (5) 映像記録
実験の経過を写真及びビデオ等で記録し、整理並びに編集を行う。
- (6) 総合検討
実験結果の妥当性を検討すると共に技術的な評価並びに判断を行い、設計あるいは維持管理に対して必要な提案を行う。
- (7) 照査
照査技術者は、第1108条照査技術者及び照査の実施に基づき照査を行い、管理技術者に提出するものとする。なお照査事項については、第5403条計画設計第2項(8)に準ずるものとする。
- (8) 報告書作成
受注者は、業務の成果として、第1210条調査業務及び計画業務の成果に準じて報告書を作成するものとする。
- 3 貸与資料
水理模型実験に当り、発注者は下記の資料を受注者に貸与するものとする。
- (1) 事業計画概要
 - (2) ダム設計図
 - (3) 放流管設計図
 - (4) 放流管設計図
 - (5) 水理計算書

第3節 骨材破碎試験・解析

第5706条 骨材破碎試験・解析の種類

ダムの骨材破碎試験・解析業務の種類は下記のとおりとする。

- (1) 破碎試験
- (2) 物理試験
- (3) 試験結果解析

第5707条 骨材破碎試験・解析

1 業務目的

本業務は、ダム用骨材の使用の適否、コンクリート配合設計のための基礎的な資料を得ることを目的とする。

2 業務内容

(1) 計画準備

受注者は、業務の目的・主旨を把握したうえで、設計図書に示す業務内容を確認し、第1112条業務計画書第2項に示す事項について、業務計画書を作成し、監督職員に提出するものとする。

(2) 試料採取

1) 採取計画

- 試験に使用する骨材原石の採取に関する工事計画を立案する。
- 2) 位置の選定
試験試料の代表性、採取工事計画を踏まえて、試料採取位置を選定する。
 - (3) 破碎試験監理
破碎試験を監視し、業務計画書に記載したとおりの試験が実施されるよう試験監理を行う。
 - (4) 試験結果解析
 - 1) 破碎試験
 - ①データ整理
一次、二次、三次の各種試験による破碎データ整理を行う。
 - ②結果の検討
破碎データをもとに破碎傾向、碎石形状について、工学的検討を行う。
 - 2) 製砂試験
 - ①データ整理
製砂試験における各種試験データを整理する。
 - ②結果の検討
試験データをもとに粒度特性、仕事指数等について、検討を行う。
 - 3) 骨材物理試験
 - ①データ整理
骨材物理試験結果を図表にとりまとめる。
 - ②結果の検討
試験結果をもとに、骨材品質に対して、検討を行う。
 - (5) 総合検討
当該試験業務の試験内容について、総合的な工学的評価を行う。
 - (6) 照査
照査技術者は、第1108条照査技術者及び照査の実施に基づき照査を行い、管理技術者に提出するものとする。なお照査事項については、第5403条計画設計第2項(8)に準ずるものとする。
 - (7) 報告書作成
受注者は、業務の成果として、第1210条調査業務及び計画業務の成果に準じて報告書を作成するものとする。
- 3 貸与資料
骨材破碎試験・解析に当り、発注者は下記の資料を受注者に貸与するものとする。
- (1) 採取予定地地形図
 - (2) 地質調査資料

第4節 コンクリート配合試験・解析

第5708条 コンクリート配合試験・解析の種類

ダムのコンクリート配合試験・解析業務の内容は下記のとおりである。

- (1) コンクリート配合試験
- (2) 骨材物理試験
- (3) 凍結融解試験

第5709条 コンクリート配合試験・解析

1 業務目的

本業務は、ダムコンクリートの適正な配合を選定することを目的とする。

2 業務内容

コンクリート配合試験は、ダム用コンクリートとする。

(1) 計画準備

受注者は、業務の目的・主旨を把握したうえで、設計図書に示す業務内容を確認し、第1112条業務計画書第2項に示す事項について、業務計画書を作成し、監督職員に提出するものとする。

(2) 配合条件の選定

骨材性状、ダム構造・施工計画を把握し、ダムコンクリートに求められる強度等の性能を算出・整理し、コンクリート配合試験を行うための適切な配合条件を決定する。

(3) 試験監理

試験練りを監視し、目視によるワーカビリチー判定を行う。

(4) 試験結果解析

1) 配合試験

①データ整理

配合試験結果を図表にとりまとめる。

②結果の検討

配合試験結果をもとに、各配合のコンクリート性状について、検討を加える。

2) 骨材物理試験

①データ整理

骨材物理試験結果を図表にとりまとめる。

②結果の検討

試験結果をもとに、骨材品質に対する検討を行う。

3) 凍結融解試験 (JIS A 1148・コンクリートの凍結融解試験方法)

①データ整理

凍結融解試験結果を図表にとりまとめる。

②結果の検討

凍結融解試験結果をもとにコンクリートの耐久性に関して、工学的検討を行う。

(5) 総合検討

当該試験業務の試験内容について、総合的な評価及び施工に当たっての留意事項について提案する。

(6) 照査

照査技術者は、第1108条照査技術者及び照査の実施に基づき照査を行い、管理技術者に提出するものとする。なお照査事項については、第5403条計画設計第2項(8)に準ずるものとする。

(7) 報告書作成

受注者は、業務の成果として、第1210条調査業務及び計画業務の成果に準じて報告書を作成するものとする。

3 貸与資料

コンクリート配合試験・解析に当り発注者は下記の資料を受注者に貸与するものとする。

(1) 骨材破碎試験結果

(2) ダム設計図書

第5節 グラウチング試験・解析

第5710条 グラウチング試験・解析

1 業務目的

本業務は、一般的なグラウチング（カーテングラウチング、コンソリデーショングラウチングまたはブランクットグラウチング等）について、通常工法で実施される試験の解析を行い本工事における注入仕様を決定することを目的とする。

2 業務内容

(1) 計画準備

受注者は、業務の目的・主旨を把握したうえで、設計図書に示す業務内容を確認し、第1112条業務計画書第2項に示す事項について、業務計画書を作成し、監督職員に提出するものとする。

(2) 試験計画立案

現地における試験について、適地の選定、配孔パターン、上載荷重条件、注入の仕様等の試験計画を立案する（グラウチング技術指針・同解説、国土技術研究センター・平成15年7月）。

(3) 現場試験監理

現地における試験について、解析、考察をする上で必要な情報を得るため、注入状況の把握、コア観察等を行う。

(4) 試験結果の整理

試験で得られたボーリング柱状図、注入チャート、注入結果報告（日報）、岩盤変位チャート、リーク等の注入状況に関する資料を収集、整理する。

(5) 試験結果の解析

試験結果に基づき、注入材料の適否、配合、配合切換え、注入圧力、注入速度、ステージ長等の適合性、問題点を指摘すると共に、本工事における孔配置と改良期待値について解析する。

(6) 注入仕様の作成

解析検討結果に基づき、本工事の注入仕様を提案する。

(7) 総合検討

上記業務をとりまとめると共に、追加試験が必要と考えられる場合の試験の方法の提案、本工事の中で更に詳細な検討が必要と考えられる場合の提案及び留意点等を指定する。

(8) 照査

照査技術者は、第1108条照査技術者及び照査の実施に基づき照査を行い、管理技術者に提出するものとする。なお照査事項については、第5403条計画設計第2項（8）に準ずるものとする。

(9) 報告書作成

受注者は、業務の成果として、第1210条調査業務及び計画業務の成果に準じて報告書を作成するものとする。

3 貸与資料

グラウチング試験・解析を行うに当たり、発注者は下記の資料を受注者に貸与するものとする。

(1) 地質調査資料

- (2) 本体設計関係資料
- (3) 基礎処理設計資料

第6節 グラウチングデータ整理・解析

第5711条 グラウチングデータ整理・解析

1 業務目的

本業務は、一般的なグラウチング（カーテングラウチング、コンソリデーショングラウチングまたはブランケットグラウチング）について、注入データ等を整理・解析し、当初の計画の見直しを行うことを目的とする。

2 業務内容

本業務では各年度毎に成果の取りまとめを行うことを基本とし、二重管式ダブルパッカー工法等の特殊なグラウチングは含まない。

(1) 計画準備

受注者は、業務の目的・主旨を把握したうえで、設計図書に示す業務内容を確認し、第1112条業務計画書第2項に示す事項について、業務計画書を作成し、監督職員に提出するものとする（グラウチング技術指針・同解説、国土技術研究センター・平成15年7月）。

(2) 現場技術監理

注入現場において、解析・考察のために必要な情報を収集及び、注入状況の把握等を行う。

(3) データ整理

現場において整備されたグラウチングデータ及びボーリングデータを受領し、変換及び入力を行う。

(4) データ解析

整理されたデータを基に必要な解析図表を作成し、次数別の注入状況、注入効果等について解析を行い、解析結果に基づき、孔の追加または省略及び完了の提案等について検討を行う。

(5) 注入仕様の見直し

解析結果に基づき、注入仕様の見直し、変更の提案を行う。

(6) 総合検討

上記業務のとりまとめを行い、改良度の総合評価、以後の施工に対する総合的な考察を行う。

(7) 照査

照査技術者は、第1108条照査技術者及び照査の実施に基づき照査を行い、管理技術者に提出するものとする。なお照査事項については、第5403条計画設計第2項（8）に準ずるものとする。

(8) 報告書作成

受注者は、業務の成果として、第1210条調査業務及び計画業務の成果に準じて報告書を作成するものとする。

3 貸与資料

グラウチング整理・解析を行うに当たり、発注者は下記の資料を受注者に貸与するものとする。

(1) 注入記録

- (2) 透水試験記録
- (3) 基礎処理設計図
- (4) その他資料

第7節 成果品

第5712条 成果品

受注者は、表5.7.1に示す成果品を作成し、第1117条成果の提出に従い、2部を納品するものとする。

表5.7.1 成果品一覧表

種別		設計項目	成果品項目	縮尺	摘要	
そ の 他	背水計算	設計図	貯水池平面図	1/5,000～ 1/2,000		
			縦断面図 横断面図			
		報告書				
	水 理 模 型 実 験	重力式コンクリートダム 洪水吐き水理模型実験		報告書		
		フィルダム洪水吐き 水理模型実験		報告書		
		放流管抽出水理 模型実験		報告書		
	骨材破碎試験・解析		報告書			
	コンリート配合試験・解析		報告書			
	グラウチング試験・解析		報告書			
	グラウチングデータ整理・解析		報告書			

第6編 道路編

目次

第6編 道路編	I-4-368
第1章 道路環境調査	I-4-368
第1節 環境影響評価	I-4-368
第6101条 環境影響評価の区分	I-4-368
第6102条 方法書(案)の作成	I-4-368
第6103条 環境影響評価の項目並びに調査、予測及び評価の手法の選定	I-4-369
第6104条 調査	I-4-370
第6105条 予測及び評価並びに環境保全措置の検討	I-4-370
第6106条 準備書(案)の作成	I-4-371
第6107条 評価書(案)の作成	I-4-371
第6108条 評価書の補正等	I-4-372
第2節 成果品	I-4-372
第6109条 成果品	I-4-372
第2章 交通現況調査	I-4-374
第1節 交通現況調査	I-4-374
第6201条 交通現況調査の種類	I-4-374
第2節 交通量調査	I-4-374
第6202条 交通量調査の区分	I-4-374
第6203条 単路部交通量調査	I-4-374
第6204条 交差点部交通量調査	I-4-375
第3節 速度調査	I-4-375
第6205条 速度調査の区分	I-4-375
第6206条 走行速度調査	I-4-375
第6207条 旅行速度調査	I-4-376
第4節 起終点調査	I-4-376
第6208条 起終点調査の種類	I-4-376
第6209条 路側OD調査	I-4-377
第6210条 オーナーインタビューOD調査	I-4-377
第5節 交通渋滞調査	I-4-378
第6211条 交通渋滞調査	I-4-378
第6節 駐車場調査	I-4-379
第6212条 駐車場調査の区分	I-4-379
第6213条 駐車場施設実態調査	I-4-379
第6214条 駐車原単位調査	I-4-380
第7節 成果品	I-4-381
第6215条 成果品	I-4-381
第3章 道路網・路線計画	I-4-382
第1節 道路網・路線計画の種類	I-4-382

第6301条 道路網・路線計画の種類	I-4-382
第2節 現況調査	I-4-382
第6302条 現況調査	I-4-382
第3節 交通量推計調査	I-4-383
第6303条 交通量推計調査	I-4-383
第4節 道路網・路線計画	I-4-384
第6304条 道路網・路線計画	I-4-384
第5節 成果品	I-4-385
第6305条 成果品	I-4-385
第4章 道路設計	I-4-386
第1節 道路設計の種類	I-4-386
第6401条 道路設計の種類	I-4-386
第2節 道路設計	I-4-386
第6402条 道路設計の区分	I-4-386
第6403条 道路概略設計	I-4-386
第6404条 道路予備設計（A）	I-4-388
第6405条 道路予備修正設計（A）	I-4-389
第6406条 道路予備設計（B）	I-4-390
第6407条 道路予備修正設計（B）	I-4-392
第6408条 道路詳細設計	I-4-392
第3節 歩道設計（自転車歩行者道を含む）	I-4-395
第6409条 歩道設計の区分	I-4-395
第6410条 歩道詳細設計	I-4-395
第4節 平面交差点設計	I-4-396
第6411条 平面交差点設計の区分	I-4-396
第6412条 平面交差点予備設計	I-4-397
第6413条 平面交差点詳細設計	I-4-398
第5節 立体交差設計	I-4-400
第6414条 立体交差設計の区分	I-4-400
第6415条 ダイヤモンド型IC予備設計	I-4-400
第6416条 ダイヤモンド型IC詳細設計	I-4-402
第6417条 トランペット・クローバー型IC予備設計	I-4-403
第6418条 トランペット・クローバー型IC詳細設計	I-4-404
第6節 道路休憩施設設計	I-4-406
第6419条 道路休憩施設設計の区分	I-4-406
第6420条 道路休憩施設予備設計	I-4-406
第6421条 道路休憩施設詳細設計	I-4-407
第7節 一般構造物設計	I-4-409
第6422条 一般構造物の区分	I-4-409
第6423条 一般構造物予備設計	I-4-409
第6424条 一般構造物詳細設計	I-4-411
第6425条 落石防護柵詳細設計	I-4-413
第6426条 一般構造物基礎工詳細設計	I-4-414
第8節 成果品	I-4-415

第6427条	成果品	I-4-415
第5章	地下構造物設計	I-4-421
第1節	地下構造物設計の種類	I-4-421
第6501条	地下構造物設計の種類	I-4-421
第2節	地下横断歩道等設計	I-4-421
第6502条	地下横断歩道等設計の区分	I-4-421
第6503条	地下横断歩道等基本計画	I-4-421
第6504条	地下横断歩道等予備設計	I-4-423
第6505条	地下横断歩道等詳細設計	I-4-425
第3節	共同溝設計	I-4-428
第6506条	共同溝設計の区分	I-4-428
第6507条	共同溝基本検討	I-4-428
第6508条	開削共同溝予備設計	I-4-430
第6509条	開削共同溝詳細設計	I-4-432
第6510条	シールド共同溝予備設計	I-4-435
第6511条	シールド共同溝立坑予備設計	I-4-437
第6512条	シールド共同溝詳細設計	I-4-439
第6513条	シールド共同溝立坑詳細設計	I-4-443
第4節	電線共同溝設計	I-4-446
第6514条	電線共同溝設計の区分	I-4-446
第6515条	電線共同溝予備設計	I-4-446
第6516条	電線共同溝詳細設計	I-4-448
第5節	成果品	I-4-450
第6517条	成果品	I-4-450
第6章	地下駐車場計画・設計	I-4-458
第1節	地下駐車場計画・設計の種類	I-4-458
第6601条	地下駐車場計画・設計の種類	I-4-458
第2節	地下駐車場基本計画	I-4-458
第6602条	地下駐車場基本計画の区分	I-4-458
第6603条	基本調査	I-4-458
第6604条	基本計画	I-4-459
第3節	地下駐車場予備設計	I-4-461
第6605条	地下駐車場予備設計の区分	I-4-461
第6606条	地下駐車場本体予備設計	I-4-461
第6607条	地下駐車場設備予備設計	I-4-463
第4節	地下駐車場詳細設計	I-4-465
第6608条	地下駐車場詳細設計の区分	I-4-465
第6609条	地下駐車場本体詳細設計	I-4-465
第6610条	地下駐車場設備詳細設計	I-4-467
第5節	成果品	I-4-469
第6611条	成果品	I-4-469
第7章	トンネル設計	I-4-472
第1節	トンネル設計の種類	I-4-472
第6701条	トンネル設計の種類	I-4-472

第2節 トンネル設計	I-4-472
第6702条 山岳トンネル設計の区分	I-4-472
第6703条 山岳トンネル予備設計	I-4-472
第6704条 山岳トンネル詳細設計	I-4-474
第3節 シールドトンネル設計	I-4-478
第6705条 シールドトンネル設計の区分	I-4-478
第6706条 シールドトンネル予備設計	I-4-478
第6707条 シールドトンネル詳細設計	I-4-480
第6708条 立坑予備設計	I-4-484
第6709条 立坑詳細設計	I-4-486
第4節 開削トンネル設計	I-4-489
第6710条 開削トンネル設計の区分	I-4-489
第6711条 開削トンネル予備設計	I-4-489
第6712条 開削トンネル詳細設計	I-4-491
第5節 トンネル設備設計	I-4-494
第6713条 トンネル設備設計の区分	I-4-494
第6714条 トンネル設備予備設計	I-4-494
第6715条 トンネル設備詳細設計	I-4-497
第6節 成果品	I-4-501
第6716条 成果品	I-4-501
第8章 橋梁設計	I-4-507
第1節 橋梁設計の種類	I-4-507
第6801条 橋梁設計の種類	I-4-507
第2節 橋梁設計	I-4-507
第6802条 橋梁設計の区分	I-4-507
第6803条 橋梁予備設計	I-4-507
第6804条 橋梁詳細設計	I-4-509
第3節 橋梁拡幅設計	I-4-511
第6805条 橋梁拡幅設計の区分	I-4-511
第6806条 橋梁拡幅予備設計	I-4-512
第6807条 橋梁拡幅詳細設計	I-4-513
第4節 橋梁補強設計	I-4-516
第6808条 橋梁補強設計の区分	I-4-516
第6809条 橋梁補強予備設計	I-4-516
第6810条 橋梁補強詳細設計	I-4-517
第5節 成果品	I-4-519
第6811条 成果品	I-4-519
第9章 道路施設点検	I-4-523
第1節 道路施設点検の種類	I-4-523
第6901条 道路施設点検の種類	I-4-523
第2節 道路防災カルテ点検	I-4-523
第6902条 道路防災カルテ点検	I-4-523
第3節 橋梁定期点検	I-4-523
第6903条 橋梁定期点検	I-4-523

第4節 成果品	I-4-525
第6904条 成果品	I-4-525

第6編 道路編

第1章 道路環境調査

第1節 環境影響評価

本調査は、「道路事業に係る環境影響評価の項目並びに当該項目に係る調査、予測及び評価を合理的に行うための手法を選定するための指針、環境の保全のための措置に関する指針等を定める省令（国土交通省令第15号・平成22年4月1日）」（以下、「技術指針省令」という）に準拠して実施するものとする。

第6101条 環境影響評価の区分

環境影響評価の区分は、次の内容に定めるところによる。

- (1) 方法書（案）の作成
- (2) 環境影響評価の項目並びに調査、予測及び評価の手法の選定
- (3) 調査
- (4) 予測及び評価並びに環境保全措置の検討
- (5) 準備書（案）の作成
- (6) 評価書（案）の作成
- (7) 評価書の補正等

第6102条 方法書（案）の作成

1 業務目的

本業務は、技術指針省令第二条に規定された対象事業の方法書に記載すべき事項についてとりまとめ、法手続きに必要とされる都道府県知事等への送付、公告および縦覧に供される方法書（案）を作成することを目的とする。

2 業務内容

(1) 計画準備

受注者は、業務の目的・主旨を把握したうえで、設計図書に示す業務内容を確認し、第1112条業務計画書第2項に示す事項について業務計画書を作成し、監督職員に提出するものとする。

(2) 対象事業内容（事業特性）の把握

受注者は、技術指針省令第五条第1項第一号に規定された対象事業の内容（以下、「事業特性」という。）に関して、設計図書に示される資料より当該対象事業の内容を把握するものとする。

(3) 現地踏査

受注者は、設計図書に示す事項に関して現地踏査を実施し、対象事業実施区域の当該事項の状況について把握するものとする。また、必要に応じて写真撮影を行うものとする。

(4) 対象事業実施区域及びその周囲の自然的社会的状況（地域特性）の把握

受注者は、入手可能な最新の文献その他の資料を収集することにより、技術指針省令第五条第1項第二号に掲げる事項の区分に応じて、対象事業実施区域及びその周囲の自然的社会的状況（以下、「地域特性」という）を把握するものとする。

(5) 環境影響評価の項目の選定

受注者は、把握した事業特性及び地域特性を踏まえ、技術指針省令第六条に従い、当該事業の環境影響評価の項目の選定を行うものとする。

(6) 調査、予測及び評価の手法の選定

受注者は、把握した事業特性および地域特性を踏まえ、当該事業の選定項目について、技術指針省令第七～十二条に従い、調査、予測及び評価の手法の選定を行うものとする。

(7) 方法書（案）の作成

受注者は、前（2）～（6）を基に、技術指針省令第二条に掲げる事項の区分に従い、方法書（案）を作成するものとする。また、方法書（案）を要約した概要版を作成するものとする。

(8) 環境影響を受ける範囲であると認められる地域の設定

受注者は、技術指針省令第三条に規定された主旨に従い、当該事業の選定項目に係る環境影響を受ける範囲であると認められる地域を設定するものとする。

(9) 報告書作成

受注者は、業務の成果として、第1210条調査業務及び計画業務の成果に準じて報告書を作成するものとする。

第6103条 環境影響評価の項目並びに調査、予測及び評価の手法の選定

1 業務目的

本業務は、対象事業の環境影響評価の調査を実施するに当たって、技術指針省令第五条に規定された事業特性及び地域特性に関する情報を把握し、方法書に記載された環境影響評価の項目並びに調査、予測及び評価の手法に検討を加えることにより、適切に環境影響評価の項目並びに調査、予測及び評価の手法を選定することを目的とする。

2 業務内容

(1) 計画準備

受注者は、業務の目的・主旨を把握したうえで、設計図書に示す業務内容を確認し、第1112条業務計画書第2項に示す事項について業務計画書を作成し、監督職員に提出するものとする。

(2) 事業特性の把握

受注者は、技術指針省令第五条第1項第一号の規定に従い、方法書に記載された事業特性について、環境影響評価の項目並びに調査、予測及び評価の手法に検討を加えるに当たって見直すことが必要な情報を把握するものとする。

(3) 地域特性の把握

受注者は、技術指針省令第五条第1項第二号の規定に従い、方法書に記載された地域特性について、環境影響評価の項目並びに調査、予測及び評価の手法に検討を加えるに当たって見直すことが必要な情報を把握するものとする。

(4) 環境影響評価の項目の選定

受注者は、把握した事業特性及び地域特性を踏まえ、技術指針省令第六条に従い、必要に応じ当該事業の環境影響評価の標準項目の削除又は追加を行うものとする。

(5) 調査、予測及び評価の手法の選定

受注者は、把握した事業特性及び地域特性を踏まえ、当該事業の選定項目について、技術指針省令第七～十二条に従い、調査、予測及び評価の手法を選定するものとする。なお、必要に応じ当該事業の選定項目について、調査、予測の標準手法の簡略化又は重点化を行うものとする。

(6) 報告書作成

受注者は、業務の成果として、第1210条調査業務及び計画業務の成果に準じて報告書を作成するものとする。

第6104条 調査

1 業務目的

本業務は、対象事業の事業特性及び地域特性を踏まえ、技術指針省令第九条に基づいて、選定された項目の調査の手法に従い調査を実施することを目的とする。

2 業務内容

(1) 計画準備

受注者は、業務の目的・主旨を把握したうえで、設計図書に示す業務内容を確認し、第1112条業務計画書第2項に示す事項について業務計画書を作成し、監督職員に提出するものとする。

(2) 調査

1) 受注者は、対象事業において選定された項目の調査の手法に基づき、調査すべき情報、調査の基本的な手法、調査地域、調査地点、調査期間等を具体的に明記した調査の計画を作成するものとする。

2) 受注者は、調査計画に基づき調査を実施するものとする。

3) 受注者は、適切に予測及び評価を行うために、前項の調査の結果について、調査内容を踏まえ整理するものとする。

(3) 調査結果の解析

受注者は、必要に応じ調査地域における環境の現状を解析し、予測及び評価を行うための資料をとりまとめるものとする。

(4) 報告書作成

受注者は、業務の成果として、第1210条調査業務及び計画業務の成果に準じて報告書を作成するものとする。

第6105条 予測及び評価並びに環境保全措置の検討

1 業務目的

本業務は、事業特性及び地域特性を踏まえ、技術指針省令第十条、第十一条に基づき、選定された項目の予測及び評価を実施すると共に、技術指針省令第十三条に基づき、必要に応じて環境保全措置及び事後調査の検討を行うことを目的とする。

2 業務内容

(1) 計画準備

受注者は、業務の目的・主旨を把握したうえで、設計図書に示す業務内容を確認し、第1112条業務計画書第2項に示す事項について業務計画書を作成し、監督職員に提出するものとする。

(2) 予測

1) 受注者は、技術指針省令第十条の主旨に従い、当該事業の方法書に記載された選定項目の予測の手法に基づき、予測の基本的な手法、予測地域、予測地点、予測対象時期等を具体的に明記した予測の計画を作成するものとする。

2) 受注者は、選定項目に係る評価において、必要とされる水準が確保されるよう環境の状況の変化又は環境への負荷の量について、定量的、若しくは定性的に予測するものとする。

(3) 環境保全措置の検討

受注者は、技術指針省令第十四条～第十六条の主旨に従い必要に応じ適切に環境保全措置の検討を行うものとする。

(4) 事後調査の検討

受注者は、技術指針省令第十七条の主旨に従い必要に応じ事後調査の項目及び手法について適切に検討を行うものとする。

(5) 評価

受注者は、技術指針省令第十一条の主旨に従い調査及び予測の結果並びに環境保全措置の検討を行った結果について適切に評価するものとする。

(6) 総合評価

受注者は、技術指針省令第十八条第6項の主旨に従い調査の結果の概要及び前述の(2)～(5)をとりまとめ、環境影響評価の総合的な評価の一覧を作成するものとする。

(7) 報告書作成

受注者は、業務の成果として、第1210条調査業務及び計画業務の成果に準じて報告書を作成するものとする。

第6106条 準備書(案)の作成

1 業務目的

本業務は、技術指針省令第十八条に規定された準備書に記載すべき事項についてとりまとめ、法手続きに必要とされる都道府県知事等への送付、公告及び縦覧に供される準備書(案)、要約書(案)を作成することを目的とする。

2 業務内容

(1) 計画準備

受注者は、業務の目的・主旨を把握したうえで、設計図書に示す業務内容を確認し、第1112条業務計画書第2項に示す事項について業務計画書を作成し、監督職員に提出するものとする。

(2) 準備書(案)の作成

受注者は、技術指針省令第十八条の主旨に従い、準備書に記載すべき事項についてとりまとめ準備書(案)を作成するものとする。

(3) 要約書(案)の作成

受注者は、準備書(案)を要約した書類としての要約書(案)を作成するものとする。

(4) 環境影響を受ける範囲であると認められる地域の設定

受注者は、対象事業に係る環境影響を受ける範囲であると認められる地域としての関係地域を、調査及び予測の結果から設定するものとする。

(5) 報告書作成

受注者は、業務の成果として、第1210条調査業務及び計画業務の成果に準じて報告書を作成するものとする。

第6107条 評価書(案)の作成

1 業務目的

本業務は、準備書についての意見を踏まえ、技術指針省令第十九条に規定された対象事業の評価書に記載すべき事項についてとりまとめ、法手続きに必要とされる免許等を行う者等に送付するための評価書(案)を作成することを目的とする。

2 業務内容

(1) 計画準備

受注者は、業務の目的・主旨を把握したうえで、設計図書に示す業務内容を確認し、第1112条業務計画書第2項に示す事項について業務計画書を作成し、監督職員に提出するものとする。

(2) 評価書（案）の作成

受注者は、技術指針省令第十九条の主旨に従い、評価書に記載すべき事項についてとりまとめ評価書（案）を作成するものとする。

(3) 要約書（案）の作成

受注者は、評価書（案）を要約した要約書（案）を作成するものとする。

(4) 報告書作成

受注者は、業務の成果として、第1210条調査業務及び計画業務の成果に準じて報告書を作成するものとする。

第6108条 評価書の補正等

1 業務目的

本業務は、評価書を補正する必要がある場合には、その検討を行ったうえで評価書、要約書について所要の補正をし、法手続きに必要とされる免許等を行う者等への送付、公告及び縦覧に供される評価書（案）、要約書（案）を作成することを目的とする。

2 業務内容

(1) 計画準備

受注者は、業務の目的・主旨を把握したうえで、設計図書に示す業務内容を確認し、第1112条業務計画書第2項に示す事項について業務計画書を作成し、監督職員に提出するものとする。

(2) 評価書の補正等

受注者は、必要に応じ評価書の記載事項に検討を加え当該事項の修正、所要の補正を行うものとする。

(3) 要約書の修正等

受注者は、必要に応じ要約書の記載事項に検討を加え当該事項の修正等を行うものとする。

(4) 報告書作成

受注者は、業務の成果として、第1210条調査業務及び計画業務の成果に準じて報告書を作成するものとする。

第2節 成果品

第6109条 成果品

1 環境影響調査

受注者は、表6.1.1に示す成果品を作成し、第1117条成果物の提出に従い、2部納品するものとする。

表6.1.1 環境影響評価成果品一覧表

成果品項目	摘要
環境影響評価報告書一式	※1
方法書（案）	

準備書（案）	※2
評価書（案）	※2

※1 環境影響評価報告書には、評価項目・調査・評価手法の選定、調査及び予測・評価・環境保全措置の検討等の報告書を含むものとする。

※2 要約書（案）を含むものとする。

第2章 交通現況調査

第1節 交通現況調査

第6201条 交通現況調査の種類

交通現況調査の種類は以下のとおりとする。

- (1) 交通量調査
- (2) 速度調査
- (3) 起終点調査
- (4) 交通渋滞調査
- (5) 駐車場調査

第2節 交通量調査

第6202条 交通量調査の区分

交通量調査は、以下の区分により行うものとする。

- (1) 単路部交通量調査
- (2) 交差点部交通量調査

第6203条 単路部交通量調査

1 業務目的

単路部交通量調査は、対象道路断面における交通量特性を得ることを目的とする。

2 業務内容

単路部交通量調査の業務内容は下記のとおりとする。

(1) 計画準備

受注者は、業務の目的・主旨を把握したうえで、設計図書に示す業務内容を確認し、第1112条業務計画書第2項に示す事項について業務計画書を作成し、監督職員に提出するものとする。

(2) 現地踏査

受注者は、設計図書に示す項目に関して現地踏査を実施し、調査の目的、主旨に合致した調査が可能であるか、および調査員・第三者の安全、調査時の周辺状況への影響を確認し、適切な調査位置、調査時期（調査日・時間）の設定、調査員の配置計画、調査工程の計画等の実施計画を作成し、監督職員に提出するものとする。

(3) 交通量調査

受注者は、監督職員の指示する道路断面、調査時間および計測単位、車種別、方向別交通量を人手等により観測を行うものとする。なお、自転車歩行者の計測は監督職員の指示によるものとする。また、車種分類、自転車歩行者については「全国道路・街路交通情勢調査（道路交通センサス）一般交通量調査実施要領 交通調査編」（国土交通省）に準ずるものとする。

(4) 集計整理

受注者は、観測した交通量を時間別、方向別および車種別に集計整理するものとする。

(5) 報告書作成

受注者は、業務の成果として、第1210条調査業務及び計画業務の成果に準じて報告書

を作成するものとする。

第6204条 交差点部交通量調査

1 業務目的

交差点部交通量調査は、交差点部において流入部別に車種別・方向別の自動車交通量及び横断歩行者・自転車等の観測を行い交通量の実態を得ることを目的とする。

2 業務内容

交差点部交通量調査の業務内容は下記のとおりとする。

(1) 計画準備

受注者は、業務の目的・主旨を把握したうえで、設計図書に示す業務内容を確認し、第1112条業務計画書第2項に示す事項について業務計画書を作成し、監督職員に提出するものとする。

(2) 現地踏査

受注者は、現地踏査について、第6203条単路部交通量調査第2項の(2)に準ずるものとする。

(3) 交通量観測

受注者は、設計図書に基づき、指示された流入部、調査時間、計測単位で方向別に車種別、自転車、横断歩行者の観測を人手等により行うものとする。また、車種分類については、「交通渋滞実態調査マニュアル」（建設省土木研究所・H2.2）、以下“渋滞調査マニュアル”と記す）に準ずるものとする。

(4) 集計整理

受注者は、集計整理について、第6203条単路部交通量調査第2項の(4)に準ずるものとする。

(5) 報告書作成

受注者は、業務の成果として、第1210条調査業務及び計画業務の成果に準じて報告書を作成するものとする。

第3節 速度調査

第6205条 速度調査の区分

速度調査は、以下の区分により行うものとする。

(1) 走行速度調査

(2) 旅行速度調査

第6206条 走行速度調査

1 業務目的

走行速度調査は、対象道路断面における車両の地点速度を調査し、交通状況を把握することを目的とする。

2 業務内容

走行速度調査の業務内容は下記のとおりとする。

(1) 計画準備

受注者は、業務の目的・主旨を把握したうえで、設計図書に示す業務内容を確認し、第1112条業務計画書第2項に示す事項について業務計画書を作成し、監督職員に提出するものとする。

(2) 現地踏査

受注者は、現地踏査について、第6203条単路部交通量調査第2項の(2)に準ずるものとする。

(3) 走行速度調査

受注者は、設計図書に基づき、調査地点において短区間の走行速度を人手あるいは速度計測装置などを用いて方向別、車種別に計測するものとする。

受注者は、設計図書に基づき、指示された各時間帯及びサンプル数の車両の速度を計測するものとする。また、車種分類は監督職員の指示による以外は、大型車と小型車の2分類とする。

(4) 集計整理

受注者は、設計図書に基づき、計測された車両の速度の集計整理を行うものとする。

(5) 報告書作成

受注者は、業務の成果として、第1210条調査業務及び計画業務の成果に準じて報告書を作成するものとする。

第6207条 旅行速度調査

1 業務目的

旅行速度調査は、ある地点間の走行所要時間を調査することにより、地点間のボトルネックや渋滞状況を把握することを目的とする。

2 業務内容

旅行速度調査の業務内容は下記のとおりとする。

(1) 計画準備

受注者は、業務の目的・主旨を把握したうえで、設計図書に示す業務内容を確認し、第1112条業務計画書第2項に示す事項について業務計画書を作成し、監督職員に提出するものとする。

(2) 現地踏査

受注者は、現地踏査について、第6203条単路部交通量調査第2項の(2)に準ずるものとする。

(3) 旅行速度調査

受注者は、調査区間について走行試験車を走行させて、交差点又は一定距離ごとの所要時間と信号、渋滞等による停止時間を計測するとともに、周辺の道路状況等を把握することにより、ボトルネックや渋滞の主な理由を調査するものとする。なお、調査時間帯および調査回数は、設計図書に基づくものとする。

(4) 集計整理

受注者は、集計整理について、第6206条走行速度調査第2項の(4)に準ずるものとする。

(5) 報告書作成

受注者は、業務の成果として、第1210条調査業務及び計画業務の成果に準じて報告書を作成するものとする。

第4節 起終点調査

第6208条 起終点調査の種類

起終点調査の種類は以下のとおりとする。

- (1) 路側OD調査
- (2) オーナーインタビューOD調査

第6209条 路側OD調査

1 業務目的

路側OD調査は、地整際又は県際（コードンライン）などを通過する交通の起終点、運行目的等を調査することを目的とする。

2 業務内容

路側OD調査の項目は、「全国道路街路交通情勢調査実施要綱自動車起終点調査（調査編）」（国土交通省、以下“OD調査要綱”と記す）に基づき下記のとおりとする。

(1) 計画準備

受注者は、業務の目的・主旨を把握したうえで、設計図書に示す業務内容を確認し、第1112条業務計画書第2項に示す事項について業務計画書を作成し、監督職員に提出するものとする。

(2) 現地踏査

受注者は、現地踏査について、第6203条単路部交通量調査第2項の(2)に準ずるものとする。

(3) 断面交通量調査

受注者は、観測地点においてOD調査要綱に定められた車種分類に従って、調査地点を通過する全車両（三輪以上の自動車）の台数を、1時間単位で観測するものとする。

(4) 路側OD調査

受注者は、観測地点において通過する全対象車両に対し、聞き取り方式（自動車専用道路ではランプ等での聞き取り又はメールOD調査）または設計図書に基づく調査方式により調査を実施するものとする。なお、対象車両および調査票はOD調査要綱に準ずるものとする。調査は原則として対象とする車種の全数調査とするが、やむをえず抽出調査を実施する場合は、OD調査要綱に定められた抽出率を最低限度とする。

(5) 自動車航送船OD調査

受注者は、コードンラインを横切るフェリー航路がある場合には、フェリー利用自動車を対象に路側OD調査を実施するものとする。なお、調査にあたっては、出発港にて実施するものとする。調査は、調査員が直接運転者等から乗船前に調査事項を聞き取り、OD調査要綱に定められた調査票に記入するものとする。なお、国土交通省地方運輸局により自動車航送船利用動向調査が実施されている航路については、自動車航送船利用動向調査票を借用し、OD調査要綱に定められた自動車航送船OD調査票に転記するものとする。

(6) マスターファイル作成

受注者は、(3)～(5)の調査結果をOD調査要綱に定められた内容、書式に従って整理し、マスターファイルを作成するものとする。

(7) 報告書作成

受注者は、業務の成果として、第1210条調査業務及び計画業務の成果に準じて報告書を作成するものとする。

第6210条 オーナーインタビューOD調査

1 業務目的

オーナーインタビューOD調査は、自動車交通の起終点運行目的等を自動車保有者に直接調

査することにより、自動車の利用実態、道路交通の特性等を把握し、今後の道路の計画、建設、管理等についての基礎資料を得ることを目的とする。

2 業務内容

調査の項目は、OD調査要綱に基づき以下のとおりとする。

(1) 計画準備

受注者は、業務の目的・主旨を把握したうえで、設計図書に示す業務内容を確認し、第1112条業務計画書第2項に示す事項について業務計画書を作成し、監督職員に提出するものとする。

(2) 自家用車類OD調査

受注者は、OD調査要綱に定められた内容に従って、調査対象として抽出された自家用自動車の所有者または使用者を訪問し、調査日の運行状況及び各トリップ毎の運行内容について、訪問留置、訪問回収方式により調査するものとする。実施にあたっては、身分証明書を携帯した調査員が事前に対象者を訪問し、調査内容・目的・利用方法等を説明し、調査指定日に対象者に記入してもらい、後日調査員が回収し、不明な個所の確認を行うものとする。

(3) 営業用車類事業者インタビュー調査

受注者は、OD調査要綱に定められた内容に従って、調査対象として抽出された営業用自動車の所有者または使用者に対し、調査日の運行状況、及び各トリップ毎の運行内容について調査するものとする。

(4) 営業用車類路線運行調査

受注者は、OD調査要綱に定められた内容に従って、運行系統別輸送実績報告書等から、路線バスの運行状況等を調査するものとする。

(5) マスターファイル作成

受注者は、マスターファイル作成について、第6209条路側OD調査第2項の(6)に準ずるものとする。

(6) 報告書作成

受注者は、業務の成果として、第1210条調査業務及び計画業務の成果に準じて報告書を作成するものとする。

第5節 交通渋滞調査

第6211条 交通渋滞調査

1 業務目的

交通渋滞調査は、交通渋滞対策を実施するための基礎資料を得ることを目的とする。

2 業務内容

交通渋滞調査の項目は、渋滞調査マニュアルに基づき、下記のとおりとする。

(1) 計画準備

受注者は、業務の目的・主旨を把握したうえで、設計図書に示す業務内容を確認し、第1112条業務計画書第2項に示す事項について業務計画書を作成し、監督職員に提出するものとする。

(2) 現地踏査

受注者は、現地踏査について、第6203条単路部交通量調査第2項の(2)に準ずるものとする。

(3) 地点情報調査

受注者は、調査地点の道路状況、交通運用状況、周辺状況に関する項目およびその他設計図書に基づく項目について調査を行うものとする。

(4) 交通量調査

受注者は、以下の観測を行うものとする。なお、車種分類については、渋滞調査マニュアルに準ずるものとする。

- 1) 交差点部流入部別に車種別・方向別の自動車交通量及び横断歩行者・自転車等を10分間毎に観測を行う。
- 2) 一般部方向別・車線別・車種別の自動車交通量を10分間毎に観測を行なう。

(5) 渋滞長調査

受注者は、交通流の待ち行列長を10分毎に50m単位で観測を行うものとする。なお、複数車線の道路においては、車線毎に調査するものとする。また、渋滞原因についても目視観測による補助調査を行うものとする。

(6) 渋滞区間通過時間調査

受注者は、渋滞区間を通過するのに要する時間を10分毎に調査を行うものとする。

(7) 信号現示調査

受注者は、信号現示を流入方向別および監督職員より指示された時間帯毎に調査する。なお、信号交差点が連続している場合は、渋滞区間に隣接する信号交差点の現示も調査するものとする。また、信号制御方式（定周期制御、感応制御）についても管轄警察に聞き取りによる補助調査を行うものとする。

(8) 渋滞原因調査

受注者は、(3)～(7)の調査結果から渋滞原因の分析を行い、その原因を考察するものとする。

(9) 集計整理

受注者は、(3)～(8)の調査結果を渋滞調査マニュアルに従って集計整理するものとする。

(10) 報告書作成

受注者は、業務の成果として、第1210条調査業務及び計画業務の成果に準じて報告書を作成するものとする。

第6節 駐車場調査

第6212条 駐車場調査の区分

駐車場調査は、以下の区分により行うものとする。

- (1) 駐車場施設実態調査
- (2) 駐車原単位調査

第6213条 駐車場施設実態調査

1 業務目的

駐車場施設実態調査は、対象地域における有効かつ効率的な駐車場整備を図るために、駐車場施設の位置、規模、形態などを把握し、今後の駐車場の計画、建設などについての基礎資料を得ることを目的とする。

2 業務内容

駐車場施設実態調査の業務内容は下記のとおりとする。

- (1) 計画準備

受注者は、業務の目的・主旨を把握したうえで、設計図書に示す業務内容を確認し、第1112条業務計画書第2項に示す事項について業務計画書を作成し、監督職員に提出するものとする。

(2) 調査対象駐車場の抽出

受注者は、対象地域の駐車場について「全国道路街路交通情勢調査実施要綱駐車場調査（調査編）」（国土交通省、以下“駐車場調査要綱”と記す）に示される対象駐車場を抽出するものとする。

(3) 駐車場施設実態調査

受注者は、調査対象駐車場に調査員を派遣し、駐車場施設に関する調査を実施するものとする。調査の内容と方法は駐車場調査要綱の基準によるものとする。

(4) 集計整理

受注者は、駐車場調査要綱に示される方法に準じ、個別の駐車場施設のデータを整理するとともに、ブロック別および形態（時間貸し、月極め、専用、その他）別に箇所数、駐車容量等を集計整理するものとする。

(5) 報告書作成

受注者は、業務の成果として、第1210条調査業務及び計画業務の成果に準じて報告書を作成するものとする。

第6214条 駐車原単位調査

1 業務目的

駐車原単位調査は、対象地域の一部町丁目を対象に行う駐車場施設実態調査結果を用いて、対象地域全域の駐車場施設状況を把握することにより対象地域における有効的かつ効率的な駐車場整備のための基礎資料を得ることを目的とする。

2 業務内容

駐車原単位調査の業務内容は下記のとおりとする。

(1) 計画準備

受注者は、業務の目的・主旨を把握したうえで、設計図書に示す業務内容を確認し、第1112条業務計画書第2項に示す事項について業務計画書を作成し、監督職員に提出するものとする。

(2) 資料の準備

受注者は、原単位を設定するための資料として、以下の資料を準備する。

1) 都市計画図

2) 住宅地図

(3) 調査実施町丁目の抽出

受注者は、原単位を設定するための町丁目を抽出するものとする。その内容と方法は、駐車場調査要綱において示される内容及び方法に準ずるものとする。

(4) 用途地域群面積の計測

受注者は、調査実施町丁目の各用途地域群の面積を、駐車場調査要綱において示される方法に準じて計測するものとする。

(5) 駐車場施設実態調査

受注者は、駐車場施設実態調査について、第6213条駐車場施設実態調査第2項の(3)に準ずるものとする。

(6) 原単位の設定

受注者は、駐車場調査要綱において示される方法に準じて、用途地域群別の駐車場施

設の原単位を設定するものとする。

(7) 地区内の駐車場施設状況

受注者は、駐車場調査要綱において示される方法に準じて、駐車場施設実態調査を実施していない地区の駐車場施設状況を算出するものとする。

(8) 報告書作成

受注者は、業務の成果として、第1210条調査業務及び計画業務の成果に準じて報告書を作成するものとする。

第7節 成果品

第6215条 成果品

受注者は、表6.2.1に示す成果品を作成し、第1117条成果物の提出に従い、2部納品するものとする。

表6.2.1 交通現況調査成果品一覧表

調査種別	成果品項目
交通量調査	調査報告書
	調査データ集計結果
速度調査	調査報告書
	調査データ集計結果
起終点調査	調査報告書
	マスターファイル
交通渋滞調査	調査報告書
	調査データ集計結果
駐車場調査	調査報告書
	駐車場位置（規模、形態区分）図調査データ集計結果

第3章 道路網・路線計画

第1節 道路網・路線計画の種類

第6301条 道路網・路線計画の種類

道路網・路線計画の種類は以下のとおりとする。

- (1) 現況調査
- (2) 交通量推計調査
- (3) 道路網・路線計画

第2節 現況調査

第6302条 現況調査

1 業務目的

現況調査は、設計図書に基づく対象地域において、道路網・路線整備計画策定において必要な交通状況の現況及び将来動向を把握することを目的とする。

2 業務内容

現況調査の業務内容は下記のとおりとする。

(1) 計画準備

受注者は、業務の目的・主旨を把握したうえで、設計図書に示す業務内容を確認し、第1112条業務計画書第2項に示す事項について業務計画書を作成し、監督職員に提出するものとする。

(2) 資料収集整理

受注者は、以下に示す関連資料を収集整理するものとする。

- 1) 人口、経済動向指標
- 2) 土地利用状況
- 3) 道路交通現況
- 4) 交通施設整備状況
- 5) 関連開発計画及び事業
- 6) 現況自動車OD交通流動
- 7) その他必要な資料

(3) 実態調査

受注者は収集した関連資料だけで道路交通の特性把握を十分に行うことが出来ない場合には、監督職員の指示により必要項目の実態調査を行うものとする。

(4) 道路交通の特性分析

受注者は、収集した関連資料の整理および実態調査等を通して、対象地域の現況及び道路交通特性を明らかにするとともに、現況道路交通の問題点について整理を行うものとする。

(5) 報告書作成

受注者は、業務の成果として、第1210条調査業務及び計画業務の成果に準じて報告書を作成するものとする。

第3節 交通量推計調査

第6303条 交通量推計調査

1 業務目的

交通量推計調査は、設計図書に示す対象道路又は道路網について、自動車交通の現況及び将来OD表をもとに、交通量の推計を行うことを目的とする。

2 業務内容

交通量推計調査の業務内容は下記のとおりとする。

(1) 計画準備

受注者は、業務の目的・主旨を把握したうえで、設計図書に示す業務内容を確認し、第1112条業務計画書第2項に示す事項について業務計画書を作成し、監督職員に提出するものとする。

(2) 交通量配分用データの作成

受注者は、交通現況調査および将来道路網計画に基づき、地域に適した交通量配分用データを作成するものとする。

1) OD表

使用するOD表は、設計図書に基づき作成するものとする。

2) ゾーニング

対象道路網に即した地域の大きさにゾーンを統合あるいは分割し、併せてOD表の集約または分割を行うものとする。

3) 交通量配分道路網の作成

対象地域の現況及び将来道路網をもとに、交通量配分ケースに応じた交通量配分用のネットワークデータを作成する。

(3) 交通量配分

受注者は、設計図書に基づき、指示された交通量配分手法により配分計算を行うものとする。

1) 配分計算

配分計算は、以下に示す項目について設計図書に基づき、配分計算を行うものとする。なお、配分計算の精度の確認のために、現況配分を行い、現況交通量とのチェックを行うものとする。

①目標年度

②配分ケース

③OD分割数

2) 集計整理

評価項目を集計整理するものとする。

3) 配分結果の整理

配分結果をもとに、設計図書もしくは指示された項目について整理分析し、整備計画の基本条件の整理を行うものとする。

①区間交通量

②路線別地区別混雑度

③通過交通量等

④総走行台キロ

⑤その他

(4) 報告書作成

受注者は、業務の成果として、第1210条調査業務及び計画業務の成果に準じて報告書を作成するものとする。

3 貸与資料

発注者が貸与する資料は下記を標準とする。

- (1) 基礎統計書（人口、保有台数等）
- (2) 都市計画マスタープラン等
- (3) 「全国道路街路交通情勢調査」国土交通省・自動車起終点調査編
- (4) 現況・将来OD表及び関連道路ネットワークデータ
- (5) 一般交通量調査
- (6) 都市計画図

第4節 道路網・路線計画

第6304条 道路網・路線計画

1 業務目的

道路網・路線計画は、対象地域の土地利用計画、開発計画、環境保全計画等を踏まえ、道路網あるいは特定路線の整備計画を立案することを目的とする。

2 業務内容

道路網・路線計画の業務内容は下記のとおりとする。

(1) 計画準備

受注者は、業務の目的・主旨を把握したうえで、設計図書に示す業務内容を確認し、第1112条業務計画書第2項に示す事項について業務計画書を作成し、監督職員に提出するものとする。

(2) 整備計画案の検討

受注者は、以下の整備計画案についての事項を検討するものとする。

1) 整備計画の位置づけと機能

道路網・路線整備計画の検討では、計画対象地域において果たすべき役割と機能を明確にするものとする。

2) 整備代替案の交通量検討

受注者は設計図書に基づき、整備代替案を設定し、各代替案の交通量検討を行うものとする。

3) 計画道路の機能

交通量検討の結果をもとに、計画道路の機能を把握、設定するものとする。

(3) 整備計画案の選定

受注者は、交通需要、安全性、経済性、施工性及び沿道環境等を総合的に評価し、最適な整備案を選定するものとする。

(4) 道路整備効果評価

受注者は、設計図書に基づき、選定対象となる整備案に対し、道路整備効果評価を行うものとする。

(5) 整備計画の策定

受注者は、最適整備案について、以下に示す事項についてとりまとめ整備計画とするとともに、必要に応じて道路平面図を作成するものとする。

1) 道路の機能

2) 道路の種級区分

3) 整備計画道路平面図 (1/50,000 程度)

特定路線の整備を対象とする場合に作成するものとする。

(6) 報告書作成

受注者は、業務の成果として、第1210条調査業務及び計画業務成果に準じて報告書を作成するものとする。

第5節 成果品

第6305条 成果品

受注者は、表6.3.1に示す成果品を作成し、第1117条成果物の提出に従い、2部納品するものとする。

表6.3.1 道路網・路線計画成果品一覧

調査種別	調査項目	成果品項目	縮尺
現況調査	報告書	交通現況調査	—
	図面	交通現況図	適宜
交通量推計調査	報告書	交通量推計調査	—
	図面	現況・将来道路網図	適宜
		リンクデータ図	適宜
		配分ゾーン図	適宜
	現況・将来交通量図	適宜	
道路網・路線計画	報告書	道路網・路線計画	—
	図面	道路網・路線計画図	1:25,000又は 1:50,000

第4章 道路設計

第1節 道路設計の種類

第6401条 道路設計の種類

道路設計の種類は以下のとおりとする。

- (1) 道路
- (2) 歩道（自転車歩行者道を含む）
- (3) 平面交差点
- (4) 立体交差点
- (5) 道路休憩施設
- (6) 一般構造物

第2節 道路設計

第6402条 道路設計の区分

1 道路設計の区分

道路設計は以下の区分により行うものとする。

- (1) 道路概略設計（（A）、（B））
- (2) 道路予備設計（A）
- (3) 道路予備修正設計（A）
- (4) 道路予備設計（B）
- (5) 道路予備修正設計（B）
- (6) 道路詳細設計

第6403条 道路概略設計

1 業務目的

道路概略設計は、第1206条設計業務の内容第3項に示す業務を、設計図書に基づいて検討し、事業を実施しようとする最適の路線を選定することを目的とする。本業務は使用する地形図の種類により以下に細分される。

- (1) 概略設計（A）は地形図（縮尺 1/5,000）をもとに行う設計をいう。
- (2) 概略設計（B）は地形図（縮尺 1/2,500）をもとに行う設計をいう。

2 業務内容

(1) 設計計画

受注者は、業務の目的・主旨を把握したうえで、設計図書に示す業務内容を確認し、第1112条業務計画書第2項に示す事項について業務計画書を作成し、監督職員に提出するものとする。

(2) 現地踏査

受注者は、設計図書に示す予定路線の当該計画地域における地形、地質、地物、植生、用排水、土地利用状況及び文化財の把握・確認を行うものとする。なお、現地調査（測量、地質調査、交通量調査）を必要とする場合は、受注者はその理由を明らかにし、調査内容について監督職員に報告し、指示を受けるものとする。

(3) 路線選定

受注者は、当該地域の自然、社会的条件ならびにコントロール物件を考慮し、設計条件に適合した可能と思われる比較3案の路線を選定する。路線選定に際し、路線の平面線形、縦断線形は主要構造物（トンネル、橋梁、函渠、擁壁、土工構造物等）、連絡等施設を考慮して計画し、監督職員と協議の上、最適路線を選定するものとする。

(4) 主要構造物計画

受注者は、路線計画上、平面・縦断的コントロールとなる主要構造物（鉄道・道路との交差、渡河地点）について、現地踏査、文献資料等からの形式の選定を行い、概略設計図を作成するものとする。

(5) 設計図

受注者は、(3)で規定の比較路線それぞれについて以下の設計図面を作成するものとする。

1) 路線図

市販地図に用途地域及び主要コントロール物件を図示し、比較路線を含めた計画路線を記入するものとする。

2) 平面図

地形図に当該地域の社会的、自然的、文化的、コントロール要因を明示し、路線（曲線要素）、主要構造物、連絡等施設ならびに縦断線形要素を記入するものとする。また、監督職員の指示により比較路線を記入するものとする。

3) 縦断図

図面に、交差道路、鉄道、河川等の名称を記入し、主要構造物（トンネル、橋梁、函渠）について寸法、形状、形式が判るように明示する。計画高は地形図の縮尺1/5,000及び1/2,500に対し各々100m及び50m毎、ならびに主要点に対し明記するものとする。

4) 標準横断図

道路幅員、道路構造の代表的な横断形状箇所を選定し作成する。

5) 横断図

縦断計画を行った同一点及び地形の変化点について横断図を作成する。この時、路面の片勾配は考慮しないものとする。

(6) 関係機関との協議資料作成

受注者は、設計図書に基づき、関係機関との協議用資料・説明用資料を作成するものとする。

(7) 概算工事費

受注者は比較案それぞれに対し、第1211条設計業務の成果(5)に基づき概算工事費を算定するものとする。なお、概算用地補償費の算定もあわせて行うものとする。

(8) 照査

照査技術者は、第1108条照査技術者及び照査の実施に基づき、下記に示す事項を標準として照査を行い、管理技術者に提出するものとする。

1) 基本条件の決定に際し、現地の状況の他、基礎情報を収集、把握しているかの確認を行い、その内容が適切であるかについて照査を行う。特に地形、地質条件、土地利用、周辺整備などについては、設計の目的に対応した情報が得られているかの確認を行う。

2) 設計条件及び現地条件など、基本的条件の整理が終了した段階での照査を行う。また、地形、地質、土地利用、周辺整備、支障物件（地下埋設物等）などが設計に反映されているかの確認を行う。

- 3) 設計方針及び設計手法が適切であるかの照査を行う。
- 4) 設計図、概算工事費の適切性及び整合性に着目し照査を行う。
- (9) 報告書作成

受注者は、業務の成果として、第1211条設計業務の成果に準じて報告書を作成するものとする。なお、以下の項目について解説し、取りまとめて記載した設計概要書を作成するものとする。

- 1) 計画の経緯
- 2) 計画地域の現況及び将来計画のまとめ
- 3) 計画条件検討経緯及びその結果
- 4) 当該計画地域の社会的、自然的、文化的、コントロール要因の説明
- 5) 比較路線の選定経緯と最適路線の計画概要及び今後の課題
- 6) その他留意事項

3 貸与資料

発注者が貸与する資料は下記を標準とする。

- (1) 地形図（縮尺1/5,000 又は1/2,500）
- (2) 地質調査成果一式

第6404条 道路予備設計（A）

1 業務目的

道路予備設計（A）は、概略設計によって決定された路線について、第1206条設計業務の内容第4項に示す業務の内、平面線形、縦横断線形の比較案を策定し、施工性、経済性、維持管理、走行性、安全性及び環境等の総合的な検討と橋梁、トンネル等の主要構造物の位置、概略形式、基本寸法を計画し、技術的、経済的判定によりルートを中心線を決定することを目的とする。なお、設計図書に基づき中心線座標の計算を行うものとする。

2 業務内容

(1) 設計計画

受注者は、業務の目的・主旨を把握したうえで、設計図書に示す業務内容を確認し、第1112条業務計画書第2項に示す事項について業務計画書を作成し、監督職員に提出するものとする。

(2) 現地踏査

受注者は、現地踏査について、第6403条道路概略設計第2項の（2）に準ずるものとする。

(3) 路線選定

受注者は、路線選定に際し、路線の平面線形、縦断線形は、主要構造物（トンネル、橋梁、函渠、擁壁、土工構造物等）の位置、概略形式、基本寸法等を考慮して計画するものとする。

(4) 設計図

受注者は、以下の設計図を作成するものとする。

1) 路線図

市販地図等に路線、主要構造物、コントロールポイント、連絡等施設等を記入するものとする。

2) 平面図

航測地形図に社会的、自然的、文化的要素ならびにコントロール物件を明示し、路線の平面線形（半径、緩和曲線パラメータ）、縦断線形要素（縦断勾配、理論変換点

での標高、勾配、縦断曲線長、縦断曲線半径)、構造物(橋梁、高架、トンネル、函渠、管渠、擁壁、特殊法面、等)の位置、形式、基本寸法等及び連絡等施設を記入するものとする。この他、付替道路、付替水路、側道、用排水溝等も記入するものとする。なお、用排水は流向も明示するものとする。

3) 縦断図

縦断図は、20m 毎の測点及び主要点について計画高を記入するものとする。また、交差道路、鉄道、河川等の名称も記入する。この他各種構造物(橋梁、高架、トンネル、函渠、管渠)の位置(測点)、形式、基本寸法も表示するものとする。

4) 標準横断図

道路幅員、道路構造の代表的な横断形状箇所を選定し作成する。

5) 横断図

横断図は、縦断計画を行った同一地点について作成する。擁壁、特殊法面、土工構造物等については、現地踏査ならびに過去の実施例等を参考に計画するものとする。また、盛土・切土の法勾配についても道路土工指針等を参考に標準的な勾配を採用するものとする。

6) 主要構造物計画図

延長 50m以内の橋梁・トンネル等の主要構造物について、現地踏査を基に、標準設計や既応の資料を参照し、位置、形式、基本寸法を計画し、一般構造図を作成するものとする。また、延長 50mを超える主要構造物及び擁壁、特殊土工構造物で標準設計以外の特異な形式、規模のものを計画する場合は、設計図書に基づき、一般構造図を作成するものとする。

(5) 関係機関との協議資料作成

受注者は、協議資料作成について、第6403条道路概略設計第2項の(6)に準ずるものとする。

(6) 概算工事費

受注者は比較案それぞれに対し、第1211条設計業務の成果(5)に基づき概算工事費を算定するものとする。なお、概算用地補償費の算定もあわせて行うものとする。

(7) 照査

照査技術者は、第1108条照査技術者及び照査の実施に基づき、照査を行い、管理技術者に提出するものとする。なお、照査項目は第6403条道路概略設計第2項の(8)に準ずるものとする。

(8) 報告書作成

受注者は、業務の成果として、第1211条設計業務の成果に準じて報告書を作成するものとする。

3 貸与資料

発注者が貸与する資料は下記を標準とする。

- (1) 道路概略設計成果一式
- (2) 地質調査成果一式
- (3) 地形図(縮尺1/1,000)

第6405条 道路予備修正設計(A)

1 業務目的

道路予備修正設計(A)は、道路予備設計(A)の業務完了後に、発注者において変更が生じた場合、道路予備設計(A)の成果に基づき、道路予備設計(A)と同一水準の業務を

行うことを目的とする。なお、業務内容については設計図書に基づき実施するものとする。

2 業務内容

受注者は、業務内容について、第6404条道路予備設計（A）第2項に準ずるものとする。

3 貸与資料

発注者が貸与する資料は下記を標準とする。

- (1) 道路概略設計成果一式
- (2) 道路予備設計（A）成果一式
- (3) 地質調査成果一式
- (4) 地形図（縮尺1/1,000）

第6406条 道路予備設計（B）

1 業務目的

道路予備設計（B）は道路予備設計（A）、或いは同修正設計により決定された中心線に基づいて行われた実測路線測量による実測図を用いて、第1206条設計業務の内容第4項の業務のうち、図上での用地幅杭位置を決定することを目的とする。

2 業務内容

(1) 設計計画

受注者は、業務の目的・主旨を把握したうえで、設計図書に示す業務内容を確認し、第1112条業務計画書第2項に示す事項について業務計画書を作成し、監督職員に提出するものとする。

(2) 現地踏査

受注者は、設計に必要な現地状況を把握するために、現地踏査を行う。現地踏査に当たっては、現地での交差道路、用排水系統等の現地状況の確認及び道路予備設計（A）、或いは同修正設計で計画されている構造物の位置等の基本的事項の把握を行うものとする。なお、現地調査（測量、地質調査、交通量調査）を必要とする場合は、受注者はその理由を明らかにし、調査事項について監督職員に報告し、指示を受けるものとする。

(3) 縦断設計

受注者は、既存資料及び現地踏査に基づいて、平面線形との組み合わせ、橋梁、トンネル等の主要構造物の位置、形式、基本寸法を考慮のうえ縦断線形を設計するものとする。

(4) 横断設計

受注者は、実測横断図を用い、地質調査結果に基づき土層線を想定し法面勾配と構造を決定し、道路の横断構成、側道、水路等を設計するものとする。

(5) 道路付帯構造物設計

受注者は、一般構造物〔擁壁（小構造物を除く）、函渠、特殊法面保護工、落石防止工等をいう。〕及び、管渠（応力計算が必要なもの）、溝橋、大型用排水路（幅 2mまたは高さ1.5mを超えるもの）、地下道、取付道路（延長 10m以上）、側道、階段工（高さ 3m 以上）等について、設計図書に基づき現場条件、設計条件に合致するよう設計するものとする。なお、一般構造物は、設計図書に基づき第6423条一般構造物予備設計に準ずるものとする。

(6) 小構造物設計

受注者は、前項に定める以外で原則として応力計算を必要とせず標準設計図集等から設計できるもので、石積またはブロック積擁壁、コンクリート擁壁（高さ 2m未満）、管渠、側溝、街渠、法面保護工、小型用排水路（幅 2m以下かつ高さ1.5m以下）、集水柵、防護柵工、取付道路（延長 10m未満）、階段工（高さ 3m未満）等の位置、形式、

基本寸法等を決定するものとする。

(7) 用排水設計

受注者は、既存資料及び現地踏査の結果に基づいて用排水系統の計画、流量計算を行い、用排水構造物を設計する。特に現地における既設の関連用排水現況、将来計画等を十分把握して適切な設計を行うものとする。使用する用排水構造物は、標準設計図集を参照するものとする。

(8) 設計図

受注者は、以下の設計図を作成するものとする。

1) 路線図

市販地図等に路線、主要構造物、コントロールポイント、連絡等施設等を記入するものとする。

2) 平面図

実測平面図を用い、設計した縦断・横断の成果及び橋梁、トンネル等の主要構造物等、計画した全ての構造物を記入するものとする。

3) 縦断図

実測縦断図を用い、計画した縦断線形に基づき 20m毎の測点、主要点及び地形の変化点等の計画高計算を行い作成する。縦断図には主要構造物及び道路横断構造物を記入するものとする。

4) 標準横断図

切土、盛土等の断面について代表的な横断形状の箇所を選定し作成する。

5) 横断図

実測横断図を用い、標準として 20m毎の測点について横断設計に基づき作成する。土層別の土量、法長および幅杭等、必要な事項を記入するものとする。

6) 一般図作成

一般構造物（函渠、擁壁等）は設計図書に基づき、第7節一般構造物設計第6423条一般構造物予備設計の規定に準じて一般図を作成する。

(9) 関係機関との協議資料作成

受注者は、協議資料作成について、第6403条道路概略設計第2項の（6）に準ずるものとする。

(10) 用地幅杭計画

受注者は、縦断・横断・道路付帯構造物・小構造物及び用排水設計に基づき用地幅杭位置を求めるものとする。

(11) 概算工事費

受注者は、第1211条設計業務の成果（5）に基づき概算工事費を算定するものとする。なお、概算用地補償費の算定もあわせて行うものとする。

(12) 照査

照査技術者は、第1108条照査技術者及び照査の実施に基づき、照査を行い、管理技術者に提出するものとする。なお、照査項目は第6403条道路概略設計第2項の（8）に準ずるものとする。

(13) 報告書作成

受注者は、業務の成果として、第1211条設計業務の成果に準じて報告書を作成するものとする。なお、以下の項目について解説し、取りまとめて記載した設計概要書を作成するものとする。

1) 計画の概要

- 2) 地域の現況及び関連協議資料
 - 3) 各種検討の経緯とその結果
 - 4) 設計計算書
 - 5) 概算事業費
 - 6) 用地幅杭調書
 - 7) その他必要事項
- 3 貸与資料
- 発注者が貸与する資料は下記を標準とする。
- (1) 道路予備設計（A）、同修正設計成果一式
 - (2) 地質調査成果一式
 - (3) 測量成果一式

第6407条 道路予備修正設計（B）

- 1 業務目的
- 道路予備修正設計（B）は、道路予備設計（B）が完了後、発注者において変更が生じた場合、受注者は設計図書に基づき道路予備設計（B）の成果に基づき道路予備設計（B）と同一水準の業務を行うことを目的とする。
- 2 業務内容
- 受注者は、業務内容について、第6406条道路予備設計（B）第2項に準ずるものとする。
- 3 貸与資料
- 発注者が貸与する資料は下記を標準とする。
- (1) 道路予備設計（B）成果一式
 - (2) 地質調査成果一式
 - (3) 測量成果一式

第6408条 道路詳細設計

- 1 業務目的
- 道路詳細設計は、道路予備設計（B）、或いは同修正設計（B）で確定した中心線位置、用地幅杭位置に基づき、第1206条設計業務の内容第5項に示す業務を行い、工事に必要な詳細構造を経済的かつ合理的に設計し、工事発注に必要な図面・報告書を作成することを目的とする。なお、予備設計で確定すべき要件が確定されていない場合、或いは変更の必要がある場合は、設計図書に示された設計を行うものとする。
- 2 業務内容
- (1) 設計計画
- 受注者は、業務の目的・主旨を把握したうえで、設計図書に示す業務内容を確認し、第1112条業務計画書第2項に示す事項について業務計画書を作成し、監督職員に提出するものとする。
- (2) 現地踏査
- 受注者は、設計に必要な現地状況を把握するために現地踏査を行う。現地踏査では、予備設計で計画されている構造物等の位置、交差または付替道路、用排水系統等について確認するとともに、当該設計箇所における地形、地質、地物、植生、土地利用状況等についても確認を行うものとする。
- (3) 平面・縦断設計
- 受注者は、平面設計について、実測平面図を用い道路予備設計（B）、或いは同修正

設計により決定された線形の再確認及び必要に応じた細部検討を行うものとする。縦断設計は、実測縦断図を用い橋梁、トンネル等の主要構造物の位置、型式、基本寸法を考慮のうえ縦断線形を決定し、20m 毎の測点及び主要点を標準とする測点について計画高計算を行うものとする。

(4) 横断設計

受注者は、実測横断図を用い、地質調査結果に基づき土層線を想定し、法面勾配と構造を決定し、道路横断の詳細構造を設計するものとする。

(5) 道路付帯構造物設計

受注者は、一般構造物〔擁壁（小構造物を除く）、函渠、特殊法面保護工、落石防止工等をいう。〕及び、管渠（応力計算が必要なもの）、溝橋、大型用排水路（幅 2m 超かつ延長100m超）、地下道、取付道路（幅 3m 超かつ延長 30m 超）側道、階段工（高さ 3m 以上）等については、設計図書に基づき現場条件、設計条件に合致するよう設計するものとする。なお、一般構造物は、設計図書に基づき第6424条一般構造物詳細設計に準ずるものとする

(6) 小構造物設計

受注者は、前項に定める以外で原則として応力計算を必要とせず標準設計図集等から設計できるもので、石積またはブロック積擁壁、コンクリート擁壁（高さ 2m 未満）、管渠、側溝、街渠、法面保護工、小型用排水路（幅 2m 以下または延長100m 以下）、集水枿、防護柵工、取付道路（幅 3m 以下または延長 30m 未満）、階段工（高さ 3m 未満）等を設計するものとする。なお、必要に応じ展開図を作成するものとする。

(7) 仮設構造物設計

受注者は、構造計算、断面計算または流量計算等を必要とする仮設構造物について、設計図書に基づき現場条件、設計条件に合致するよう設計し、施工計画書、図面及び数量計算書を作成するものとする。

(8) 用排水設計

受注者は、既存資料及び現地踏査の結果に基づいて用排水系統の計画、流量計算、用排水構造物の形状等について設計を行い排水系統図を作成する。特に現地における既設の関連用排水現況、将来計画との整合を考慮して設計を行う。使用する用排水構造物は「標準設計図集」を参照する。用排水系統図には、自然流下の用排水路については流水方向と施工高さを記入するものとする。

(9) 舗装工設計

受注者は、設計図書に示される交通条件をもとに、基盤条件、環境条件、走行性、維持管理、経済性（ライフサイクルコスト）等を考慮し、舗装（アスファルト舗装／コンクリート舗装等）の比較検討のうえ、舗装の種類・厚生を決定し、設計するものとする。

(10) 施工計画

受注者は、設計図書に基づき経済的かつ合理的に工事の費用を予定するために必要な施工計画を行うものとする。

(11) 設計図

受注者は、以下の設計図を作成するものとする。なお、工事発注に際して留意すべき設計条件等は図面に記載するものとする。

1) 路線図

市販地図等に路線、主要構造物、コントロールポイント、連絡等施設等を記入するものとする。

2) 平面図

実測平面図を用い、設計した縦断・横断の成果及び橋梁、トンネル等の主要構造物等、計画した全ての構造物を記入するものとする。

3) 縦断図

実測縦断図を用い、計画した縦断線形に基づき 20m毎の測点、主要点及び地形の変化点等の計画高計算を行い作成する。縦断図には主要構造物及び道路横断構造物を記入するものとする。

4) 標準横断図

切土、盛土等の断面について代表的な形状箇所を選定し作成する。標準横断図には、幅員構成、舗装構成、法面保護工、道路付帯構造物小構造物等の必要事項を記入するものとする。

5) 横断図

実測横断図を用い、横断設計に基づいて設計する。横断図には、土層別の土量および法長等、必要な事項を記入する。

6) 土積図

上段に縦断図を作成し、下段に土積曲線を記入するものとする。

7) 詳細図

標準設計図集以外の小構造物を使用する場合は、構造寸法及び数量表を記入した詳細図を作成するものとする。

(12) 数量計算

受注者は、第1211条設計業務の成果（4）に従い数量計算を実施し、数量計算書を作成するものとする。

(13) 照査

照査技術者は、第1108条照査技術者及び照査の実施に基づき、下記に示す事項を標準として照査を行い、管理技術者に提出するものとする。

- 1) 基本条件の決定に際し、現地の状況の他、基礎情報を収集、把握しているかの確認を行い、その内容が適切であるかについて照査を行う。特に地形、地質条件、土地利用、周辺整備などについては、設計の目的に対応した情報が得られているかの確認を行う。
- 2) 設計条件及び現地条件など、基本的条件の整理が終了した段階での照査を行う。また、地形、地質、土地利用、周辺整備、支障物件（地下埋設物等）などが設計に反映されているかの確認を行う。
- 3) 「詳細設計照査要領」（旧建設省・平成11年3月）に基づき、詳細設計に必要な設計細部条件の検討・整理結果及び主要計画図について照査を行う。
- 4) 設計図、数量の正確性、適切性及び整合性に着目し照査を行う。

(14) 報告書作成

受注者は、業務の成果として、第1211条設計業務の成果に準じて報告書を作成するものとする。なお、以下の項目について解説し、取りまとめて記載した設計概要書を作成するものとする。

- 1) 計画の概要
- 2) 各種検討の経緯とその結果
- 3) 設計計算書（排水計算、設計計算等）
- 4) その他必要事項

3 貸与資料

発注者が貸与する資料は下記を標準とする。

- (1) 道路予備設計（B）成果一式
- (2) 道路予備修正設計（B）成果一式
- (3) 地質調査成果一式
- (4) 測量成果一式
- (5) 関連構造物設計成果一式（橋梁、トンネル等）

第3節 歩道設計（自転車歩行者道を含む）

第6409条 歩道設計の区分

歩道設計は以下の区分により行うものとする。

- 1 歩道詳細設計

第6410条 歩道詳細設計

- 1 業務目的

歩道詳細設計は、現道の路側に歩道新設もしくは改築する場合の設計を行い、工事に必要な詳細構造を経済的かつ合理的に設計し、工事発注に必要な図面・報告書を作成することを目的とする。

- 2 業務内容

- (1) 設計計画

受注者は、業務の目的・主旨を把握したうえで、設計図書に示す業務内容を確認し、第1112条業務計画書第2項に示す事項について業務計画書を作成し、監督職員に提出するものとする。

- (2) 現地踏査

受注者は、設計図書に基づいた設計範囲における歩道の状況（建築物、他道路、排水系統、用地境界、地形など沿道周辺）の状況を把握、確認を行うものとする。

- (3) 平面設計

受注者は、実測平面図に基づき、車道部または車道端に合わせ、構造物、用水路、排水流向などについて、その断面、位置取り合いなど、必要なもの全ての設計を行うものとする。

- (4) 縦断設計

受注者は、実測縦断により、20m 毎の測点および変化点について、路面高さおよび車道高さと整合を図り、歩道計画高を設計するものとする。

- (5) 横断設計

受注者は、実測横断図に基づき、縦断図と同一地点において、道路中心線の計画高または現道高さより先に決定または与条件として与えられた幅員に対し、水路、縁石、側溝などの位置、取合いおよび幅杭位置等を横断計画に必要な全ての構造物を設計するものとする。

- (6) 道路付帯構造物設計

受注者は、道路付帯構造物設計について、第6408条道路詳細設計第2項の（5）に準ずるものとする。

- (7) 小構造物設計

受注者は、前項に定める以外で原則として応力計算を必要とせず標準設計図集等から設計できるもので、石積またはブロック積擁壁、コンクリート擁壁（高さ 2m未満）、管渠、側溝、街渠、法面保護工、小型用排水路（幅 2m以下または高さ1.5m以下）、集

水柵、防護柵工、取付道路（延長 10m未満）、階段工（高さ 3m未満）等を設計するものとする。なお、必要に応じ展開図を作成するものとする。

(8) 用排水設計

受注者は、用排水設計について、第6408条道路詳細設計第2項の（8）に準ずるものとする。

(9) 設計図

受注者は、実測図（平面図、縦横断図）を基に以下の図面を作成するものとする。

1) 平面図

実測平面図に基づいて、車道部または車道端の線形に合わせて小構造物、側溝類、用地幅杭、排水流向、構造物の名称、延長など記入する。

2) 縦断図

実測縦断図に基づき、決定された計画高について測点および変化点毎に縦断勾配、計画高さ、交差道路、道路横断構造物を記入する。

3) 標準横断図

切土、盛土等の断面について代表的な形状箇所を選定し作成する。標準横断図には、幅員構成、舗装構成、法面保護工、道路付帯構造物小構造物等の必要事項を記入するものとする。

4) 横断図

実測横断図に基づいて、歩道幅員、歩道構造および用地幅杭位置などの寸法を記入する。

5) 詳細図

標準設計図集以外の小構造物を使用する場合は、構造寸法及び数量表を記入した詳細図を作成するものとする。

(10) 数量計算

受注者は、第1211条設計業務の成果（4）に従い数量計算を実施し、数量計算書を作成するものとする。

(11) 照査

照査技術者は、第1108条照査技術者及び照査の実施に基づき、照査を行い、管理技術者に提出するものとする。なお、照査項目は第6408条道路詳細設計第2項の（13）に準ずるものとする。

(12) 報告書作成

受注者は、業務の成果として、第1211条設計業務の成果に準じて報告書を作成するものとする。

3 貸与資料

発注者が貸与する資料は下記を標準とする。

(1) 地質調査成果一式

(2) 測量成果一式

第4節 平面交差点設計

第6411条 平面交差点設計の区分

1 平面交差点設計は、以下の区分により行うものとする。

(1) 平面交差点予備設計

(2) 平面交差点詳細設計

第6412条 平面交差点予備設計

1 業務目的

平面交差点予備設計は、道路予備設計で検討された平面図及び縦横断図を用いて、設計図書に基づいた設計条件で、交差点形状について、決定することを目的とする。

2 業務内容

(1) 設計計画

受注者は、業務の目的・主旨を把握したうえで、設計図書に示す業務内容を確認し、第1112条業務計画書第2項に示す事項について業務計画書を作成し、監督職員に提出するものとする。

(2) 現地踏査

受注者は、設計図書に基づいた設計範囲における現道状況、現況現示、用排水路及び系統、沿道状況等の把握、確認を行う。なお、現地調査（測量、地質調査等）を必要とする場合、受注者はその理由を明らかにし調査内容について監督職員に報告し指示を受けるものとする。

(3) 平面・縦断設計

受注者は、交差点形状について2案の比較案の検討と交差点間隔、平面交差点付近の線形（視距、曲線半径、縦断線形等）など、主に幾何構造上について検討を行うものとする。

(4) 横断設計

受注者は、横断設計について、20m 毎を標準として道路設計条件によって、標準部、右・左折部、変速車線部の設計を行うものとする。

(5) 交差点容量・路面表示

受注者は、交差点容量について、設計図書に基づき与えられた交通量（時間別・方向別）に対し、最適現示及び飽和度を計算する。また路面表示については変速車線部、右・左折部の矢印、横断歩道、停止線、車両の軌跡等の検討を行うものとする。

(6) 設計図

受注者は、以下の設計図を作成するものとする。

1) 交差点位置図

市販地図等に設計する交差点の位置、コントロールとなる地物情報等を記入するものとする。

2) 平面図

平面設計に基づいて、交差点部の滞留長、変速車線部、右・左折部、横断歩道、停止線、矢印などの路面表示を含めて記入する。

3) 縦断図

縦断設計に基づいて、縦断勾配、測点及び変化点毎の計画高、及び、交差道路、道路横断構造物等を記入する。

4) 標準横断図

本線部、滞留車線、すり付車線部などについて作成する。

5) 横断図

横断設計に基づいて、縦断図と同一点および本線、変速車線、滞留車線、すり付車線部などについて作成する。

(7) 関係機関との協議資料作成

受注者は、協議資料作成について、第6403条道路概略設計第2項の(6)に準ずるものとする。

のとする。

(8) 数量計算

受注者は、第1211条設計業務の成果（4）に従い数量計算を実施し、数量計算書を作成するものとする。

(9) 概算工事費

受注者は、比較案それぞれに対し第1211条設計業務の成果（5）に基づき概算工事費を算定するものとする。なお、概算用地補償費の算定もあわせて行うものとする。

(10) 照査

照査技術者は、第1108条照査技術者及び照査の実施に基づき、照査を行い、管理技術者に提出するものとする。なお、照査項目は第6403条道路概略設計第2項の（8）に準ずるものとする。

(11) 報告書作成

受注者は、業務の成果として、第1211条設計業務の成果に準じて報告書を作成するものとする。なお、以下の項目について解説し、取りまとめて記載した設計概要書を作成するものとする。

- 1) 設計条件
- 2) 計画の経緯
- 3) 現示、飽和度の計算
- 4) その他留意事項

3 貸与資料

発注者が貸与する資料は下記を標準とする。

- (1) 地質調査成果一式
- (2) 地形図（縮尺1/500）
- (3) 交通量関係の資料

第6413条 平面交差点詳細設計

1 業務目的

平面交差点詳細設計は、実測図の成果を用い、工事に必要な詳細構造を経済的かつ合理的に設計し、工事発注に必要な図面・報告書を作成することを目的とする。なお、予備設計で確定すべき条件が確定されていない場合、或いは変更の必要がある場合は、設計図書に基づき設計を行うものとする。

2 業務内容

(1) 設計計画

受注者は、業務の目的・主旨を把握したうえで、設計図書に示す業務内容を確認し、第1112条業務計画書第2項に示す事項について業務計画書を作成し、監督職員に提出するものとする。

(2) 現地踏査

受注者は、現地踏査について、第6412条平面交差点予備設計第2項の（2）に準ずるものとする。なお、現地調査以降の記述については省略するものとする。

(3) 平面・縦断設計

受注者は、交差点形状など、その後の協議によって変更された最新の情報で行う。導流路、隅切停止線の位置、横断歩道の設置などを考慮し行うものとする。

(4) 横断設計

受注者は、横断設計した交差点の中心線の計画高に基づいて、標準部、右・左折変速

車線部等を 20m毎の測点及び主要点について設計を行うものとする。

(5) 交差点容量・路面表示

受注者は、交差点容量・路面表示について、第6412条平面交差点予備設計第2項の(5)に準ずるものとする。

(6) 道路付帯構造物設計

受注者は、道路付帯構造物設計について、第6408条道路詳細設計第2項の(5)に準ずるものとする。

(7) 小構造物設計

受注者は、小構造物設計について、第6408条道路詳細設計第2項の(6)に準ずるものとする。

(8) 用排水設計

受注者は、用排水設計について、第6408条道路詳細設計第2項の(8)に準ずるものとする。

(9) 設計図

受注者は、実測図(平面図、縦横断図)を基に以下の設計図を作成するものとする。

1) 交差点位置図

市販地図等に路線、主要構造物、コントロールポイント、連絡等施設等を記入するものとする。

2) 平面図

平面設計に基づいて、交差点部の滞留長、変速車線部、右・左折部、横断歩道、停止線、矢印などの路面表示を含めて記入する。

3) 縦断図

縦断設計に基づいて、縦断勾配、測点及び変化点毎の計画高、及び、交差道路、道路横断構造物等を記入する。

4) 標準横断図

本線部、滞留車線、すり付車線部などについて作成する。

5) 横断図

横断設計に基づいて、縦断図と同一点および本線、変速車線、滞留車線、すり付車線部などについて作成する。

6) 詳細図

標準設計図集以外の小構造物を使用する場合は、構造寸法及び数量表を記入した詳細図を作成するものとする。

(10) 数量計算

受注者は、第1211条設計業務の成果(4)に従い数量計算を実施し、数量計算書を作成するものとする。

(11) 照査

照査技術者は、第1108条照査技術者及び照査の実施に基づき、照査を行い、管理技術者に提出するものとする。なお、照査項目は第6408条道路詳細設計第2項の(13)に準ずるものとする。

(12) 報告書作成

受注者は、業務の成果として、第1211条設計業務の成果に準じて報告書を作成するものとする。

3 貸与資料

発注者が貸与する資料は下記を標準とする。

- (1) 平面交差点予備設計成果一式
- (2) 測量成果一式
- (3) 地質調査成果一式
- (4) 交通量関係の資料

第5節 立体交差設計

第6414条 立体交差設計の区分

- 1 立体交差は以下の区分により行うものとする。
 - (1) ダイヤモンド型IC予備設計
 - (2) ダイヤモンド型IC詳細設計
 - (3) トランペット・クローバー型IC予備設計
 - (4) トランペット・クローバー型IC詳細設計

第6415条 ダイヤモンド型IC予備設計

1 業務目的

ダイヤモンド型IC予備設計は、道路予備設計（A）で検討された資料に基づき、縮尺1/1,000の地形図を用いて、平面交差点における円滑な交通処理のために卓越する方向の交通流、もしくは卓越する交通流に最も大きい影響を与える交通流を、他の交通流から立体的に分離する方法を、計画地点周辺の地形、地物の現況、全体的な地域計画、交通量と交通容量を考慮し、ダイヤモンド型ICの基本的な構造を検討し、ランプ平面線形及び施設の規模を確定することを目的とする。

2 業務内容

(1) 設計計画

受注者は、業務の目的・主旨を把握したうえで、設計図書に示す業務内容を確認し、第1112条業務計画書第2項に示す事項について業務計画書を作成し、監督職員に提出するものとする。

(2) 現地踏査

受注者は、設計図書に示す設計範囲を現地踏査し、地形、地物等設計に必要な現地の状況を把握する。なお、現地調査（測量、地質調査等）を必要とする場合、受注者はその理由を明らかにし調査内容について監督職員に報告し指示を受けるものとする。

(3) 平面・縦断設計

受注者は、現地踏査で把握した基本的事項及び道路予備設計資料等に基づいて、当該設計に最も適したランプの中心線を設計するものとする。縦断設計は20m毎の測点、地形変化点の地盤高を地形図から読み取り、制約条件を満足する縦断線形を設計するものとする。

(4) 横断設計

受注者は、横断設計について、20m毎の測点、地形変化点の地盤高を地形図から読み取り、道路の横断構造を設計するものとする。

(5) 交差点容量・路面表示

受注者は、交差点容量・路面表示について、第6412条平面交差点予備設計第2項の(5)に準ずるものとする。

(6) 設計図

受注者は、以下の設計図を作成するものとする。

1) 平面図

平面図は、設計した縦断、横断の成果及び橋梁、高架橋等の主要構造物等、計画した全ての構造物及び変更車線、ノーズ位置、平面線形要素等を記入する。

2) 縦断図

縦断図は、20m 毎の測点及び主要点について計画高を記入するものとする。

3) 横断図

本線中心線に基づき20m 毎の測点に対して横断図を作成する。標準横断図は、当該設計区間の本線、ランプ、ノーズ部、立体交差点流入部等の各々について作成するものとする。

4) 主要構造物計画図

延長 50m以内の橋梁・トンネル等の主要構造物について、現地踏査を基に、標準設計や既応の資料を参照し、位置、形式、基本寸法を計画し、一般構造図を作成するものとする。また、延長 50mを超える主要構造物及び擁壁、特殊土工構造物で標準設計以外の特異な形式、規模のものを計画する場合は、設計図書に基づき、一般構造図を作成するものとする。

(7) 関係機関との協議資料作成

受注者は、協議資料作成について、第6403条道路概略設計第2項の(6)に準ずるものとする。

(8) 数量計算

受注者は、第1211条設計業務の成果(4)に従い数量計算を実施し、数量計算書を作成するものとする。

(9) 概算工事費

受注者は、数量計算書により第1211条設計業務の成果(5)に基づき概算工事費を算定するものとする。

(10) 照査

照査技術者は、第1108条照査技術者及び照査の実施に基づき、照査を行い、管理技術者に提出するものとする。なお、照査項目は第6403条道路概略設計第2項の(8)に準ずるものとする。

(11) 報告書作成

受注者は、業務の成果として、第1211条設計業務の成果に準じて報告書を作成するものとする。なお、以下の項目について解説し、取りまとめて記載した設計概要書を作成するものとする。

1) 設計条件

2) 計画の経緯

3) 位置及び施設の規模

4) 概算工事費

5) その他留意事項

3 貸与資料

発注者が貸与する資料は下記を標準とする。

(1) 道路予備設計(A)成果品一式

(2) 地質調査成果品一式

(3) 地形図(縮尺:1/1,000)

(4) 交通量関係の資料

第6416条 ダイヤモンド型IC詳細設計

1 業務目的

ダイヤモンド型IC詳細設計は、道路詳細設計、ダイヤモンド型IC予備設計、路線測量、設計協議及び地質調査等の資料に基づき縮尺 1/500の地形図で工事に必要な詳細構造を経済的かつ合理的に設計し、工事発注に必要な図面・報告書を作成することを目的とする。

2 業務内容

(1) 設計計画

受注者は、業務の目的・主旨を把握したうえで、設計図書に示す業務内容を確認し、第1112条業務計画書第2項に示す事項について業務計画書を作成し、監督職員に提出するものとする。

(2) 現地踏査

受注者は、設計図書に示す設計範囲及び貸与資料と現地との整合性を目視による確認を行い、詳細設計に必要な現地状況、予備設計及び設計協議で計画されている構造物の位置、交差又は付替導水路、用排水系統等の基本的事項を把握するものとする。

(3) 平面・縦断設計

受注者は、現地踏査で把握した基本的事項、設計協議、ダイヤモンド型IC予備設計資料等に基づいて、当該設計に最も適したランプ中心線及び縦断線形 20m毎の測点及び主要点について設計を行うものとする。

(4) 横断設計

受注者は、横断設計について、設計したランプ等の中心線の計画高に基づいて、道路の横断構造、水路及び用地幅等を 20m毎の測点及び主要点について設計するものとする。

(5) 道路付帯構造物設計

受注者は、道路付帯構造物設計について、第6408条道路詳細設計第2項の(5)に準ずるものとする。

(6) 小構造物設計

受注者は、小構造物設計について、第6408条道路詳細設計第2項の(6)に準ずるものとする。

(7) 用排水設計

受注者は、用排水設計について、第6408条道路詳細設計第2項の(8)に準ずるものとする。

(8) 交差点容量・路面表示

受注者は、交差点容量・路面表示について、第6412条平面交差点予備計第2項の(5)に準ずるものとする。

(9) 設計図

受注者は、実測図(平面図、縦横断図)を基に以下の設計図を作成するものとする。

1) 平面図

平面図は、設計した縦断、横断の成果及びランプ橋など、主要構造物、小構造物等計画した全ての構造物を記入する。

2) 縦断図

縦断図は、実測縦断図を用い、設計した縦断線形に基づき計画高の計算を行い作成するものとする。また、縦断図には、主要構造物及び道路構造物を記入する。

3) 標準横断図

標準横断図は、当該設計区間の本線、ランプ、ノーズ部分、立体交差流出入部等について作成する。

- 4) 横断図
横断図は、横断設計に基づいて図面作成を行うものとする。
 - 5) 詳細図
標準設計図集以外の小構造物について作成するものとする。
 - (10) 数量計算
受注者は、第1211設計業務の成果（4）に従い数量計算を実施し、数量計算書を作成するものとする。
 - (11) 照査
照査技術者は、第1108条照査技術者及び照査の実施に基づき、照査を行い、管理技術者に提出するものとする。なお、照査項目は第6408条道路詳細設計第2項の（13）に準ずるものとする。
 - (12) 報告書作成
受注者は、業務の成果として、第1211条設計業務の成果に準じて報告書を作成するものとする。なお、以下の項目について解説し、取りまとめて記載した設計概要書を作成するものとする。
 - 1) 設計条件
 - 2) 各種検討の経緯とその結果
 - 3) その他留意事項
- 3 貸与資料
発注者が貸与する資料は下記を標準とする。
- (1) 道路詳細設計報告書成果一式
 - (2) ダイヤモンド型IC予備設計報告書成果一式
 - (3) 地質調査成果一式
 - (4) 測量成果一式
 - (5) 交通量関係の資料

第6417条 トランペット・クローバー型IC予備設計

- 1 業務目的
トランペット・クローバー型IC予備設計は、道路予備設計で検討された資料に基づき、縮尺 1/1,000の地形図を用いて交差接続する道路相互の種別及び級別、計画地点周辺の地形、地物の現況、全体的な地域計画、交通量と交通容量、設計速度を考慮し、インターチェンジの基本的な構造を検討し、ランプ平面線形及び施設の規模を確定することを目的とする。
- 2 業務内容
 - (1) 設計計画
受注者は、業務の目的・主旨を把握したうえで、設計図書に示す業務内容を確認し、第1112条業務計画書第2項に示す事項について業務計画書を作成し、監督職員に提出するものとする。
 - (2) 現地踏査
受注者は、現地踏査について、第6415条ダイヤモンド型IC予備設計第2項の（2）に準ずるものとする。
 - (3) 平面・縦断設計
受注者は、平面・縦断設計について、第6415条ダイヤモンド型IC予備設計第2項の（3）に準ずるものとする。ただし、縦断設計については地盤高を地形図から読みとる間隔を 10m毎の測点とする。

(4) 横断設計

受注者は、横断設計について、第6415条ダイヤモンド型IC予備設計第2項の(4)に準ずるものとする。ただし、地盤高を地形図から読み取る間隔を10m毎の測点とする。

(5) 交差点容量・路面表示

受注者は、交差点容量・路面表示について、第6412条平面交差点予備設計第2項の(5)に準ずるものとする。

(6) 設計図

受注者は、設計図について、第6415条ダイヤモンド型IC予備設計第2項の(6)に準ずるものとする。

(7) 関係機関との協議資料作成

受注者は、協議資料作成について、第6403条道路概略設計第2項の(6)に準ずるものとする。

(8) 数量計算

受注者は、第1211条設計業務の成果(4)に従い数量計算を実施し、数量計算書を作成するものとする。

(9) 概算工事費

受注者は、数量計算書により第1211条設計業務の成果(5)に基づき概算工事費を算定するものとする。

(10) 照査

照査技術者は、第1108条照査技術者及び照査の実施に基づき、照査を行い、管理技術者に提出するものとする。なお、照査項目は第6403条道路概略設計第2項の(8)に準ずるものとする。

(11) 報告書作成

受注者は、業務の成果として、第1211条設計業務の成果に準じて報告書を作成するものとする。

3 貸与資料

発注者が貸与する資料は下記を標準とする。

(1) 道路予備設計成果一式

(2) 地質調査成果一式

(3) 地形図(縮尺:1/1,000)

(4) 交通量関係の資料

第6418条 トランペット・クローバー型IC詳細設計

1 業務目的

トランペット・クローバー型IC詳細設計は、道路詳細設計、トランペット・クローバー型IC予備設計、路線測量、設計協議及び土質調査等の資料に基づき、縮尺1/500程度の地形図で工事に必要な詳細構造を経済的かつ合理的に設計し、工事発注に必要な図面・報告書を作成することを目的とする。

2 業務内容

(1) 設計計画

受注者は、業務の目的・主旨を把握したうえで、設計図書に示す業務内容を確認し、第1112条業務計画書第2項に示す事項について業務計画書を作成し、監督職員に提出するものとする。

(2) 現地踏査

受注者は、現地踏査について、第6416条ダイヤモンド型IC詳細設計第2項の(2)に準ずるものとする。

(3) 平面・縦断設計

受注者は、現地踏査で把握した基本的事項、設計協議、トランペット・クローバー型IC予備設計資料等に基づいて、当該設計に最も適したランプ中心線及び縦断線形 10m毎の測点及び主要点について設計を行うものとする。

(4) 横断設計

受注者は、設計したランプ等の中心線の計画高に基づいて、道路の横断構造、水路及び用地幅等を 10m毎の測点及び主要点について設計するものとする。

(5) 道路付帯構造物設計

受注者は、道路付帯構造物設計について、第6408条道路詳細設計第2項の(5)に準ずるものとする。

(6) 小構造物設計

受注者は、小構造物設計について、第6408条道路詳細設計第2項の(6)に準ずるものとする。

(7) 用排水設計

受注者は、用排水設計について、第6408条道路詳細設計第2項の(8)に準ずるものとする。

(8) 交差点容量及び路面表示

受注者は、交差点容量・路面表示について、第6412条平面交差点予備設計第2項の(5)に準ずるものとする。

(9) 設計図

受注者は、設計図について、第6416条ダイヤモンド型IC詳細設計第2項の(9)に準ずるものとする。ただし、3)を以下に読み替えるものとする。

3) 標準横断図標準横断図は、当該設計区間の本線、ランプ、ノーズ部分、変速車線、トールゲートの中心、通り抜け車道等について作成する。

(10) 数量計算

受注者は、第1211条設計業務の成果(4)に従い数量計算を実施し、数量計算書を作成するものとする。

(11) 照査

照査技術者は、第1108条照査技術者及び照査の実施に基づき、照査を行い、管理技術者に提出するものとする。なお、照査項目は第6408条道路詳細設計第2項の(13)に準ずるものとする。

(12) 報告書作成

受注者は、業務の成果として、第1211条設計業務の成果に準じて報告書を作成するものとする。

3 貸与資料

発注者が貸与する資料は下記を標準とする。

(1) 道路詳細設計成果一式

(2) トランペット・クローバー型IC予備設計成果一式

(3) 地質調査成果一式

(4) 測量成果一式

(5) 交通量関係の資料

第6節 道路休憩施設設計

第6419条 道路休憩施設設計の区分

- 1 道路休憩施設設計は、以下の区分により行うものとする。
 - (1) 道路休憩施設予備設計
 - (2) 道路休憩施設詳細設計

第6420条 道路休憩施設予備設計

- 1 業務目的
道路休憩施設予備設計は、設計図書に基づくその計画位置において周辺状況、地形状況などにより、その施設状況、レイアウト、交通流、交差点など利用者の利便性を配慮し、施設の基本的な規模を決定することを目的とする。
- 2 業務内容
 - (1) 設計計画
受注者は、業務の目的・主旨を把握したうえで、設計図書に示す業務内容を確認し、第1112条業務計画書第2項に示す事項について業務計画書を作成し、監督職員に提出するものとする。
 - (2) 現地踏査
受注者は、設計図書に基づいた設計範囲における地形、地質、地物、沿道、土地利用などの状況把握、確認を行う。なお、現地調査（測量、地質調査等）を必要とする場合、受注者はその理由を明らかにし、調査内容について監督職員に報告し指示を受けるものとする。
 - (3) 平面・縦断設計
受注者は、設計計画で整理された基本的事項等に基づいて、休憩施設の規模、施設の配置、ランプ線形、縦断線形、交差点計画（右・左折車線、滞留車線等）などを設計するものとする。
 - (4) 横断設計
受注者は、横断設計について、第6415条ダイヤモンド型IC予備設計第2項の（4）に準ずるものとする。
 - (5) 小構造物設計
受注者は、小構造物設計について、第6406条道路予備設計（B）第2項の（6）に準ずるものとする。
 - (6) 設計図
受注者は、以下の設計図を作成するものとする。
 - 1) 平面図
平面図は、施設配置・規模・平面線形要素・排水路流向など記入する。
 - 2) 縦断図
縦断図は、ランプ、道路等の中心線に基づき、地形図から各測点および地形の変化点の地盤高を読み取り、縦断設計された計画高に従って縦断勾配、計画高、切盛土高さなど明示する。
 - 3) 標準横断図
標準横断図は、本線、変速車線、ノーズ部分、施設部等各々について作成するものとする。
 - 4) 横断図

横断図は、設計されたランプ、道路等の中心線に基づき、地形図から各測点および地形の変化点の地盤高を読み取り、縦断設計に基づいて横断構成、幅員、水路、舗装など明示する。

(7) 関係機関との協議資料作成

受注者は、協議資料作成について、第6403条道路概略設計第2項の(6)に準ずるものとする。

(8) 概算工事費

受注者は、土工数量、園地面積、舗装面積、各施設規模など算定する。なお、受注者は第1211条設計業務の成果(5)に従い、概算工事費を算定するものとする。

(9) 照査

照査技術者は、第1108条照査技術者及び照査の実施に基づき、下記に示す事項を標準として照査を行い、管理技術者に提出するものとする。

- 1) 基本条件の決定に際し、現地の状況の他、基礎情報を収集、把握しているかの確認を行い、その内容が適切であるかについて照査を行う。特に地形、地質条件、土地利用、周辺整備などについては、設計の目的に対応した情報が得られているかの確認を行う。
- 2) 設計条件及び現地条件など、基本的条件の整理が終了した段階での照査を行う。また、地形、地質、土地利用、周辺整備、支障物件(地下埋設物等)などが設計に反映されているかの確認を行う。
- 3) 基本条件のもとで、選定結果について施設としての妥当性を照査し確認する。
- 4) 設計図、概算工事費の適切性及び整合性に着目し照査を行う。

(10) 報告書作成

受注者は、業務の成果として、第1211条設計業務の成果に準じて報告書を作成するものとする。なお、以下の項目について解説し、取りまとめて記載した設計概要書を作成するものとする。

- 1) 設計条件
- 2) 計画の経緯
- 3) 沿道開発状況整理
- 4) 諸施設規模根拠
- 5) その他留意事項

3 貸与資料

発注者が貸与する資料は下記を標準とする。

- (1) 地質調査成果一式
- (2) 地形図(縮尺1/1,000)
- (3) 道路予備設計成果一式

第6421条 道路休憩施設詳細設計

1 業務目的

道路休憩施設詳細設計は、予備設計で決定されたランプおよび施設規模(施設配置、駐車ます等)について、設計図書に基づいた設計条件で工事に必要な詳細構造を経済的かつ合理的に設計し、工事発注に必要な図面・報告書を作成することを目的とする。

2 業務内容

(1) 設計計画

受注者は、業務の目的・主旨を把握したうえで、設計図書に示す業務内容を確認し、

第1112条業務計画書第2項に示す事項について業務計画書を作成し、監督職員に提出するものとする。

(2) 現地踏査

受注者は、現地踏査について、第6420条道路休憩施設予備設計第2項の(2)に準ずるものとする。

(3) 平面・縦断設計

受注者は、現地踏査で把握、確認した基本的事項、設計協議、サービスエリア予備設計資料等に基づいて、当該設計に最も適したランプ中心線及び縦断線形 20m毎の測点及び主要点について設計するものとする。

(4) 横断設計

受注者は、横断設計について、設計したランプ等の中心線の計画高に基づいて道路の横断構造、水路及び用地幅等を 20m毎の測点及び主要点について設計するものとする。

(5) 道路付帯構造物設計

受注者は、道路付帯構造物設計について、第6408条道路詳細設計第2項の(5)に準ずるものとする。

(6) 小構造物設計

受注者は、小構造物設計について、第6408条道路詳細設計第2項の(6)に準ずるものとする。

(7) 用排水設計

受注者は、用排水設計について、第6408条道路詳細設計第2項の(8)に準ずるものとする。

(8) 設計図

受注者は、以下の設計図を作成するものとする。

1) 平面図

平面図に記入する事項は、平面線形要素、用地幅、用排水路流向、各施設配置、規模など記入する。

2) 縦断図

実測縦断面図に基づき、縦断勾配(ランプ)、計画高、道路本線との取合など記入する。

3) 標準横断図

標準横断図は、本線、変速車線、ノーズ部分、施設部等各々について作成するものとする。

4) 横断図

実測横断面図に基づき、横断勾配(施設内、道路部)、水路、用地幅杭など記入する。

5) 詳細図

標準設計図集以外の小構造物を使用する場合は、構造寸法及び数量表を記入した詳細図を作成するものとする。

(9) 数量計算

受注者は、第1211条設計業務の成果(4)に従い数量計算を実施し、数量計算書を作成するものとする。

(10) 照査

照査技術者は、第1108条照査技術者及び照査の実施に基づき、照査を行い、管理技術者に提出するものとする。なお、照査項目は第6408条道路詳細設計第2項の(13)に準

ずるものとする。

(11) 報告書作成

受注者は、業務の成果として、第1211条設計業務の成果に準じて報告書を作成するものとする。なお、以下の項目について解説し、取りまとめて記載した、設計概要書を作成するものとする。

- 1) 設計条件
- 2) 計画の経緯
- 3) 諸施設規模決定根拠
- 4) その他留意事項

3 貸与資料

発注者が貸与する資料は下記を標準とする。

- (1) 道路休憩施設予備設計成果一式
- (2) 道路詳細設計成果一式
- (3) 地質調査成果一式
- (4) 測量成果一式

第7節 一般構造物設計

第6422条 一般構造物の区分

- 1 一般構造物設計は以下の区分により行うものとする。
 - (1) 一般構造物予備設計
 - (2) 一般構造物詳細設計
 - (3) 落石防護柵詳細設計
 - (4) 一般構造物基礎工詳細設計

第6423条 一般構造物予備設計

1 業務目的

道路設計に伴い新たに一般構造物を新設する場合、地形・地質・立地条件等の基本条件と整合を図り、構造的・施工性・維持管理・経済性の観点から、以下に示す構造物毎に構造形式の比較検討を行い、最適形式と基本構造諸元を決定することを目的とする。なお4)の覆工に関して、受注者は設計図書により与えられる対象の覆工と荷重の規模に基づき実施するものとする。又、発注者は2)の擁壁・補強土工・U型擁壁及び、3)法面工に関して、スベリ安定解析が必要となる場合にはその旨を監督職員に報告すると共に、指示を受けるものとする。

- 1) 門型ラーメン・箱型函渠
- 2) 擁壁・補強土工、U型擁壁
- 3) 法面工（場所打ち法枠、アンカー付場所打ち法枠、吹付法枠工、アンカー付吹付法枠工、コンクリート吹付、張ブロック）
- 4) 覆工（ロックシェッド、スノーシェッド、スノーシェルター）

2 業務内容

(1) 設計計画

受注者は、業務の目的・主旨を把握したうえで、設計図書に示す業務内容を確認し、第1112条業務計画書第2項に示す事項について業務計画書を作成し、監督職員に提出するものとする。

(2) 現地踏査

受注者は、道路設計業務と分離して本条の業務を実施する場合には、設計図書の指示により、その設計範囲の地形や立地条件を目視により確認し、周辺状況を把握するものとする。なお、現地調査（測量、地質調査等）を必要とする場合は、受注者はその理由を明らかにし、調査内容について監督職員に報告し、指示を受けるものとする。

(3) 設計条件の確認

受注者は、設計図書に示された道路の幾何構造、荷重条件等設計施工上の基本条件について確認を行うと共に、関係機関との対外協議の既往資料及び貸与資料を当該設計用に整理し、その内容に疑義ある場合及び不足資料がある場合は、監督職員に報告し、指示を受けるものとする。

(4) 比較形式選定

受注者は、比較形式の選定に当たって、既存資料の中から現地状況、基本条件に対して適当と思われる形式を抽出し、技術的特徴、課題を整理し、評価を加えて監督職員と協議の上、比較案3案を選定するものとする。

(5) 概略設計計算

受注者は、比較形式各案の構造形状を想定し、主要点の概略応力（最大曲げモーメント、せん断力、軸力）や概略安定計算を行うものとする。

(6) 基礎工検討

受注者は本体工の比較3案に対して、既成杭の中から適応すると思われる1案を選定し、概略安定・応力検討を行うものとする。受注者は、その他の基礎工の検討にあたっては、監督職員に提案し、指示を受けてこれを行うものとする。

(7) 概略設計図

受注者は、上記までの検討結果に基づき、比較3案について概算数量を算出すべく下記の概略設計図を作成する。概略設計図は構造全体概要図を作成するものであり以下の内容について記載するものとする。

- 1) 側面図
- 2) 平面図
- 3) 断面図
- 4) 主要点高さ
- 5) 交差条件
- 6) 建築限界
- 7) 設計条件（使用材料、許容応力度、荷重条件）

(8) 関係機関との協議資料作成

受注者は、協議資料作成について、第6403条道路概略設計第2項の（6）に準ずるものとする。

(9) 概算工事費

受注者は（7）で作成した概略設計図に基づき比較3案の概略数量を算定し、第1211条設計業務の成果（5）に従い、概算工事費を算定するものとする。

(10) 比較一覧表の作成

受注者は、比較3案に関する検討結果をまとめ、比較一覧表を作成するものとする。比較一覧表には概略設計図より断面図を記入し、構造特性、施工性、経済性、維持管理、環境について、得失及び問題点を記述し、各比較案の評価を行い最適構造形式を明示するものとする。

(11) 照査

照査技術者は、第1108条照査技術者及び照査の実施に基づき、下記に示す事項を標準として照査を行い、管理技術者に提出するものとする。

- 1) 基本条件の決定に際し、現地の状況の他、基礎情報を収集、把握しているかの確認を行い、その内容が適切であるかについて照査を行う。特に地形、地質条件、土地利用、周辺整備などについては、設計の目的に対応した情報が得られているかの確認を行う。
- 2) 一般図を基に位置、取り合い（道路現況構造物）及び地盤条件とその構造物の整合が適切にとれているかの照査を行う。また、埋設物、支障物件、周辺施設との近接等、施工条件が設計計画に反映されているかの照査を行う。
- 3) 設計方針及び設計手法が適切であるかの照査を行う。
- 4) 設計図、概算工事費の適切性及び整合性に着目し照査を行う。

(12) 報告書作成

受注者は、業務の成果として、第1211条設計業務の成果に準じて報告書を作成するものとする。なお、以下の項目について解説し、取りまとめて記載した設計概要書を作成するものとする。

- 1) 設計条件
- 2) 道路、鉄道、河川の交差条件
- 3) 構造形式決定経緯と選定理由
- 4) 主要断面の設計計算結果
- 5) 詳細設計に向けての必要な調査、検討事項

3 貸与資料

発注者が貸与する資料は下記を標準とする。

- (1) 道路設計報告書（概略、予備、詳細設計）
- (2) 地質調査報告書
- (3) 実測平面図・実測縦横断図
- (4) 対外協議資料

第6424条 一般構造物詳細設計

1 業務目的

詳細設計は、予備設計で決定された構造形式について設計図書、既存の関連資料及び予備設計で検討された設計条件に基づき、地形・地質・交差条件・荷重条件・使用材料等と整合を図り、工事に必要な詳細構造を経済的かつ合理的に設計し、工事発注に必要な図面・報告書を作成することを目的とする。対象とする構造物は以下のとおりであり、発注者は、設計対象工種を設計図書に指示する。なお4) 覆工、5) 雪崩予防施設については、受注者は設計図書に基づき与えられた荷重条件に従って業務を行うものとする。

- 1) 函渠工・・・門型ラーメン、箱型函渠
- 2) 擁壁・補強土工・・・逆 T 式擁壁、重力式擁壁、U 型擁壁もたれ式擁壁、井桁式擁壁、大型ブロック積擁壁、補強土工
- 3) 法面工・・・場所打ち法枠工、アンカー付き場所打ち法枠工
- 4) 覆工・・・ロックシェッド、スノーシェッド、スノーシェルター
- 5) 雪崩予防施設

2 業務内容

(1) 設計計画

受注者は、業務の目的・主旨を把握したうえで、設計図書に示す業務内容を確認し、

第1112条業務計画書第2項に示す事項について業務計画書を作成し、監督職員に提出するものとする。

(2) 現地踏査

受注者は、道路設計業務と分離して本条の業務を実施する場合には、設計図書により、その設計範囲の地形や立地条件を目視により確認し、周辺状況を把握するものとする。

(3) 設計条件の確認

受注者は、設計条件の確認について、第6423条一般構造物予備設計第2項の(3)に準ずるものとする。

(4) 基礎工設計

受注者は、設計図書に基づき、基礎工設計を行うものとする。

(5) 仮設設計

受注者は、設計図書に基づき、仮設設計を行うものとする。仮設の土留工の詳細設計は、設計計画、設計計算、設計図、数量計算、照査、報告書作成の業務内容を行うものである。

(6) 設計計算

受注者は、予備設計で決定された構造形式の主要構造寸法に基づき、設計図書において指示された設計条件に従い、安定計算及び断面応力度計算を実施する。また、下記工種は設計図書に記載がない限りスベリ安定計算を行うものとする。なお、これによりがたい場合は監督職員と協議するものとする。

- ・もたれ擁壁
- ・井桁式擁壁
- ・大型ブロック積擁壁
- ・補強土工
- ・場所打ち法枠工
- ・アンカー付き場所打ち法枠工

(7) 設計図

受注者は、設計計算から定められた構造形状や応力状態から、本体工の構造一般図、配筋図、詳細図を作成するものとする。

(8) 数量計算

受注者は、第1211条設計業務の成果(4)に従い数量計算を実施し、数量計算書を作成するものとする。

(9) 照査

照査技術者は、第1108条照査技術者及び照査の実施に基づき、下記に示す事項を標準として照査を行い、管理技術者に提出するものとする。

- 1) 基本条件の決定に際し、現地の状況の他、基礎情報を収集、把握しているかの確認を行い、その内容が適切であるかについて照査を行う。特に地形、地質条件、土地利用、周辺整備などについては、設計の目的に対応した情報が得られているかの確認を行う。
- 2) 一般図を基に位置、取り合い(道路現況構造物)及び地盤条件とその構造物の整合が適切にとれているかの照査を行う。また、埋設物、支障物件、周辺施設との近接等、施工条件が設計計画に反映されているかの照査を行う。
- 3) 設計方針及び手法が適切であるかの照査を行う。また、架設工法と施工方法の確認を行う。
- 4) 設計図、数量の正確性、適切性及び整合性に着目し照査を行う。

(10) 報告書作成

受注者は、業務の成果として、第1211条設計業務の成果に準じて報告書を作成するものとする。なお、以下の項目について解説し、取りまとめて記載した設計概要書を作成するものとする。

- 1) 設計条件
- 2) 構造形式決定の経緯と選定理由
- 3) 構造各部の検討内容と問題点
- 4) 主要断面、主要部分の寸法など設計計算の主要結果
- 5) 施工段階での注意事項、検討事項

3 貸与資料

第6423条一般構造物予備設計第3項に準ずるものとする。なお、予備設計成果がある場合はそれも含むものとする。

第6425条 落石防護柵詳細設計

1 業務目的

落石防護柵詳細設計は、既存の関連資料及び予備設計で検討された設計条件に基づき、地形・地質・交差条件・荷重条件・使用材料等と整合を図り、工事に必要な詳細構造を経済的かつ合理的に設計し、工事発注に必要な図面・報告書を作成することを目的とする。

2 業務内容

(1) 設計計画

受注者は、業務の目的・主旨を把握したうえで、設計図書に示す業務内容を確認し、第1112条業務計画書第2項に示す事項について業務計画書を作成し、監督職員に提出するものとする。

(2) 現地踏査

受注者は、既存法面の検討資料、測量図等の資料を基にした測量内容と範囲、地質状況、周辺状況等を現地で目視等により確認するものとする。

(3) 設計条件の確認

受注者は、既存資料の内容で採用できる事項と詳細設計で決定する事項を整理し、必要な基本事項を検討、決定するものとする。

(4) 設計計算及び設計図

1) 詳細設計

受注者は、決定された設計条件により、落石防護施設について、規模、断面形状、基本寸法等、施工に必要な設計を行うものとする。

2) 付属施設の設計

受注者は、設計図書に基づき付属施設の設計を行うものとする。

3) 設計計算

受注者は、落石防護施設について必要な安定計算、応力計算を行うものとする。

(5) 仮設設計

受注者は、落石防護施設の施工方法、施工順序等について、現道交通の切り廻し、道路幅員が狭い、施工スペースがないなどの現地条件を考慮し、施工計画書を作成するとともに、必要に応じて仮設設計を行うものとする。主には、施工条件、施工方法、施工上の問題点とその整理とする。

(6) 数量計算

受注者は、第1211条設計業務の成果(4)に従い数量計算を実施し、数量計算書を作

成するものとする。

(7) 照査

照査技術者は、第1108条照査技術者及び照査の実施に基づき、照査を行い、管理技術者に提出するものとする。なお、照査項目は第6424条一般構造物詳細設計第2項の(9)に準ずるものとする。

(8) 報告書作成

受注者は、業務の成果として、第1211条設計業務の成果に準じて報告書を作成するものとする。

3 貸与資料

第6423条一般構造物予備設計第3項に準ずるものとする。なお、予備設計成果がある場合はそれも含むものとする。

第6426条 一般構造物基礎工詳細設計

1 業務目的

一般構造物基礎工詳細設計は、既存の関連資料及び予備設計で検討された設計条件に基づき、地形・地質・交差条件・荷重条件・使用材料等と整合を図り、工事に必要な詳細構造を経済的かつ合理的に設計し、工事発注に必要な図面・報告書を作成することを目的とする。

2 業務内容

(1) 設計計画

受注者は、業務の目的・主旨を把握したうえで、設計図書に示す業務内容を確認し、第1112条業務計画書第2項に示す事項について業務計画書を作成し、監督職員に提出するものとする。

(2) 設計計算

受注者は、基本的に定まった条件のもとで、適切な断面形状を検討し、杭種、杭径、杭長等すべての諸元を決定するものとする。

(3) 設計図

受注者は、構造一般図、配筋図、詳細図を作成するものとする。

(4) 数量計算

受注者は、第1211条設計業務の成果(4)に従い数量計算を実施し、数量計算書を作成するものとする。

(5) 照査

照査技術者は、第1108条照査技術者及び照査の実施に基づき、照査を行い、管理技術者に提出するものとする。

(6) 報告書作成

受注者は、業務の成果として、第1211条設計業務の成果に準じて報告書を作成するものとする。なお、以下の項目について解説し、取りまとめて記載した設計概要書を作成するものとする。

1) 設計条件

2) 杭種決定の経緯と選定理由

3) 施工段階での注意事項、検討事項

3 貸与資料

第6423条 一般構造物予備設計第3項に準ずるものとする。なお、予備設計成果がある場合はそれも含むものとする。

第8節 成果品

第6427条 成果品

受注者は、表6.4.1～表6.4.6に示す成果品を作成し、第1117条成果物の提出に従い、2部納品するものとする。

表6.4.1 道路設計成果品一覧表

設計種別	設計項目	成果品項目	縮尺	摘要
道路概略設計	平面計画	路線図	1:2500～1:50000	市販地図等
		平面図	1:2500または1:5000	
	縦断計画	縦断図	V=1:250 H=1:2500 または V=1:500 H=1:5000	
	主要構造物計画	一般図	1:500～1:1000	
	横断計画	標準横断図	1:100～1:200	
		横断図	1:200～1:500	
	概算工事費	数量計算書	—	概略・用地補償の数量含む
		概算工事費	—	
報告書	報告書	—		
道路予備設計(A)及び道路予備修正	平面計画	路線図	1:2500～1:50000	市販地図等
		平面図	1:1000	
	縦断計画	縦断図	V=1:100～1:200	
	横断計画	標準横断図	1:50または1:100	
		横断図	1:100または1:200	
	主要構造物計画	一般図	1:200～1:500	
	概算工事費	数量計算書	—	用地補償の数量含む
		概算工事費	—	
報告書	報告書	—	ルート決定事項	
	中心線座標計算書	—	設計図書による	

設計種別	設計項目	成果品項目	縮尺	摘要
道路予備設計 (B) 及び道路予備修正	平面設計	路線図	1:2500~1:50000	市販地図等
		平面図	1:1000	
	縦断設計	縦断図	V=1:100~1:200 H=1:1000	
	横断設計	標準横断図	1:50または1:100	
		横断図	1:100または1:200	
	構造物設計	一般図	1:200~1:500	
	用排水設計	用排水系統図	1:1000	
		流量計算書	—	
	用地幅杭計画	用地幅杭表	—	
	概算工事費	数量計算書	—	用地補償の数量含む
概算工事費		—		
報告書	報告書	—		
道路詳細設計	平面設計	路線図	1:2500~1:50000	市販地図等
		平面図	1:500または1:1000	
	縦断設計	縦断図	V=1:200、H=1:1000 または V=1:100、H=1:500	地形条件等必要に応じて縮尺を変更可 V=1:100, H=1:1000等
	横断設計	標準横断図	1:50または1:100	
		横断図	1:100または1:200	
		土積図	縦断図 V=1:400、H=1:2000 土積図 H=1:2000、V=1cmを 10000m ³ または 20000m ³	適宜
	構造物設計	詳細図	適宜	
	仮設構造物設計	仮設工詳細図	適宜	
	用排水設計	用排水系統図	1:500または1:1000	
		詳細図	適宜	特殊形状
		流量計算書	—	
	舗装工設計	舗装工詳細図	適宜	
	数量計算	数量計算書	—	
報告書	報告書	—		

表 6. 4. 2 歩道詳細設計成果品一覧表

設計種別	設計項目	成果品項目	縮尺	摘要
歩道詳細設計	平面・縦断設計	位置図	1:2500~1:50000	
		平面図	1:500	
		縦断図	V=100、H=1:500	
	横断設計	標準横断図	1:50または1:100	
		横断図	1:100または1:200	用地幅杭位置記入
	構造物設計	詳細図	適宜	
	用排水設計	用排水系統図	1:500	
		詳細図	適宜	特殊形状
		流量計算書	—	
	数量計算	数量計算書	—	用地幅杭表含む
報告書	報告書	—		

表 6. 4. 3 平面交差点設計成果品一覧表

設計種別	設計項目	成果品項目	縮尺	摘要
平面交差点予備設計	平面・縦断設計	交差点位置図	1:2500~1:50000	市販地図等
		平面図	1:200~1:500	平面図、縦断図を同一図面に作成
		縦断図	V=1:100 H=1:200~1:500	
	横断設計	標準横断図	1:50または1:100	
		横断図	1:100または1:200	
	数量計算書	数量計算書	—	概略
	概算工事費	概算工事費	—	
平面交差点詳細設計	平面・縦断設計	交差点位置図	1:2500~1:50000	市販地図等
		平面図	1:200~1:500	平面図、縦断図を同一画面に作成
		縦断図	V=1:100 H=1:200~1:500	
	横断設計	標準横断図	1:50または1:100	
		横断図	1:100または1:200	
	構造物設計	詳細図	適宜	
	用排水設計	用排水系統図	1:200~1:500	
		詳細図	適宜	特殊形状
		流量計算書	—	
	数量計算書	数量計算書	—	
報告書	報告書	—		
	信号現示計算書	—		

表 6. 4. 4 立体交差点成果品一覧表

設計種別	設計項目	成果品項目	縮尺	摘要
------	------	-------	----	----

トランペット・クロージャー型 ダイヤモンド型 の予備設計、 計	平面・縦断設計	交差点位置図	1:2500~1:50000	市販地図等
		平面図	1:1000	
		縦断図	V=1:100、H=1:1000	
	横断設計	標準横断図	1:50または1:100	
		横断図	1:100または1:200	
	交差点容量・ 路面表示	交差点平面図	1:500	
	主要構造物計画	一般図	適宜	
	概算工事費	数量計算書	—	概略
概算工事費		—		
報告書	報告書	—		
トランペット・クロージャー型 ダイヤモンド型 の詳細設計、 計	平面・縦断設計	交差点位置図	1:2500~1:50000	市販地図等
		平面図	1:500	
		縦断図	V=1:100、H=1:500	
	横断設計	標準横断図	1:50または1:100	
		横断図	1:100または1:200	
	用排水設計	用排水系統図	1:500	
		詳細図	適宜	特殊形状
		流量計算書	—	
	構造物設計	詳細図	適宜	
	交差点容量・ 路面表示	交差点平面図	1:500	
	数量計算	数量計算書	—	
報告書	報告書	—		

表 6.4.5 道路休憩施設設計成果品一覧表

設計種別	設計項目	成果品項目	縮尺	摘要
道路休憩施設予備設計	平面・縦断設計	計画位置図	1:2500～1:50000	市販地図等
		平面図	1:1000	
		縦断図	V=1:200、H=1:1000	
	横断設計	標準横断図	1:50または1:100	
		横断図	1:100または1:200	
	構造物設計	一般図	適宜	
	概算工事費	数量計算書	—	概略
		概算工事費	—	
報告書	報告書	—		
道路休憩施設詳細設計	平面・縦断設計	計画位置図	1:2500～1:50000	市販地図等
		平面図	1:500	
		縦断図	V=1:100、H=1:500	
	横断設計	標準横断図	1:50または1:100	
		横断図	1:100または1:200	
	構造物設計	詳細図	適宜	
	用排水設計	用排水系統図	1:500	
		詳細図	適宜	特殊形状
		流量計算書	—	
	数量計算	数量計算書	—	用地幅杭表含む
	報告書	報告書	—	

表 6. 4. 6 一般構造物設計成果品一覽表

設計種別	設計項目	成果品項目	縮尺	摘要
一般構造物予備設計	概略設計図	計画位置図	1:2500~1:50000	市販地図等
		構造全体概要図	適宜	
	概略設計計算	設計計算書	—	
	概算工事費	数量計算書	—	概略
		概算工事費	—	
報告書	報告書	—		
一般構造物基礎工詳細設計・ 落石防護柵詳細設計・ 一般構造物詳細設計	設計図	計画位置図	1:2500~1:50000	市販地図等
		構造一般図	1:100~1:500	
		構造寸法図	1:100~1:500	
		配筋図	1:50~1:100	
		詳細図	適宜	
	設計計算	設計計算書	—	
	数量計算	数量計算書	—	
	報告書	報告書	—	

第5章 地下構造物設計

第1節 地下構造物設計の種類

第6501条 地下構造物設計の種類

地下構造物設計の種類は以下のとおりとする。

- (1) 地下横断歩道等設計
- (2) 共同溝設計
- (3) 電線共同溝設計

第2節 地下横断歩道等設計

第6502条 地下横断歩道等設計の区分

地下横断歩道等設計は、以下の区分により行うものとする。

- (1) 基本計画
- (2) 予備設計
- (3) 詳細設計

第6503条 地下横断歩道等基本計画

1 業務目的

地下横断歩道等の基本計画は、道路設計及び各種調査検討など既存の関連資料をもとに、道路、交通状況、沿道状況、周辺の他の事業計画状況、更には地形、地層、地質、地下水状況に基づき施工性、経済性、機能性、維持管理、安全性、環境等の観点から最適な横断施設の選定を行うことを目的とする。

2 業務内容

地下横断歩道等基本計画の業務内容は下記のとおりとする。

(1) 設計計画

受注者は、業務の目的・主旨を把握したうえで、設計図書に示す業務内容を確認し、第1112条業務計画書第2項に示す事項について業務計画書を作成し、監督職員に提出するものとする。

(2) 現地踏査

受注者は、地下横断歩道等の計画地点の概略的な現地踏査を行い、設計図書に示す設計範囲及び貸与資料と現地との整合性を目視にて確認し、道路交通および沿道歩行者の流れ、地下埋設物、用地条件、工事帯の確保等について、現地状況を確認する。なお、現地調査（測量、土質調査、試掘調査、交通量調査等）を必要とする場合は、受注者はその理由を明らかにし、調査範囲について監督職員に報告し、指示を受けるものとする。

(3) 設計条件の整理・検討

受注者は、設計図書に示す事項及び貸与資料等を把握のうえ、現地踏査等に基づき設計条件及び設計上の基本事項の整理・検討を行うものとする。

主な検討項目

- 1) 各種関連事業計画との整合性の検討
- 2) 道路・交通・沿道状況の検討
- 3) 地形・地質条件の検討

- 4) 周辺環境の検討
 - 5) 施工時の検討
 - (4) 横断施設基本構造の検討

受注者は、横断施設として実現性の高い構造形式について技術的特質、課題を整理し、評価を加えたうえで、監督職員と協議のうえ比較案2案（地下式と地上式）を選定するものとする。なお比較案2案については以下の項目を検討するものとする。

 - 1) 平面線形、縦断線形
 - 2) 内空断面の設定
 - 3) 構造部材断面の概略形状
 - 4) 必要な諸施設の配置設計（昇降施設、付属施設等）
 - 5) 概略施工計画は、仮設備、交通処理、近接施工及び埋設物等を考慮して、構造物の施工性について検討する。
 - (5) 概算工事費

受注者は、比較案のそれぞれに対し、第1211条設計業務の成果（5）に基づき、概算工事費を算定するものとする。
 - (6) 比較一覧表の作成

受注者は比較2案に関する検討結果をまとめ、比較一覧表を作成するものとする。比較一覧表には概略図を記入するほか経済性、施工性、維持管理、環境等について得失及び問題点を列記し、各案の評価を行い、最適案を明示するものとする。
 - (7) 今後の検討課題の整理

受注者は、次の設計段階において検討、調整等を行うべき重要事項について整理するものとする。
 - (8) 照査

照査技術者は、第1108条照査技術者及び照査の実施に基づき、下記に示す事項を標準として照査を行い、管理技術者に提出するものとする。

 - 1) 基本条件の決定に際し、現地の状況の他、基礎情報を収集、把握しているかの確認を行い、その内容が適切であるかについて照査を行う。特に地質条件及び道路交通、浴道条件については、設計の目的に対応した情報が得られているかの確認を行う。また、設計方針および設計手法が適切であるかの照査を行う。
 - 2) 比較案の選定に際し、各案の規模、形式、線形、交通処理方法等が適切に選定されているかの照査を行う。また、埋設物、支障物件、周辺施設との近接等、施工条件が設計計画に反映されているかの照査を行う。
 - 3) 最適案の選定に際し、各案の評価が適切であるかの照査を行う
 - 4) 検討図、概算工事費の適切性及び整合性に着目し照査を行う。
 - (9) 報告書作成

受注者は、業務の成果として、第1211条設計業務の成果に準じて報告書を作成するものとする。なお、以下の項目について、解説し取りまとめて記載した、設計概要書を作成するものとする。

 - 1) 設計条件
 - 2) 横断施設基本構造の検討結果
 - 3) 概略施工計画
 - 4) 概略工事費
 - 5) 予備・詳細設計での課題点
- 3 貸与資料

発注者が貸与する資料は下記を標準とする。

- (1) 当該地区歩行者交通量実態調査報告書
- (2) 当該地区交通量推計調査報告書
- (3) 地質調査報告書
- (4) 道路現況平面図
- (5) 道路現況縦横断面図
- (6) 道路埋設物件台帳

第6504条 地下横断歩道等予備設計

1 業務目的

地下横断歩道等の予備設計は、道路設計及び地下横断歩道等基本計画のほか各種調査検討資料などに基づき、経済性、施工性、供用性、維持管理、安全性、環境等の観点から技術的検討を加え、最適な線形、構造形式、施工法の選定を行うことを目的とする。

2 業務内容

地下横断歩道等予備設計の業務内容は下記のとおりとする。

(1) 設計計画

受注者は、業務の目的・主旨を把握したうえで、設計図書に示す業務内容を確認し、第1112条業務計画書第2項に示す事項について業務計画書を作成し、監督職員に提出するものとする。

(2) 現地踏査

受注者は、地下横断歩道等の計画地点の基礎的な現地踏査を行い、設計図書に示す設計範囲及び貸与資料と現地との整合性を目視により確認し、道路交通及び沿道歩行者の流れ、出入口等の設置位置、地下埋設物、用地条件、工事帯の確保について、現地状況を把握するものとする。なお、現地調査（測量、土質調査、試掘調査、交通量調査等）を必要とする場合は、受注者はその理由を明らかにし、調査範囲について監督職員に報告し、指示を受けるものとする。

(3) 設計条件の整理・検討

受注者は、設計図書に示す事項及び貸与資料等を把握のうえ、現地踏査等に基づき設計条件及び設計上の基本事項の整理・検討を行うものとする。

主な検討項目

- 1) 内空計画
- 2) 線形計画、昇降形式
- 3) 施工・仮設計画
- 4) 道路・交通・沿道状況の検討
- 5) 地形・地質条件の検討
- 6) 各種関連事業計画との整合性の検討
- 7) 附属施設計画
- 8) 出入口及び上屋計画
- 9) 本体及び仮設構造物の設計条件
- 10) 地下埋設物の位置の確認

(4) 比較案の選定

受注者は、貸与資料、指示事項、現地踏査等に基づき、基本事項の検討結果を踏まえ実現性の高い構造形式について技術的特質、課題を整理し、評価を加えたうえで、監督職員と協議のうえ比較案3案を選定するものとする。なお比較案3案については以下の

項目を検討するものとする。

- 1) 平面線形、縦断線形、出入口等の配置及び上屋形式と昇降形式
- 2) 内空断面の設定
- 3) 構造部材断面の概略形状
- 4) 必要な諸施設の配置設計（昇降施設、付属施設等）
- 5) 概略施工計画は、仮設備、交通処理、近接施工及び地下埋設物等を考慮して、構造物の施工性について検討する。

(5) 景観検討

受注者は、設計図書に基づき地下横断歩道等の上屋及び内装の概略景観検討を行うものとする。

(6) 概算工事費

受注者は、比較案のそれぞれに対し、第1211条設計業務の成果（5）に基づき、概算工事費を算定するものとする。

(7) 比較一覧表の作成

受注者は比較案に関する検討結果をまとめ、比較一覧表を作成するものとする。比較一覧表には一般図を記入するほか経済性、施工性、供用性、維持管理、環境等について得失及び問題点を列記し、各案の評価を行い、最適案を明示するものとする。

(8) 関係機関との協議資料作成

受注者は、協議資料作成について、第6403条道路概略設計第2項の（6）に準ずるものとする。

(9) 照査

照査技術者は、第1108条照査技術者及び照査の実施に基づき、下記に示す事項を標準として照査を行い、管理技術者に提出するものとする。

- 1) 基本条件の決定に際し、現地の状況の他、基礎情報を収集、把握しているかの確認を行い、その内容が適切であるかについて照査を行う。特に地形、地質条件及び道路交通沿道条件については、設計の目的に対応した情報が得られているかの確認を行う。
- 2) 比較案の選定に際し、各案の規模、形式、設置位置、昇降形式等が適切に選定されているのか照査を行う。また、埋設物、支障物件、周辺施設との近接等、施工条件が設計計画に反映されているかの照査を行う。
- 3) 最適案の選定に際し、各案の評価が適切であるかの照査を行う。また、設計方針及び設計手法が適切であるかの照査を行う。
- 4) 設計計算、設計図、概算工事費の適切性および整合性に着目し照査を行う。

(10) 報告書作成

受注者は、業務の成果として、第1211条設計業務の成果に準じて報告書を作成するものとする。なお、以下の項目について解説し、取りまとめて記載した設計概要書を作成するものとする。

- 1) 設計条件
- 2) 比較形式案毎に地下横断歩道等の規模及び形式の選定理由
- 3) 地下道の設置位置、昇降形式、出入口の設置位置及び上屋形式
- 4) 概略施工計画
- 5) 主要材料の概略数量
- 6) 概略工事費
- 7) 構造基本計画図、仮設構造基本計画図、設備基本計画図、必要に応じ杭本数等応力計算の主要結果

- 8) 比較形式毎に将来の維持管理の難易、得失及び安全性、経済性、施工性、供用性等の長短及び問題点、各案の評価及び最適案の選定理由
 - 9) 詳細設計での課題点
- 3 貸与資料
- 発注者が貸与する資料は下記を標準とする。
- (1) 当該地区整備基本計画報告書
 - (2) 当該地区歩行者交通量実態調査報告書
 - (3) 地質調査報告書
 - (4) 道路現況平面図
 - (5) 道路現況縦横断面図
 - (6) 道路埋設物件台帳

第6505条 地下横断歩道等詳細設計

1 業務目的

地下横断歩道等の詳細設計は、予備設計で形式決定された地下横断歩道の構造形式に対して、予備設計で検討された方針及び設計図書に示す設計条件、既往の関連資料、地形・地質の状況等に基づき、工事に必要な詳細構造を経済的かつ合理的に設計し、工事発注に必要な図面・報告書を作成することを目的とする。

2 業務内容

地下横断歩道等詳細設計の業務内容は下記のとおりとする。

(1) 設計計画

受注者は、業務の目的・主旨を把握したうえで、設計図書に示す業務内容を確認し、第1112条業務計画書第2項に示す事項について業務計画書を作成し、監督職員に提出するものとする。

(2) 現地踏査

受注者は、地下横断歩道等の計画地点の詳細な現地踏査を行い、設計図書に示す設計範囲及び貸与資料と現地との整合性を目視により確認し、道路交通及び沿道歩行者の流れ、出入口等の設置位置、地下埋設物、用地条件、工事帯の確保等について、現地状況を把握するものとする。なお、現地調査（測量、土質調査、試掘調査、交通量調査等）を必要とする場合は、受注者はその理由を明らかにし、調査範囲について監督職員に報告し、指示を受けるものとする。

(3) 設計条件の整理・検討

受注者は、設計図書に示す事項及び貸与資料等を把握のうえ、現地踏査等に基づき設計条件及び設計上の基本事項の整理・検討を行なうものとする。

主な検討項目

- 1) 設置位置の確認
- 2) 内空及び構造形式
- 3) 線形計画、昇降形式
- 4) 地質及び地下水位の条件
- 5) 周辺的环境条件
- 6) 地下占用物件の位置確認
- 7) 道路交通条件
- 8) 連結部、出入口部、上屋形式及び防水・ジョイント形式
- 9) 本体及び仮設構造物の設計条件

- 10) 仮設・補助工法を含む施工計画
 - 11) 液状化判定
 - 12) 耐震計算手法の検討
 - 13) 近接構造物及び地下埋設物への影響
 - 14) 付属施設
- (4) 本体設計
- 1) 平面・縦断線形設計
受注者は、発注者から貸与された道路線形計算書、平面及び縦断線形図等に基づき、当該構造物の必要箇所について詳細に線形計算を行い、平面及び縦断座標を求めるものとする。
 - 2) BOX 部
受注者は、BOX 部について必要な設計を行い、形式及び各詳細寸法を決定するものとし、タイル張り及び吹き付けなどの標準的な内装仕上げの設計を行うものとする。
 - 3) 出入口部
受注者は、出入口部について必要な設計を行い、形式及び各詳細寸法を決定するものとし、階段、斜路（階段付き）の昇降方式の設計及びタイル張り、吹き付けなどの標準的な内装仕上げの設計を行うものとする。
 - 4) 連結部
受注者は、出入口部との連結部について必要な設計を行い、形式及び各詳細寸法を決定するものとし、タイル張り及び吹き付けなどの標準的な内装仕上げの設計をおこなうものとする。
 - 5) 基礎
受注者は、基礎地盤の調査結果により、基礎の種類及び形状を決定するものとする。なお、基礎形式として杭基礎を採用する場合は、杭基礎の杭種、杭径比較も含めて実施するものとする。
- (5) 景観検討
- 受注者は、設計図書に基づき、地下横断歩道の上屋及び内装のデザインを立案し、比較検討の結果から採用案の選定を行なうものとする。
- (6) 付属施設設計
- 受注者は、給排水設備、照明設備、防犯設備、案内誘導施設、電気等の付属施設について必要な設計を行い、形式及び各詳細寸法を決定するものとする。
- 設計は、施設配置設計図、系統図を作成し、使用機器の種類を決定し、工種毎に数量計算を行うものとする。
- (7) 上屋設計
- 受注者は、出入口部それぞれの上屋について、「立体横断施設技術基準・同解説」による標準的な形式について各詳細寸法を決定し、図面及び数量計算書を作成するものとする。
- (8) 施工計画
- 受注者は、以下の内容について必要な計画を記載した施工計画書を作成するものとする。
- 1) 工事実施にあたっての、交通処理、地下埋設物の処理、安全対策、経済性、施工性などに応じて施工方法を決定する。
 - 2) 施工に必要な、土留工、仮締切工、路面覆工における仮設構造物について安定計算及び断面計算を行い、図面及び数量計算書を作成するものとする。

3) 施工方法、仮設構造物設計に応じた工程計画を決定する。

(9) 設計図

受注者は、地下横断歩道の位置図、一般図、構造一般図、躯体構造詳細図、基礎構造の詳細設計図等を作成するものとする。

(10) 数量計算

受注者は、第1211条設計業務の成果(4)に従い数量計算を実施し、数量計算書を作成するものとする。

(11) 関係機関との協議資料作成

受注者は、協議資料作成について、第6403条道路概略設計第2項の(6)に準ずるものとする。

(12) 照査

照査技術者は、第1108条照査技術者及び照査の実施に基づき、下記に示す事項を標準として照査を行い、管理技術者に提出するものとする。

- 1) 設計条件の決定に際し、現地の状況の他、基礎情報を収集、把握しているかの確認を行い、その内容が適切であるかについて照査を行う。特に地形、地質条件および道路交通、沿道条件については、設計の目的に対応した情報が得られているかの確認を行う。
- 2) 一般図を基に地下横断歩道等の規模、形式、設置位置、昇降形式等と設計基本条件および関連事業計画との整合が適切にとれているかの照査を行う。また、埋設物、支障物件、周辺施設との近接等、施工条件が設計計画に反映されているかの照査を行う。
- 3) 設計方針および設計手法が適切であるかの照査を行う。また、施工方法、交通切廻方法が適切であるかの照査を行う。
- 4) 設計計算、設計図、数量の正確性、適切性および整合性に着目し照査を行う。最小鉄筋量等構造細目についても照査を行い、基準との整合を図る。また、本体、上屋および附属施設それぞれの取り合いについて整合性の照査を行う。

(13) 報告書作成

受注者は、業務の成果として、第1211条設計業務の成果に準じて報告書を作成するものとする。なお、以下の項目について解説し、取りまとめて記載した設計概要書を作成するものとする。

- 1) 設計条件
- 2) 地下横断歩道等の規模及び形式の選定理由
- 3) 地下道の設置位置、昇降形式の選定理由
- 4) 特に考慮した事項
- 5) 道路の交差条件、コントロールポイント
- 6) 本体及び必要に応じ杭基礎について主要断面及び応力度の総括
- 7) 主要材料、工事数量の総括
- 8) 施工段階での注意事項、検討事項の記載

3 賃与資料

発注者が賃与する資料は下記を標準とする。

- (1) 地下横断歩道予備設計報告書
- (2) 当該地区整備基本計画報告書
- (3) 当該地区歩行者交通量実態調査報告書
- (4) 地質調査報告書
- (5) 道路実測平面図

- (6) 道路実測縦横断図
- (7) 道路埋設物件台帳

第3節 共同溝設計

第6506条 共同溝設計の区分

共同溝設計は次の区分により行うものとする。

- (1) 共同溝基本検討
- (2) 開削共同溝予備設計
- (3) 開削共同溝詳細設計
- (4) シールド共同溝予備設計
- (5) シールド共同溝立坑予備設計
- (6) シールド共同溝詳細設計
- (7) シールド共同溝立坑詳細設計

第6507条 共同溝基本検討

1 業務目的

共同溝基本検討は道路設計及び各種調査検討資料など既存の関連資料をもとに、共同溝整備位置の地形、地層、地質、地下水状況、更には道路、交通状況、沿道状況、他の事業計画状況などに基づき施工性、経済性、機能性、維持管理、安全性、環境等の観点から最適な基本形状及び施工方法の選定を行うことを目的とする。

2 業務内容

共同溝基本検討の業務内容は下記のとおりとする。

(1) 設計計画

受注者は、業務の目的・主旨を把握したうえで、設計図書に示す業務内容を確認し、第1112条業務計画書第2項に示す事項について業務計画書を作成し、監督職員に提出するものとする。

(2) 現地踏査

受注者は共同溝計画地点の現地踏査を行い、設計図書に示す設計範囲及び貸与資料と現地との整合性を目視により確認し、地形、地質など自然状況、沿道、交差物件、道路、交通、用地条件などの周辺状況を把握し、合わせて交通処理、施工ヤードなどの施工性について基本検討において必要となる基礎的な現地状況を把握するものとする。なお、現地調査（測量、試掘調査、地下埋設物レーダー探査、交通量調査等）を必要とする場合は、受注者はその理由を明らかにし、調査範囲について監督職員に報告し、指示を受けるものとする。

(3) 設計条件の整理・検討

受注者は設計図書に示す事項及び貸与資料等を把握のうえ、現地踏査等に基づき、設計条件及び設計上の基本事項の整理・検討を行うものとする。

主な検討項目

- 1) 一般部断面計画
- 2) 線形計画
- 3) 工法検討
- 4) 交通処理計画
- 5) 工事工程計画

- 6) 各種関連事業計画との整合性の検討
- 7) 支障する交差物件（河川、鉄道等）条件の検討
- 8) 占用物件
- (4) 比較案の選定
 - 受注者は貸与資料、指示事項、現地踏査等に基づき、基本事項の検討結果を踏まえ、比較案の選定を行うものとする。なお、各比較案については以下の項目を検討するものとする。
 - 1) 一般部の断面形状
 - 2) 線形計画
 - 受注者は線形の主要素となる箇所を設定し、概略の線形を計画するものとする。特殊部、排水ピット、換気口等の位置、形状については考慮しないものとする。
 - 3) 工法検討
 - 受注者は既往資料、実績をもとに以下の項目について検討するものとする。
 - ①開削工法（山留工法）現場打共同溝・プレキャスト共同溝
 - ②シールド工法（シールド機種）
 - ③推進工法（河川、鉄道等を下越しするためのシールド工法以外の工法）
 - ④その他の特殊工法
 - 4) 交通処理計画
 - 受注者は、一般部及び立坑部における基本的交通処理について設定するものとする。
 - 5) 工事工程計画
 - 受注者は、既往の資料、実績等に基づき、施工の手順及び工期について設定するものとする。
- (5) 概算工事費
 - 受注者は、比較案のそれぞれに対し、第1211条設計業務の成果（5）に基づき、概算工事費を算定するものとする。
- (6) 工法比較一覧表の作成
 - 受注者は、工法比較案に対する検討結果をまとめ、工法比較一覧表を作成するものとする。工法比較一覧表には、施工性、経済性、機能性、工事工程、環境等について、得失及び問題点を列記し、各工法比較案の評価を行い、最適工法案を明示するものとする。
- (7) 今後の検討課題等の整理
 - 受注者は、次の設計段階において検討、調整等を行うべき重要事項について整理するものとする。
- (8) 関係機関との協議資料作成
 - 受注者は、協議資料作成について、第6403条道路概略設計第2項（6）に準ずるものとする。
- (9) 照査
 - 照査技術者は、第1108条照査技術者及び照査の実施に基づき、下記に示す事項を標準として照査を行い、管理技術者に提出するものとする。
 - 1) 基本条件の決定に際し、現地の状況の他、基礎情報を収集、把握しているかの確認を行い、その内容が適切であるかについて照査を行う。特に地形、地質条件及び道路交通、沿道条件、他の事業計画については、設計の目的に対応した情報が得られているかの確認を行う。
 - 2) 比較案の選定に際し、各案の規模、形式、線形、交通処理方法等が適切に選定されているかの照査を行う。また、埋設物、支障物件、周辺施設との近接等、施工条件が

設計計画に反映されているかの照査を行う。

3) 最適案の選定に際し、各案の評価が適切であるかの照査を行う。また、設計方針及び設計手法が適切であるかの照査を行う。

4) 検討図、概算工事費の適切性および整合性に着目し照査を行う。

(10) 報告書作成

受注者は、業務の成果として、第1211条設計業務の成果に準じて報告書を作成するものとする。なお、以下の項目について解説し、取りまとめて記載した設計概要書を作成するものとする。

1) 設計条件

2) 工法比較案毎の整理事項・選定理由・構造規模と決定因

・線形の決定要因・施工検討結果・概略数量・概略工事費

3) 工法比較案毎に施工性、経済性、機能性、工事工程、環境への影響等の長短及び問題点、各案の評価及び最適工法案の選定理由

3 貸与資料

発注者が貸与する資料は下記を標準とする。

(1) 道路設計関連資料

(2) 当該共同溝関連調査・検討資料

(3) 測量成果

(4) 地質調査資料

(5) 交通量調査資料

(6) 地下埋設物調査資料

第6508条 開削共同溝予備設計

1 業務目的

開削共同溝予備設計は道路設計及び共同溝基本検討のほか各種調査検討資料など既存の関連資料をもとに、共同溝整備位置の地形、地層、地質、地下水状況、更には道路、交通状況、沿道状況、他の事業計画状況などに基づき施工性、経済性、機能性、維持管理、安全性、環境等の観点から構造形式、線形、施工方法について総合的な技術検討を行い、最適な構造、線形、施工方法の選定を行うことを目的とする。

2 業務内容

開削共同溝予備設計の業務内容は下記のとおりとする。

(1) 設計計画

受注者は、業務の目的・主旨を把握したうえで、設計図書に示す業務内容を確認し、第1112条業務計画書第2項に示す事項について業務計画書を作成し、監督職員に提出するものとする。

(2) 現地踏査

受注者は、現地踏査について、第6507条共同溝基本検討第2項の(2)に準ずるものとする。

(3) 設計条件の整理・検討

受注者は、設計図書に示す事項及び貸与資料等を把握のうえ、現地踏査等に基づき、設計条件及び設計上の基本事項の整理・検討を行うものとする。

主な検討項目

1) 内空断面計画

2) 線形計画

- 3) 施工・仮設計画（交通処理計画等）
 - 4) 地層・地質・地下水条件の検討
 - 5) 道路・交通・沿道状況の検討
 - 6) 各種関連事業計画との整合性の検討
 - 7) 特殊検討箇所の検討
 - 8) 近接構造物との関連
 - 9) 排水等共同溝内付帯設備
 - 10) 交差物件及び地下埋設物の確認・整理
 - 11) 収納物件の取付支持方法
- (4) 内空断面設計
- 受注者は、内空断面の計画にあたり、各公益事業者の指定する收容物件、收容条件、分岐条件などを検討し、適正な内空基本寸法を計画したうえで、一般部断面設計を行なう。その際、監督職員が指示した場合、各公益事業者と相互打ち合わせを行い決定事項を確認するものとする。
- (5) 平面・縦断線形設計
- 1) 受注者は、線形の主要素となる箇所を確認設定し、線形の概略を計画するものとする。
 - 2) 受注者は、特殊部、換気口部の位置を計画する際には監督職員が指示した場合、各公益事業者との打合せを踏まえ、現地状況、関連事業、将来計画などを考慮して、検討を行うものとする。
- (6) 換気・排水設計
- 1) 受注者は、換気計画に際し、本設計区間外の状況も考慮して、適正な配置、位置を計画するものとする。
 - 2) 受注者は、排水計画に際し、可能な限り排水施設を集約させ、縦断計画との関係を考慮して計画するものとする。
- (7) 仮設構造物設計
- 受注者は、次の項目を検討し、施工計画、仮設工法の概略を検討するものとする。
- 1) 交通処理
 - 2) 山留工法
 - 3) 覆工の有無
 - 4) 補助工法の必要性及び対策
 - 5) 特殊箇所の施工方法
 - 6) 支障埋設物件の整理
- (8) 概算工事費
- 受注者は、主要工種に対し、第1211条設計業務の成果（5）に基づき概算工事費を算定するものとする。
- (9) 関係機関との協議資料作成
- 受注者は、協議資料作成について、第6403条道路概略設計第2項の（6）に準ずるものとする。
- (10) 照査
- 照査技術者は、第1108条照査技術者及び照査の実施に基づき、下記に示す事項を標準として照査を行い、管理技術者に提出するものとする。
- 1) 基本条件の決定に際し、現地の状況の他、基礎情報を収集、把握しているかの確認を行い、その内容が適切であるかについて照査を行う。特に地形、地質条件及び道路

交通、沿道条件、他の事業計画については、設計の目的に対応した情報が得られているかの確認を行う。

2) 一般図を基に共同溝の規模、形式、線形、仮設工法と交通処理方法等が適切に選定されているかの照査を行う。また、埋設物、支障物件、周辺施設との近接等、施工条件が設計計画に反映されているかの照査を行う。

3) 設計方針及び設計手法が適切であるかの照査を行う。

4) 設計計算、設計図、概算工事費の適切性および整合性に着目し照査を行う。

(11) 報告書作成

受注者は、業務の成果として、第1211条設計業務の成果に準じて報告書を作成するものとする。なお、以下の項目について解説し、取りまとめて記載した設計概要書を作成するものとする。

1) 設計条件

2) 内空の計画経緯及び決定要因

3) 線形の計画経緯及び決定要因

4) 換気・排水の計画経緯及び決定要因

5) 施工方法の経緯及び決定要因

6) 本体一般部構造基本計画図

7) 仮設一般部構造基本計画図

8) 概略数量・概略工事費

9) 詳細設計での課題点

3 貸与資料

発注者が貸与する資料は下記を標準とする。

(1) 道路設計関連資料

(2) 当該共同溝関連調査・基本検討成果

(3) 測量成果

(4) 地質調査資料

(5) 交通量調査資料

(6) 地下埋設物調査資料（移設または防護方法等に関する調整結果含む）

第6509条 開削共同溝詳細設計

1 業務目的

開削共同溝詳細設計は、予備設計で決定された基本事項、設計図書に示された設計条件、既往の関連資料、共同溝施工位置の地形・地質、沿道の条件等に基づき、工事に必要な詳細構造を経済的かつ合理的に設計し、工事発注に必要な図面・報告書を作成することを目的とする。

2 業務内容

開削共同溝詳細設計の業務内容は下記のとおりとする。

(1) 設計計画

受注者は、業務の目的・主旨を把握したうえで、設計図書に示す業務内容を確認し、第1112条業務計画書第2項に示す事項について業務計画書を作成し、監督職員に提出するものとする。

(2) 全体設計

1) 現地踏査

受注者は、共同溝計画地点の現地踏査を行い、設計図書に示す設計範囲及び貸与資

料と現地との整合性を目視により確認し、地形・地質など自然状況、沿道、交差物件、道路、交通、用地条件などの周辺状況を把握し、合わせて交通処理、施工ヤードなど施工性の判断に必要な基礎的な現地状況を把握するものとする。

2) 設計条件の整理・検討

受注者は、設計図書に示す事項及び貸与資料等を把握のうえ、現地踏査等に基づき設計条件及び設計上の基本事項の整理・検討を行う。

主な検討項目

- ①一般部・特殊部・換気口部の内空形状、設置位置の検討
- ②平面、縦断線形の検討
- ③地層・地質・地下水条件の検討
- ④周辺の環境条件
- ⑤道路交通条件
- ⑥継手構造及び防水構造の検討
- ⑦本体及び仮設構造物の設計断面・条件の設定
- ⑧換気・排水計画の検討
- ⑨仮設、補助工法を含む施工方法の検討
- ⑩液状化の判定
- ⑪耐震計算手法の検討
- ⑫近接の影響範囲の判定

3) 平面・縦断設計

受注者は、一般部、特殊部、換気口部及び仮設構造物における平面及び縦断的に連続する部分の設計を行う。その設計には溝内排水施設、附属設備、土工、道路付属物・舗装の撤去仮復旧の設計を含む。

4) 内空断面設計

受注者は予備設計における各公益事業者の収容物件、収容条件、分岐条件等に変更がある場合は別途設計図書の指示によるものとする。

5) 数量計算

受注者は、第1211条設計業務の成果（4）に従い数量計算を実施し、数量計算書を作成するものとする。

(3) 特殊検討

受注者は、次の項目のうち設計図書に示す項目について検討もしくは検討・設計を行うものとする。

1) 交差物件検討

共同溝が河川、鉄道等と交差する際、一般掘削工法では対応できず構造、施工方法等で検討を要する場合。

2) 近接施工検討

近接施工の影響範囲内で対策方法の検討を要する場合。ただし、近接施工の影響範囲の判定は全体設計に含む。

3) 本体縦断検討・設計

「共同溝指針 5・1・14 共同溝縦断方向の検討」に示された項目について検討設計を要する場合。

4) 大規模山留設計

「共同溝指針 7・4 大規模山留の設計」に示された項目について検討、設計を要する場合。

5) 耐震検討

耐震検討、液状化対策の検討を要する場合。ただし、液状化の判定は全体設計に含む。

(4) 一般部断面設計

受注者は、全体設計で設計計画した一般部断面のうち、応力計算が必要となる断面については応力計算を行い、設計図面作成及び数量計算を行うものとする。

(5) 特殊部設計

受注者は、全体設計で設計計画した特殊部のうち、応力計算が必要となる箇所については応力計算を行い、設計図面作成及び数量計算を行うものとする。

(6) 換気口部設計

受注者は、全体設計で設計計画した換気口部のうち、応力計算が必要となる箇所については応力計算を行い、設計図面作成及び数量計算を行うものとする。

(7) 防水工設計

受注者は、共同溝内の漏水を防ぐため防水工を設計するものとする。

(8) 排水工設計

受注者は、予備設計で決定された排水工の形状・設置位置を基に排水系統図を作成するとともに排水施設の断面寸法等の設計を行うものとする。

(9) 仮設構造物設計

受注者は、全体設計で設計計画した仮設構造物のうち、応力計算が必要となる断面については応力計算を行い、設計図面作成及び数量計算を行うものとする。

(10) 施工計画

受注者は、全体設計での検討を基に以下の内容について工事費積算にあたって必要な計画を記載した施工計画書を作成するものとする。

- 1) 工事実施にあたっての交通処理計画、施工方法、施工順序、補助工法、支障埋設物件の有無等について留意すべき事項を明記し、使用機械、仮設計画、仮設備計画についても概略説明する。
- 2) 特殊な構造あるいは、特殊な工法を採用したときは、施工上留意すべき点を特記事項として記載する。

(11) 関係機関との協議資料作成

受注者は、協議資料作成について、第6403条道路概略設計第2項の(6)に準ずるものとする。

(12) 照査

照査技術者は、第1108条照査技術者及び照査の実施に基づき、下記に示す事項を標準として照査を行い、管理技術者に提出するものとする。

- 1) 設計条件の決定に際し、現地の状況の他、基礎情報を収集、把握しているかの確認を行い、その内容が適切であるかについて照査を行う。特に地形、地質条件および道路交通、沿道条件、他の事業計画については、設計の目的に対応した情報が得られているかの確認を行う。
- 2) 一般図を基に共同溝の規模、形式、線形、仮設工法等と設計基本条件及び他の事業計画との整合が適切にとれているかの照査を行う。また、埋設物、支障物件、周辺施設との近接等、施工条件が設計計画に反映されているかの照査を行う。
- 3) 設計方針および設計手法が適切であるかの照査を行う。また、施工方法、交通切廻方法が適切であるかの照査を行う。
- 4) 設計計算、設計図、数量の正確性、適切性および整合性に着目し照査を行う。最小

鉄筋量等構造細目についても照査を行い、基準との整合を図る。また、本体と付属物の取り合いについて整合性の照査を行う。

(13) 報告書作成

受注者は、業務の成果として、第1211条設計業務の成果に準じて報告書を作成するものとする。なお、以下の項目について解説し、取りまとめて記載した設計概要書を作成するものとする。

- 1) 設計条件
- 2) 内空計画の経緯及び決定要因
- 3) 線形計画の経緯及び決定要因
- 4) 換気・排水計画の経緯及び決定要因
- 5) 平面・縦断図、本体一般部断面図、仮設一般部断面図
- 6) 施工計画の概要及び重要ポイント・注意事項
- 7) 工事数量の総括（ブロック別及び総括）
- 8) 特記事項

3 貸与資料

発注者が貸与する資料は下記を標準とする。

- (1) 道路関連資料
- (2) 共同溝予備設計成果
- (3) 測量成果
- (4) 地質調査資料
- (5) 交通量調査資料
- (6) 地下埋設物調査資料

第6510条 シールド共同溝予備設計

1 業務目的

シールド共同溝予備設計は道路設計及び共同溝基本検討のほか各種調査検討資料など既存の関連資料をもとに、共同溝整備位置の地形、地層、地質、地下水状況、更には道路、交通状況、沿道状況、他の事業計画状況などに基づき共同溝の基本的な断面、換気方式及び施工性、経済性、機能性、維持管理、安全性、環境等の観点から構造形式、線形、施工方法について総合的な技術検討を行い、最適な構造、線形、施工方法の選定を行うことを目的とする。

2 業務内容

シールド共同溝予備設計の業務内容は以下のとおりとする。

(1) 設計計画

受注者は、業務の目的・主旨を把握したうえで、設計図書に示す業務内容を確認し、第1112条業務計画書第2項に示す事項について業務計画書を作成し、監督職員に提出するものとする。

(2) 現地踏査

受注者は、現地踏査について、第6507条共同溝基本検討第2項の(2)に準ずるものとする。

(3) 設計条件の整理・検討

受注者は設計図書に示す事項及び貸与資料等を把握のうえ、現地踏査等に基づき、設計条件及び設計上の基本事項の整理・検討を行うものとする。

主な整理・検討項目

- 1) シールド内空断面計画

- 2) 線形計画
 - 3) 施工・仮設計画（交通処理計画等）
 - 4) 地層・地質・地下水条件の検討
 - 5) 道路・交通・沿道状況の検討
 - 6) 各種関連事業計画との整合性の検討
 - 7) 特殊検討箇所の検討
 - 8) 近接構造物との関連
 - 9) 荷重条件と設計
 - 10) 排水工等共同溝内付帯設備
 - 11) 交差物件及び地下埋設物状況の確認・整理
 - 12) シールド工（覆工等）の検討
 - 13) 収納物件の取付支持方法
- (4) 内空断面設計
受注者は、内空断面設計について、第6508条開削共同溝予備設計第2項の（4）に準ずるものとする。
- (5) 平面・縦断線形設計
受注者は、平面・縦断線形設計について、第6508条開削共同溝予備設計第2項の（5）に準ずるものとする。
- (6) 換気・排水計画
受注者は、換気・排水計画について、第6508条開削共同溝予備設計第2項の（6）に準ずるものとする。
- (7) 設計計算
受注者は、共同溝の主要断面について、基本事項の検討結果を基に、概略設計計算及び概略断面検討を行い、2次覆工の有無、セグメント種類セグメント幅、セグメント高さ、分割数、継ぎ手種別（セグメント継ぎ手、リング継ぎ手）の決定を行うものとする。また、設計図書に基づき、共同溝の耐震検討や縦断方向の構造検討を行うものとする。
- (8) シールド工法の検討
受注者は、設計計算により決定された覆工厚及び外径を有するシールド機に関し工事の安全性、施工性、経済性等の観点から、密閉型・開放型の検討、シールド形式（土圧、泥土圧、泥水等）の比較検討を行い、比較表を作成し、特質を整理のうえ、機種の決定を行うものとする。
- (9) 発進・到達方法の検討
受注者は、決定した共同溝断面、地質条件、シールド機種を考慮したシールド機の発進・到達方法について、薬液注入、高圧噴射攪拌、凍結、直接壁掘削等の各工法の比較検討を行い、比較案を作成し、特質を整理のうえ、発進・到達方法を決定するものとする。
- (10) 概略施工計画
受注者は、検討・設計した共同溝断面、延長等の工事規模及び施工方法を基に、以下の事項について、検討を行うものとする。
- 1) 概略施工手順
 - 2) 概略工事工程表の作成
 - 3) 施工ヤードの概略平面図作成
- (11) 概算工事費
受注者は、主要工種に対し、第1211条設計業務の成果（5）に基づき概算工事費を算

定するものとする。

(12) 関係機関との協議資料作成

受注者は、協議資料作成について、第6403条道路概略設計第2項の(6)に準ずるものとする。

(13) 照査

照査技術者は、第1108条照査技術者及び照査の実施に基づき、照査を行い、管理技術者に提出するものとする。なお、照査項目は第6508条開削共同溝予備設計第2項の(10)に準ずるものとする。

(14) 報告書作成

受注者は、業務の成果として、第1211条設計業務の成果に準じて報告書を作成するものとする。なお、以下の項目について解説し、取りまとめて記載した設計概要書を作成するものとする。

- 1) 設計条件
- 2) 内空の計画の経緯及び決定要因
- 3) 線形の計画の経緯及び決定要因
- 4) 換気・排水の計画及び決定要因
- 5) 施工方法の決定要因
- 6) 設計計算方法及び計算結果
- 7) シールド機種選定の要因
- 8) シールド機発進・到達方法選定の経緯
- 9) 本体一般部構造基本計画
- 10) 概略数量・概略工事費
- 11) 詳細設計での課題点

3 貸与資料

発注者が貸与する資料は下記を標準とする。

- (1) 道路設計関連資料
- (2) 当該共同溝関連調査資料・基本検討成果
- (3) 測量成果
- (4) 地質調査資料
- (5) 交通量調査資料
- (6) 地下埋設物調査資料（移設または防護方法等に関する調整結果含む）

第6511条 シールド共同溝立坑予備設計

1 業務目的

立坑予備設計は、シールド共同溝予備設計及び地質調査等関連資料を基に、シールド共同溝用立坑について、基本的な断面、換気方式及び施工法を決定するとともに詳細設計にあたり、必要な調査及び留意事項を抽出することを目的とする。

2 業務内容

立坑予備設計の業務内容は下記のとおりとする。

(1) 設計計画

受注者は、業務の目的・主旨を把握したうえで、設計図書に示す業務内容を確認し、第1112条業務計画書第2項に示す事項について業務計画書を作成し、監督職員に提出するものとする。

(2) 現地踏査

受注者は、現地踏査について、第6507条共同溝基本検討第2項の（2）に準ずるものとする。

（3）設計条件の整理

受注者は、設計図書に示された計画位置・範囲、地質条件シールド共同溝の規模等、検討・設計上の基本的条件について整理するものとする。

（4）基本事項の検討

受注者は、立坑の設計にあたり、下記に示す事項等について技術的検討を加えるものとする。

- 1) 内空断面（シールド共同溝断面条件、立坑の目的、シールド機の規模等）
- 2) 立坑構造型式
- 3) 地層・地質・地下水条件の検討
- 4) 荷重条件及び設計計算方法
- 5) 昇降設備等立坑内付帯設備
- 6) 換気・排水の検討
- 7) 入溝企業の分岐取付方法

（5）特殊事項の検討

受注者は、設計図書に基づき、下記に示す仮設構造物の設計等、特殊事項の検討を行うものとする。

- 1) 近接施工検討
- 2) 大規模山留設計
- 3) 交差物件検討

（6）設計計算

受注者は、基本事項の検討結果を基に、概略設計計算及び概略断面検討を行い、立坑の断面形状・寸法を決定するものとする。受注者は、耐震検討、液状化対策の検討を要する場合、設計図書に基づき、設計計算を行うものとする。

（7）諸設備検討

受注者は、設計図書に基づき、昇降、換気、照明等、立坑内諸設備計画及び受配電設備計画について概略検討を行うものとする。

（8）仮設工及び施工方法の検討

受注者は、計画位置の地形、地質、環境条件を考慮した、土留め壁等仮設工の種類、施工法について、3案程度を対象に概略比較検討を行い、特質を整理のうえ、仮設工及び施工法の決定を行うものとする。なお、比較検討における土留め壁等、仮設構造物の断面寸法は、工事实績等既往の資料によるものとする。

（9）概略施工設備計画

受注者は、立坑規模、施工法、地形及び環境条件を考慮した施工設備及び施工ヤードについて概略検討を行うものとする。

（10）設計図

受注者は、検討結果に基づき立坑の一般図（平面図、断面図）を作成しシールド共同溝本体との関係、地下埋設物、重要近接構造物、立坑主要寸法及び地質柱状図を記入するとともに、土留め壁等仮設構造物の概略設計図を作成するものとする。

（11）関係機関との協議資料作成

受注者は、協議資料作成について、第6403条道路概略設計第2項の（6）に準ずるものとする。

（12）概算工事費

受注者は、第1211条設計業務の成果（５）に基づき概算工事費を算定するものとする。

(13) 照査

照査技術者は、第1108条照査技術者及び照査の実施に基づき、照査を行い、管理技術者に提出するものとする。

(14) 報告書作成

受注者は、業務の成果として、第1211条設計業務の成果に準じて報告書を作成するものとする。なお、以下の項目について解説し、取りまとめて記載した設計概要書を作成するものとする。

- 1) 設計条件
- 2) 立坑内空寸法諸元
- 3) 立坑構造型式選定の経緯
- 4) 設計計算方法及び計算結果
- 5) 換気・排水検討の経緯
- 6) 概略施工計画
- 7) 設計図書に基づき実施した検討・設計
- 8) 詳細設計での課題点
- 9) 概略数量・概略工事費

3 貸与資料

発注者が貸与する資料は下記を標準とする。

- (1) 道路設計関連資料
- (2) 当該共同溝関連調査資料・基本検討成果
- (3) シールド共同溝予備設計報告書・設計図面
- (4) 測量成果
- (5) 地質調査資料
- (6) 交通量調査資料
- (7) 地上施設等調査資料（道路、基礎含む建造物等）
- (8) 対象地域の環境基準値
- (9) 対象地域の都市計画図及び用途地域図
- (10) 地下埋設物調査資料（移設または防護方法等に関する調整結果含む）

第6512条 シールド共同溝詳細設計

1 業務目的

シールド共同溝詳細設計は、シールド共同溝予備設計で決定された基本事項、設計図書に示された設計条件、既往の関連資料、共同溝施工位置の地形・地質、沿道の条件等に基づき、工事に必要な詳細構造を経済的かつ合理的に設計し、工事発注に必要な図面・報告書を作成することを目的とする。

2 業務内容

シールド共同溝詳細設計の業務内容は、下記のとおりとする。

(1) 設計計画

受注者は、業務の目的・主旨を把握したうえで、設計図書に示す業務内容を確認し、第1112条業務計画書第2項に示す事項について業務計画書を作成し、監督職員に提出するものとする。

(2) 現地踏査

受注者は、現地踏査について、第6507条共同溝基本検討第2項の（2）に準ずるもの

とする。

(3) 設計条件の整理・検討

受注者は、設計図書に示す事項及び貸与資料等を把握のうえ、現地踏査等に基づき設計条件及び設計上の基本事項の整理・検討を行うものとする。

主な検討項目

- 1) シールド本体の内空形状及び立坑・シャフト部を含めた設置位置の検討
- 2) 平面、縦断線形の検討
- 3) 地層・地質・地下水条件の検討
- 4) 周辺の環境条件
- 5) 道路交通条件
- 6) 継手構造及び防水構造の検討
- 7) 本体の設計断面・条件の設定
- 8) 換気・排水計画の検討
- 9) 仮設、補助工法を含む施工方法の検討
- 10) 液状化の判定
- 11) 耐震計算手法の検討
- 12) 近接の影響範囲の判定
- 13) 発進・到達方法の検討
- 14) シールド機械の選定
- 15) シールド機械各構成機器の仕様検討

(4) 特殊事項の検討

受注者は、設計図書に基づき、下記に示す事項に技術的検討を加える。

- 1) 地質・構造条件の変化部分等における共同溝縦断方向の構造検討
- 2) 地盤沈下の影響の検討
- 3) 将来の近接施工が当該共同溝に及ぼす影響の検討
- 4) 当該共同溝の施工が既設構造物に与える影響と対策の検討
- 5) 小土被り区間の補助工法の検討

(5) 覆工の設計

受注者は、地山条件、共同溝断面、施工方法及び特殊事項の検討結果等を考慮のうえ、工事の安全性、施工性及び経済性の観点から覆工の種類形状について以下の設計を行うものとする。

1) 一次覆工（セグメント）設計

予備設計で決定されたセグメントについて、その妥当性を確認するとともに、セグメント製作のためのシールド溝、コーキング溝、注入孔及びエレクター用孔、維持管理用支持金物取付工（二次覆工省略時）等の構造細目を検討し、一次覆工の設計を行う。

2) 二次覆工設計

予備設計で決定された二次覆工（アーチ部・インバート部及び隔壁部）の構造について、その妥当性を確認するとともに、その構造細目を検討し、二次覆工設計を行う。

(6) 本体構造設計

受注者は、本体、立坑及びシャフト取付部における平面及び縦断設計を行うものとする。その設計には附属設備の検討を含むものとする。

(7) 発進・到達防護設計

受注者は、予備設計において決定した発進・到達方法を基に、立坑接続部の防護工について設計計算を行い、断面形状・寸法を決定し、細部構造の設計を行うものとする。

(8) 防水工設計

受注者は、防水工設計について、第6509条開削共同溝詳細設計第2項の(7)に準ずるものとする。

(9) 排水工設計

受注者は、排水工設計について、第6509条開削共同溝詳細設計第2項の(8)に準ずるものとする。

(10) 施工計画

受注者は、全体設計での検討を基に以下の内容について工事費積算にあたって必要な計画を記載した施工計画書を作成するとともに、必要に応じて参考図を作成するものとする。

- 1) 工事実施にあたっての交通処理計画、施工方法、施工順序、補助工法、支障埋設物件の有無等について留意すべき事項を明記し、使用機械、仮設計画、仮設備計画についても概略説明する。
- 2) 共同溝の施工方法、施工順序及び施工機械
- 3) 掘削土砂搬出計画
- 4) 概略工事工程計画
- 5) 施工ヤード計画
- 6) 工事中の計測計画
- 7) 施工にあたっての留意事項

(11) 仮設備計画

受注者は、共同溝施工に伴う仮設備について、必要に応じて、下記に示す項目の検討を行うとともに、参考図を作成するものとする。

- 1) 換気設備（換気容量の算定及び設備計画）
- 2) 仮排水設備（計画立案）
- 3) 裏込め注入設備（計画立案）
- 4) 掘削土砂処理設備（計画立案）
- 5) 掘削土砂搬出設備（計画立案）
- 6) 材料搬出入設備（計画立案）
- 7) 給水設備（容量算定）
- 8) 工事用電力設備（容量算定及び設備計画）
- 9) 汚濁水処理設備（容量算定）
- 10) スtockヤード（計画立案）
- 11) 工事用道路計画（概略検討）
- 12) 安全対策（計画立案）
- 13) 環境対策等（計画立案）
- 14) 発進、到達立坑設備（設備計画）

(12) 設計図

受注者は、関連道路設計及び当該設計で決定した事項に基づき、以下に示す設計図を作成するものとする

- 1) 共同溝位置図
- 2) 全体一般図（平面図、縦断図、断面図）
平面・縦断線形諸元、近接構造物等との位置関係、地質縦断図、地質柱状図、共同溝の主要寸法を記入
- 3) 共同溝標準断面図、構造図

- 4) セグメント構造詳細図、線形図、割付図
 - 5) 裏込め注入工図
 - 6) 防水工設計図
 - 7) 排水工関係設計図
 - 8) 発進・到達防護工詳細図
- (13) 関係機関との協議資料作成
受注者は、協議資料作成について、第6403条道路概略設計第2項(6)に準ずるものとする。
- (14) 数量計算
受注者は、第1211条設計業務の成果(4)に従い数量計算を実施し、数量計算書を作成するものとする。
- (15) 照査
照査技術者は、第1108条照査技術者及び照査の実施に基づき、下記に示す事項を標準として照査を行い、管理技術者に提出するものとする。
- 1) 設計条件の決定に際し、現地の状況の他、基礎情報を収集、把握しているかの確認を行い、その内容が適切であるかについて照査を行う。特に地形、地質条件および道路交通、沿道条件、他の事業計画については、設計の目的に対応した情報が得られているかの確認を行う。
 - 2) 一般図を基に共同溝の規模、形式、線形、仮設工法等と設計基本条件及び他の事業計画との整合が適切にとれているかの照査を行う他、諸設備計画と断面形状及び地質条件、施工法と構造の整合が適切にとれているかの確認を行う。また、埋設物、支障物件、周辺施設との近接等、施工条件が設計計画に反映されているかの照査を行う。
 - 3) 設計方針および設計手法が適切であるかの照査を行う。また、施工方法が適切であるかの照査を行う他、仮設備と施工法の確認を行い、その妥当性についても照査を行う。
 - 4) 設計計算、設計図、数量の正確性、適切性および整合性に着目し照査を行う。防水工等構造細目についても照査を行い、基準との整合を図る。
また、本体と付属物の取り扱いについて整合性の照査を行う。
- (16) 報告書作成
受注者は、業務の成果として、第1211条設計業務の成果に準じて報告書を作成するものとする。なお、以下の項目について解説し、取りまとめて記載した設計概要書を作成するものとする。
- 1) 設計条件
 - 2) 内空計画の経緯及び決定要因
 - 3) 線形計画の経緯及び決定要因
 - 4) 換気・排水計画の経緯及び決定要因
 - 5) 共同溝諸元表(位置、平面線形、縦断線形、標準断面等)
 - 6) 平面・縦断図、本体一般部断面図、仮設一般部断面図
 - 7) 施工計画及び仮設備計画の概要及び重要ポイント・注意事項
 - 8) 工事数量の総括(ブロック別及び総括)
 - 9) 発進・到達方法
 - 10) 施工中の計測計画
 - 11) 工事実施にあたっての留意事項
 - 12) 特記事項

3 貸与資料

発注者が貸与する資料は下記を標準とする。

- (1) 道路関連資料
- (2) シールド共同溝予備設計成果
- (3) 測量成果
- (4) 地質調査資料
- (5) 交通量調査資料
- (6) 地下埋設物資料

第6513条 シールド共同溝立坑詳細設計

1 業務目的

立坑詳細設計は、立坑予備設計で決定された立坑構造について、設計図書に示される条件、地質調査等既存の関連資料を基に、シールド共同溝用立坑の工事に必要な詳細構造を経済的かつ合理的に設計し、工事発注に必要な図面・報告書を作成することを目的とする。

2 業務内容

立坑詳細設計の業務内容は下記のとおりとする。

(1) 設計計画

受注者は、業務の目的・主旨を把握したうえで、設計図書に示す業務内容を確認し、第1112条業務計画書第2項に示す事項について業務計画書を作成し、監督職員に提出するものとする。

(2) 現地踏査

受注者は、現地踏査について、第6507条共同溝基本検討第2項の(2)に準ずるものとする。

(3) 設計条件の整理・検討

受注者は、設計図書に示された計画位置・範囲、地質条件、シールド共同溝の規模等、設計条件及び設計上の基本事項の整理・検討を行うものとする。

主な検討項目

- 1) 内空断面（本体断面条件、立坑の目的、シールド機の規模等）
- 2) 立坑構造型式
- 3) 地層・地質・地下水条件の検討
- 4) 周辺の環境条件
- 5) 道路交通条件
- 6) 継手構造及び防水構造の検討
- 7) 仮設構造物の設計断面・条件の設定
- 8) 換気・排水計画の検討
- 9) 仮設、補助工法を含む施工方法の検討
- 10) 昇降設備等立坑内付帯設備
- 11) 近接の影響範囲の判定
- 12) 入溝企業の分岐取付方法

(4) 特殊事項の検討

受注者は、設計図書に基づき、下記に示す事項等について技術的検討加えるものとする。

- 1) 軟弱地盤等における耐震
- 2) 地盤沈下の影響の検討

- 3) 将来の近接施工が当該立坑に及ぼす影響の検討
- 4) 当該立坑施工が既設構造物に与える影響と対策の検討
- (5) 立坑本体設計
 - 受注者は、予備設計で決定した主構造の断面形状を基に、細部構造の検討を行うとともに、特殊事項も考慮した荷重条件を設定し、下記段階を対象として設計計算を行い、立坑本体の設計を行うものとする。
 - 1) 施工段階
 - 2) 完成時
- (6) 換気口設計
 - 受注者は、換気口設計について、第6509条開削共同溝詳細設計第2項の(6)に準ずるものとする。
- (7) 防水工設計
 - 受注者は、防水工設計について、第6509条開削共同溝詳細設計第2項の(7)に準ずるものとする。
- (8) 排水工設計
 - 受注者は、排水工設計について、第6509条開削共同溝詳細設計第2項の(8)に準ずるものとする。
- (9) 仮設構造物設計
 - 受注者は、設計図書に基づき、下記に示す仮設構造物の設計等、特殊事項の検討を行うものとする。
 - 1) 交差物件検討
 - 立坑が河川、鉄道等と交差する際、一般掘削工法では対応できず構造、施工方法等で検討を要する場合。
 - 2) 近接施工検討
 - 近接施工の影響範囲内で対策方法の検討を要する場合。ただし、近接施工の影響範囲の判定は設計条件の整理・検討に含む。
 - 3) 土留め工設計
 - 受注者は、予備設計で選定された土留め型式を対象に、地形地質、周辺の建物・用地及び地下埋設物を考慮して必要箇所を選定し、設計計算を行い、主断面及び構造細部の寸法を決定し、監督職員と協議のうえ土留め壁を設計するものとする。
 - 4) 路面等覆工設計
 - 受注者は、立坑箇所の地表状況（交通状況、環境状況等）を考慮のうえ、施工時の施工性、安全性、経済性に配慮した3案程度の覆工を選定し比較検討を行い、特質を整理し、監督職員と協議のうえ、覆工型式を決定するとともに、設計計算を行い、構造細部の設計を行うものとする。
- (10) 座標計算
 - 受注者は、貸与された共同溝線形計算書、平面及び縦断線形図に基づき、当該構造物及び仮設構造物の必要箇所について座標計算を行い、平面座標及び縦断計画高を求めるものとする。
- (11) 設計図
 - 受注者は、当該設計の検討に基づき、以下に示す設計図を作成するものとする。
 - 1) 立坑位置図
 - 2) 立坑一般図平面図、断面図、土質柱状図、近接構造物との位置関係、立坑主要寸法等

- 3) 立坑本体配筋図
 - 4) 仮設構造物詳細図（山留め工、覆工等）
- (12) 施工計画
- 受注者は、下記に示す事項について検討し、取りまとめて記載した施工計画書を作成するとともに、必要に応じて参考図を作成するものとする。
- 1) 立坑の施工方法、施工順序及び施工機械
 - 2) 掘削土砂搬出計画
 - 3) 概略工事工程計画
 - 4) 施工ヤード計画
 - 5) 工事中の交通処理計画
 - 6) 工事中の計測計画
 - 7) 施工にあたっての留意事項
- (13) 仮設備計画
- 受注者は、立坑施工に伴う仮設備について、必要に応じて、下記に示す事項の検討及び計画を行うとともに、参考図を作成するものとする。
- 1) 工事中の仮排水設備（計画立案）
 - 2) 汚濁水処理設備（計画立案）
 - 3) 掘削土砂処理設備（計画立案）
 - 4) 資材搬出入設備
 - 5) 型枠支保工（一般図）
 - 6) ストックヤード（計画立案）
 - 7) 工事用道路計画（概略検討）
 - 8) 安全対策（計画立案）
 - 9) 環境対策等（計画立案）
- (14) 関係機関との協議資料作成
- 受注者は、協議資料作成について、第6403条道路概略設計第2項の（6）に準ずるものとする。
- (15) 数量計算
- 受注者は、第1211条設計業務の成果（4）に従い数量計算を実施し、数量計算書を作成するものとする。
- (16) 照査
- 照査技術者は、第1108条照査技術者及び照査の実施に基づき、照査を行い、管理技術者に提出するものとする。なお、照査項目は第6512条シールド共同溝詳細設計第2項の（15）に準ずるものとする。
- (17) 報告書作成
- 受注者は、業務の成果として、第1211条設計業務の成果に準じて報告書を作成するものとする。なお、以下の項目について解説し、取りまとめて記載した設計概要書を作成するものとする。
- 1) 設計条件
 - 2) 立坑寸法諸元表
 - 3) 設計計算方法及び計算結果
 - 4) 施工法概要
 - 5) 仮設構造物諸元表
 - 6) 仮設構造物設計計算方法及び計算結果

- 7) 施工計画及び仮設備計画
 - 8) 工事実施にあたっての留意事項
- 3 貸与資料
- 発注者が貸与する資料は下記を標準とする。
- (1) 道路関連資料
 - (2) シールド共同溝立坑予備設計成果
 - (3) 測量成果
 - (4) 地質調査資料
 - (5) 交通量調査資料
 - (6) 地下埋設物調査資料

第4節 電線共同溝設計

第6514条 電線共同溝設計の区分

電線共同溝設計は、次の区分により行うものとする。

- (1) 予備設計
- (2) 詳細設計

第6515条 電線共同溝予備設計

1 業務目的

電線共同溝予備設計は、歩道整備計画書及び各種調査検討資料など既存の関連資料をもとに、電線共同溝整備位置の地形、地質、道路交通状況、沿道利用状況、既設占用物件状況などにに基づき、施工性、経済性、機能性、維持管理、安全性、環境等の観点から構造形式、線形、施工方法について総合的な技術検討を行い、最適な構造、線形、施工方法の選定を行うことを目的とする。

2 業務内容

電線共同溝予備設計の業務内容は下記のとおりとする。

(1) 設計計画

受注者は、業務の目的・主旨を把握したうえで、設計図書に示す業務内容を確認し、第1112条業務計画書第2項に示す事項について業務計画書を作成し、監督職員に提出するものとする。

(2) 現地踏査

受注者は、電線共同溝計画地点の現地踏査を行い、設計図書に示す設計範囲及び貸与資料と現地との整合性を目視により確認し、地形、沿道利用状況、埋設物の確認等、基礎的な現地状況を把握するものとする。なお、現地調査（測量、試掘調査、交通量調査等）を必要とする場合、受注者は、その理由を明らかにし、調査範囲について監督職員に報告し、指示を受けるものとする。

(3) 設計条件の整理・検討

受注者は、設計図書に示す事項及び貸与資料等を把握のうえ、現地踏査等に基づき設計条件及び設計上の基本事項の整理・検討を行うものとする。

主な検討項目

- 1) 電線共同溝収容物件の収容計画
- 2) 地中化形態の検討
- 3) 概略的な構造形式及び区間の設定

- 4) 内空断面（管路部、特殊部）の設定
 - 5) 線形計画
 - 6) 道路・交通・沿道状況の検討
 - 7) 各種関連事業計画との整合性
 - 8) 施工計画検討
- (4) 平面・縦断線形設計
- 受注者は、(3)により取りまとめられた基本的事項を基に、平面及び縦断線形の計画を行うものとする。また、既設占用物件について支障となるものの抽出及び調整を行うものとする。移設計画設計は設計図書による。
- (5) 管路部設計
- 受注者は、管路部の管路口径と条数を概略決め管路部の断面形状を定めるものとする。その際、監督職員が指示した場合、各公益事業者と相互打合せを行い、決定事項を確認するものとする。
- (6) 特殊部設計
- 受注者は、特殊部（分岐部及び接続部を総称していう）の概略内空断面の設定を行うものとする。その際、監督職員が指示した場合、各公益事業者と相互打合せを行い、決定事項を確認するものとする。
- (7) 地上機器部設計
- 受注者は、地上機器部（機器を地上に設置するため設ける施設）について電線共同溝本体形式の検討を行うものとする。その際、監督職員が指示した場合、各公益事業者と相互打ち合せを行い、決定事項を確認するものとする。
- (8) 仮設構造物設計
- 受注者は、仮設及び施工計画の概略検討を行うものとする。
- (9) 概算工事費
- 受注者は、第1211条設計業務の成果（5）に基づき、概算工事費を算定するものとする。
- (10) 関係機関との協議資料作成
- 受注者は、協議資料作成について、第6403条道路概略設計第2項の（6）に準ずるものとする。
- (11) 照査
- 照査技術者は、第1108条照査技術者及び照査の実施に基づき、下記に示す事項を標準として照査を行い、管理技術者に提出するものとする。
- 1) 基本条件の決定に際し、現地の状況の他、基礎情報を収集、把握しているかの確認を行い、その内容が適切であるかについて照査を行う。特に地形、地質条件及び道路交通、沿道条件、既設占用物件については、設計の目的に対応した情報が得られているかの確認を行う。
 - 2) 一般図を基に電線共同溝の規模、形式、線形、仮設工法等が適切に選定されているかの照査を行う。また、埋設物、支障物件、周辺施設との近接等、施工条件が設計計画に反映されているかの照査を行う。
 - 3) 設計方針及び設計手法が適切であるかの照査を行う。
 - 4) 設計計算、設計図、概算工事費の適切性および整合性に着目し照査を行う。
- (12) 報告書作成
- 受注者は、業務の成果として、第1211条設計業務の成果に準じて報告書を作成するものとする。なお、以下の項目について解説し、取りまとめて記載した設計概要書を作成

するものとする。

- 1) 設計条件
- 2) 設計検討経緯及び決定要因
- 3) 管路部、特殊部の標準部構造基本計画図
- 4) 仮設標準部構造基本計画図
- 5) 主要材料の概略数量
- 6) 概略工事費
- 7) 詳細設計での課題点

3 貸与資料

発注者が貸与する資料は下記を標準とする。

- (1) 各種調査検討資料
- (2) 測量成果
- (3) 地質調査報告書
- (4) 交通量調査報告書
- (5) 地下埋設物調査資料
- (6) 試掘調査報告書
- (7) 歩道整備報告書

第6516条 電線共同溝詳細設計

1 業務目的

電線共同溝詳細設計は、予備設計で決定された基本事項、設計図書に示された設計条件、既往の関連資料、電線共同溝施工位置の地形、地質、既設埋設物条件、沿道の条件に基づき、工事に必要な詳細構造を経済的かつ合理的に設計し、工事発注に必要な図面・報告書を作成することを目的とする。

2 業務内容

電線共同溝詳細設計の業務内容は下記のとおりとする。

(1) 設計計画

受注者は、業務の目的・主旨を把握したうえで、設計図書に示す業務内容を確認し、第1112条業務計画書第2項に示す事項について業務計画書を作成し、監督職員に提出するものとする。

(2) 全体設計

1) 現地踏査

受注者は、電線共同溝計画地点の現地踏査を行い、設計図書に示す設計範囲及び貸与資料と現地との整合性を目視により確認し、地形、地質、沿道利用状況、埋設物、支障物の確認、現状の架空線の供給状況の確認等、詳細設計において必要となる現地状況を把握するものとする。

2) 設計条件の整理・検討

受注者は、設計図書に示す事項及び貸与資料等を把握のうえ、現地踏査等に基づき設計条件及び設計上の基本事項の整理・検討を行うものとする。

主な検討項目

- ①資料の収集・整理
- ②電線共同溝収容物件の収容計画
- ③構造形式及び区間の設定
- ④管路部の配列、特殊部の配置位置の設定

- ⑤平面、縦断線形の設定
- ⑥管路部、特殊部及び仮設構造物の設計断面、条件の設定検討
- ⑦細部条件（付属物等）検討
- ⑧道路・交通・沿道状況の検討
- ⑨各種関連事業計画との整合性の検討
- ⑩施工計画検討

3) 平面・縦断設計

受注者は、管路部、特殊部、地上機器部及び仮設構造物における平面及び縦断的に連続する部分の設計を行い、支障となる埋設物の抽出及び調整の検討を行うものとする。その設計には、土工、道路付属物、舗装の撤去、仮復旧の設計を含むものとする。

4) 数量計算

受注者は、第1211条設計業務の成果（4）に従い数量計算を実施し、数量計算書を作成するものとする。

(3) 管路部設計

受注者は、管路部となる箇所について、予備設計を参考に管路部の詳細な設計を行うものとする。なお、使用実績の少ない管路材を使用する場合または車道部に埋設する場合等で応力計算を必要とするものについては、設計図書の指示に基づき応力計算を行い設計図面作成及び数量計算を行うものとする。

(4) 特殊部設計

受注者は、特殊部（分岐部及び接続部を総称していう）について、予備設計を参考に詳細な設計を行うものとする。なお、応力計算を伴うものについては、応力計算を行い設計図面作成及び数量計算を行うものとする。

(5) 地上機器部設計

受注者は、地上機器部（機器を地上に設置するため設ける施設）について詳細な設計を行うものとする。なお、応力計算を伴うものについては、応力計算を行い設計図面作成及び数量計算を行うものとする。

(6) 仮設構造物設計

受注者は、仮設構造物を必要とする箇所について、予備設計を参考に仮設構造物の詳細な設計を行うものとする。なお、応力計算を伴うものについては、応力計算を行い設計図面作成及び数量計算を行うものとする。

(7) 施工計画

受注者は、施工計画に当たって交通処理、施工方法、施工順序、仮設計画、仮設備計画、工程、支障埋設物件の有無等を検討し、工事費積算にあたって必要な計画を記載した施工計画書を作成するものとする。

(8) 関係機関との協議資料作成

受注者は、協議資料作成について、第6403条道路概略設計第2項の（6）に準ずるものとする。

(9) 特殊設計・検討・協議

受注者は、設計図書の指示により以下の設計検討等を行うものとする。

- 1) 引込み管、連係管の設計（特殊部間の最大径間長の検討）
- 2) 整備計画書の作成
- 3) 関係事業者との協議（資料作成含む）
- 4) 地元説明に関わる資料作成および現地立会い
- 5) 支障物件の移設計画、検討

6) 車道横断部の設計・検討

(10) 照査

照査技術者は、第1108条照査技術者及び照査の実施に基づき、下記に示す事項を標準として照査を行い、管理技術者に提出するものとする。

- 1) 設計条件の決定に際し、現地の状況の他、基礎情報を収集、把握しているかの確認を行い、その内容が適切であるかについて照査を行う。特に地形、地質条件及び道路交通、沿道条件、既設占用物件については、設計の目的に対応した情報が得られているかの確認を行う。
- 2) 一般図を基に電線共同溝の規模、形式、線形、仮設工法等と設計基本条件及び他の事業計画との整合が適切にとれているかの照査を行う。また、埋設物、支障物件、周辺施設との近接等、施工条件が設計計画に反映されているかの照査を行う。
- 3) 設計方針および設計手法が適切であるかの照査を行う。また、施工方法、交通切廻方法が適切であるかの照査を行う。
- 4) 設計計算、設計図、数量の正確性、適切性および整合性に着目し照査を行う。最小鉄筋量等構造細目についても照査を行い、基準との整合を図る。また、本体と道路付属物の取り合いについて整合性の照査を行う。

(11) 報告書作成

受注者は、業務の成果として、第1211条設計業務の成果に準じて報告書を作成するものとする。なお、以下の項目について解説し、取りまとめて記載した設計概要書を作成するものとする。

- 1) 設計条件
- 2) 設計検討経緯及び決定要因
- 3) 平面・縦断図
- 4) 管路部、特殊部の標準部断面図
- 5) 仮設標準部断面図
- 6) 施工計画概要及び注意事項
- 7) 工事数量総括
- 8) 特記事項

3 貸与資料

発注者が貸与する資料は下記を標準とする。

- (1) 予備設計成果
- (2) 測量成果
- (3) 地質調査報告書
- (4) 交通量調査報告書
- (5) 地下埋設物・調査資料
- (6) 試掘調査報告書

第5節 成果品

第6517条 成果品

受注者は、表6.5.1～表6.5.12に示す成果品を作成し、第1117条成果物の提出に従い、2部納品するものとする。

表 6.5.1 地下横断歩道等基本計画成果品一覧表

設計種別	設計項目	成果品項目	縮尺	摘要
地下横断歩道等基本計画	現地調査	埋設物件平面図	1:500	設計図書による
	基本構造検討	位置図	1:2500~1:50000	市販地図等
		一般図	1:50~1:500	
		横断施設基本構造図	適宜	全体姿図
		構造一般図	1:10~1:100	
	施工計画	仮設要領図	1:10~1:200	
	概算工事費	数量計算書	—	概略
		概算工事費	—	
	報告書	報告書	—	
		設計検討書	—	特殊検討は設計図書による
		工法比較検討書	—	

表 6.5.2 地下横断歩道等予備設計成果品一覧表

設計種別	設計項目	成果品項目	縮尺	摘要
地下横断歩道等予備設計	設計	位置図	1:2500~1:50000	市販地図等
		一般図	1:50~1:500	
		躯体構造一般図	1:30~1:200	概略図、適宜
		基礎構造一般図	1:50~1:200	概略図、適宜
		設備計画概略図	適宜	
		仮設工一般図	1:30~1:20	概略図、適宜
		比較一覧表	—	
	概算工事費	数量計算書	—	概略
		概算工事費	—	
	報告書	設計概要書	—	
		構造計画書	—	
	設計検討	設計検討書	—	設計図書による
	景観検討	概略景観検討書	—	設計図書による
		パース等	—	設計図書による

表 6.5.3 地下横断歩道等詳細設計成果品一覧表

設計種別	設計項目	成果品項目	縮尺	摘要
地下横断歩道等詳細設計	本体設計	位置図	1:2500~1:50000	市販地図等
		一般図	1:200~1:500	設計条件、地質図、ボーリング位置記入
		設計図	1:100~1:300	平面、縦横座標
		構造一般図	1:50~1:100	
		躯体構造詳細図	1:20~1:50	躯体本体部、連結部出入口部、階段部斜路部
		基礎構造詳細図	1:20~1:100	杭、連壁、ウェル等
		施工計画図	適宜	施工計画一般図、施工計画部分詳細図、道路切回し図等
	景観検討	概略景観検討書	—	
		パース等	—	設計図書による
	附属施設設計	設備計画図	1:20~1:100	設備配置計画図、配線系統図、仕上工概略図（設計図書による）
	上屋設計	上屋工詳細図	1:20~1:100	上屋構造一般図、上屋躯体構造詳細
	施工計画	仮設工詳細図	1:50~1:100	支保工、締切、土留等、（設計図書による）
	数量計算	数量計算書	—	材料表、塗装面積、用地面積等
	報告書	設計概要書	—	
		設計計算書	—	
		施工計画書	—	施工方法、特記事項等
		その他参考資料等	—	
		上屋設計計算書	—	
		附属施設設計計算書	—	
	仮設設計計算書	—		
設計検討	設計検討書	—	設計図書による	

表 6.5.4 共同溝基本検討成果品一覧表

設計種別	設計項目	成果品項目	縮尺	摘要
共同溝基本検討	現地調査	埋設物件平面図	1:500	設計図書による
	平面計画	位置図	1:2500~1:50000	市販地図等
		平面図	1:1000	
	縦断設計	縦断図	V=1:200 H=1:1000	
	構造設計	標準横断図	1:100~1:200	
		一般部構造図	1:10~1:200	内空断面を主体に設計
	施工計画	標準仮設断面図	1:100~1:200	
		仮設要領図	1:100~1:200	
	概算工事費	数量計算書	—	概略
		概算工事費	—	
	報告書	設計概要書	—	
		設計検討書	—	特殊検討は設計図書による
		工法比較検討書	—	
(パース作成)	(パース等)	適宜	設計図書による	

表 6.5.5 開削共同溝予備設計成果品一覧表

設計種別	設計項目	成果品項目	縮尺	摘要
開削共同溝予備設計	現地調査	埋設物件平面図	1:500	設計図書による
	平面計画	位置図	1:2500~1:50000	市販地図等
		平面図	1:500	
	縦断設計	縦断図	V=1:100~1:200 H=1:500	
	換気・排水設計	換気・排水系統図	適宜	
	構造設計	標準横断図	1:100	収容物件も明示する
		一般部構造図	1:50~1:100	内空断面を主体に設計
		特殊部構造図	1:50~1:100	
		換気部構造図	1:50~1:100	
	施工計画	標準仮設断面図	1:100~1:200	
		仮設要領図	1:100~1:200	
	概算工事費	数量計算書	—	概略
		概算工事費	—	
	報告書	設計検討書	—	特殊検討は設計図書による
		換気排水計画書	—	
		構造計画書	—	
施工計画書		—	基本方針、交通処理計画	

表 6.5.6 開削共同溝詳細設計成果品一覧表

設計種別	設計項目	成果品項目	縮尺	摘要
------	------	-------	----	----

開削 共同溝 詳細設計	現地調査	埋設物件平面図	1:500	予備設計にて無い場合
	平面計画	位置図	1:2500~1:50000	市販地図等
		平面図	1:500	
	縦断設計	縦断図	V=1:100~1:200 H=1:500	
	換気・排水設計	換気・排水系統図	適宜	
	構造設計	標準横断図	1:100	収容物件も明示する
		構造図一般部、 特殊部、換気口部	1:50~1:100	
	付属物設計	各種付属物設計図	1:10~1:100	梯子、手摺、マンホール等
	構造細部設計	防水工詳細図	1:10~1:100	
		継手詳細図	1:10~1:100	
		排水設備詳細図	1:10~1:50	電気及び機械設備含まず
	道路附属物	撤去・復旧平面図	1:500	共同溝施工に伴って生ずる 道路附属物
		撤去・復旧構造図	1:10~1:100	
	舗装仮復旧	舗装版撤去展開図	1:200~1:500	共同溝施工に伴って生ずる 舗装版
		舗装仮復旧展開図		
	施工計画	仮設全体平面図	1:500	
		仮設全体縦断図	V=1:100~1:200 H=1:500	
		仮設横断図	1:50~1:100	
		交通処理計画図	適宜	交差点処理を含む
		各種施工要領図	適宜	
	数量計算	数量計算書	—	
	報告書	設計概要書	—	
		設計検討書	—	設計図書による
		線形計算書	—	
		換気排水計画書	—	
		構造計算書	—	
		仮設計算書	—	
施工計画書		—		

表 6.5.7 シールド共同溝予備設計成果品一覧表

設計種別	設計項目	成果品項目	縮尺	摘要	
シールド共同溝予備設計	現地調査	埋設物件平面図	1:500	設計図書による	
	設計図	位置図		1:2500~1:50000	市販地図等
		全体一般図		1:500	
		縦断図		V=1:100~1:200	
		地質平面図・縦断図		1:1000~1:2500	
		標準断面図		1:100	収容物件も明示する
		セグメント構造一般図		1:50~1:100	
		その他参考資料		適宜	
	概算工事費	数量計算書		—	概略
		概算工事費		—	
	報告書	設計概要書		—	
		検討書		—	
		構造計画書		—	

表 6.5.8 シールド共同溝立坑予備設計成果品一覧表

設計種別	設計項目	成果品項目	縮尺	摘要	
シールド共同溝立坑予備設計	現地調査	埋設物件平面図	1:500	設計図書による	
	設計図	位置図		1:2500~1:50000	市販地図等
		全体一般図		1:500	
		地質平面図		1:1000~1:2500	
		構造一般図		1:50~1:100	
		仮設構造物一般図		1:100~1:200	
		主筋配筋図		1:50	
		その他参考資料		適宜	
	概算工事費	数量計算書		—	概略
		概算工事費		—	
	報告書	設計概要書		—	
		検討書		—	
		施工計画書		—	
		構造計画書		—	

表 6. 5. 9 シールド共同溝詳細設計成果品一覧表

設計種別	設計項目	成果品項目	縮尺	摘要	
シールド共同溝詳細設計	現地調査	埋設物件平面図	1:500	設計図書による	
	設計図	位置図		1:2500~1:50000	市販地図等
		全体一般図		1:500	
		線形図		1:2500	
		標準横断面図		1:100	
		地質平面・縦断面図		1:1000~1:2500	
		排水系統図		適宜	
		セグメント配置図		適宜	
		セグメント構造一般図		1:50~1:100	
		セグメント配筋図		1:50~1:100	
		二次覆工配筋図		1:50~1:100	
		排水工詳細図		適宜	
		構造物詳細図		1:50~1:100	
		仮設工詳細図		1:50~1:100	
	その他参考図等		適宜		
	数量計算	数量計算書		—	
	報告書	設計概要書		—	
		設計計算書		—	
検討書			—		
施工計画書			—		
施工設備計画書			—		

表 6. 5. 10 シールド共同溝立坑詳細設計成果品一覧表

設計種別	設計項目	成果品項目	縮尺	摘要	
シールド共同溝立坑詳細設計	現地調査	埋設物件平面図	1:500	設計図書による	
	設計図	位置図		1:2500~1:50000	市販地図等
		全体一般図		1:200~1:500	
		地質平面・縦断面図		1:1000~1:2500	
		構造一般図		適宜	
		構造詳細図		適宜	
		仮設構造物一般図		1:20	
		仮設工詳細図		1:50~1:100	
		その他参考図等		適宜	
	数量計算	数量計算書		—	
	報告書	設計概要書		—	
		座標計算書		—	
		設計計算書		—	
		検討書		—	
		施工計画書		—	
		施工設備計画書		—	

表 6.5.11 電線共同溝予備設計成果品一覧表

設計種別	設計項目	成果品項目	縮尺	摘要
電線共同溝予備設計	現地調査	埋設物件平面図	1:100~1:250	
	平面・縦断設計	位置図	1:2500~1:50000	市販地図等
		平面図	1:100~1:250	
		縦断図	H=1:100~1:250 V=1:50~1:100	
	設計図	標準断面図	1:10~1:20	
		ケーブル収容図	1:10	
		管路部構造図	1:5~1:10	
		特殊部構造図	1:10~1:30	
		地上機器部構造図	1:10~1:30	
	仮設構造設計	仮設構造図	1:10~1:20	必要とする場合
	概算工事費	数量計算書	—	概略
		概算工事費	—	
	報告書	設計概要書	—	
		設計検討経緯書	—	
仮設計算書		—	概算	

表 6.5.12 電線共同溝詳細設計成果品一覧表

設計種別	設計項目	成果品項目	縮尺	摘要
電線共同溝詳細設計	現地調査	埋設物件平面図	1:100~1:250	予備設計にて無い場合
	平面・縦断設計	位置図	1:2500~1:50000	市販地図等
		平面図	1:100~1:250	
		縦断図	H=1:100~1:250 V=1:50~1:100	
	設計図	標準横断図	1:10~1:20	
		ケーブル収容図	1:10	
		管路部構造図	1:5~1:10	
		特殊部構造図・配筋図	1:10~1:30	
		地上機器部構造図・配筋図	1:10~1:30	
		細部構造図（蓋・附属金物・継手等）	1:2~1:10	
	仮設構造設計	仮設構造図	1:10~1:20	
	数量計算	数量計算書	—	
	報告書	設計概要書	—	
		設計検討経緯書	—	
		本体構造計算書	—	
		仮設計算書	—	
		施工計画書	—	

第6章 地下駐車場計画・設計

第1節 地下駐車場計画・設計の種類

第6601条 地下駐車場計画・設計の種類

地下駐車場計画・設計の種類は以下のとおりとする。

- (1) 地下駐車場基本計画
- (2) 地下駐車場予備設計
- (3) 地下駐車場詳細設計

第2節 地下駐車場基本計画

第6602条 地下駐車場基本計画の区分

地下駐車場基本計画は以下の区分により行うものとする。

- (1) 基本調査
- (2) 基本計画

第6603条 基本調査

1 業務目的

基本調査は、駐車場整備計画等において選定された駐車場候補地の諸条件及び諸資料を調査・整理することを目的とする。

2 業務内容

基本調査の業務内容は下記のとおりとする。

(1) 計画準備

受注者は、業務の目的・主旨を把握したうえで、設計図書に示す業務内容を確認し、第1112条業務計画書第2項に示す事項について業務計画書を作成し、監督職員に提出するものとする。

(2) 資料収集整理

受注者は、業務を実施するために必要な既存資料の収集・整理を行う。収集する資料は以下のとおりとする。

- 1) 関連既定計画（駐車場整備計画、開発計画等）
- 2) 関連法規（駐車場法、道路法、景観条令等）
- 3) 地域現況（土地利用、用途指定、都市計画施設等）
- 4) 道路現況（道路台帳等）
- 5) 交通流動状況（交通量、歩行者量等）
- 6) 駐車状況（路上・路外駐車状況、駐車需要等）
- 7) 駐車施設の現況（路上・路外施設状況等）
- 8) 道路交通施設現況（バスストップ、交通規制等）
- 9) 地下埋設物状況（道路地下占用物、地下構造物等）
- 10) 地質状況
- 11) 環境状況（騒音、大気等）

(3) 現地踏査

受注者は現地を踏査し、駐車場建設候補地（対象箇所3箇所）の沿道状況を把握する。

道路台帳、道路地下占用資料等の貸与資料に対する現地確認を行うものとする。なお、現地調査（測量、地質調査、地下埋設物調査、建物調査等）を必要とする場合は、受注者はその理由を明らかにし、調査内容について監督職員に報告し、指示を受けるものとする。

(4) 交通実態調査

受注者は、駐車場建設時及び供用時において、利用車両が周辺交通へ与える影響を把握するため、必要に応じて候補地周辺の交差点交通実態調査を下記のとおり実施するものとする。

調査地点 地下駐車場建設予定地または出入口予定地とその周辺地域

調査内容 車種別（小型・大型）・方向別12時間交通量（含む歩行者）

(5) 駐車方式（自走・機械）・地下断面形状

受注者は、地下駐車場候補地である対象3箇所について、各種地下埋設物の縦断、横断及び交通実態を考慮し、計画台数の収容方式や断面形状を検討するものとする。

- 1) 収容可能台数の検討（自走・機械）
- 2) 駐車方式（自走・機械）・出入庫口の検討
- 3) 施工性の検討
- 4) 埋設物の移設上の問題点
- 5) 概略断面の検討

(6) 照査

照査技術者は、第1108条照査技術者及び照査の実施に基づき、下記に示す事項を標準として照査を行い、管理技術者に提出するものとする。

- 1) 基本条件の決定に際し、現地の状況の他、基礎情報を収集、把握しているかの確認を行い、その内容が適切であるかについて照査を行う。
- 2) 一般図を基に設計条件及び現地条件と調査内容との整合が適切にとれているかの照査を行う。また、埋設物、支障物件、周辺施設との近接等、施工条件が基本調査に反映されているかの照査を行う。
- 3) 調査方針及び調査手法が適切であるかの照査を行う。
- 4) 全ての成果品の適切性及び整合性に着目し照査を行う。

(7) 報告書作成

受注者は、業務の成果として、第1210条調査業務及び計画業務の成果に準じて報告書を作成するものとする。なお、以下の項目について解説し、取りまとめて記載した設計概要書を作成するものとする。

- 1) 道路現況
- 2) 駐車状況
- 3) 駐車場整理・開発計画
- 4) 駐車施設の状況
- 5) 地下埋設物の状況
- 6) 地質状況

3 貸与資料

発注者が貸与する資料は下記を標準とする。

- (1) 第6603条基本調査第2項の(2)の整理に必要な資料一式

第6604条 基本計画

1 業務目的

基本計画は、第6603条基本調査において調査整理された事項を前提とし、駐車場候補地を対象とする検討を行い、事業箇所の最終案を選定することを目的とする。

2 業務内容

基本計画の業務内容は下記のとおりとする。

(1) 計画準備

受注者は、業務の目的・主旨を把握したうえで、設計図書に示す業務内容を確認し、第1112条業務計画書第2項に示す事項について業務計画書を作成し、監督職員に提出するものとする。

(2) 現地踏査

受注者は、現地踏査について、第6603条基本調査第2項の(3)に準ずるものとする。

(3) 出入庫口・換気塔

受注者は、交通運用上の処理、駐車形式、駐車台数及び換気機能上等から、対象3箇所の出入庫口、換気塔の配置を環境及び景観からの配慮も含めて検討するものとする。

(4) 配置計画

受注者は、対象3箇所の駐車場の階数、駐車場構造及び必要諸室の配置等を概略検討するものとする。

1) 駐車場構造形式(階段、車路数、車室数、歩行者・身障者用通路等)

2) 駐車場構造の概略配置(必要諸室の配置、利用者出入口等)

3) 諸施設

(5) 施工方法(仮設・支障物件等)

受注者は、対象3箇所各々について、既存資料や過去の事例をもとに、山留工の形式、本体構造物の施工方法、地下埋設処理方法等について概略検討するものとする

(6) 交通切り廻し

受注者は、対象3箇所の施工方法に基づき、交通切り廻しについて概略検討するものとする。

(7) 概略図の作成

受注者は、前項までの検討を踏まえ、対象3箇所各々の基本図を作成するものとする。

1) 位置図・平面図

2) 平面配置図(駐車ます、施設配置図)

3) 縦断図

4) 概略構造図

5) その他必要図面(施工図、仮設図、交通切り廻し図等)

(8) 概算工事費

受注者は、比較案のそれぞれに対し、第1211条設計業務の成果(5)に基づき、概算工事費を算定するものとする。

(9) 事業採算性の検討

受注者は、対象3箇所の事業費(建設費、維持・管理費)をもとに、利用台数、駐車料金、借入金の償還方法等から採算性を検討するものとする。

(10) 比較検討

受注者は、(2)～(9)の検討結果をもとに駐車場建設候補3箇所について比較検討し、事業箇所の最終案を選定するものとする。

(11) 照査

照査技術者は、第1108条照査技術者及び照査の実施に基づき、下記に示す事項を標準として照査を行い、管理技術者に提出するものとする。

- 1) 基本条件の決定に際し、現地の状況の他、基礎情報を収集、把握しているかの確認を行い、その内容が適切であるかについて照査を行う。
- 2) 一般図を基に設計条件及び現地条件と調査内容との整合が適切にとれているかの照査を行う。また、埋設物、支障物件、周辺施設との近接等、施工条件が基本調査に反映されているかの照査を行う。
- 3) 計画方針及び計画手法が適切であるかの照査を行う。
- 4) 全ての成果品の適切性及び整合性に着目し照査を行う。

(12) 報告書作成

受注者は、業務の成果として、第1211条設計業務の成果に準じて報告書を作成するものとする。なお、以下の項目について解説し、取りまとめて記載した計画概要書を作成するものとする。

- 1) 設計条件
- 2) 駐車場の必要性の検討結果
- 3) 駐車場の基本構造の検討結果
- 4) 諸設備
- 5) 採算性
- 6) 概略施工計画
- 7) 概算工事費
- 8) 予備・詳細設計時の課題点

3 貸与資料

発注者が貸与する資料は下記を標準とする。

- (1) 基本調査成果品
- (2) 測量成果品

第3節 地下駐車場予備設計

第6605条 地下駐車場予備設計の区分

地下駐車場予備設計は、以下の区分により行うものとする。

- (1) 地下駐車場本体予備設計
- (2) 地下駐車場設備予備設計

第6606条 地下駐車場本体予備設計

1 業務目的

地下駐車場本体予備設計は、「駐車場設計・施工指針同解説」（日本道路協会・平成4年11月）の第2編第2章 2.1 基本計画の図一解 2.1.1 <基本検討>及び第3編第2章 2.5.2 構造モデルと解析方法を用いて、3案（版桁構造、はり柱構造及びフラットスラブ構造）を比較検討し、最適構造案を提案することを目的とする。

2 業務内容

地下駐車場本体予備設計の業務内容は下記のとおりとする。

(1) 設計計画

受注者は、業務の目的・主旨を把握したうえで、設計図書に示す業務内容を確認し、第1112条業務計画書第2項に示す事項について業務計画書を作成し、監督職員に提出するものとする。

(2) 現地踏査

受注者は、第6603条基本調査第2項の(3)の結果をもとにして、設計図書に基づいた設計範囲及び貸与資料を確認するものとする。

(3) 平面及び断面計画

受注者は、(2)の結果を踏まえ、駐車ます、車路、管理用諸室、設備用諸室、サービス施設、歩行者通路、階段等の配置、形状、規模及び仕上げについて、概略検討し平面及び断面計画図を作成するものとする。

(4) 構造形式

受注者は、躯体構造の形式比較を3案(版桁構造、はり柱構造及びフラットスラブ構造)に対して行うために、短手及び長手方向の代表断面に対する構造解析を行い、柱、壁床、はり等の断面寸法を概略設定し、構造計画図を作成するものとする。

(5) 仮設計画

受注者は、掘削規模、地盤条件、近接構造物への影響等施工条件及び経済性等を総合的に評価し、土留め形式を検討して仮設計画図を作成するものとする。

(6) 交差点処理計画

受注者は、完成後の交差点及び出入口の交通処理計画、施工時の交通切り廻し計画を行い、協議用資料を作成するものとする。

(7) 施工計画

受注者は、地下埋設物位置図を作成し移設又は防護工の検討を行うとともに、上記(5)及び(6)の結果を踏まえ、施工計画及び施工計画図を作成するものとする。

(8) 景観検討

受注者は、設計図書に基づき、地下駐車場構造細部の決定に必要な景観検討を行うものとする。

(9) 環境検討

受注者は、地下駐車場計画箇所において、環境に対する影響を調査分析する必要がある場合においては、監督職員の指示により検討を行うものとする。

(10) 基本計画図の作成

受注者は、上記各項目の検討結果に基づき、詳細設計の基本的な枠組みが設定でき、且つ概算工事費が算出できる以下の基本計画図を作成するものとする。

- 1) 位置図、平面及び断面計画図
- 2) 縦断面図
- 3) 標準断面図
- 4) 駐車室配置図
- 5) 出入庫口図
- 6) 構造計画図
- 7) 設備計画図
- 8) 仮設計画図
- 9) 施工計画図
- 10) その他

(11) 概算工事費

受注者は、第1211条設計業務の成果(5)に基づき概算工事費を土木工事、設備工事、建築工事別に算定するものとする。

(12) 照査

照査技術者は、第1108条照査技術者及び照査の実施に基づき、下記に示す事項を標準として照査を行い、管理技術者に提出するものとする。

- 1) 基本条件の決定に際し、現地その他、基礎情報を収集、把握しているかの確認を行い、その内容が適切であるかについて照査を行う。特に現地条件については、設計の目的に対応した情報が得られているかの確認を行う。
- 2) 一般図を基に設計条件及び現地条件と基本的条件の整合が適切にとれているかの照査を行う。また、埋設物、支障物件、周辺施設との近接等、施工条件が設計計画に反映されているかの照査を行う。
- 3) 設計方針及び設計手法が適切であるかの照査を行う。
- 4) 設計計算、設計図、概算工事費の適切性及び整合性に着目し照査を行う。

(13) 報告書作成

受注者は、業務の成果として、第1211条設計業務の成果に準じて報告書を作成するものとする。なお、以下の項目について解説し、取りまとめて記載した設計概要書を作成するものとする。

- 1) 設計条件
- 2) 比較設計毎に駐車場の規模及び型式の選定理由
- 3) 駐車場構造と駐車配置図
- 4) 諸設備
- 5) 駐車場への出入型式
- 6) 仮設計画
- 7) 概略施工計画
- 8) 換気及び排水方式の検討結果
- 9) 景観及び環境の検討結果
- 10) 概算数量・概略事業費
- 11) 詳細設計時の課題点

3 貸与資料

発注者が貸与する資料は下記を標準とする。

- (1) 基本調査成果品
- (2) 基本計画成果品
- (3) 測量成果品
- (4) 地質調査報告書
- (5) 地下埋設物調査資料
- (6) 試掘調査報告書

第6607条 地下駐車場設備予備設計

1 業務目的

地下駐車場設備予備設計は、「駐車場設計・施工指針同解説」（日本道路協会・平成4年11月）の第3編第5章設備設計に従い、設備について検討して、設備計画図及び消防協議資料を作成することを目的とする。

2 業務内容

地下駐車場設備予備設計の業務内容は下記のとおりとする。

(1) 設計計画

受注者は、業務の目的・主旨を把握したうえで、設計図書に示す業務内容を確認し、第1112条業務計画書第2項に示す事項について業務計画書を作成し、監督職員に提出するものとする。

(2) 現地踏査

受注者は、現地踏査について、第6606条地下駐車場本体予備設計第2項の(2)に準ずるものとする。

(3) 設備計画

受注者は、電気設備、給排水設備、換気、排煙設備等の諸設備の方式、容量、規模、配置などについて検討を行うものとする。地下駐車場設備は以下のものを対象とする。

- 1) 駐車場管制設備
- 2) 昇降設備
- 3) 照明設備
- 4) 受変電設備
- 5) 配電設備
- 6) 自家発電設備
- 7) 換気・排煙設備
- 8) 給水設備
- 9) 排水設備
- 10) 防災・消化設備
- 11) 安全設備
- 12) 中央監視設備
- 13) 機械式駐車装置（機械式駐車装置を用いる場合）
- 14) その他

(4) 基本設備図の作成

受注者は、上記各項目の検討結果に基づき、詳細設計の基本的な枠組みが設定でき、且つ概算工事費が算出できる基本設備図を作成するものとする。

(5) 概算工事費

受注者は、第1211条設計業務の成果(5)に基づき、概算工事費を算定するものとする。

(6) 照査

照査技術者は、第1108条照査技術者及び照査の実施に基づき、照査を行い、管理技術者に提出するものとする。なお、照査項目は第6606条地下駐車場本体予備設計第2項の(12)に準ずるものとする。

(7) 報告書作成

受注者は、業務の成果として、第1211条設計業務の成果に準じて報告書を作成するものとする。なお、以下の項目について解説し、取りまとめて記載した設計概要書を作成するものとする。

- 1) 設計条件
- 2) 設置する設備の種類と規模
- 3) 各設備の配置計画
- 4) 概略施工計画
- 5) 概算数量・概略事業費
- 6) 詳細設計時の課題点

3 貸与資料

発注者が貸与する資料は下記を標準とする。

- (1) 基本調査成果品
- (2) 基本計画成果品
- (3) 本体予備設計成果品

第4節 地下駐車場詳細設計

第6608条 地下駐車場詳細設計の区分

地下駐車場詳細設計は、以下の区分により行うものとする。

- (1) 地下駐車場本体詳細設計
- (2) 地下駐車場設備詳細設計

第6609条 地下駐車場本体詳細設計

1 業務目的

地下駐車場本体詳細設計は、予備設計業務成果をもとにして、「駐車場設計・施工指針同解説」（日本道路協会・平成4年11月）の第3編設計編の内容に従い当該地下駐車場の工事に必要な詳細構造を経済的かつ合理的に設計し、工事発注に必要な図面・報告書を作成することを目的とする。

2 業務内容

地下駐車場本体詳細設計の業務内容は下記のとおりとする。

(1) 設計計画

受注者は、業務の目的・主旨を把握したうえで、設計図書に示す業務内容を確認し、第1112条業務計画書第2項に示す事項について業務計画書を作成し、監督職員に提出するものとする。

(2) 現地踏査

受注者は、現地踏査について、第6606条地下駐車場本体予備設計第2項の(2)に準ずるものとする。

(3) 本体構造物設計

1) 荷重の計算

受注者は、構造モデル（版桁構造、はり柱構造及びフラットスラブ構造）による解析方法に合わせて、荷重の設定を行うとともに、防火区画、耐震壁の位置を設定、構造モデルの補完を行うものとする。

2) 本体構造解析

受注者は、構造モデルを設定し、部材の設計計算を行うものとする。

3) 設計図

受注者は、構造解析の結果を受けて、構造一般図、配置図等の図面作成を行うものとする。

4) その他

受注者は、出入口（斜路）、避難用通路、基礎工、換気口等及び建築物について、本体躯体との整合性に留意し、適切な範囲の構造モデルを設定して解析を行うものとする。

(4) 耐震設計

1) 荷重の計算

受注者は、本体構造の構造特性を踏まえて、解析モデルに合わせた地震荷重を検討し設定するものとする。

2) 地震時地盤ばね定数の設定

受注者は、FEM 解析により地震時地盤ばね定数を設定するものとする。なお、設定方法は、2次元平面ひずみモデルに単位強制力を与えて算出するものとする。

3) 骨組解析

受注者は、骨組を本体構造物設計の構造モデルとし、電子計算機により地震応答解析を行うものとする。なお、解析方法は応答変位法を標準とする。

4) 断面照査

受注者は、地震応答解析の結果を受けて、常時の条件の基で設定された断面厚及び配筋について、地震時の条件の基で照査を行い、必要な場合は断面を変更するものとする。

(5) 仮設構造物設計

1) 仮設計画

受注者は、予備設計及び本体構造の躯体・基礎形式に従い、立地位置の地形、地質、地下水、道路交通の確保、近接構造物の有無、地下埋設物、周辺環境（騒音振動等）の保全等に留意し、山留め形式及び覆工形式を検討し選定するものとする。また、現道交通、重機荷重についても検討し、覆工、覆工受け桁、桁受け、支持ぐい、中間ぐい等の計画を行うものとする。

2) 荷重設定

受注者は、仮設構造物の設計に用いる地盤の諸定数、考慮しなければならない荷重を解析方法に合わせて取りまとめ、総合的に判断し決定するものとする。

3) 山留め設計

受注者は、掘削規模、掘削深さ、地盤条件、近接施工等の条件を考慮し、次の解析法により、根入れ長さを検討決定するものとする。

①山留め壁の変位を考慮する必要がある場合には、弾塑性地盤を仮定した山留め解析法。

②地盤の変位を特に考慮する必要がある場合には、仮想支持地盤を仮定した山留め解析法。なお、部材の設計では、壁体、支保工、中間ぐいについて設計計算を行い、設計図作成を行うものとする。

4) 地盤改良の設計

受注者は、山留め壁の応力や変位などが一定の値に収れんしない場合には、根入れ部の地盤改良の設計計算を行い、設計図作成及び照査を行うものとする。

5) 覆工設計

受注者は、現道交通を確保するため、また重機荷重を載荷するために覆工受け桁、桁受け、支持ぐい等の設計計算を行い、設計図作成を行うものとする。

6) 地下埋設物防護等計画

受注者は、上下水道、電力、電話、ガス等の地下埋設物がある場合には、その状況に応じた移設計画や防護計画を立案し、監督職員と打ち合わせを行い、また監督職員が指示した場合には、各公益事業者とも打ち合わせを行って、防護計画図を作成するものとする。

7) 近接施工計画

受注者は、近接構造物がある場合には、掘削工事による影響を評価し、近接施工計画を作成するものとする。

8) 計測管理計画

受注者は、情報化施工を行う必要がある場合には、土圧、壁体の変形及び応力、支保工応力、背面地盤沈下及び近接構造物の変形等について、設計と対応した計測管理計画図を作成するものとする。

9) 交通切り廻し計画

受注者は、交通切り廻しを行う必要がある場合は、交通処理及び施工性を考慮し、設計図等をケース毎に作成するものとする。

10) 全体施工計画

受注者は、上記の各項目の設定に基づき、概略的な全体施工計画を作成するものとする。

(6) 照査

照査技術者は、第1108条照査技術者及び照査の実施に基づき、下記に示す事項を標準として照査を行い、管理技術者に提出するものとする。

- 1) 設計条件の決定に際し、現地の状況の他、基礎情報を収集、把握しているかの確認を行い、その内容が適切であるかについて照査を行う。特に現地条件については、設計の目的に対応した情報が得られているかの確認を行う。
- 2) 一般図を基に設計条件及び現地条件と基本的条件の整合が適切にとれているかの照査を行う。また、埋設物、支障物件、周辺施設との近接等、施工条件が設計計画に反映されているかの照査を行う。
- 3) 設計方針及び設計手法が適切であるかの照査を行う。また、架設工法と施工法の確認を行い、施工時応力についても照査を行う。
- 4) 設計計算、設計図、数量の正確性、適切性及び整合性に着目し照査を行う。最小鉄筋量等構造細目についても、照査を行い、基準との整合を図る。特に、附属物それぞれの取り合いについて整合性の照査を行う。

(7) 報告書作成

受注者は、業務の成果として、第1211条設計業務の成果に準じて報告書を作成するものとする。なお、それらを解説し、取りまとめた設計概要書を作成するものとする。

3 貸与資料

発注者が貸与する資料は下記を標準とする。

- (1) 予備設計成果品
- (2) 測量成果品
- (3) 地質調査報告書
- (4) 地下埋設物調査資料
- (5) 試掘調査報告書

第6610条 地下駐車場設備詳細設計

1 業務目的

地下駐車場設備詳細設計は、予備設計業務成果をもとにして、「駐車場設計・施工指針同解説」（日本道路協会・平成4年11月）の第3編第5章設備設計の内容に従い、当該地下駐車場の設備に関わる工事に必要な詳細構造を経済的かつ合理的に設計し、工事発注に必要な図面・報告書を作成することを目的とする。

2 業務内容

地下駐車場設備詳細設計の業務内容は下記のとおりとする。

(1) 設計計画

受注者は、業務の目的・主旨を把握したうえで、設計図書に示す業務内容を確認し、第1112条業務計画書第2項に示す事項について業務計画書を作成し、監督職員に提出するものとする。

(2) 現地踏査

受注者は、現地踏査について、第6606条地下駐車場本体予備設計第2項の(2)に準

ずるものとする。

(3) 駐車場管制設備

受注者は、駐車場料金管制設備、出入庫管制設備の設計を行うものとする。

(4) 昇降設備

受注者は、エレベーター及びエスカレーター等の設計を行うものとする。

(5) 照明設備

受注者は、駐車場内の車路、管理事務室、避難路となる階段、通路等の照明設備の設計を行うものとする。

(6) 受変電設備

受注者は、照明用、動力用等の系統別に設計を行うものとする。

(7) 配電設備

受注者は、配電の系統等に関する設計を行うものとする。

(8) 自家発電設備

受注者は、換気・排煙及び消化設備における非常用の電源として必要なものの設計を行うものとする。

(9) 換気・排煙設備

受注者は、駐車場内強制換気及び排煙設備のほか、電気室、居室、便所等の換気・排煙等必要なものを設計するものとする。

(10) 給水設備

受注者は、飲用、雑用、消火用の各受水装置、給水方式を設計するものとする。

(11) 排水設備

受注者は、駐車場内の排出設備及びガソリン・トラップますと公共下水の連結装置等を設計するものとする。

(12) 防災・消化・安全設備

受注者は、火災感知器、報知器、警報器等、災害対策及び保全設備に関する設備を設計するものとする。

(13) 中央監視設備

受注者は、駐車場出入監視、場内交通管制等、駐車場全体の運営管理の集中管理設備を設計するものとする。

(14) 機械式駐車装置

受注者は、機械式駐車装置を用いる場合には、装置の種類、タイプを選定し、その装置を設計するものとする。

(15) 照査

照査技術者は、第1108条照査技術者及び照査の実施に基づき、照査を行い、管理技術者に提出するものとする。なお、照査項目は第6609条地下駐車場本体詳細設計第2項の(6)に準ずるものとする。

(16) 報告書作成

受注者は、業務の成果として、第1211条設計業務の成果に準じて報告書を作成するものとする。なお、それらを解説し、取りまとめた設計概要書を作成するものとする。

3 貸与資料

発注者が貸与する資料は下記を標準とする。

(1) 予備設計成果品

(2) 本体詳細設計成果品

第5節 成果品

第6611条 成果品

受注者は、表 6. 6. 1 に示す成果品を作成し、第1117条成果物の提出に従い、2部納品するものとする。

表 6. 6. 1 地下駐車場設計成果品一覧表（1/2）

設計種別	設計項目	成果品項目	縮尺	摘要
基本調査	報告書	調査概要書	—	
		調査報告書	—	
基本計画	設計図	位置図	1:2500~1:50000	市販地図等
		平面図	1:1000	
		平面配置図	1:500	
		縦断図	V=1:100~1:200	
		概略構造図	適宜	概略構造一般図
		仮設図	適宜	土留、覆工、仮栈橋等
		施工図	適宜	施工順序図 施工平面図
		交通切り回し図	適宜	
	報告書	計画概要書	—	
		計画報告書	—	
本体予備設計	設計図	位置図	1:2500~1:50000	市販地図等
		平面図	適宜	
		縦断図	適宜	
		標準断面図	適宜	
		駐車室配置図	適宜	
		出入庫口図	適宜	
		構造計画図	適宜	構造一般図
		設備計画図	適宜	
		仮設計画図	適宜	土留、覆工、仮栈橋等
		施工計画図	適宜	施工順序図 施工平面図 交通切り回し図
	概算工事費	数量計算書	—	概略
		概算工事費	—	
	報告書	設計概要書	—	比較検討書等
		設計報告書	—	

表 6. 6. 1 地下駐車場設計成果品一覧表（1/2）

設計種別	設計項目	成果品項目	縮尺	摘要	
本体詳細設計	設計図	位置図	1:2500~1:50000	市販地図等	
		全体一般図	1:500		
		構造一般図	1:50~1:500		
		詳細図	適宜	配筋図、防水工図、細部詳細図、建築一般図、建築詳細図、建築構造図、仮設構造図	
	数量計算	数量計算書	—	材料表、本体工数量、仮設工数量等	
	報告書	設計概要書	—		
		本体躯体設計計算書	—		
		本体耐震設計計算書	—		
		仮設設計計算書	—		
		その他参考資料等	—	検討書等	
設備予備設計	設計図	設備計画図	適宜	電気設備計画図 機械設備計画図	
		概算工事費	数量計算書	—	概略
	報告書	概算工事費	—		
		設計概要書	—		
設備詳細設計	設計図	設計報告書	—		
		全体一般図	1:500		
	設備設計図	1:10~1:100	駐車管制設備、昇降設備、照明設備、受変電設備、配電設備、自家発電設備、換気・排煙設備、給水設備、排水設備、防災・消火・安全設備、中央監視設備、機械式駐車装置等		
		数量計算	数量計算書	—	材料表、設備数量
		報告書	設計概要書	—	
			設備設計計算書	—	電気、機械設備設計計算書
その他参考資料	—		検討書等		

第7章 トンネル設計

第1節 トンネル設計の種類

第6701条 トンネル設計の種類

トンネル設計の種類は以下のとおりとする。

- (1) 山岳トンネル設計
- (2) シールドトンネル設計
- (3) 開削トンネル設計
- (4) トンネル設備設計

第2節 トンネル設計

第6702条 山岳トンネル設計の区分

- 1 山岳トンネル設計は次の区分により行うものとする。
 - (1) 山岳トンネル予備設計
 - (2) 山岳トンネル詳細設計

第6703条 山岳トンネル予備設計

1 業務目的

山岳トンネル予備設計は、道路トンネルを対象として、地質調査資料及び道路予備設計等既存の関連資料を基に、当該トンネルの基本的な断面、坑口位置、換気方式、施工法を決定するとともに、詳細設計にあたり必要となる調査及び留意事項を抽出することを目的とする。

2 業務内容

山岳トンネル予備設計の業務内容は下記のとおりとする。

(1) 設計計画

受注者は、業務の目的・主旨を把握したうえで、設計図書に示す業務内容を確認し、第1112条業務計画書第2項に示す事項について業務計画書を作成し、監督職員に提出するものとする。

(2) 現地踏査

受注者は、設計に先立って現地踏査を行い、設計図書に示された設計範囲及び貸与資料と現地との整合性を目視により確認するものとする。また、地形、地質等の自然条件、地物、環境条件等の周辺状況等、現地の状況を把握し、併せて工事用道路・施工ヤード等の施工性の判断及び施工設備計画の立案に必要な現地状況を把握するものとする。なお、現地調査（測量、地質調査等）を必要とする場合、受注者はその理由を明らかにし、調査内容について監督職員に報告し、指示を受けるものとする。

(3) 設計条件の確認

受注者は、設計図書に示された道路の幾何構造、建築限界、交通量等検討・設計上の基本的条件について確認を行うものとする。

(4) 本體工設計

1) 地山分類

受注者は、地質調査資料、現地踏査結果及び関連資料等を基に、指定された技術基準に示される地山分類に従って地山分類を行うものとする。

2) 断面設計

受注者は、指定された技術基準及び道路の幅員構成、建築限界、内装板、換気等諸設備の条件及び地山分類結果等を基に、内空断面、断面構造を検討・整理のうえ適用断面を選定するものとする。

3) 掘削方式及び掘削工法の検討

受注者は、トンネルの延長、地形、地質、地下水、地物、トンネル断面及び周辺的环境条件を考慮して、技術的検討、経済的な評価を行い、合理的な掘削方式及び掘削工法を選定するものとする。

(5) 換気検討

受注者は、トンネルの延長、縦断勾配、トンネル断面及び周辺的环境条件を考慮して、既存資料を基に所要換気量を算定し計画可能な3案程度の換気方式を対象に比較検討を行い、経済的かつ合理的な換気方式を選定するものとする。

(6) 特殊事項の検討

受注者は、設計図書に基づき、近接構造物への影響及び周辺環境への影響等、特殊事項の検討を行うものとする。

(7) 坑門工設計

受注者は、実測平面図を用い1坑口あたり3案程度の比較案を抽出し、構造特性、施工性、走行性、経済性、維持管理、周辺環境との調和について総合的な観点から技術的特徴、課題を整理し、評価を加えるとともに簡易な透視図及び比較検討書を作成のうえ、坑門工の位置・型式を選定するものとする。

(8) 換気坑等設計

受注者は、設計図書に基づき、換気方式の決定に伴い生じる、立坑、斜坑、補助坑、換気所及び各種連絡坑等のうち必要な工種について、概略施工法の検討、概略施工設備計画、標準断面の設計を行うものとする。

(9) 諸設備検討

受注者は、設計図書に基づき、選定された換気方式に適合した換気、照明、非常用施設等トンネル内諸設備計画及び受配電設備計画について概略検討を行うものとする。

(10) 概略施工設備計画

受注者は、検討・設計したトンネル断面、延長等の工事規模及び施工方式を基に、以下の事項の検討を行うものとする。

1) 概略工事工程表の作成

2) 概算工事用電力量の算出

3) 施工ヤード及び工事用道路の概略平面図作成

(11) 設計図

受注者は、関連道路設計で決定した平面・縦断線形及び当該設計の検討結果に基づき一般図（平面図、縦断図、標準断面図）ならびに地質平面・縦断図、坑門工一般図を作成するものとする。

(12) 景観検討

受注者は、設計図書に基づき、坑門工等について概略の景観検討を行うものとする。

(13) 関係機関との協議資料作成

受注者は、協議資料作成について、第6403条道路概略設計第2項の(6)に準ずるものとする。

(14) 概算工事費

受注者は、第1211条設計業務の成果(5)に基づき、概算工事費を算定するものとする。

る。

(15) 照査

照査技術者は、第1108条照査技術者及び照査の実施に基づき、下記に示す事項を標準として照査を行い、管理技術者に提出するものとする。

- 1) 基本条件の決定に際し、現地の状況の他、基礎情報を収集、把握しているかの確認を行い、その内容が適切であるかについて照査を行う。特に地形、地質条件については、設計の目的に対応した情報が得られているかの確認を行う。
- 2) 一般図を基に換気方式、諸設備計画とトンネル断面及び地質条件、地山分類と支保パターン・掘削方式ならびに坑門工の位置・形式の整合が適切にとれているかの照査を行う。また、埋設物、支障物件、周辺施設との近接等、施工条件が設計計画に反映されているかの照査を行う。
- 3) 設計方針及び設計手法が適切であるかの照査を行う。
- 4) 設計計算、設計図、概算工事費の適切性及び整合性に着目し照査を行う。

(16) 報告書作成

受注者は、業務の成果として、第1211条設計業務の成果に準じて報告書を作成するものとする。なお、以下の項目について解説し、取りまとめて記載した設計概要を作成するものとする。

- 1) 設計条件
- 2) トンネル諸元表（位置、平面線形、縦断線形、標準断面等）
- 3) 換気方式の選定経緯
- 4) 概略施工計画
- 5) 非常用施設計画
- 6) 設計図書に基づき実施した検討・設計
- 7) 詳細設計にあたっての必要な調査及び留意事項

3 貸与資料

発注者が貸与する資料は下記を標準とする。

- (1) 道路予備設計報告書及び設計図面
- (2) 地質調査報告書及び地質断面図等の関連図面
- (3) 地形測量図（平面図、縦断図、横断図）
- (4) 地上施設等調査資料
- (5) 坑門工周辺の実測地形平面図
- (6) 対象地域の環境基準値
- (7) 交通量関連資料

第6704条 山岳トンネル詳細設計

1 業務目的

山岳トンネル詳細設計は、予備設計で決定されたトンネル構造について設計図書に示される条件、関連道路設計、トンネル設備予備設計及び地質調査資料等、既存の関連資料を基に、トンネルの工事に必要な詳細構造を経済的かつ合理的に設計し、工事発注に必要な図面・報告書を作成することを目的とする。

2 業務内容

山岳トンネル詳細設計の業務内容は下記のとおりとする。なお、詳細設計は、山岳トンネル予備設計が実施されていることを前提としており、予備設計未実施のトンネルにおいては、設計図書に定める検討・設計項目について第6703条山岳トンネル予備設計に準じた検討・設

計を行い、詳細設計を行うものとする。

(1) 設計計画

受注者は、業務の目的・主旨を把握したうえで、設計図書に示す業務内容を確認し、第1112条業務計画書第2項に示す事項について業務計画書を作成し、監督職員に提出するものとする。

(2) 現地踏査

受注者は、現地踏査について、第6703条山岳トンネル予備設計第2項の(2)に準ずるものとする。

なお、現地調査以降の記述については省略するものとする。

(3) 設計条件の確認

受注者は、設計条件の確認について、第6703条山岳トンネル予備設計第2項の(3)に準ずるものとする。

(4) 本體工設計

1) 地山分類

受注者は、予備設計において決定された地山分類を基に、その後の調査及び検討結果を加味し、地山分類を行うものとする。

2) トンネル断面及び支保工の設計

受注者は、予備設計において選定された適用断面について、その後の調査及び検討結果を考慮して、適用断面の妥当性の確認を行うとともに支保工の構造及び規模を選定するものとする。特に、坑口付近、断層、破碎帯等土圧の変化が予想される箇所、地表または近接して構造物がある場合、かぶりの薄い場合等は安全性、施工性を考慮して、補助工法の併用も考慮した断面及び支保工の検討を行うものとする。ただし、断面、支保工及び補助工法の検討は、類似トンネルの施工例等の既往資料を基に行うことを基本とする。なお、受注者は、設計図書に基づき、構造計算(FEM解析等)及び補助工法の設計を行うものとする。

3) 掘削方式及び掘削工法の確認

受注者は、予備設計成果に、その後の調査及び検討結果を加味して、掘削方式及び掘削工法の妥当性を確認するものとする。

(5) 坑門工設計

受注者は、決定された坑門工について、坑門躯体の構造計算を行うとともに、坑門工背部前部の土工、法面工、抱き擁壁工、排水工の設計を行うものとする。なお、受注者は、設計図書に基づき、坑門工前部・背部の落石・雪崩防止工、地すべり対策工及び坑門工の杭基礎等の設計を行うものとする。

(6) 坑門工比較設計

受注者は、設計図書に基づき、実測平面図を用い、1坑口あたり3案程度の比較案を抽出し、総合的な観点から技術的特徴、課題を整理し、評価を加えるとともに簡易な透視図及び比較検討書を作成のうえ、坑門工の位置・型式を選定するものとする。

(7) 防水工等設計

受注者は、トンネル内への漏水を防ぐための防水工の設計を行うものとする。

(8) 排水工設計

受注者は、トンネルの湧水及び路面水を適切に処理するため、覆工背面排水、路面排水、路盤排水を考慮し、排水溝、排水管、集水桝等の排水構造物の設計を行うとともに、トンネル内の排水系統の計画を行うものとする。なお、受注者は、設計図書に基づき、坑門工前部の排水工の設計を行うものとする。

(9) 舗装工設計

受注者は、設計図書に示される交通量をもとに、排水性、照明効果、走行性、維持管理、経済性（ライフサイクルコスト）等を考慮し、トンネル内舗装（アスファルト舗装／コンクリート舗装等）の比較検討のうえ、舗装の種類・構成を決定し、設計するものとする。

(10) 非常用施設設計

1) トンネル等級の検討

受注者は、トンネル延長及び設計図書に示される交通量を基に、トンネル等級を決定するものとする。

2) 非常用施設の箱抜き設計

受注者は、決定したトンネル等級に基づき、非常用施設を選定し、配置計画を行うとともに施設収容のための箱抜きの設計を行うものとする。

(11) 内装設備設計

受注者は、設計図書に基づき、トンネルの内装について、トンネル延長交通量等を基に、照明効果、吸音効果、視線誘導効果等を考慮のうえ耐火性、安全性、経済性、維持・保守の難易度及び耐久性の比較を行い、監督職員に報告し、その指示に基づき、使用材料を決定し、設計するものとする。

(12) 仮設構造物設計

受注者は、設計図書に基づき仮設栈橋及び防音壁等について、設計計算を行い断面形状・寸法を決定し、監督職員と協議のうえ、細部構造の設計を行うものとする。

(13) 設計図

受注者は、関連道路設計及び当該設計で決定した事項に基づき、以下に示す設計図を作成するものとする。

- 1) トンネル位置図
- 2) 平面図、縦断図
- 3) 地質平面・縦断図
- 4) トンネル標準断面図及び支保工詳細図
- 5) 本体工補強鉄筋図
- 6) 坑門工一般図及び坑門工構造詳細図
- 7) 排水系統図及び排水工詳細図
- 8) 防水工等詳細図
- 9) 舗装工詳細図
- 10) 非常用施設配置図及び箱抜き詳細図

(14) 施工計画

受注者は、下記に示す事項に関する検討を、取りまとめて記載した施工計画書を作成するとともに、必要に応じて参考図を作成するものとする。

- 1) トンネルの施工法、施工順序及び施工機械
- 2) 工事工程計画
- 3) 施工ヤード計画
- 4) 施工中の計測計画
- 5) 施工にあたっての留意事項なお、受注者は、施工方法、施工ヤード計画・立案は設計図書に規定する条件で行うものとする。

(15) 仮設備計画

受注者は、トンネル施工に伴う仮設備について、必要に応じて下記に示す項目の検討

を行うとともに、参考図を作成するものとする。

- 1) 工事中の換気設備（換気容量の算定及び設備計画）
- 2) 工事中の仮排水計画（計画立案）
- 3) 工事用電力設備（容量算定及び設備計画）
- 4) 給水設備（使用量、水槽容量の算定）
- 5) 給気設備（容量の算定）
- 6) 汚濁水処理設備（計画立案）
- 7) スtockヤード（計画立案）
- 8) 工事用道路計画（1/2, 500 程度の地形図による概略検討）
- 9) 環境対策（工事中の騒音、振動対策の計画立案）
- 10) 施工中の計測計画（計測工配置図、計測工計器配置図）
- 11) 安全対策（計画立案）

(16) 景観検討

受注者は、設計図書に基づき、坑門工等の景観検討を行うものとする。

(17) 関係機関との協議資料作成

受注者は、協議資料作成について、第6403条道路概略設計第2項の（6）に準ずるものとする。

(18) ずり捨場の検討

受注者は、指定された位置を対象に、ずり捨場の概略検討を行い、その結果を監督職員に報告し、指示を受けるものとする。なお、受注者は、設計図書の指示に基づき、ずり捨場の設計を行うものとする。

(19) 数量計算

受注者は、第1211条設計業務の成果（4）に従い数量計算を実施し、数量計算書を作成するものとする。

(20) 照査

照査技術者は、第1108条照査技術者及び照査の実施に基づき、下記に示す事項を標準として照査を行い、管理技術者に提出するものとする。

- 1) 設計条件の決定に際し、現地の状況の他、基礎情報を収集、把握しているかの確認を行い、その内容が適切であるかについて照査を行う。特に地形、地質条件については、設計の目的に対応した情報が得られているかの確認を行う。
- 2) 一般図を基に換気方式、諸設備計画とトンネル断面及び地質条件、地山分類と支保パターン・掘削方式ならびに坑門工の位置・形式の整合が適切にとれているかの確認を行う。また、埋設物、支障物件、周辺施設との近接等、施工条件が設計計画に反映されているかの確認を行う。
- 3) 設計方針及び設計手法が適切であるかの照査を行う。また、仮設備と施工法の確認を行い、その妥当性についても照査を行う。
- 4) 設計計算、設計図、数量の正確性、適切性及び整合性に着目し照査を行う。防水工等構造細目についても照査を行い、基準との整合を図る。

(21) 報告書作成

受注者は、業務の成果として、第1211条設計業務の成果に準じて報告書を作成するものとする。なお、以下の項目について解説し、取りまとめて記載した設計概要書を作成するものとする。

- 1) 設計条件
- 2) トンネル諸元表（位置、平面線形、縦断線形、標準断面等）

- 3) 坑門工の位置、型式
 - 4) 排水工、防水工、舗装工
 - 5) 非常用施設計画
 - 6) 施工計画及び仮設備計画
 - 7) 施工中の計測計画
 - 8) 工事実施にあたっての留意事項
- 3 貸与資料
- 発注者が貸与する資料は下記を標準とする。
- (1) 道路予備設計報告書及び設計図面
 - (2) 道路詳細設計報告書及び設計図面
 - (3) 地質調査報告書及び地質断面図等の関連図面
 - (4) 山岳トンネル予備設計報告書及び設計図面
 - (5) トンネル設備予備設計報告書及び設計図面
 - (6) 地形測量図（平面図、縦断図、横断図）
 - (7) 坑門工周辺の実測地形平面図（縮尺1/200～1/500）
 - (8) 対象地域の環境基準値
 - (9) 交通量関連資料

第3節 シールドトンネル設計

第6705条 シールドトンネル設計の区分

- 1 シールドトンネル設計は、次の区分により行うものとする。
 - (1) シールドトンネル予備設計
 - (2) シールドトンネル詳細設計
 - (3) 立坑予備設計
 - (4) 立坑詳細設計

第6706条 シールドトンネル予備設計

- 1 業務目的
シールドトンネル予備設計は、地質調査資料及び道路予備設計等、既存の関連資料を基にトンネルの基本的な断面、換気方式、施工法及び用地幅を決定するとともに、詳細設計にあたり必要となる調査及び留意事項を抽出することを目的とする。
- 2 業務内容
シールドトンネル予備設計の業務内容は下記のとおりとする。
 - (1) 設計計画
受注者は、業務の目的・主旨を把握したうえで、設計図書に示す業務内容を確認し、第1112条業務計画書第2項に示す事項について業務計画書を作成し、監督職員に提出するものとする。
 - (2) 現地踏査
受注者は、現地踏査について、第6703条山岳トンネル予備設計第2項の(2)に準ずるものとする。
 - (3) 設計条件の確認
受注者は、設計条件の確認について、第6703条山岳トンネル予備設計第2項の(3)に準ずるものとする。

(4) 基本事項の検討

受注者は、シールドトンネルの設計にあたり、交通運用面を考慮した上で、下記に示す事項について技術的検討を加えるものとする。

- 1) 内空断面（幅員構成、建築限界、換気等諸設備条件）
- 2) 地質条件
- 3) 二次覆工の必要性
- 4) 近接構造物との関連
- 5) 概略施工法（施工の安全性、環境条件、経済性）
- 6) 荷重条件と設計計算方法
- 7) 排水工等トンネル内付帯設備
- 8) 防災面からの構造検討（非常駐車帯、避難連絡坑等）

(5) 換気検討

受注者は、換気検討について、第6703条山岳トンネル予備設計第2項の（5）に準ずるものとする。

(6) 特殊事項の検討

受注者は、特殊事項の検討について、第6703条山岳トンネル予備設計第2項の（6）に準ずるものとする。

(7) 設計計算

受注者は、トンネルの主要断面について、基本事項の検討結果を基に、概略設計計算及び概略断面検討を行い、トンネル覆工厚、セグメント種類セグメント幅の決定を行うものとする。受注者は、設計図書に基づき、トンネルの耐震検討や縦断方向の構造検討を行うものとする。

(8) 諸設備検討

受注者は、諸設備検討について、第6703条山岳トンネル予備設計第2項の（9）に準ずるものとする。

(9) シールド機の検討

受注者は、設計計算により決定された覆土厚を有するシールド機に関し工事の安全性、施工性、経済性等の観点から、3案程度の機種を対象に概略検討を行い、比較表を作成し、特質を整理のうえ、機種の決定を行うものとする。

(10) 発進・到達方法の検討

受注者は、決定したトンネル断面、地質条件、シールド機種を考慮したシールド機の発進・到達方法について、3案程度を対象に検討を行い、比較案を作成し、特質を整理のうえ、到達・発進方法を決定するものとする。

(11) 概略施工設備計画

受注者は、協議資料作成について、第6703条山岳トンネル予備設計第2項の（10）に準ずるものとする。

(12) 設計図

受注者は、関連道路設計で決定した平面・縦断線形及び当該設計の検討結果に基づき一般図（平面図、縦断図、主要断面図）を作成し、地質縦断図、地質柱状図、平面・縦断線形の諸元、近接構造物・地下埋設物等の関連施設及びトンネルの主要寸法を記入するものとする。

(13) 関係機関との協議資料作成

第6403条道路概略設計第2項の（6）に準ずるものとする。

(14) 概算工事費

受注者は、比較案それぞれの対し第1211条設計業務の成果（5）に基づき、概算工事費を算定するものとする。

(15) 照査

照査技術者は、第1108条照査技術者及び照査の実施に基づき、下記に示す事項を標準として照査を行い、管理技術者に提出するものとする。

- 1) 設計条件の決定に際し、現地の状況の他、基礎情報を収集、把握しているかの確認を行い、その内容が適切であるかについて照査を行う。特に地形、地質条件については、設計の目的に対応した情報が得られているかの確認を行う。
- 2) 一般図を基に換気方式、諸設備計画と断面形状及び地質条件、施工法と構造の整合が適切にとれているかの照査を行う。また、埋設物、支障物件周辺施設との近接等、施工条件が設計計画に反映されているかの照査を行う。
- 3) 設計方針及び設計手法が適切であるかの照査を行う。
- 4) 設計計算、設計図、概算工事費の適切性及び整合性に着目し照査を行う。

(16) 報告書作成

受注者は、業務の成果として、第1211条設計業務の成果に準じて報告書を作成するものとする。なお、以下の項目について解説し、取りまとめて記載した設計概要を作成するものとする。

- 1) 設計条件
- 2) トンネル諸元表（位置、平面線形、縦断線形、標準断面等）
- 3) 換気方式選定の経緯
- 4) 設計計算方法及び計算結果
- 5) シールド機種選定の経緯
- 6) シールド機発進・到達方法選定の経緯
- 7) 概略施工計画
- 8) 非常用施設計画
- 9) 設計図書に基づき実施した検討・設計
- 10) 詳細設計にあたっての調査及び留意事項

3 貸与資料

発注者が貸与する資料は下記を標準とする。

- (1) 道路予備設計報告書及び設計図面
- (2) 地質調査報告書及び地質断面図等の関連図面
- (3) 地形測量図（平面図、縦断図、横断図）
- (4) 地上施設等調査資料（道路、基礎含む建造物等）
- (5) 対象地域の環境基準値
- (6) 対象地域の都市計画図及び用途地域図
- (7) 交通量関連資料
- (8) 地下埋設物関連資料

第6707条 シールドトンネル詳細設計

1 業務目的

シールドトンネル詳細設計は予備設計で決定されたトンネル構造について、設計図書に示される条件、関連道路設計、トンネル設備予備設計及び地質調査資料等、既存の関連資料を基に、トンネルの工事に必要な詳細構造を経済的かつ合理的に設計し、工事発注に必要な図面・報告書を作成することを目的とする。

2 業務内容

シールドトンネル詳細設計の業務内容は、下記のとおりとする。

なお、詳細設計は、シールドトンネル予備設計が実施されていることを前提としており、予備設計未実施のトンネルにおいては、設計図書に定める検討・設計項目について第6706条シールドトンネル予備設計に準じた検討・設計を行い、詳細設計を行うものとする。

(1) 設計計画

受注者は、業務の目的・主旨を把握したうえで、設計図書に示す業務内容を確認し、第1112条業務計画書第2項に示す事項について業務計画書を作成し、監督職員に提出するものとする。

(2) 現地踏査

受注者は、現地踏査について、第6703条山岳トンネル予備設計第2項の(2)に準じるものとする。なお、現地調査以降の記述については省略するものとする。

(3) 設計条件の確認

受注者は、設計条件の確認について、第6703条山岳トンネル予備設計第2項の(3)に準ずるものとする。

(4) 基本事項の確認

受注者は、詳細設計にあたり、予備設計の検討結果と、その後の調査及び検討の結果を加味し、基本事項の確認を行うものとする。

(5) 特殊事項の検討

受注者は、設計図書に基づき、下記に示す事項に技術的検討を加えるものとする。

- 1) 軟弱地盤等における耐震検討
- 2) 地質・構造条件の変化部分等におけるトンネル縦断方向の構造検討
- 3) 地盤沈下の影響の検討
- 4) 将来の近接施工が当該トンネルに及ぼす影響の検討
- 5) 危険物爆発時の影響検討
- 6) 当該トンネルの施工が既設構造物に与える影響と対策の検討
- 7) 小土被り区間の補助工法の検討

(6) 覆工設計

受注者は、地山条件、トンネル断面、施工方法及び特殊事項の検討結果等を考慮のうえ、工事の安全性、施工性及び経済性の観点から覆工の種類形状について以下の設計を行うものとする。

1) 一次覆工（セグメント）設計

受注者は、予備設計で決定されたセグメントについて、その妥当性を確認するとともに、セグメント製作のためのシール溝、コーキング溝、注入孔及びエレクター用孔、及び継ぎ手等の構造細目を検討し、一次覆工の設計を行うものとする。

2) 二次覆工設計

受注者は、防水、防錆等を考慮のうえ、設定荷重条件下で十分な安全性が確保できる二次覆工設計を行うものとする。また縦断方向の不同沈下に対する検討を行い、安全性が確保できる設計を行うものとする。

(7) 防水工設計

受注者は、防水工設計について、第6704条山岳トンネル詳細設計第2項の(7)に準ずるものとする。

(8) 排水工設計

受注者は、予備設計で決定された排水工の形状・設置位置を基に、排水系統図を作成

するとともに、排水施設の断面寸法等の設計を行うものとする。

(9) 床版工詳細設計

受注者は、交通荷重、設備荷重等を対象に、シールド内の床版工の設計を行うものとする。

(10) 舗装工設計

受注者は、舗装工設計について、第6704条山岳トンネル詳細設計第2項の(9)に準ずるものとする。

(11) 非常用施設設計

受注者は、非常用施設設計について、第6704条山岳トンネル詳細設計第2項の(10)に準ずるものとする。

(12) 内装設備設計

受注者は、内装設備設計について、第6704条山岳トンネル詳細設計第2項の(11)に準ずるものとする。

(13) 発進・到達防護工設計

受注者は、予備設計において決定した発進・到達方法を基に、立坑接続部の防護工について設計計算を行い、断面形状・寸法を決定し、細部構造の設計を行うものとする。

(14) 仮設構造物設計

受注者は、予備設計で選定されたシールド機を基に、シールド機受台、反力壁及び作業床について、設計計算を行い、断面形状・寸法を決定し、監督職員と協議のうえ細部構造の設計を行うものとする。

(15) 設計図

受注者は、関連道路設計及び当該設計で決定した事項に基づき、以下に示す設計図を作成するものとする。

- 1) トンネル位置図
- 2) 全体一般図(平面図、縦断図、断面図) 平面、縦断線形諸元、近接構造物等との位置関係、地質縦断図、地質柱状図、トンネルの主要寸法を記入
- 3) トンネル標準断面図、構造図
- 4) セグメント構造詳細図
- 5) 裏込め注入工図
- 6) 防水工設計図
- 7) 排水工関係設計図
- 8) 床版工構造図
- 9) 非常用施設配置図及び箱抜き詳細図
- 10) 発進・到達防護工詳細図

(16) 施工計画

受注者は、下記に示す事項に関する検討結果を取りまとめて記載した施工計画書を作成するとともに、必要に応じて参考図を作成するものとする。

- 1) トンネルの施工方法、施工順序及び施工機械
- 2) 掘削土砂搬出計画
- 3) 概略工事工程計画
- 4) 施工ヤード計画
- 5) 工事中的交通処理計画
- 6) 工事中的計測計画
- 7) 施工にあたっての留意事項

(17) 仮設備計画

受注者は、トンネル施工に伴う仮設備について、必要に応じて、下記に示す項目の検討を行うとともに、参考図を作成するものとする。

- 1) 換気設備（換気容量の算定及び設備計画）
- 2) 仮排水設備（計画立案）
- 3) 裏込め注入設備（計画立案）
- 4) 掘削土砂処理設備（計画立案）
- 5) 材料搬出入設備（計画立案）
- 6) 給水設備（容量算定）
- 7) 工事用電力設備（容量算定及び設備計画）
- 8) 汚濁水処理設備（容量算定）
- 9) スtockヤード（計画立案）
- 10) 工事用道路計画（概略検討）
- 11) 安全対策（計画立案）
- 12) 環境対策等（計画立案）

(18) 関係機関との協議資料作成

受注者は、協議資料作成について、第6403条道路概略設計第2項の（6）に準ずるものとする。

(19) 数量計算

受注者は、第1211条設計業務の成果（4）に従い数量計算を実施し、数量計算書を作成するものとする。

(20) 照査

照査技術者は、第1108条照査技術者及び照査の実施に基づき、下記に示す事項を標準として照査を行い、管理技術者に提出するものとする。

- 1) 設計条件の決定に際し、現地の状況の他、基礎情報を収集、把握しているかの確認を行い、その内容が適切であるかについて照査を行う。特に地形、地質条件については、設計の目的に対応した情報が得られているかの確認を行う。
- 2) 一般図を基に換気方式、諸設備計画と断面形状及び地質条件、施工法と構造の整合が適切にとれているかの確認を行う。また、埋設物、支障物件、周辺施設との近接等、施工条件が設計計画に反映されているかの確認を行う。
- 3) 設計方針及び設計手法が適切であるかの照査を行う。また、仮設備と施工法の確認を行い、その妥当性についても照査を行う。
- 4) 設計計算、設計図、数量の正確性、適切性及び整合性に着目し照査を行う。防水工等構造細目についても照査を行い、基準との整合を図る。

(21) 報告書作成

受注者は、業務の成果として、第1211条設計業務の成果に準じて報告書を作成するものとする。なお、以下の項目について解説し、取りまとめて記載した設計概要を作成するものとする。

- 1) 設計条件
- 2) トンネル諸元表（位置、平面線形、縦断線形、標準断面等）
- 3) 設計計算方法及び計算結果
- 4) 排水工、防水工、舗装工等
- 5) 非常用施設計画
- 6) 施工法概要

- 7) 発進・到達方法
- 8) 施工計画及び仮設備計画
- 9) 施工中の計測計画
- 10) 工事実施にあたっての留意事項

3 貸与資料

発注者が貸与する資料は下記を標準とする。

- (1) 道路予備設計報告書及び設計図面
- (2) 道路詳細設計報告書及び設計図面
- (3) 地質調査報告書及び地質断面図等の関連図面
- (4) シールドトンネル予備設計報告書及び設計図面
- (5) 立坑予備設計報告書及び設計図面
- (6) トンネル設備予備設計報告書及び設計図面
- (7) 地形測量図（平面図、縦断図、横断図）
- (8) 地上施設等調査資料（道路、基礎含む建造物）
- (9) 立坑周辺の実測地形平面図（縮尺1/200～1/500）
- (10) 対象地域の環境基準値
- (11) 対象地域の都市計画図及び用途地域図
- (12) 地下埋設物関連資料

第6708条 立坑予備設計

1 業務目的

立坑予備設計は、シールドトンネル予備設計及び地質調査等関連資料を基に、シールドトンネル用立坑について、基本的な断面、換気方式及び施工法を決定するとともに詳細設計にあたり、必要な調査及び留意事項を抽出することを目的とする。

2 業務内容

立坑予備設計の業務内容は下記のとおりとする。

(1) 設計計画

受注者は、業務の目的・主旨を把握したうえで、設計図書に示す業務内容を確認し、第1112条業務計画書第2項に示す事項について業務計画書を作成し、監督職員に提出するものとする。

(2) 現地踏査

受注者は、現地踏査について、第6703条山岳トンネル予備設計第2項の(2)に準ずるものとする。

(3) 設計条件の確認

受注者は、設計図書に示された計画位置・範囲、地質条件シールドトンネルの規模等、検討・設計上の基本的条件について確認を行うものとする。

(4) 基本事項の検討

受注者は、立坑の設計にあたり、下記に示す事項について技術的検討を加えるものとする。

- 1) 内空断面（シールドトンネル断面条件、立坑の目的、シールド機の規模等）
- 2) 立坑構造型式
- 3) 地質条件
- 4) 荷重条件及び設計計算方法
- 5) 昇降設備等立坑内付帯設備

- (5) 特殊事項の検討
受注者は、特殊事項の検討について、第6703条山岳トンネル予備設計第2項の(6)に準ずるものとする。
- (6) 設計計算
受注者は、基本事項の検討結果を基に、概略設計計算及び概略断面検討を行い、立坑の断面形状・寸法を決定するものとする。受注者は、設計図書に基づき、立坑の耐震検討を行うものとする。
- (7) 諸設備検討
受注者は、設計図書に基づき、昇降、換気、照明、非常用施設等、立坑内諸設備計画及び受配電設備計画について概略検討を行うものとする。
- (8) 仮設工及び施工法の検討
受注者は、計画位置の地形、地質、環境条件を考慮した、土留め壁等仮設工の種類、施工法について、3案程度を対象に概略比較検討を行い、特質を整理のうえ、仮設工及び施工法の決定を行うものとする。なお、比較検討における土留め壁等、仮設構造物の断面寸法は、工事实績等既往の資料によるものとするが、用地の制約条件が厳しいところ等では、設計図書に基づき概略の計算を行い求めるものとする。
- (9) 概略施工設備計画
受注者は、立坑規模、施工法、地形及び環境条件を考慮した施工設備及び施工ヤードについて概略検討を行うものとする。
- (10) 設計図
受注者は、検討結果に基づき立坑の一般図（平面図、断面図）を作成しシールドトンネル本体との関係、地下埋設物、重要近接構造物、立坑主要寸法及び地質柱状図を記入するとともに、土留め壁等仮設構造物の概略設計図を作成するものとする。
- (11) 立坑上部建屋の検討
受注者は、設計図書に基づき、換気塔等立坑上部の建屋について概略検討を行うものとする。
- (12) 景観検討
受注者は、設計図書に基づき、立坑上部の建屋の概略景観検討を行うものとする。
- (13) 関係機関との協議資料作成
受注者は、協議資料作成について、第6403条道路概略設計第2項の(6)に準ずるものとする。
- (14) 概算工事費
受注者は、比較案それぞれに対し、第1211条設計業務の成果(5)に基づき、概算工事費を算定するものとする。
- (15) 照査
照査技術者は、第1108条照査技術者及び照査の実施に基づき、照査を行い、管理技術者に提出するものとする。なお、照査項目は第6706条シールドトンネル予備設計第2項の(15)に準ずるものとする。
- (16) 報告書作成
受注者は、業務の成果として、第1211条設計業務の成果に準じて報告書を作成するものとする。なお、以下の項目について解説し、取りまとめて記載した設計概要書を作成するものとする。
- 1) 設計条件
 - 2) 立坑内空寸法諸元

- 3) 立坑構造型式選定の経緯
- 4) 設計計算方法及び計算結果
- 5) 概略施工計画
- 6) 設計図書に基づき実施した検討・設計
- 7) 詳細設計にあたっての必要調査及び留意事項

3 貸与資料

発注者が貸与する資料は下記を標準とする。

- (1) 道路予備設計報告書及び設計図面
- (2) シールドトンネル予備設計報告書及び設計図面
- (3) 地質調査報告書及び地質断面図等の関連図面
- (4) 地形測量図（平面図、縦断面図、横断面図）
- (5) 地上施設等調査資料（道路、基礎含む建造物等）
- (6) 対象地域の環境基準値
- (7) 対象地域の都市計画図及び用途地域図
- (8) 地下埋設物関連資料

第6709条 立坑詳細設計

1 業務目的

立坑詳細設計は、立坑予備設計で決定された立坑構造について、設計図書に示される条件、地質調査等既存の関連資料を基に、シールドトンネル用立坑の工事に必要な詳細構造を経済的かつ合理的に設計し、工事発注に必要な図面・報告書を作成することを目的とする。

2 業務内容

立坑詳細設計の業務内容は下記のとおりとする。なお、詳細設計は、立坑予備設計が実施されていることを前提としており、予備設計未実施の立坑においては、設計図書に定める検討・設計について第6708条立坑予備設計に準じた検討・設計を行い、詳細設計を行うものとする。

(1) 設計計画

受注者は、業務の目的・主旨を把握したうえで、設計図書に示す業務内容を確認し、第1112条業務計画書第2項に示す事項について業務計画書を作成し、監督職員に提出するものとする。

(2) 現地踏査

受注者は、現地踏査について、第6703条山岳トンネル予備設計第2項の(2)に準じるものとする。なお、現地調査以降の記述については省略するものとする。

(3) 設計条件の確認

受注者は、設計条件の確認について、第6708条立坑予備設計第2項の(3)に準ずるものとする。

(4) 基本事項の確認

受注者は、基本事項の確認について、第6707条シールドトンネル詳細設計第2項の(4)に準ずるものとする。

(5) 特殊事項の検討

受注者は、設計図書に基づき、下記に示す事項について技術的検討を加えるものとする。

- 1) 軟弱地盤等における耐震検討
- 2) 地盤沈下の影響の検討

- 3) 将来の近接施工が当該立坑に及ぼす影響の検討
- 4) 当該立坑施工が既設構造物に与える影響と対策の検討
- (6) 立坑本体設計
受注者は、予備設計で決定した主構造の断面形状を基に、細部構造の検討を行うとともに、特殊事項も考慮した荷重条件を設定し下記段階を対象として設計計算を行い立坑本体の設計を行うものとする。
 - 1) 施工段階
 - 2) 完成時
- (7) 防水工設計
受注者は、立坑内への漏水を防ぐための防水工の設計を行うものとする。
- (8) 排水工設計
受注者は、排水工設計について、第6707条シールドトンネル詳細設計第2項の(8)に準ずるものとする。
- (9) 舗装工設計
受注者は、舗装工設計について、第6704条山岳トンネル詳細設計第2項の(9)に準ずるものとする。
- (10) 非常用施設設計
受注者は、非常用施設設計について、第6704条山岳トンネル詳細設計第2項の(10)に準ずるものとする。
- (11) 内装設備設計
受注者は、内装設備設計について、第6704条山岳トンネル詳細設計第2項の(11)に準ずるものとする。
- (12) 仮設構造物設計
受注者は、下記に示す仮設構造物の設計を行うものとする。
 - 1) 土留め工設計
受注者は、予備設計で選定された土留め型式を対象に、地形地質、周辺の建物・用地及び地下埋設物を考慮して必要箇所を選定し、設計計算を行い、主断面及び構造細部の寸法を決定し、監督職員と協議のうえ土留め壁を設計するものとする。
 - 2) 路面等覆工設計
受注者は、立坑箇所の地表状況（交通状況、環境状況等）を考慮のうえ、施工時の施工性、安全性、経済性に配慮した3案程度の覆工を選定し比較検討を行い、特質を整理し、監督職員と協議のうえ、覆工型式を決定するとともに、設計計算を行い、構造細部の設計を行うものとする。
- (13) 座標計算
受注者は、貸与された道路線形計算書、平面及び縦断線形図に基づき、当該構造物及び仮設構造物の必要箇所について座標計算を行い、平面座標及び縦断計画高を求めるものとする。
- (14) 設計図
受注者は、設計図について、第6513条シールド共同溝立坑詳細設計第2項の(11)に準ずるものとする。
- (15) 施工計画
受注者は、施工計画について、第6513条シールド共同溝立坑詳細設計第2項の(12)に準ずるものとする。
- (16) 仮設備計画

受注者は、立坑施工に伴う仮設備について、必要に応じて、下記に示す事項の検討及び計画を行うとともに、参考図を作成するものとする。

- 1) 工事中の換気設備（換気容量の算定及び設備計画）
- 2) 工事中の仮排水設備（計画立案）
- 3) 工事用電力設備（容量の算定及び設備計画）
- 4) 給水設備（容量算定）
- 5) 汚濁水処理設備（計画立案）
- 6) 掘削土砂処理設備（計画立案）
- 7) 資材搬出入設備
- 8) 型枠支保工（一般図）
- 9) スtockヤード（計画立案）
- 10) 工事用道路計画（概略検討）
- 11) 安全対策（計画立案）
- 12) 環境対策（計画立案）

(17) 立坑上部建屋の検討

受注者は、設計図書に基づき、換気塔等立坑上部の建屋について検討を行うものとする。

(18) 景観検討

受注者は、設計図書に基づき、立坑上部の建屋の景観検討を行うものとする。

(19) 関係機関との協議資料作成

受注者は、協議資料作成について、第6403条道路概略設計第2項の（6）に準ずるものとする。

(20) 数量計算

受注者は、第1211条設計業務の成果（4）に従い数量計算を実施し、数量計算書を作成するものとする。

(21) 照査

照査技術者は、第1108条照査技術者及び照査の実施に基づき、照査を行い、管理技術者に提出するものとする。なお、照査項目は第6707条シールドトンネル詳細設計第2項の（20）に準ずるものとする。

(22) 報告書作成

受注者は、業務の成果として、第1211条設計業務の成果に準じて報告書を作成するものとする。なお、以下の項目について解説し、取りまとめて記載した設計概要書を作成するものとする。

- 1) 設計条件
- 2) 立坑寸法諸元表
- 3) 設計計算方法及び計算結果
- 4) 施工法概要
- 5) 仮設構造物諸元表
- 6) 仮設構造物設計計算方法及び計算結果
- 7) 施工計画及び仮設備計画
- 8) 工事実施にあたっての留意事項

3 貸与資料

発注者が貸与する資料は下記を標準とする。

- (1) 道路予備設計報告書及び設計図書

- (2) 道路詳細設計報告書及び設計図面
- (3) 地質調査報告書及び地質断面図等の関連図面
- (4) 立抗予備設計報告書及び設計計算
- (5) シールドトンネル予備設計報告書及び設計図面
- (6) トンネル設備予備設計報告書及び設計図面
- (7) 地形測量図（平面図、縦断図、横断図）
- (8) 地上施設等調査資料（道路、基礎含む建造物）
- (9) 対象地域の環境基準値
- (10) 対象地域の都市計画図及び用途地域図
- (11) 地下埋設物関連資料
- (12) 交通関連資料

第4節 開削トンネル設計

第6710条 開削トンネル設計の区分

- 1 開削トンネル設計は次の区分により行うものとする。
 - (1) 開削トンネル予備設計
 - (2) 開削トンネル詳細設計

第6711条 開削トンネル予備設計

1 業務目的

開削トンネル予備設計は、地質調査資料及び道路予備設計等、既存の関連資料を基に、トンネルの基本的な断面、坑口位置、換気方式、施工法及び用地幅を決定するとともに、詳細設計にあたり必要な調査及び留意事項を抽出することを目的とする。

2 業務内容

開削トンネル予備設計の業務内容は下記のとおりとする。

(1) 設計計画

受注者は、業務の目的・主旨を把握したうえで、設計図書に示す業務内容を確認し、第1112条業務計画書第2項に示す事項について業務計画書を作成し、監督職員に提出するものとする。

(2) 現地踏査

受注者は、現地踏査について、第6703条山岳トンネル予備設計第2項の(2)に準ずるものとする。

(3) 設計条件の確認

受注者は、設計条件の確認について、第6703条山岳トンネル予備設計第2項の(3)に準ずるものとする。

(4) 基本事項の検討

受注者は、開削トンネルの設計にあたり、交通運用面配慮した上で、下記に示す事項について技術的検討を加えるものとする。

- 1) 内空断面（幅員構成、建築限界、換気等諸設備条件）
- 2) 地質条件
- 3) 近接構造物との関連
- 4) 荷重条件及び設計計算方法
- 5) 排水工等トンネル内付帯設備

- 6) 現況道路状況、交通状況及び沿道状況
- (5) 換気検討
受注者は、換気検討について、第6703条山岳トンネル予備設計第2項の(5)に準ずるものとする。
- (6) 特殊事項の検討
受注者は、特殊事項の検討について、第6703条山岳トンネル予備設計第2項の(6)に準ずるものとする。
- (7) 設計計算
受注者は、トンネルの主要断面について、基本事項の検討結果を基に、概略設計計算及び概略断面検討を行い、トンネルの断面形状・寸法の決定を行うものとする。また、設計図書に基づき、トンネルの耐震検討や縦断方向の構造検討を行うものとする。
- (8) 基礎工の検討
受注者は、設計図書に基づき、対象地盤の特性、安定性、施工性、経済性を考慮した基礎工3案を選定し、各案について概略構造計算を行い、比較検討のうえ基礎工の種類及び規模を決定するものとする。
- (9) 諸設備検討
受注者は、諸設備検討について、第6703条山岳トンネル予備設計第2項の(9)に準ずるものとする。
- (10) 仮設工及び施工法の検討
受注者は、第6708条立坑予備設計第2項の(8)に示される検討に加え、以下の検討を行うものとする。また、施工時に交通支障があると判断される場合、概略工事工程を立案し、基本的な交通処理計画を検討するとともに、施工計画書を作成するものとする。
- (11) 概略施工設備計画
受注者は、概略施工設備計画について、第6703条山岳トンネル予備設計第2項の(10)に準ずるものとする。
- (12) 設計図
受注者は、第6706条シールドトンネル予備設計第2項の(12)に示される設計図に加え、交通処理基本計画図、仮設標準断面図を作成するものとする。
- (13) 換気塔の検討
受注者は、設計図書に基づき、換気塔の位置及び規模の概略検討を行うものとする。
- (14) 景観検討
受注者は、景観検討について、第6703条山岳トンネル予備設計第2項の(12)に準ずるものとする。
- (15) 関係機関との協議資料作成
受注者は、協議資料作成について、第6403条道路概略設計第2項の(6)に準ずるものとする。
- (16) 概算工事費
受注者は、比較案それぞれに対し、第1211条設計業務の成果(5)に基づき、概算工事費を算定するものとする。
- (17) 照査
照査技術者は、第1108条照査技術者及び照査の実施に基づき、照査を行い、管理技術者に提出するものとする。なお、照査項目は第6706条シールドトンネル予備設計第2項の(15)に準ずるものとする。
- (18) 報告書作成

受注者は、業務の成果として、第1211条設計業務の成果に準じて報告書を作成するものとする。なお、以下の項目について解説し、取りまとめて記載した設計概要書を作成するものとする。

- 1) 設計条件
- 2) トンネル諸元表（位置、平面線形、縦断線形、標準断面等）
- 3) 換気方式選定の経緯
- 4) 当該構造物型式選定の経緯
- 5) 設計計算方法及び計算結果
- 6) 概略施工計画
- 7) 非常用施設計画
- 8) 設計図書に基づき実施した検討・設計
- 9) 詳細設計にあたっての必要な調査及び留意事項

3 貸与資料

発注者が貸与する資料は下記を標準とする。

- (1) 道路予備設計報告書及び設計図面
- (2) 地質調査報告書及び地質断面図等の関連図面
- (3) 地形測量図（平面図、縦断図、横断図）
- (4) 地上施設等調査資料（道路、基礎含む建造物等）
- (5) 交通量関連資料
- (6) 地下埋設物関連資料

第6712条 開削トンネル詳細設計

1 業務目的

開削トンネル詳細設計は、予備設計で決定されたトンネル構造について設計図書に示される条件、関連道路設計、トンネル設備予備設計、地質調査資料等既存の関連資料を基に、トンネルの工事に必要な詳細構造を経済的かつ合理的に設計し、工事発注に必要な図面・報告書を作成することを目的とする。

2 業務内容

開削トンネル詳細設計の業務内容は下記のとおりとする。なお、詳細設計は、開削トンネル予備設計が実施されていることを前提としており、予備設計未実施のトンネルにおいては、設計図書に定める検討・設計項目について第6711条開削トンネル予備設計に準じた検討・設計を行い、詳細設計を行うものとする。

(1) 設計計画

受注者は、業務の目的・主旨を把握したうえで、設計図書に示す業務内容を確認し、第1112条業務計画書第2項に示す事項について業務計画書を作成し、監督職員に提出するものとする。

(2) 現地踏査

受注者は、現地踏査について、第6704条山岳トンネル詳細設計第2項の(2)に準ずるものとする。

(3) 設計条件の確認

受注者は、設計条件の確認について、第6703条山岳トンネル予備設計第2項の(3)に準ずるものとする。

(4) 基本事項の確認

受注者は、基本事項の確認について、第6707条シールドトンネル詳細設計第2項の

- (4) に準ずる他、予備設計報告書 9) 詳細設計にあたっての必要な調査及び留意事項によるものとする。
- (5) 特殊事項の検討
受注者は、設計図書に基づき、下記に示す事項に技術的検討を加えるものとする。
- 1) 軟弱地盤等における耐震検討
 - 2) 地質・構造条件の変化部分等におけるトンネル縦断方向の構造検討
 - 3) 地盤沈下の影響の検討
 - 4) 将来の近接施工が当該トンネルに及ぼす影響の検討
 - 5) 当該トンネルの施工が既設構造物に与える影響と対策の検討
- (6) 本體工設計
受注者は、予備設計で決定した主構造の断面形状・寸法を基に、細部構造の検討を行うとともに、特殊事項も考慮した荷重条件を設定し、設計計算を行い、開削トンネル本體工を設計するものとする。
- (7) 基礎工設計
受注者は、設計図書に基づき、予備設計で決定した基礎工に対し、設計計算を行い、基礎工の形状・寸法及び規模を決定し、基礎工の設計をするものとする。
- (8) 防水工設計
受注者は、トンネル内への漏水を防ぐための防水工の設計を行うものとする。
- (9) 排水工設計
受注者は、排水工設計について、第6707条シールドトンネル詳細設計第2項の(8)に準ずるものとする。
- (10) 舗装工設計
受注者は、舗装工設計について、第6704条山岳トンネル詳細設計第2項の(9)に準ずるものとする。
- (11) 非常用施設設計
受注者は、非常用施設設計について、第6704条山岳トンネル詳細設計第2項の(10)に準ずるものとする。
- (12) 内装設備設計
受注者は、内装設備設計について、第6704条山岳トンネル詳細設計第2項の(11)に準ずるものとする。
- (13) 仮設構造物設計
受注者は、仮設構造物設計について、第6709条立坑詳細設計第2項の(12)に準ずるものとする。
- (14) 交通処理計画
受注者は、設計図書に基づき、交通処理計画を行うとともに、施工段階毎の交通処理計画図を作成するものとする。
- (15) 座標計算
受注者は、座標計算について、第6513条シールド共同溝立坑詳細設計第2項の(10)に準ずるものとする。
- (16) 設計図
受注者は、当該設計の検討結果に基づき、以下に示す設計図を作成するものとする。
- 1) 位置図
 - 2) 一般図(平面図、縦断図、断面図) 平面・縦断線形諸元、近接構造物、土質縦断図、土質柱状図、トンネルの主要寸法

- 3) トンネル標準断面図
 - 4) 構造一般図、配筋図
 - 5) 継手詳細図
 - 6) 防水工設計図
 - 7) 排水工設計図
 - 8) 非常用施設配置図及び箱抜き詳細図
 - 9) 仮設構造物一般図及び詳細図
- (17) 施工計画
- 受注者は、下記に示す事項に関する検討結果を取りまとめ記載した施工計画書を作成するとともに、必要に応じて参考図を作成するものとする。
- 1) トンネルの施工方法、施工順序及び施工機械
 - 2) 掘削土砂搬出計画
 - 3) 概略工事工程計画
 - 4) 施工ヤード計画
 - 5) 工事中の交通処理計画
 - 6) 工事中の計測計画
 - 7) 施工にあたっての留意事項
- (18) 仮設備計画
- 受注者は、トンネル施工に伴う仮設備について、必要に応じ下記に示す事項の検討を行うとともに、参考図を作成するものとする。
- 1) 仮排水設備（計画立案）
 - 2) 掘削土砂処理設備（計画立案）
 - 3) 資材搬出入設備（計画立案）
 - 4) 工事用電力設備（容量の算定及び設備計画）
 - 5) 汚濁水処理設備（容量算定）
 - 6) ストックヤード（計画立案）
 - 7) 工事用道路計画（概略検討）
 - 8) 安全対策（計画立案）
 - 9) 環境対策（計画立案）
- (19) 景観検討
- 受注者は、景観検討について、第6704条山岳トンネル詳細設計第2項の(16)に準ずるものとする。
- (20) 関係機関との協議資料作成
- 受注者は、協議資料作成について、第6403条道路概略設計第2項の(6)に準ずるものとする。
- (21) 数量計算
- 受注者は、第1211条設計業務の成果(4)に従い数量計算を実施し、数量計算書を作成するものとする。
- (22) 照査
- 照査技術者は、第1108条照査技術者及び照査の実施に基づき、照査を行い、管理技術者に提出するものとする。なお、照査項目は第6707条シールドトンネル詳細設計第2項の(20)に準ずるものとする。
- (23) 報告書作成
- 受注者は、業務の成果として、第1211条設計業務の成果に準じて報告書を作成するも

のとする。なお、以下の項目について解説し、取りまとめて記載した設計概要書を作成するものとする。

- 1) 設計条件
- 2) 道路・鉄道との交差、河川の横過条件等のコントロールポイント
- 3) トンネル諸元表（位置、平面線形、縦断線形、内空断面、標準断面）
- 4) 設計計算方法及び計算結果
- 5) 排水工、防水工、舗装工等
- 6) 非常用施設計画
- 7) 施工法概要
- 8) 仮設構造物諸元表
- 9) 仮設構造物計算方法及び計算結果
- 10) 施工計画及び仮設備計画
- 11) 工事実施にあたっての留意事項

3 貸与資料

発注者が貸与する資料は下記を標準とする。

- (1) 道路予備設計報告書及び設計図面
- (2) 道路詳細設計報告書及び設計図面
- (3) 地質調査報告書及び地質断面図等の関連図面
- (4) 開削トンネル予備設計報告書及び設計図面
- (5) トンネル設備予備設計報告書及び設計図面
- (6) 地形測量図（平面図、縦断図、横断図）
- (7) 地上施設等調査資料（道路、基礎含む建造物）
- (8) 対象地域の環境基準値
- (9) 対象地域の都市計画図及び用途地域図
- (10) 地下埋設物資料
- (11) 交通関連資料

第5節 トンネル設備設計

第6713条 トンネル設備設計の区分

- 1 トンネル設備設計は、次の区分により行うものとする。
 - (1) トンネル設備予備設計
 - (2) トンネル設備詳細設計

第6714条 トンネル設備予備設計

1 業務目的

トンネル設備予備設計は、関連道路設計、トンネル予備設計及び既存の関連資料を基に、換気設備、非常用設備、受配電設備の容量規模の算出とそれに基づく換気所、電気室、ポンプ室の位置・規模等の検討を行い、トンネルの基本的構造決定の資料を作成するとともに、設備詳細設計にあたり必要となる調査及び留意事項を抽出することを目的とする。なお、設計図書に指示のある場合は、管理体制についても検討する。

2 業務内容

トンネル設備予備設計の業務内容は、下記のとおりとする。

- (1) 設計計画

受注者は、業務の目的・主旨を把握したうえで、設計図書に示す業務内容を確認し、第1112条業務計画書第2項に示す事項について業務計画書を作成し、監督職員に提出するものとする。

(2) 現地踏査

受注者は、現地踏査について、第6703条山岳トンネル予備設計第2項の(2)に準ずるものとする。

(3) 設計条件の確認

受注者は、設計条件の確認について、第6703条山岳トンネル予備設計第2項の(3)に準ずるものとする。

(4) トンネル換気設備設計

受注者は、トンネル予備設計で選定された換気方式を基に以下に示す項目について検討するものとする。

1) 換気風量計算

設計図書に指示のある場合は、発注者の提示する交通条件に基づき、換気基準により当該トンネルの風量計算を行うものとする。

2) 換気機の仕様検討

受注者は、換気方式に適合した換気機の仕様について、型式、必要台数と風量、全風圧、口径及び所要動力の算定等を行い、結果を整理のうえ、換気機の仕様を決定するものとする。

3) 補助機器の選定及び換気所等規模の検討

受注者は、換気機仕様を考慮した、ダンパー、電動機、設備搬入・搬出装置等の選定を行い、換気所、電気室の概略規模の算定を行うものとする。また、設計図書に指示のある場合は、集じん処理装置、消音装置を含めるものとする。

4) ダクト計画、その他

受注者は、決定した換気所、電気室の概略規模に基づき、換気機からトンネル内部に至る換気ダクトの計画を行うとともに、電源設備から換気機までの配電計画を行い、その内容をとりまとめ、基本的な計画案を作成するものとする。

(5) 環境関係設備設計

受注者は、以下に示す項目について検討するものとする。

1) 集じん処理装置設計

受注者は、設計図書に示される条件を基に、集じん機室内に設置する集じん処理装置について、集じん処理量、処理方式及び据付方法等の基本的事項に、技術的、経済的及び維持・管理の難易度の点での検討を加え、結果を整理のうえ、集じん処理装置の基本計画を作成するものとする。

2) 消音装置設計

受注者は、設計図書に示される条件を基に、トンネル坑口または換気所に設置する消音装置について、装置の種類、仕様及び据付方法等の基本的事項に、技術的、経済的及び維持・管理の難易度の点での検討を加え、結果を整理のうえ、消音装置の基本計画を作成するものとする。

(6) トンネル非常用設備設計

受注者は、設計図書に示されたトンネル延長及び交通量を基に、トンネル等級を決定し、等級毎に指定される設備について、維持・管理、運用面を考慮した配置計画及び設備規模の検討を行い、設備規模の決定、配置計画を行うものとする。

(7) 排水設備設計

受注者は、設計図書に基づき、トンネル内の排水について、排水量の算定を行い、排水管、排水槽容量、ポンプ設備の配置計画及び電気設備容量の検討を行い、結果を整理のうえ、排水設備の規模の決定を行うものとする。

(8) 受配電・自家発電設備設計

受注者は、トンネル周辺及びトンネル内に設置される諸設備に電源供給するための受配電・自家・発電設備について、諸設備の必要電力を考慮した受電容量と電圧及び自家発電機容量の基本方針をとりまとめ、受変電室発電機室の規模を検討のうえ、設備方式、規模の決定を行うものとする。

(9) 設計図

受注者は、決定した設備仕様に関し、必要に応じて設備概要図、概略系統図、配置計画図、箱抜寸法図等を作成するものとする。

(10) 関係機関との協議資料作成

受注者は、協議資料作成について、第6403条道路概略設計第2項の(6)に準ずるものとする。

(11) 概算工事費

受注者は、第1211条設計業務の成果(5)に基づき、概算工事費を算定するものとする。

(12) 照査

照査技術者は、第1108条照査技術者及び照査の実施に基づき、下記に示す事項を標準として照査を行い、管理技術者に提出するものとする。

- 1) 基本条件の決定に際し、現地の状況の他、基礎情報を収集、把握しているかの確認を行い、その内容が適切であるかについて照査を行う。特に地形、環境条件については、設計の目的に対応した情報が得られているかの確認を行う。
- 2) 一般図を基に換気設備、非常用設備、排水設備、電力設備の整合が適切にとれているかの照査を行う。
- 3) 設計方針及び設計手法が適切であるかの照査を行う。
- 4) 設計仕様、設計図、概算工事費の適切性及び整合性に着目し照査を行う。

(13) 報告書作成

受注者は、業務の成果として、第1211条設計業務の成果に準じて報告書を作成するものとする。なお、以下の項目について解説し、取りまとめて記載した設計概要書を作成するものとする。

- 1) 設計条件
- 2) 設備方式等の選定経緯
- 3) 設備容量・規模及び機器概略仕様
- 4) 換気所、電気室、ポンプ室等配置計画
- 5) 概略システム系統、配線・配管系統
- 6) 機器配置計画
- 7) 先行土木工事に対応すべき事項
- 8) 詳細設計にあたっての必要な調査及び留意事項

3 貸与資料

発注者が貸与する資料は下記を標準とする。

- (1) 道路予備設計報告書及び設計図面
- (2) トンネル予備設計報告書及び設計図面
- (3) 地形平面図(縮尺1/1,000)

(4) 坑門工周辺の実測地形平面図 (縮尺1/100~1/500)

第6715条 トンネル設備詳細設計

1 業務目的

トンネル設備詳細設計は、予備設計で決定された設備の計画について、設計図書に示される条件、トンネル詳細設計及び関連機関との協議結果等に基づき、トンネル設備の工事に必要な詳細構造を経済的かつ合理的に設計し、工事発注に必要な図面・報告書を作成することを目的とする。

2 業務内容

トンネル設備詳細設計の業務内容は、下記のとおりとする。

なお、詳細設計は、トンネル設備予備設計が実施されていることを前提としており、予備設計未実施の設備設計においては、設計図書に定める検討・設計項目について第6714条トンネル設備予備設計に準じた検討・設計を行い、詳細設計を行うものとする。

(1) 設計計画

受注者は、業務の目的・主旨を把握したうえで、設計図書に示す業務内容を確認し、第1112条業務計画書第2項に示す事項について業務計画書を作成し、監督職員に提出するものとする。

(2) 現地踏査

受注者は、現地踏査について、第6703条山岳トンネル予備設計第2項の(2)に準じるものとする。なお、現地調査以降の記述については省略するものとする。

(3) 設計条件の確認

受注者は、設計条件の確認について、第6703条山岳トンネル予備設計第2項の(3)に準ずるものとする。

(4) トンネル換気設備設計

受注者は、設計図書に示された条件、トンネル予備設計で決定された条件、換気方式を基に、以下に示す事項の検討・設計を行うものとする。

1) ジェットファン設備設計

受注者は、ジェットファンのみによる縦流換気方式で所定の換気が可能なトンネルについて、算定された所要換気量に、渋滞時、火災時における検討及び歩行者への影響度を加味して、対象となるジェットファンの口径毎の必要台数、設備動力、制御方式及び維持管理面での経済性の比較検討を行い、結果を整理のうえ、ジェットファンの仕様の決定と配置計画、機器の取付方法、段階建設の設計を行うものとする。

2) 換気システム設計

受注者は、トンネル予備設計において選定された立抗集中排気、集じん機方式等換気方式を基に、渋滞時、火災時における検討及び歩行者への影響度を加味して、所定の圧力計算を行い、換気区分、換気機設置台数を検討し、換気システムを決定するものとする。

3) 換気機・補助機器の設計

受注者は、予備設計の検討結果を基に、換気機・補助機器について、土木計画を加味した配置計画を行うとともに、使用材料を選定し、詳細な仕様を決定するものとする。

4) 制御方式の検討

受注者は、換気機の運転方法及び制御方式について、制御段階、経済運転の方法、換気機の起動方法及び他設備との整合性を検討のうえ、制御方式を決定するものとする。

る。

5) 換気機据付の設計

受注者は、換気機、補助機器の仕様に基づき、機器配置及び配線、配管、ピット等、機器の基礎、搬出入装置の取付方法及びダクトとの取合わせに留意した据付図を作成するものとする。

6) その他

受注者は、火災時における排煙対策を検討するとともに、電源設備から換気機までの配電計画、線渠材と電線ケーブルの選定、配線、配管図を作成するものとする。また、電線路の配電計画については電圧降下計算を行い、仕様を決定し、設計するものとする。

(5) 計測設備設計

受注者は、設計図書に示された設計条件の基で、下記に示す装置路について、装置の選定及び仕様、道路埋設又は側設置機器の配置及び設置方法、換気設備等諸設備との受渡し及び取合わせ等を検討し、結果を整理のうえ、配管・配線図、機器設置図及び据付図を作成するものとする。

- 1) 一酸化炭素検出装置
- 2) 煙霧透過率測定装置
- 3) 風向風速計
- 4) 車種選別計数装置

(6) 環境関係設備設計

受注者は、設計図書に示された設計条件に基づき、下記に示す項目について設計を行うものとする。

1) 集じん処理装置設計

受注者は、設備予備設計において決定された計画を基に、集じん機室内における処理装置、補助機器の設置位置及び据付方法の検討を行い、各機器の合理的な配置計画を行うものとする。

2) 消音装置設計

受注者は、設備予備設計で決定した基本計画を基に、消音機器の構造及び効果、構造・材料の選定及び仕様について、技術的、経済的検討を加え、合理的な配置計画を行うものとする。

(7) トンネル非常用設備設計

受注者は、設計図書に示された条件に基づいて、下記に示す項目について設計するものとする。

1) トンネル等級区分及び機器割付計画の確認

受注者は、設備予備設計の決定事項を基に、土木工事の進捗状況を加味し、配置計画の確認を行い、設備計画を決定するものとする。

2) 通報・警報設備設計

受注者は、通報・警報設備について、機器の選定及び仕様、伝送方式電線・ケーブルの選定と仕様及び配置計画の検討を行い、合理的な通報・警報設備計画を行うとともに、割付図、取付詳細図及び配線図を作成するものとする。

3) 消火・水噴霧設備設計

受注者は、トンネル内に発生した火災の初期消火のための消火設備及び火災発生時の火勢を抑制するとともに、火災の拡大を防ぐための水噴霧設備について、配置計画を行い、それに基づく、管路系統と管径の計画及び流量計算結果を整理のうえ、機器

の選定と仕様、取付方法、配置図及び配線図の作成、配管方式、管材料の選定を行い、合理的な消火・水噴霧設備設計を行うものとする。なお、消火用水が必要な場合は、用水の確保について検討しておくものとする。

4) 取水・配水設備設計

受注者は、消火設備等に配水する配水管及びポンプ設備について、配管方式・配管径の計画と、それに基づく流量計算、使用ポンプ類の選定と仕様について技術的、経済的及び維持管理上の検討を加え、管材料の選定とポンプ室配置計画を行い、ポンプ類の取付図、配置図、配線図を作成するものとする。

5) 水槽及びポンプ据付の検討及び設計

受注者は、トンネル内設備に給水する水源の貯水槽（主水槽）、加圧ポンプの呼水用として使用する呼水槽及びポンプ室について、容量と規模、ポンプ据付方法に技術的、経済的検討を加え、水槽、ポンプの選定と仕様の決定及び据付の設計をするものとする。

6) 制御系統設計

受注者は、各非常用設備の制御系統に関して、自動及び手動通報設備水噴霧設備、ポンプの運転・停止等の制御、表示方法の検討並びに換気設備の遠制装置等、その他の諸設備との受渡し及び取合わせ項目の検討を行い、合理的な制御系統の設計を行うものとする。

(8) 排水設備設計

受注者は、設計図書に基づき、設備予備設計で決定された排水設備について、配線、配管及び配電計画を行い、それに基づき排水設備設計を行うものとする。

(9) 受配電設備、自家発電設備設計

受注者は、設備予備設計で決定した受配電設備及び自家発電設備の方式、規模を基に、下記に示す検討、設計を行うものとする。

1) 受配電設備設計

受注者は、設備予備設計の決定事項に、その後の検討で生じた設備の必要電力量を加味し、受電容量・電圧を算定し、受電地点の選定、引込方法及び主回路結線方式を検討のうえ、使用主機器の選定を行うとともに、受変電室規模についてとりまとめるものとする。

2) 自家発電設備設計

受注者は、トンネル周辺及びトンネル内諸設備の運転状態を考慮した自家発電方式及び容量の検討を行うとともに、必要に応じて、無停電電源装置の検討を行い、使用機器を選定し、自家発電設備の設計を行うものとする。

(10) 照明設備設計

受注者は、トンネル延長、道路線形、野外輝度、設計速度、交通量等を勘案のうえトンネル内一般部（基本照明）、増灯部（緩和照明）及び坑口付近の道路照明用灯具として3案を選定し、周辺への影響、経済性、輝度均斉度及び維持管理面での比較を行い、結果を整理のうえ、灯具及び機器の選定と仕様の決定を行うとともに、配線、取付方法及び配電図の作成、電線、ケーブルの選定と仕様の決定及び電路図の作成、時刻・天候による制御が可能な自動点滅装置等のトンネル照明設備設計を行うものとする。また、停電時のトンネル内部の危険防止のための非常時照明についても設計するものとする。

(11) 遠方監視制御設備設計

受注者は、設計図書に基づき、指定された設計条件の基に点在する諸設備の運転状況及び状態変化を管理事務所等で監視、制御するための遠方監視制御設備として、トンネ

ル及び道路の各設備を対象に、監視・制御テレメータ項目・方式の設定、伝送方式と伝送路、各種の機器使用、所内テレメータ及びデータ処理の方法について技術的検討を行い、機器の決定、機器配置及び所要室内面積の算定を行うものとする。

(12) ITV 設備設計

受注者は、設計図書に基づき、指定された設計条件の基に、トンネル内の監視、道路交通流あるいは気象状況等の監視設備として、ITV カメラの配置、制御機器・伝送機器の配置、各機器の仕様、制御装置、伝送方式、伝送路について、建築及びその他関連諸設計との取合わせを考慮のうえ、技術的、経済的、維持管理上の検討を行い、結果を整理のうえ、ITV 設備の設計をするものとする。

(13) トンネル再放送設備設計

受注者は、設計図書に基づき、指定された設計条件の基に、トンネル内の通行車両に対する、ラジオ放送の再送信及び事故・渋滞時等緊急時の放送を行うための設備として、受信空中線位置、伝送路、各種機器の仕様及び機器配置、誘導線路についての検討を行い、トンネル再放送設備の設計を行うものとする。

(14) 設計図

受注者は、当該設計の検討結果に基づき、設備系統図、配置図、割付図据付図、外形寸法図等を作成するものとする。

(15) 関係機関との協議資料作成

受注者は、協議資料作成について、第6403条道路概略設計第2項の(6)に準ずるものとする。

(16) 数量計算

受注者は、第1211条設計業務の成果(4)に従い数量計算を実施し、数量計算書を作成するものとする。

(17) 工事設計図書作成

受注者は、設計図書に基づき、工事区分に応じた、工事設計図書を作成するものとする。

(18) 照査

照査技術者は、第1108条照査技術者及び照査の実施に基づき、下記に示す事項を標準として照査を行い、管理技術者に提出するものとする。

- 1) 設計条件の決定に際し、現地の状況の他、基礎情報を収集、把握しているかの確認を行い、その内容が適切であるかについて照査を行う。特に地形、環境条件については、設計の目的に対応した情報が得られているかの確認を行う。
- 2) 一般図を基に換気設備、非常用設備、排水設備、電力設備、照明設備等諸設備の整合が適切にとれているかの照査を行う。
- 3) 設計方針及び設計手法が適切であるかの照査を行う。
- 4) 設計仕様、設計図、数量の正確性、適切性及び整合性に着目し照査を行う。

(19) 報告書作成

受注者は、業務の成果として、第1211条設計業務の成果に準じて報告書を作成するものとする。なお、以下の項目について解説し、取りまとめて記載した設計概要書を作成するものとする。

- 1) 設計条件
- 2) トンネル諸元表
- 3) 各設備のシステム系統図、配線・配管系統図
- 4) 設備容量・規模及び機器仕様一覧表

5) 換気所、電気室、ポンプ室等の内部機器配置図及び機器取付図

6) 設備工事実施にあたっての留意事項

3 貸与資料

発注者が貸与する資料は下記を標準とする。

(1) 道路詳細設計報告書及び設計図面

(2) トンネル詳細設計報告書及び設計図面

(3) トンネル設備予備設計報告書及び設計図面

(4) 地形平面図（縮尺1/1,000）

(5) 坑門工周辺の実測地形平面図（縮尺1/100～1/500）

第6節 成果品

第6716条 成果品

受注者は、表6.7.1～表6.7.10に示す成果品を作成し、第1117条成果物の提出に従い、2部納品するものとする。

表6.7.1 山岳トンネル予備設計成果品一覧表

設計種別	設計項目	成果品項目	縮尺	摘要
山岳トンネル予備設計	設計図	位置図	1:25000～1:50000	市販地図等
		平面図	1:1000	
		縦断図	V=1:200、H=1:1000 または V=1:100、H=1:500	
		地質平面図・縦断図	V=1:200、H=1:1000 または V=1:100、H=1:500	着色
		トンネル標準断面図	1:50	
		坑門工一般図	1:50～1:500	
		その他参考図	適宜	
	概算工事費	数量計算書	—	概略
		概算工事費	—	
	報告書	設計概要書	—	
		検討書	—	
		概略施工設備計画書	—	
		その他参考資料等	—	

表 6.7.2 山岳トンネル詳細設計成果品一覧表

設計種別	設計項目	成果品項目	縮尺	摘要
山岳トンネル詳細設計	設計図	位置図	1:25000~1:50000	市販地図等
		平面図	1:1000	
		縦断面図	V=1:200、H=1:1000 または V=1:100、H=1:500	
		地質平面・縦断面図	V=1:200、H=1:1000	着色
		トンネル標準断面図	1:50	
		支保工詳細図	適宜	
		本体工補強鉄筋図	1:50~1:100	
		坑門工一般図	1:50~1:500	
		坑門工構造詳細図	適宜	
		排水系統図	1:500~1:1000	
		排水工詳細図	適宜	
		防水工等図	適宜	
		舗装工詳細図	適宜	
		非常用施設割付図	適宜	
		非常用施設箱抜詳細図	適宜	
	その他参考図等	適宜		
	数量計算	数量計算書	—	
	報告書	設計概要書	—	
		検討書	—	
		設計計算書	—	
施工設備計画書		—		
工事中の計測計画書		—		
その他参考資料等		—		

表 6.7.3 シールドトンネル予備設計成果品一覧表

設計種別	設計項目	成果品項目	縮尺	摘要
シールドトンネル予備設計	設計図	位置図	1:25000~1:50000	市販地図等
		全体一般図	1:2500	
		標準断面図	適宜	
		セグメント構造一般図	1:20	
		その他参考図等	適宜	
	概算工事費	数量計算書	—	概略
		概算工事費	—	
	報告書	設計概要書	—	
		検討書	—	
		設計計算書	—	
		概略施工設備計画書	—	
その他参考資料等		—		

表 6. 7. 4 シールドトンネル詳細設計成果品一覧表

設計種別	設計項目	成果品項目	縮尺	摘要
シールドトンネル詳細設計	設計図	位置図	1:25000～1:50000	市販地図等
		全体一般図	1:2500	
		道路線形図	1:2500	
		標準横断面図	1:100	
		地質・土質縦断面図	V=1:200、H=1:1000 または V=1:100、H=1:500	着色
		標準断面図	適宜	
		排水系統図	1:500または1:1000	
		セグメント配置図	適宜	
		セグメント構造一般図	1:20	
		セグメント配筋図	1:10	
		二次覆工配筋図	1:50	
		排水工詳細図	適宜	
		舗装工詳細図	適宜	
		構造物詳細図	適宜	
		仮設工詳細図	適宜	
	その他参考図等	適宜		
	数量計算	数量計算書	—	
	報告書	設計概要書	—	
		検討書	—	
		設計計算書	—	
施工計画書		—		
その他参考資料等		—		

表 6. 7. 5 立坑予備設計成果品一覧表

設計種別	設計項目	成果品項目	縮尺	摘要
立坑予備設計	設計図	位置図	1:25000	市販地図等
		全体一般図	1:200～1:500	
		構造一般図	1:50～1:100	
		仮設構造物一般図	適宜	
		主鉄筋配筋図	1:50～1:100	
		その他参考図等	適宜	
	概算工事費	数量計算書	—	
		概算工事費	—	
	報告書	設計概要書	—	
		検討書	—	
		設計計算書	—	
		概略施工設備計画書	—	
		その他参考資料等	—	

表 6. 7. 6 立坑詳細設計成果品一覧表

設計種別	設計項目	成果品項目	縮尺	摘要
立坑詳細設計	設計図	位置図	1:25000	市販地図等
		全体一般図	1:200~1:500	
		構造一般図	1:50~1:100	
		構造詳細図	適宜	
		仮設構造物一般図	適宜	
		仮設構造物詳細図	適宜	
		その他参考図等	適宜	
	数量計算	数量計算書	—	
	報告書	設計概要書	—	
		座標計算書	—	
		検討書	—	
		設計計算書	—	
		施工計画書	—	
		施工設備計画書	—	
	その他参考資料等	—		

表 6.7.7 開削トンネル予備設計成果品一覧表

設計種別	設計項目	成果品項目	縮尺	摘要
開削トンネル予備設計	設計図	位置図	1:25000~1:50000	市販地図等
		一般図	1:200~1:500	
		標準断面図	1:100	
		仮設計画図	1:200~1:500	
		交通処理基本計画図	適宜	
		その他参考図等	適宜	
	概算工事費	数量計算書	—	
		概算工事費	—	
	報告書	設計概要書	—	
		検討書	—	
		設計計算書	—	
		概略施工設備計画書	—	
		その他参考資料等	—	

表 6.7.8 開削トンネル詳細設計成果品一覧表

設計種別	設計項目	成果品項目	縮尺	摘要
開削トンネル詳細設計	設計図	位置図	1:25000~1:50000	市販地図等
		一般図	1:200~1:500	
		線形図	1:2500	
		トンネル標準断面図	1:100	
		構造一般図	1:50~1:200	
		構造詳細図	1:20~1:100	
		仮設工一般図	1:50~1:500	
		仮設工詳細図	適宜	
		その他参考図等	適宜	
	数量計算	数量計算書	—	
	報告書	設計概要書	—	
		検討書	—	
		設計計算書	—	
		座標計算書	—	
		施工設備計画書	—	
その他参考資料等		—		

表 6.7.9 トンネル設備予備設計成果品一覧表

設計種別	設計項目	成果品項目	縮尺	摘要
トンネル設備予備設計	設計図	トンネル位置図	1:25000~1:50000	市販地図等
		システム系統図	適宜	
		機器配置図 換気所・ポンプ室 集じん室	適宜	
		坑口廻り 機器配置配線図	適宜	
		機器割付図	適宜	非常用
		機器据付図	適宜	
		配線系統図	適宜	
		制御系統図	適宜	
		単線結線図	適宜	受配電
		貯水槽計画図	適宜	非常用排水
		その他参考図等	適宜	
	概算工事費	数量計算書	—	
		概算工事費	—	
	報告書	設計概要書	—	
		検討書	—	
		設計計算書	—	
		その他参考資料等	—	

表 6. 7. 10 トンネル設備詳細設計成果品一覧表

設計種別	設計項目	成果品項目	縮尺	摘要
トンネル設備詳細設計	設計図	トンネル位置図	1:25000～1:50000	市販地図等
		システム系統図	適宜	
		機器配置図 換気所・ポンプ室 集じん室	適宜	
		坑口廻り 機器配置配線図	適宜	
		機器割付図	適宜	非常用
		機器据付図	適宜	
		機器外形寸法図	適宜	換気
		機器組立断面図	適宜	
		配線系統図	適宜	
		機器配線図	適宜	
		制御系統図	適宜	
		盤類参考図	適宜	
		単線結線図	適宜	受配電
		緩和照明曲線図	適宜	照明
		水噴霧枝管敷設図	適宜	非常用
		排水本管敷設図	適宜	非常用
		電線・ハンドホール敷設図	適宜	
		貯水槽計画図	適宜	非常用排水
		その他参考図等	適宜	
	数量計算	数量計算書	—	
	報告書	設計概要書	—	
		設計計算書	—	
		検討書	—	
その他参考資料等		—		

第8章 橋梁設計

第1節 橋梁設計の種類

第6801条 橋梁設計の種類

橋梁設計の種類は以下のとおりとする。

- (1) 橋梁設計
- (2) 橋梁拡幅設計
- (3) 橋梁補強設計

第2節 橋梁設計

橋梁設計は、新規に橋梁を建設又は架替えるに際して実施する橋梁の設計に適用する。

第6802条 橋梁設計の区分

橋梁設計は、以下の区分により行うものとする。

- (1) 橋梁予備設計
- (2) 橋梁詳細設計

第6803条 橋梁予備設計

1 業務目的

橋梁予備設計は、設計図書、既存の関連資料を基に、上部工、下部工及び基礎工について比較検討を行い、最適橋梁形式とその基本的な橋梁諸元を決定することを目的とする。

2 業務内容

橋梁予備設計の業務内容は下記のとおりとする。

(1) 設計計画

受注者は、業務の目的・主旨を把握したうえで、設計図書に示す業務内容を確認し、第1112条業務計画書第2項に示す事項について業務計画書を作成し、監督職員に提出するものとする。

(2) 現地踏査

受注者は、架橋地点の現地踏査を行い、設計図書に基づいた設計範囲及び貸与資料と現地との整合性を目視により確認するものとする。また、地形・地質等の自然状況、沿道・交差・用地条件等の周辺状況を把握し、合わせて工事用道路・施工ヤード等の施工性の判断に必要な基礎的な現地状況を把握するものとする。なお、現地調査（測量・地質調査等）を必要とする場合は、受注者はその理由を明らかにし、調査内容について監督職員に報告し、指示を受けるものとする。

(3) 設計条件の確認

受注者は、設計図書に示された道路の幾何構造、荷重条件等設計施工上の基本条件を確認し、当該設計用に整理するものとする。

(4) 橋梁形式比較案の選定

受注者は、橋長、支間割の検討を行い、架橋地点の橋梁としてふさわしい橋梁形式数案について、構造特性、施工性、経済性、維持管理、環境との整合など総合的な観点から技術的特徴、課題を整理し、評価を加えて、監督職員と協議のうえ、設計する比較案

3案を選定するものとする。

(5) 基本事項の検討

受注者は、設計を実施する橋梁形式比較案に対して、下記に示す事項を標準として技術的検討を加えるものとする。

- 1) 構造特性（安定性、耐震性、走行性）
- 2) 施工性（施工の安全性、難易性、確実性、工事用道路及び作業ヤード）
- 3) 経済性
- 4) 維持管理（耐久性、管理の難易性）
- 5) 環境との整合（修景、騒音、振動、近接施工）

(6) 設計計算

受注者は、上部工の設計計算については、主要点（主桁最大モーメント又は軸力の生じる箇所）の概算応力計算及び概略断面検討を行い、支間割、主桁配置、桁高、主構等の決定を行うものとする。下部工及び基礎工については、躯体及び基礎工の形式規模を想定し、概算の応力計算及び安定計算を行うものとする。

(7) 設計図

受注者は、橋梁形式比較案のそれぞれに対し、一般図（平面図、側面図、上下部工・基礎工主要断面図）を作成し、鉄道、道路、河川との関連、建築限界及び河川改修断面図等を記入するほか土質柱状図を記入するものとする。なお、構造物の基本寸法の表示は、橋長、支間、桁間隔、下部工及び基礎工の主要寸法のみとする。

(8) 景観検討

受注者は、設計図書に基づき、橋梁形式の選定に必要な概略の景観検討を行うものとする。

(9) 関係機関との協議資料作成

受注者は、協議資料作成について、第6403条道路概略設計第2項の（6）に準ずるものとする。

(10) 概算工事費

受注者は、橋梁形式比較案のそれぞれに対し、第1211条設計業務の成果（5）に基づき概算工事費を算定するものとする。

(11) 橋梁形式比較一覧表の作成

受注者は、橋梁形式比較案に関する検討結果をまとめ、橋梁形式比較一覧表を作成するものとする。

橋梁形式比較一覧表には一般図（側面図、上下部工及び基礎工断面図）を記入するほか、（5）で実施した技術的特徴、課題を列記し、各橋梁形式比較案の評価を行い、最適橋梁形式案を明示するものとする。

(12) 照査

照査技術者は、第1108条照査技術者及び照査の実施に基づき、下記に示す事項を標準として照査を行い、管理技術者に提出するものとする。

- 1) 基本条件の決定に際し、現地の状況の他、基礎情報を収集、把握しているかの確認を行い、その内容が適切であるかについて照査を行う。特に、地形、地質条件については、設計の目的に対応した情報が得られているかの確認を行う。
- 2) 一般図を基に橋台位置、径間割り、支承条件及び地盤条件と橋梁形式の整合が適切にとれているかの照査を行う。また、埋設物、支障物件、周辺施設との近接等、施工条件が設計計画に反映されているかの照査を行う。
- 3) 設計方針及び設計手法が適切であるかの照査を行う。

4) 設計計算、設計図、概算工事費の適切性及び整合性に着目し照査を行う。

(13) 報告書作成

受注者は、業務の成果として、第1211条設計業務の成果に準じて報告書を作成するものとする。なお、以下の項目について解説し、取りまとめて記載した設計概要書を作成するものとする。

- 1) 設計条件
- 2) 橋梁形式比較案毎に当該構造物の規模及び形式の選定理由
- 3) 道路、鉄道、河川の交差条件、コントロールポイント
- 4) 主要部材の概略数量
- 5) 概算工事費
- 6) 主桁主要断面寸法、下部工躯体及び基礎寸法、くい本数等概略計算の主要結果
- 7) 橋梁形式比較一覧表
- 8) 詳細設計に向けての必要な調査、検討事項

3 貸与資料

発注者が貸与する資料は下記を標準とする。

- (1) 道路概略設計報告書
- (2) 道路予備設計報告書
- (3) 地質調査報告書
- (4) 実測平面図（縮尺1/200～1/500）
- (5) 実測縦横断面図（縮尺1/100～1/200）
- (6) 周辺施設（既設、計画）に関する資料

第6804条 橋梁詳細設計

1 業務目的

橋梁詳細設計は、予備設計で決定された橋梁形式について、設計図書、既存の関連資料及び予備設計で検討された設計条件に基づき、工事に必要な詳細構造を経済的かつ合理的に設計し、工事発注に必要な図面・報告書を作成することを目的とする。

2 業務内容

橋梁詳細設計の業務内容は下記のとおりとする。

(1) 設計計画

受注者は、業務の目的・主旨を把握したうえで、設計図書に示す業務内容を確認し、第1112条業務計画書第2項に示す事項について業務計画書を作成し、監督職員に提出するものとする。

(2) 現地踏査

受注者は、現地踏査について、第6803条橋梁予備設計第2項の(2)に準ずるものとする。なお、現地調査以降の記述については、省略するものとする。

(3) 設計条件の確認

受注者は、設計条件の確認について、第6803条橋梁予備設計第2項の(3)に準ずるものとする。

(4) 設計細部事項の検討

受注者は、使用材料、地盤定数、支承条件、構造細目、付属物の形式など詳細設計に当たり必要な設計の細部条件について技術的検討を加えたうえ、これを当該設計用に整理するとともに適用基準との整合を図り確認を行うものとする。

(5) 設計計算

受注者は、詳細設計計算に当たり、橋梁予備設計で決定された橋梁形式の主要構造寸法に基づき、現地への搬入条件及び架設条件を考慮し、下記に示す事項について詳細設計を行うものとする。なお、鋼橋の設計を行う場合は、疲労の検討を行うものとする。

- 1) 上部工については、橋体、床版、支承、高欄、伸縮装置、橋面排水装置、落橋防止、その他付属物等
- 2) 下部工及び基礎工については、梁、柱、フーチング、躯体及び基礎本体等

(6) 設計図

受注者は、橋梁位置図、一般図、線形図、構造詳細図、構造一般図、支承、高欄、伸縮装置、排水装置等の詳細設計図を作成するものとする。

(7) 数量計算

受注者は、第1211条設計業務の成果（4）に従い数量計算を実施し、数量計算書を作成するものとする。

(8) 景観検討

受注者は、設計図書に基づき、橋梁細部構造の決定に必要な景観検討を行うものとする。

(9) 動的照査

受注者は、設計図書に基づき、動的照査を行うものとする。

(10) 座標計算

受注者は、発注者から貸与された道路線形計算書、平面及び縦断線形図等に基づき、当該構造物の必要箇所（橋台、橋座、支承面、下部工、基礎工等）について、線形計算を行い、平面座標及び縦断計画高を求めるものとする。

(11) 架設計画

受注者は、上部工の架設計画について、現地の立地条件及び輸送・搬入条件等を基に、詳細な架設計画を行うものとする。

(12) 仮設構造物設計

受注者は、設計図書に基づき、上部工施工時及び下部工施工時の仮設構造物の設計を行うものとする。

(13) 仮橋設計

受注者は、設計図書に基づき、仮橋の設計を行うものとする。なお仮橋、仮栈橋の詳細設計は、設計計画、設計計算、設計図、数量計算、照査、報告書作成の業務内容を行うものである。

(14) 橋梁附属物等の設計

受注者は、設計図書に基づき、道路標識、照明、添架物、遮音壁等の橋梁附属物の設計を行うものとする。

(15) 施工計画

受注者は、構造物の規模、道路・鉄道の交差条件、河川の渡河条件及び、計画工程表、施工順序、施工方法、資材・部材の搬入計画、仮設備計画等、工事費積算に当たって必要な計画を記載した施工計画書を作成するものとする。なお、施工計画書には設計と不可分な施工上の留意点について取りまとめ、記載するものとする。

(16) 関係機関との協議資料作成

受注者は、協議資料作成について、第6403条道路概略設計第2項の（6）に準ずるものとする。

(17) 照査

照査技術者は、第1108条照査技術者及び照査の実施に基づき、下記に示す事項を標準

として照査を行い、管理技術者に提出するものとする。

- 1) 基本条件の決定に際し、現地の状況の他、基礎情報を収集、把握しているかの確認を行い、その内容が適切であるかについて照査を行う。特に、地形、地質条件については、設計の目的に対応した情報が得られているかの確認を行う。
- 2) 一般図を基に橋台位置、径間割り、支承条件及び地盤条件と橋梁形式の整合が適切に取れているかの照査を行う。また、埋設物、支障物件、周辺施設との近接等、施工条件が設計計画に反映されているかの照査を行う。
- 3) 設計方針及び設計手法が適切であるかの照査を行う。また、架設工法と施工法の確認を行い、施工時応力についても照査を行う。
- 4) 設計計算、設計図、数量の正確性、適切性及び整合性に着目し照査を行う。最小鉄筋量等構造細目についても照査を行い、基準との整合を図る。特に、上部工、下部工及び付属物それぞれの取り合いについて整合性の照査を行う。

(18) 報告書作成

受注者は、業務の成果として、第1211条設計業務の成果に準じて報告書を作成するものとする。なお、以下の項目について解説し、取りまとめて記載した設計概要書を作成するものとする。

- 1) 設計条件
- 2) 予備設計報告書に基づく橋梁形式決定の経緯
- 3) 上部工の解析手法、構造各部の検討内容及び問題点、特に考慮した項目
- 4) 道路、鉄道、河川の交差条件、コントロールポイント
- 5) 上部工主要断面寸法、下部工躯体及び基礎寸法等設計計算の主要結果
- 6) 主要材料、工事数量の総括
- 7) 施工段階での注意事項・検討事項

3 貸与資料

発注者が貸与する資料は下記を標準とする。

- (1) 橋梁予備設計成果
- (2) 道路線形計算書
- (3) 実測平面図（縮尺1/200～1/500）
- (4) 実測縦横断面図（縮尺1/100～1/200）
- (5) 道路等詳細設計成果関連部分
- (6) 地質調査報告書
- (7) 周辺施設（既設、計画）に関する資料
- (8) 幅杭設計成果

第3節 橋梁拡幅設計

橋梁拡幅設計は、橋梁の車線増設、橋詰め改良、歩道増設及び路肩改良等既設橋梁の拡幅設計に適用する。

第6805条 橋梁拡幅設計の区分

橋梁拡幅設計は、以下の区分により行うものとする。

- (1) 橋梁拡幅予備設計
- (2) 橋梁拡幅詳細設計

第6806条 橋梁拡幅予備設計

1 業務目的

橋梁拡幅予備設計は、設計図書、既存の関連資料及び関連する基準等を基に、拡幅の目的に沿った上部工、下部工及び基礎工について拡幅方法・拡幅形式（以下「拡幅工法」と称する）の比較検討を行い、最適拡幅工法とその基本的な構造諸元を決定することを目的とする。

2 業務内容

橋梁拡幅予備設計の業務内容は、下記のとおりとする。

(1) 設計計画

受注者は、業務の目的・主旨を把握したうえで、設計図書に示す業務内容を確認し、第1112条業務計画書第2項に示す事項について業務計画書を作成し、監督職員に提出するものとする。

(2) 現地踏査

受注者は、設計対象地点の現地踏査を行い、設計図書に基づいた設計範囲及び貸与資料と現地との整合性を目視により確認するものとする。また、地形・地質等の自然状況、沿道・交差・用地条件等の周辺状況を把握し、合わせて工事用道路・施工ヤード等の施工性の判断に必要な基礎的な現地状況を把握するものとする。なお、現地調査（測量・地質調査等）を必要とする場合は、受注者はその理由を明らかにし、調査内容について監督職員に報告し、指示を受けるものとする。

(3) 設計条件の確認

受注者は、設計条件の確認について、第6803条橋梁予備設計第2項の（3）に準ずるものとする。

(4) 拡幅工法比較案の選定

受注者は、拡幅構造としてふさわしい橋梁拡幅案数案について、構造特性、施工性、経済性、維持管理、環境との整合及び現交通への影響など総合的な観点から技術的特徴・課題を整理し、評価を加えて、監督職員と協議のうえ、設計する比較案を選定するものとする。

(5) 基本事項の検討

受注者は、設計を実施する拡幅工法比較案に対して、下記に示す事項を標準として技術的検討を加えるものとする。

- 1) 構造特性（拡幅構造の安定性、走行性）
- 2) 施工性（施工の安全性、難易性、確実性、工事用道路及び作業ヤード）
- 3) 経済性
- 4) 維持管理（耐久性、管理の難易性）
- 5) 環境との整合（修景、騒音、振動、近接施工）

(6) 復元設計

受注者は、既設橋梁の竣工図書がない場合、設計図書に基づき、竣工時点の基準に基づいた復元設計を行い、拡幅設計に関連する部材の断面を推定するものとする。

(7) 設計計算

受注者は、拡幅工法比較案のそれぞれに対し、既設部・拡幅部の主要構造部材の概算応力計算及び概略断面検討を行い、拡幅部材の決定を行うものとする。

(8) 設計図

受注者は、拡幅工法比較案のそれぞれに対し、拡幅部材の主要断面形状、拡幅工法の判る一般図及び拡幅部材の基本構造図を作成するものとする。

(9) 概算工事費

受注者は、拡幅工法比較案のそれぞれに対し、第1211条設計業務の成果（5）に基づき概算工事費を算定するものとする。

(10) 拡幅工法比較一覧表の作成

受注者は、拡幅工法比較案に関する検討結果をまとめ、拡幅工法一覧表を作成するものとする。拡幅工法一覧表には、拡幅に関する部材の主要断面形状を記入するほか、

（5）で実施した技術的特徴、課題を列記し、各比較案の評価を行い、最適拡幅工法案を明示するものとする。

(11) 照査

照査技術者は、第1108条照査技術者及び照査の実施に基づき、下記に示す事項を標準として照査を行い、管理技術者に提出するものとする。

- 1) 基本条件の決定に際し、現地の状況の他、基礎情報を収集、把握しているかの確認を行い、その内容が適切であるかについて照査を行う。特に、地形、地質条件については、設計の目的に対応した情報が得られているかの確認を行う。
- 2) 一般図を基に新旧部の結合方法、桁配置、及び拡幅橋と既設橋の形式の整合が適切に取れているかの照査を行う。また、埋設物、支障物件、周辺施設との近接等、施工条件が設計計画に反映されているかの照査を行う。
- 3) 設計方針及び設計手法が適切であるかの照査を行う。
- 4) 設計計算、設計図、概算工事費の適切性及び整合性に着目し照査を行う。

(12) 報告書作成

受注者は、業務の成果として、第1211条設計業務の成果に準じて報告書を作成するものとする。なお、以下の項目について解説し、取りまとめて記載した設計概要書を作成するものとする。

- 1) 設計条件
- 2) 工法比較案毎に拡幅工法及びその工法の選定理由
- 3) 復元設計を実施した場合、復元設計により推定した各部の断面
- 4) 工法比較案毎の主要部材の断面寸法及び設計計算書の主要結果
- 5) 主要材料の概略数量
- 6) 概算工事費
- 7) 拡幅工法比較一覧表
- 8) 詳細設計に向けての必要な調査、検討事項

3 貸与資料

発注者が貸与する資料は下記を標準とする。

- (1) 既設橋梁位置図
- (2) 既設橋梁の設計成果
- (3) 実測平面図（縮尺1/200～1/500）
- (4) 実測縦横断面図（縮尺1/100～1/200）
- (5) 道路拡幅設計報告書
- (6) 地質調査報告書
- (7) 周辺施設（既設、計画）に関する資料

第6807条 橋梁拡幅詳細設計

1 業務目的

橋梁拡幅詳細設計は、予備設計で決定された拡幅工法について、設計図書、既存の関連資料及び予備設計で検討された設計条件に基づき、工事に必要な詳細構造を経済的かつ合理的

に設計し、工事発注に必要な図面・報告書を作成することを目的とする。

2 業務内容

橋梁拡幅詳細設計の業務内容は、下記のとおりとする。

(1) 設計計画

受注者は、業務の目的・主旨を把握したうえで、設計図書に示す業務内容を確認し、第1112条業務計画書第2項に示す事項について業務計画書を作成し、監督職員に提出するものとする。

(2) 現地踏査

受注者は、現地踏査について、第6803条橋梁予備設計第2項の(2)に準ずるものとする。なお、現地調査以降の記述については省略するものとする。

(3) 設計条件の確認

受注者は、設計条件の確認について、第6803条橋梁予備設計第2項の(3)に準ずるものとする。

(4) 設計細部事項の検討

受注者は、設計細部事項の検討について、第6804条橋梁詳細設計第2項の(4)に準ずるものとする。

(5) 設計計算

受注者は、詳細設計計算に当たり、拡幅予備設計で決定された工法の主要構造寸法に基づき、現地への搬入条件及び架設条件を考慮し、下記に示す事項について詳細設計を行うとともに既設部の照査並びに補強設計を行うものとする。

1) 上部工については、橋体、床版、支承、高欄、伸縮装置、橋面排水装置等

2) 下部工及び基礎工については、梁、柱、フーチング、躯体及び杭本体等

(6) 設計図

受注者は、既設部・新設部を明示した橋梁位置図、一般図、線形図、構造詳細図、構造一般図、支承、高欄、伸縮装置、排水装置等の詳細設計図を作成するものとする。

(7) 数量計算

受注者は、第1211条設計業務の成果(4)に従い数量計算を実施し、数量計算書を作成するものとする。

(8) 景観検討

受注者は、景観検討について、第6804条橋梁詳細設計第2項の(8)に準ずるものとする。

(9) 座標計算

受注者は、座標計算について、第6804条橋梁詳細設計第2項の(10)に準ずるものとする。

(10) 架設計画

受注者は、架設計画について、第6804条橋梁詳細設計第2項の(11)に準ずるものとする。

(11) 仮設構造物設計

受注者は、仮設構造物設計について、第6804条橋梁詳細設計第2項の(12)に準ずるものとする。

(12) 仮橋設計

受注者は、仮橋設計について、第6804条橋梁詳細設計第2項の(13)に準ずるものとする。

(13) 橋梁附属物等の設計

受注者は、橋梁付属物等の設計について、第6804条橋梁詳細設計第2項の(14)に準ずるものとする。

(14) 施工計画

受注者は、施工計画について、第6804条橋梁詳細設計第2項の(15)に準ずるものとする。

(15) 照査

照査技術者は、第1107条照査技術者及び照査の実施に基づき、下記に示す事項を標準として照査を行い、管理技術者に提出するものとする。

- 1) 基本条件の決定に際し、現地の状況の他、基礎情報を収集、把握しているかの確認を行い、その内容が適切であるかについて照査を行う。特に既設橋については、健全度を把握するための情報が得られているかの確認を行う。
- 2) 一般図を基に新旧部の結合方法、桁配置及び拡幅橋と既設橋の形式の整合が適切に取れているかの照査を行う。また、埋設物、支障物件、周辺施設との近接等、施工条件が設計計画に反映されているかの照査を行う。
- 3) 設計方針及び設計手法が適切であるかの照査を行う。また、架設工法と施工法の確認を行い、施工時の既設部材の応力についても照査を行う。
- 4) 設計計算、設計図、数量の正確性、適切性及び整合性に着目し照査を行う。結合部等構造細目についても照査を行い、基準との整合を図る。特に、上部工、下部工及び付属物それぞれの取り合いについて整合性の照査を行う。

(16) 報告書作成

受注者は、業務の成果として、第1211条設計業務の成果に準じて報告書を作成するものとする。なお、以下の項目について解説し、取りまとめて記載した設計概要書を作成するものとする。

- 1) 設計条件
- 2) 予備設計報告書に基づく拡幅工法決定の経緯
- 3) 上部工の解析手法、構造各部の検討内容及び問題点、特に考慮した事項
- 4) 道路、鉄道、河川の交差条件、コントロールポイント
- 5) 主桁主要断面寸法、下部工躯体及び基礎寸法等設計計算の主要結果
- 6) 主要材料、工事数量の総括
- 7) 施工段階での注意事項・検討事項

3 貸与資料

発注者が貸与する資料は下記を標準とする。

- (1) 既設橋梁位置図
- (2) 既設橋梁の設計成果
- (3) 橋梁拡幅予備設計成果
- (4) 道路線形計算書
- (5) 実測平面図（縮尺1/200～1/500）
- (6) 実測縦横断面図（縮尺1/100～1/200）
- (7) 道路拡幅設計報告書
- (8) 地質調査報告書
- (9) 周辺施設（既設、計画）に関する資料
- (10) 橋梁拡幅予備設計等設計協議資料
- (11) 幅杭設計成果

第4節 橋梁補強設計

橋梁補強設計は、耐荷力あるいは地震時安全性の復元または向上を図る補強設計に適用する。なお、修復によって耐荷力あるいは地震時安全性の復元を図れる場合は、ここには含まないものとする。

第6808条 橋梁補強設計の区分

橋梁補強設計は、以下の区分により行うものとする。

- (1) 橋梁補強予備設計
- (2) 橋梁補強詳細設計

第6809条 橋梁補強予備設計

1 業務目的

橋梁補強予備設計は、設計図書、既存の関連資料及び関連する基準等を基に、補強の目的に沿った上部工、下部工あるいは基礎工について補強工法の比較検討を行い、最適補強工法とその基本的な構造諸元を決定することを目的とする。

2 業務内容

橋梁補強予備設計の業務内容は、下記のとおりとする。

(1) 設計計画

受注者は、業務の目的・主旨を把握したうえで、設計図書に示す業務内容を確認し、第1112条業務計画書第2項に示す事項について業務計画書を作成し、監督職員に提出するものとする。

(2) 現地踏査

受注者は、現地踏査について、第6803条橋梁予備設計第2項の(2)に準ずるものとする。なお、現地調査以降の記述については、省略するものとする。

(3) 設計条件の確認

受注者は、設計図書に示された橋梁構造、補強条件等設計施工上の基本的な条件を確認し、当該設計用に整理するものとする。

(4) 既設橋の照査

受注者は、設計図書に基づき、概略断面検討あるいは概略安定検討により既設橋の照査を行い、補強の目的に照らし合わせて着目する部材に補強が必要かどうかを判断するものとする。

(5) 補強工法比較案の選定

受注者は、補強構造としてふさわしい橋梁補強案数案について、構造特性、施工性、維持管理、環境との整合および現交通への影響など総合的な観点から技術的特徴・課題を整理し、評価を加えて、監督職員と協議のうえ、設計する比較案を選定するものとする。

(6) 基本事項の検討

受注者は、設計を実施する補強工法比較案に対して、第6803条橋梁予備設計第2項の(5)に示す事項を標準として技術的検討を加えるものとする。

(7) 復元設計

受注者は、既設橋梁の竣工図書がない場合、設計図書に基づき、施工時点の基準に基づいた復元設計を行い、補強設計に関連する部材の断面を推定するものとする。

(8) 設計計算

受注者は、補強工法比較案のそれぞれに対し、補強部材の概算応力計算あるいは概略断面検討を行い、補強規模の決定を行うものとする。

(9) 設計図

受注者は、補強工法比較案のそれぞれに対し、補強断面形状・補強工法の判る一般図ならびに基本構造図を作成するものとする。

(10) 概算工事費

受注者は、補強工法比較案のそれぞれに対し、第1211条設計業務の成果（5）に基づき概算工事費を算定するものとする。

(11) 補強工法比較一覧表の作成

受注者は、補強工法比較案に関する検討結果をまとめ、補強工法一覧表を作成するものとする。補強工法一覧表には補強部材の主要部材断面形状を記入するほか、（6）で実施した技術的特徴・課題を列記し、各比較案の評価を行い、最適補強工法案を明示するものとする。

(12) 照査

照査技術者は、第1108条照査技術者及び照査の実施に基づき、下記に示す事項を標準として照査を行い、管理技術者に提出するものとする。

- 1) 基本条件の決定に際し、現地の状況の他、基礎情報を収集、把握しているかの確認を行い、その内容が適切であるかについて照査を行う。特に、地形、地質条件については、設計の目的に対応した情報が得られているかの確認を行う。
- 2) 一般図を基に補強工法が適切であるかの照査を行う。また、埋設物、支障物件、周辺施設との近接等、施工条件が設計計画に反映されているかの照査を行う。
- 3) 設計方針及び設計手法が適切であるかの照査を行う。
- 4) 設計計算、設計図、概算工事費の適切性及び整合性に着目し照査を行う。

(13) 報告書作成

受注者は、業務の成果として、第1211条設計業務の成果に準じて報告書を作成するものとする。なお、以下の項目について解説し、取りまとめて記載した設計概要書を作成するものとする。

- 1) 設計条件
- 2) 工法比較案毎の補強工法ならびにその工法の選定理由
- 3) 復元設計を実施した場合、復元設計により推定した各部の断面
- 4) 工法比較案毎の主要部材の断面寸法及び設計計算書の主要結果
- 5) 主要材料の概略数量
- 6) 概算工事費
- 7) 補強工法比較一覧表
- 8) 詳細設計に向けての必要な調査、検討事項

3 貸与資料

発注者が貸与する資料は下記を標準とする。

- (1) 既設橋梁位置図
- (2) 既設橋梁の設計成果
- (3) 地質調査報告書
- (4) 周辺施設（既設、計画）に関する資料

第6810条 橋梁補強詳細設計

1 業務目的

橋梁補強詳細設計は、予備設計で決定された補強工法について、設計図書、既存の関連資料及び比較設計で検討された設計条件に基づき、工事に必要な詳細構造を経済的かつ合理的に設計し、工事発注に必要な図面・報告書を作成することを目的とする。

2 業務内容

橋梁補強詳細設計の業務内容は、下記のとおりとする。

(1) 設計計画

受注者は、業務の目的・主旨を把握したうえで、設計図書に示す業務内容を確認し、第1112条業務計画書第2項に示す事項について業務計画書を作成し、監督職員に提出するものとする。

(2) 現地踏査

受注者は、現地踏査について、第6803条橋梁予備設計第2項の(2)に準ずるものとする。なお、現地調査以降の記述については、省略するものとする。

(3) 設計条件の確認

受注者は、設計条件の確認について、第6803条橋梁予備設計第2項の(3)に準ずるものとする。

(4) 設計細部事項の検討

受注者は、設計細部事項の検討について、第6804条橋梁詳細設計第2項の(4)に準ずるものとする。

(5) 設計計算

受注者は、詳細設計計算に当たり、補強予備設計で選定された工法の主要構造寸法に基づき、現地への搬入条件を考慮し、既設部材の応力照査もしくは安定照査ならびに下記に示す事項について詳細設計を行うものとする。

1) 補強部材

2) 補強に伴い取替えが生じる附属物

(6) 設計図

受注者は、橋梁位置図、既設部・補強部を明示した一般図、線形図、構造一般図および補強詳細設計図を作成するものとする。

(7) 数量計算

受注者は、第1211条設計業務の成果(4)に従い数量計算を実施し、数量計算書を作成するものとする。

(8) 座標計算

受注者は、座標計算について、第6804条橋梁詳細設計第2項の(10)に準ずるものとする。

(9) 架設計画

受注者は、架設計画について、第6804条橋梁詳細設計第2項の(11)に準ずるものとする。

(10) 仮設構造物設計

受注者は、仮設構造物設計について、第6804条橋梁詳細設計第2項の(12)に準ずるものとする。

(11) 仮橋設計

受注者は、仮橋設計について、第6804条橋梁詳細設計第2項の(13)に準ずるものとする。

(12) 橋梁附属物等の設計

受注者は、橋梁附属物等の設計について、第6804条橋梁詳細設計第2項の(14)に準

ずるものとする。

(13) 施工計画

受注者は、施工計画について、第6804条橋梁詳細設計第2項の(15)に準ずるものとする。

(14) 照査

照査技術者は、第1108条照査技術者及び照査の実施に基づき、下記に示す事項を標準として照査を行い、管理技術者に提出するものとする。

- 1) 基本条件の決定に際し、現地の状況の他、基礎情報を収集、把握しているかの確認を行い、その内容が適切であるかについて照査を行う。特に、地形、地質条件については、設計の目的に対応した情報が得られているかの確認を行う。
- 2) 一般図を基に既設部と補強部の整合が適切に取れているかの照査を行う。また、埋設物、支障物件、周辺施設との近接等、施工条件が設計計画に反映されているかの照査を行う。
- 3) 設計方針及び設計手法が適切であるかの照査を行う。また、架設工法と施工法の確認を行い、施工時の既設部材の応力についても照査を行う。
- 4) 設計計算、設計図、数量の正確性、適切性及び整合性に着目し照査を行う。最小鉄筋量等構造細目についても照査を行い、基準との整合を図る。特に、上部工、下部工及び付属物それぞれの取り合いについて整合性の照査を行う。

(15) 報告書作成

受注者は、業務の成果として、第1211条設計業務の成果に準じて報告書を作成するものとする。なお、下記の事項について解説し取りまとめて記載した設計概要書を作成するものとする。

- 1) 設計条件
- 2) 補強工法選定理由（構造特性、施工性、経済性、維持管理、環境の要件の解説）
- 3) 上部工の解析手法、構造各部の検討内容及び問題点、特に考慮した項目
- 4) 主桁主要断面寸法、下部工躯体及び基礎寸法等設計計算の主要結果
- 5) 主要材料、工事数量の総括
- 6) 施工段階での注意事項・検討事項

3 貸与資料

発注者が貸与する資料は下記を標準とする。

- (1) 既設橋梁位置図
- (2) 既設橋梁の設計成果
- (3) 橋梁補強予備設計成果
- (4) 道路線形計算書
- (5) 実測平面図
- (6) 地質調査報告書
- (7) 周辺施設（既設、計画）に関する資料
- (8) 橋梁補強予備設計等設計協議書

第5節 成果品

第6811条 成果品

受注者は、表6.8.1～表6.8.3に示す成果品を作成し、第1117条成果物の提出に従い、2部納品するものとする。

表 6.8.1 橋梁設計成果品一覧表

設計種別	設計項目	成果品項目	縮尺	摘要
橋梁予備設計	設計図	橋梁位置図	1:25000~1:50000	市販地図等
		一般図	1:50~1:500	
		比較一覧表	—	
	概算工事費	数量計算書	—	概略
		概算工事費	—	
	報告書	設計概要書	—	比較検討書等
		概略設計計算書	—	応力及び安定計算
		その他参考資料等	—	
	橋梁詳細設計	設計図	橋梁位置図	1:25000~1:50000
一般図			1:50~1:500	橋種・設計条件・地質図 ボーリング位置等を記入
線形図			適宜	平面・縦断・座標
構造一般図			1:50~1:500	
上部工構造詳細図			1:20~1:100	主桁・横桁・対傾構・主構・床組・床版・ 支承・伸縮装置・排水装置・高欄防護柵・ 遮音壁・検査路等・製作キャンバー図・PC 鋼材緊張順序等施工要領
下部工構造詳細図			1:20~1:100	橋台・橋脚等
基礎工構造詳細図			1:20~1:100	杭・ウィル・ケーソン等
仮設工詳細図			適宜	仮締切・土留・仮橋等
数量計算		数量計算書	—	材料表・塗装面積・溶接延長等
報告書		設計概要書	—	
		設計計算書	—	
		線形計算書	—	
		施工計画書	—	施工方法・特記事項等
		その他参考資料	—	検討書

表 6.8.2 橋梁拡幅設計成果品一覧表

設計種別	設計項目	成果品項目	縮尺	摘要
橋梁拡幅予備設計	設計図	橋梁位置図	1:25000~1:50000	市販地図等
		一般図	1:50~1:500	
		比較一覧表	—	
	概算工事費	数量計算書	—	概略
		概算工事費	—	
	報告書	設計概要書	—	比較検討書等
		概略設計計算書	—	応力及び安定計算
		その他参考資料等	—	
	橋梁拡幅詳細設計	設計図	橋梁位置図	1:25000~1:50000
一般図			1:50~1:500	橋種・設計条件・地質図
線形図			適宜	平面・縦断・座標
構造一般図			1:50~1:500	
上部工構造詳細図			1:20~1:100	主桁・横桁・対傾構・主構・床組・床版・支承・伸縮装置・排水装置・高欄防護柵・遮音壁・検査路等・製作キャンバー図・PC鋼材緊張順序等施工要領
下部工構造詳細図			1:20~1:100	橋台・橋脚等
基礎工構造詳細図			1:20~1:100	杭・ウィル・ケーソン等
仮設工詳細図			適宜	仮締切・土留・仮橋等
数量計算		数量計算書	—	材料表・塗装面積
報告書		設計概要書	—	
		設計計算書	—	
		線形計算書	—	
		施工計画書	—	施工方法・特記事項等
		その他参考資料等	—	検討書

表 6. 8. 3 橋梁補強設計成果品一覧表

設計種別	設計項目	成果品項目	縮尺	摘要
橋梁補強予備設計	設計図	橋梁位置図	1:25000~1:50000	市販地図等
		一般図	1:50~1:500	
		比較一覧表	—	
	概算工事費	数量計算書	—	概略
		概算工事費	—	
	報告書	設計概要書	—	比較検討書等
		概略設計計算書	—	応力及び安定計算
		その他参考資料等	—	
	橋梁補強詳細設計	設計図	橋梁位置図	1:25000~1:50000
一般図			1:50~1:500	橋種・設計条件・地質図 ボーリング位置等を記入
線形図			適宜	平面・縦断・座標、適宜
構造一般図			1:50~1:500	
上部工構造詳細図			1:20~1:100	主桁・横桁・増桁対傾構・主構・床組・床版補強・桁連結・PC鋼材緊張順序等施工要領
下部工構造詳細図			1:20~1:100	沓座拡幅・橋脚巻立
基礎工構造詳細図			1:20~1:100	橋台・橋脚基礎補強
仮設工詳細図			適宜	仮締切・土留・仮橋等
数量計算		数量計算書	—	材料表・塗装面積
報告書		設計概要書	—	
		設計計算書	—	
		線形計算書	—	適宜
		施工計画書	—	施工方法・特記事項等
		その他参考資料等	—	検討書

第9章 道路施設点検

第1節 道路施設点検の種類

第6901条 道路施設点検の種類

道路施設点検の種類は以下のとおりとする。

- (1) 道路防災カルテ点検
- (2) 橋梁定期点検

第2節 道路防災カルテ点検

第6902条 道路防災カルテ点検

1 業務目的

道路防災カルテ点検は、発注者より貸与される道路防災カルテを用いて、設計図書に基づいた条件で、防災カルテを用いた点検及び防災カルテの修正を行うことを目的とする。

2 業務内容

(1) 計画準備

受注者は、業務の目的・主旨を把握したうえで、設計図書に示す業務内容を確認し、第1112条業務計画書第2項に示す事項について業務計画書を作成し、監督職員に提出するものとする。

(2) 防災カルテを用いた点検

受注者は、「防災カルテ作成・運用要領」に定められた内容に従って、設計図書に示されたカルテ箇所の点検を実施すること。

(3) 防災カルテ修正

受注者は、防災カルテ点検結果を「防災カルテ作成・運用要領」に基づき修正すること。

なお、修正方法については、事前に監督職員と協議のうえ承諾を得ること。

(4) 報告書作成

受注者は、業務の成果として、第1210条調査業務及び計画業務の成果に準じて報告書を作成するものとする。

第3節 橋梁定期点検

橋梁定期点検は、「橋梁定期点検要領(案)」(以下「定期点検要領」という。)及び「橋梁における第三者被害予防措置要領(案)」(以下「第三者要領」という。)に基づき実施する定期点検に適用する。

第6903条 橋梁定期点検

1 業務目的

橋梁定期点検は、安全で円滑な交通の確保、沿道や第三者への被害の防止を図るための橋梁に係る維持管理を効率的に行うために必要な基礎資料を得ることを目的とする。

2 業務内容

橋梁定期点検の業務内容は下記のとおりとする。

(1) 計画準備

1) 業務計画書

受注者は、業務の目的・主旨を把握したうえで、設計図書に示す業務内容を確認し、第1112条業務計画書第2項及び次に示す事項について業務計画書を作成し、監督職員に提出するものとする。

① 安全管理計画

2) 実施計画書

受注者は、現地踏査による調査記録を含め作業上必要な資料収集をしたうえで実施計画書を橋梁毎に作成し、監督職員に提出するものとする。実施計画書には次の事項を記載するものとする。

①業務内容

⑦仮設備計画

②対象橋梁位置図

⑧使用建設機械

③現地踏査の調査記録

⑨安全管理計画（交通規制含む）

④業務実施方針

⑩環境対策

⑤実施体制

⑪連絡体制（緊急時含む。）

⑥実施工程表

実施体制については、橋梁点検員・点検補助員等からなる適切な点検作業班を編成するものとする。

3) 部材番号図等の整備

受注者は、関連資料の収集及び点検時に必要となる部材番号図等の作成及び修正を行うものとする。

(2) 現地踏査

1) 現地踏査の内容

受注者は、橋梁定期点検に先立ち点検対象橋梁における、橋梁の損傷（劣化等）程度を把握するほか、現地の交通状況、点検に伴う交通規制の方法等について現地の状況を調査記録するものとする。なお、架橋位置の地形・交通状況・交差物件・障害物等により点検時に接近が困難なことなどが予想される場合や、橋梁の状況（排水桝あるいは支承周辺の土砂詰まり等）により点検作業等に支障がある場合には、監督職員と協議するものとする。

2) 緊急対応が必要な場合の報告

受注者は、現地踏査時に緊急対応が必要と判断される損傷等を発見した場合は、直ちに監督職員に報告するものとする。

(3) 橋梁点検員

受注者は、業務の実施にあたって橋梁点検員を定め監督職員に提出するものとする。なお、橋梁点検員は、橋梁に関して十分な知識と実務経験などを有するものとする。

(4) 定期点検

受注者は、次の項目について点検及び資料の作成を行うものとする。

1) 近接目視点検

点検は近接目視を原則とし、必要に応じて橋梁点検車又はリフト車等の近接手段を用いて点検を行うものとする。また、必要に応じて機械・器具を用いる場合は、それらの機器及び使用範囲等について監督職員と協議するものとする。

2) 損傷程度の評価

点検対象橋梁について、定期点検要領に基づき、損傷程度の評価を行う。

3) 定期点検結果の記録

定期点検結果をもとに、定期点検要領に定める点検調書を作成するものとする。

4) 緊急対応が必要な場合の報告

点検時に緊急対応が必要と判断される損傷を発見した場合は、直ちに監督職員に報告するものとする。

(5) 第三者被害予防措置

受注者は、次の項目について点検・措置及び資料の作成を行うものとする。

1) 打音検査及び第三者被害予防措置

打音検査は所定の点検ハンマでコンクリート表面を叩いてその打音から損傷の有無を推定する。打音検査で、濁音が認められた箇所には、チョークでマーキングを行う。また、マーキングされたうき・剥離箇所に対して、所定の石刃ハンマでできる限り、その部分のコンクリートを叩き落とすものとする。なお、うき、はく離の範囲が広い場合やPC桁等叩き落とすことによって構造の安全性が損なわれるおそれのある場合は、監督職員と協議するものとする。

2) 遠望目視及び非破壊検査

1次スクリーニングで「遠望目視及び非破壊検査（赤外線サーモグラフィ法）」を採用する場合は、監督職員と協議するものとする。

3) 第三者被害予防措置結果の記録

第三者被害予防措置結果をもとに、第三者要領に定める点検調書を作成するものとする。

4) その他

予防措置時に緊急対応が必要と判断される損傷が発見された場合は、直ちに監督職員に報告するものとする。

(6) 関係機関との協議資料作成

受注者は、関係機関との協議用資料・説明用資料を作成するものとする。

(7) 報告書作成

受注者は、業務の成果として、第1210条調査業務及び計画業務の成果に準じて報告書を作成するものとする。なお、橋梁定期点検結果等においては定期点検・カルテ入力システムに入力することにより、データ作成を行うものとする。

第4節 成果品

第6904条 成果品

受注者は、次の各号について成果品を作成し、第1117条成果物の提出に従い、2部提出するものとする。

(1) 道路防災カルテ点検

点検実施結果を反映させた防災カルテ及び特記仕様書によるものとする。

(2) 橋梁定期点検

定期点検及び第三者被害予防措置における点検調書及び特記仕様書によるものとする。

土木設計業務等共通仕様書の運用について

本表は、土木設計業務等共通仕様書中にいう設計図書記載事項、指示事項、協議事項および承諾事項等を抜粋したものであるが、これの運用にあたっては次のように取り扱われたい。

- 1 設計図書記載事項は、共通仕様書の規定により明記すべき事項を抜粋したもので、当該業務に必要な条項については必ず明記するものとする。
- 2 指示、協議、承諾、検査、確認、提出および報告事項等は、それぞれ共通仕様書の規定により監督職員、受注者の双方が当然遵守しなければならない事項を抜粋したものであり、設計業務に際し参考とされたい。

なお、この他にも業務の種類、規模等によっては追加し運用しなければならない事項が多数含まれており、監督職員、受注者双方とも、共通仕様書の十分な理解が肝要である。

以下、条と見出しの関係が共通仕様書と不整合がある場合には、見出しを正として扱い、内容は最新の共通仕様書から読むものとする。

1. 設計図書記載事項

編	章	節	条	見出し	項	設計図書に記載する事項
1	1		1108	照査技術者及び照査の実施	1	設計業務等における照査技術者
1	1		1108	照査技術者及び照査の実施	3	成果の確認を行う業務の節目
1	1		1111	打合せ等	2	業務の区切り
1	1		1112	業務計画書	2	照査技術者による照査
1	1		1113	資料等の貸与及び返却	1	貸与図書
1	1		1113	資料等の貸与及び返却	4	守秘義務の必要な資料
1	1		1115	地元関係者との交渉等	3	地元関係者への説明、交渉等を行う場合
1	1		1115	地元関係者との交渉等	4	地元協議との結果を設計条件として業務実施する場合
1	1		1116	土地への立入り等	3	損失のため必要に生じた経費の負担
1	1		1117	成果の提出	1	成果品
1	1		1117	成果の提出	1	照査技術者による照査が定められた場合
1	1		1117	成果の提出	2	成果品の部分提出
1	1		1131	安全の確保	2	関係者及び関係機関との緊密な連絡
1	1		1134	屋外で作業を行う時期及び時間の変更	1	屋外で作業を行う期日及び時間
1	2		1207	調査業務の条件	1	調査条件
1	2		1207	調査業務の条件	2	調査事項
1	2		1208	計画業務の条件	1	計画条件
1	2		1208	計画業務の条件	2	計画事項
1	2		1209	設計業務の条件	1	設計条件
1	2		1209	設計業務の条件	2	設計事項
1	2		1209	設計業務の条件	7	建設省（国土交通省）土木構造物標準設計図集を採用する構造物名の呼び名
1	2		1210	調査業務及び計画業務の成果	5	成果品の作成
1	2		1211	設計業務の成果	1	設計計算書計算項目
2	1	2	2103	方法書（案）の作成	2	事業特性資料
2	1	2	2103	方法書（案）の作成	2	現地踏査事項
2	1	3	2111	魚類調査	2	文献調査及び聞き取り調査
2	1	3	2112	底生動物調査	2	文献調査及び聞き取り調査
2	1	3	2113	植物調査	2	文献調査及び聞き取り調査
2	1	3	2114	鳥類調査	2	文献調査及び聞き取り調査
2	1	3	2115	両生類・爬虫類・哺乳類調査	2	文献調査及び聞き取り調査
2	1	3	2116	陸上昆虫類等調査	2	文献調査及び聞き取り調査
2	2	3	2205	降雨強度曲線による検討	2	計画規模の設定
2	3	2	2304	護岸詳細設計	2	基本条件
2	3	3	2306	樋門予備設計	2	設計条件
2	3	3	2307	樋門詳細設計	2	基本条件
2	3	4	2310	床止め詳細設計	2	基本条件
2	3	5	2313	堰詳細設計	2	基本条件
2	3	6	2316	水門詳細設計	2	基本条件
2	3	7	2318	排水機場予備設計	2	設計条件
2	3	7	2319	排水機場詳細設計	2	基本条件
4	1	2	4103	魚類調査	2	資料収集機関
4	1	2	4103	魚類調査	2	調査区域
4	1	2	4104	植物調査	2	資料収集機関
4	1	2	4104	植物調査	2	調査区域
4	1	2	4105	鳥類調査	2	資料収集機関
4	1	2	4105	鳥類調査	2	調査区域
4	1	2	4106	両生類・は虫類・ほ乳類調査	2	資料収集機関
4	1	2	4106	両生類・は虫類・ほ乳類調査	2	調査区域
4	1	2	4107	陸上昆虫類調査	2	資料収集機関
4	1	2	4107	陸上昆虫類調査	2	調査区域
4	1	2	4108	底生生物調査	2	資料収集機関
4	1	2	4108	底生生物調査	2	調査区域

編	章	節	条	見出し	項	設計図書に記載する事項
4	2	2	4203	水系砂防調査	2	資料収集機関
4	2	2	4203	水系砂防調査	2	降雨流出解析条件
4	2	2	4203	水系砂防調査	2	他機関施設調査
4	2	2	4203	水系砂防調査	2	河床材料調査方法
4	2	2	4203	水系砂防調査	2	経済調査方法
4	2	2	4204	土石流対策調査	2	資料収集機関
4	2	2	4204	土石流対策調査	2	他機関施設調査
4	2	2	4205	流木対策調査	2	資料収集機関
4	2	2	4205	流木対策調査	2	他機関施設調査
4	2	2	4206	火山砂防調査	2	資料収集機関
4	2	3	4211	火山砂防計画	2	資料収集機関
4	3	3	4306	溪流保全工詳細設計	2	設計条件
4	4	3	4406	地すべり対策計画	2	資料収集機関
4	5	2	4503	急傾斜地予備調査	2	予察地域
4	5	2	4504	急傾斜地概査	2	資料収集機関
4	5	2	4505	急傾斜地機構解析	2	資料収集機関
4	5	2	4505	急傾斜地機構解析	2	崩壊（危険）斜面
4	5	3	4506	急傾斜地崩壊対策計画	2	資料収集機関
4	5	3	4506	急傾斜地崩壊対策計画	2	崩壊（危険）斜面
4	6	2	4603	雪崩予備調査	2	資料収集機関
4	6	2	4604	雪崩解析調査	2	資料収集機関
5	1	2	5103	方法書（案）の作成	2	事業特性に関する資料
5	1	2	5103	方法書（案）の作成	2	現地踏査事項
5	1	2	5104	環境影響評価の項目並びに調査、予測及び評価の手法の選定	2	事業特性に関する資料
6	1	1	6102	方法書（案）の作成	2	事業特性に関する資料
6	1	1	6102	方法書（案）の作成	2	現地踏査事項
6	2	2	6203	単路部交通量調査	2	現地踏査項目
6	2	2	6204	交差点部交通量調査	2	現地踏査項目
6	2	3	6206	歩行速度調査	2	現地踏査項目
6	2	3	6206	歩行速度調査	2	走行速度調査
6	2	3	6207	歩行速度調査	2	現地踏査項目
6	2	4	6209	路側OD調査	2	現地踏査項目
6	2	5	6211	交通渋滞調査	2	現地踏査項目
6	7	2	6704	山岳トンネル詳細設計	2	ずり捨場の設計

2. 指示事項

編	章	節	条	見出し	項	設計図書に記載する事項
1	1		1101	適用	3	特記仕様書、図面、共通仕様書又は指示や協議等の間に相違がある場合、又は、図面からの読み取りと図面に書かれた数字が相違する場合
1	1		1105	設計図書の支給及び点検	2	疑義のある場合
1	1		1106	監督職員	4	緊急を要する場合その他の理由による場合
1	1		1107	管理技術者	5	関連のある設計業務等の受託者
1	1		1108	照査技術者及び照査の実施	3	成果の確認を行う業務の節目
1	1		1110	提出書類	2	書類の様式
1	1		1112	業務計画書	4	詳細な業務計画
1	1		1115	地元関係者との交渉等	1	地元関係者への説明、交渉等
1	1		1115	地元関係者との交渉等	3	地元関係者への説明、交渉等を行う場合
1	1		1115	地元関係者との交渉等	3	地元関係者への説明、交渉等の内容
1	1		1115	地元関係者との交渉等	5	既に作成した成果の内容を変更する必要がある場合
1	1		1116	土地への立入り等	1	やむを得ない理由により現地への立入りが不可能となった場合
1	1		1116	土地への立入り等	2	第三者の土地への立入り
1	1		1117	成果の提出	2	成果品の部分提出
1	1		1120	修補	2	修補
1	1		1120	修補	3	修補の完了の確認
1	1		1120	修補	4	修補の期間
1	1		1121	条件変更等	2	変更又は訂正
1	1		1122	契約変更	2	変更する契約図書の作成
1	1		1123	履行期間の変更	1	設計業務等の変更
1	1		1123	履行期間の変更	2	設計業務等の一時中止
1	1		1124	一時中止	3	屋外で行う設計業務等の現場の保全
1	1		1131	安全の確保	8	事故報告書の様式
1	1		1131	安全の確保	8	屋外で行う設計業務等実施中に事故等が発生した場合
1	1		1135	行政情報流出防止対策の強化	2	行政情報を取扱い
1	2		1207	調査業務の条件	1	図書等に示されていない調査条件を設定する必要がある場合
1	2		1208	計画業務の条件	1	図書等に示されていない計画条件を設定する必要がある場合
1	2		1209	設計業務の条件	1	図書等に示されていない設計条件を設定する必要がある場合
1	2		1211	設計業務の成果	1	提出媒体
2	1	4	2120	成果品	2	標本の提出
2	3	2	2303	護岸予備設計	2	現地調査内容
2	3	2	2304	護岸詳細設計	2	現地調査内容
2	3	2	2304	護岸詳細設計	2	基本条件
2	3	3	2306	樋門予備設計	2	現地調査内容
2	3	3	2307	樋門詳細設計	2	現地調査内容
2	3	3	2307	樋門詳細設計	2	基本条件
2	3	4	2309	床止め予備設計	2	現地調査内容
2	3	4	2310	床止め詳細設計	2	現地調査内容
2	3	4	2310	床止め詳細設計	2	基本条件
2	3	5	2312	堰予備設計	2	現地調査内容
2	3	5	2313	堰詳細設計	2	現地調査内容
2	3	5	2313	堰詳細設計	2	基本条件
2	3	6	2315	水門予備設計	2	現地調査内容
2	3	6	2316	水門詳細設計	2	現地調査内容
2	3	6	2316	水門詳細設計	2	基本条件
2	3	7	2318	排水機場予備設計	2	現地調査内容

編	章	節	条	見出し	項	設計図書に記載する事項
2	3	7	2319	排水機場詳細設計	2	現地調査内容
2	3	7	2319	排水機場詳細設計	2	基本条件
3	1	2	3103	堤防、護岸予備設計	2	現地調査範囲
3	1	2	3103	堤防、護岸予備設計	2	設計VEを必要とする場合
3	1	2	3104	堤防、護岸詳細設計	2	現地調査内容
3	1	3	3106	胸壁予備設計	2	現地調査内容
3	1	3	3106	胸壁予備設計	2	設計VEを必要とする場合
3	1	3	3107	胸壁詳細設計	2	現地調査内容
3	1	4	3109	突堤予備設計	2	現地調査内容
3	1	4	3109	突堤予備設計	2	設計VEを必要とする場合
3	1	4	3110	突堤詳細設計	2	現地調査内容
3	1	5	3112	離岸堤予備設計	2	現地調査内容
3	1	5	3112	離岸堤予備設計	2	設計VEを必要とする場合
3	1	5	3113	離岸堤詳細設計	2	現地調査内容
3	1	6	3115	潜堤・人工リーフ予備設計	2	現地調査内容
3	1	6	3115	潜堤・人工リーフ予備設計	2	設計VEを必要とする場合
3	1	6	3116	潜堤・人工リーフ詳細設計	2	現地調査内容
3	1	7	3118	消波堤予備設計	2	現地調査内容
3	1	7	3118	消波堤予備設計	2	設計VEを必要とする場合
3	1	7	3119	消波堤詳細設計	2	現地調査内容
3	1	8	3121	津波防波堤予備設計	2	現地調査内容
3	1	8	3121	津波防波堤予備設計	2	設計VEを必要とする場合
3	1	8	3122	津波防波堤詳細設計	2	現地調査内容
3	1	9	3124	砂浜予備設計	2	現地調査内容
3	1	9	3125	砂浜詳細設計	2	現地調査内容
3	1	10	3128	水門及び樋門予備設計	2	現地調査内容
3	1	10	3129	水門及び樋門詳細設計	2	現地調査内容
3	1	10	3131	排水機場予備設計	2	現地調査内容
3	1	10	3132	排水機場詳細設計	2	現地調査内容
3	1	10	3134	陸閘予備設計	2	現地調査内容
3	1	10	3135	陸閘詳細設計	2	現地調査内容
4	3	6	4317	山腹工予備設計	2	現地調査内容
4	5	3	4506	急傾斜地崩壊対策計画	2	崩壊に対する警戒・避難の体制、監視計画
4	6	4	4607	雪崩防止施設予備設計	2	現地調査内容
5	1	4	5119	成果品	2	標本の提出
6	2	2	6203	単路部交通量調査	2	道路断面、調査時間及び計測単位、車種別、方向別交通量
6	2	2	6203	単路部交通量調査	2	自転車歩行者の計測
6	2	2	6204	交差点部交通量調査	2	流入部、調査時間、計測単位で方向別に車種別、自転車、横断歩行者の観測
6	2	3	6206	歩行速度調査	2	各計測時間帯
6	3	2	6302	現況調査	2	実態調査
6	3	3	6303	交通量推計調査	2	交通量配分手法
6	3	3	6303	交通量推計調査	2	整理分析を行う項目
6	4	2	6403	道路概略設計	2	現地調査内容
6	4	2	6403	道路概略設計	2	比較路線の記入
6	4	2	6404	道路予備設計 (A)	2	現地調査内容
6	4	2	6405	道路予備修正設計 (A)	2	現地調査内容
6	4	2	6406	道路予備設計 (B)	2	現地調査事項
6	4	2	6407	道路予備修正設計 (B)	2	現地調査事項
6	4	4	6412	平面交差点予備設計	2	現地調査内容
6	4	4	6413	平面交差点詳細設計	2	現地調査内容
6	4	5	6415	ダイヤモンド型IC予備設計	2	現地調査内容
6	4	5	6417	トランペット・クローバー型IC予備設計	2	現地調査内容
6	4	6	6420	道路休憩施設予備設計	2	現地調査内容
6	4	6	6421	道路休憩施設詳細設計	2	現地調査内容

編	章	節	条	見出し	項	設計図書に記載する事項
6	4	7	6423	一般構造物予備設計	2	現地調査内容
6	4	7	6423	一般構造物予備設計	2	設計条件に対する疑義及び不足資料
6	4	7	6423	一般構造物予備設計	2	その他の基礎工の検討
6	4	7	6424	一般構造物詳細設計	2	設計条件に対する疑義及び不足資料
6	4	7	6424	一般構造物詳細設計	2	設計条件
6	5	2	6503	地下横断歩道等予備設計	2	現地調査範囲
6	5	2	6504	地下横断歩道等予備設計	2	現地調査範囲
6	5	2	6505	地下横断歩道等詳細設計	2	現地調査範囲
6	5	3	6507	共同溝基本検討	2	現地調査範囲
6	5	3	6508	開削共同溝予備設計	2	現地調査範囲
6	5	3	6508	開削共同溝予備設計	2	各公益事業者との相互打合せ
6	5	3	6510	シールド共同溝予備設計	2	現地調査範囲
6	5	3	6510	シールド共同溝予備設計	2	各公益事業者との相互打合せ
6	5	3	6511	シールド共同溝立坑予備設計	2	現地調査範囲
6	5	3	6512	シールド共同溝詳細設計	2	現地調査範囲
6	5	3	6513	シールド共同溝立坑詳細設計	2	現地調査範囲
6	5	4	6515	電線共同溝予備設計	2	調査範囲
6	5	4	6515	電線共同溝予備設計	2	各公益事業者との相互打合せ
6	6	2	6603	基本調査	2	現地調査内容
6	6	2	6604	基本計画	2	現地調査内容
6	6	3	6606	地下駐車場本体予備設計	2	現地調査内容
6	6	3	6606	地下駐車場本体予備設計	2	環境に対する影響の調査分析
6	6	3	6607	地下駐車場設備予備設計	2	現地調査内容
6	6	4	6609	地下駐車場本体詳細設計	2	現地調査内容
6	6	4	6609	地下駐車場本体詳細設計	2	防護計画図の作成
6	6	3	6610	地下駐車場設備詳細設計	2	現地調査内容
6	7	2	6703	山岳トンネル予備設計	2	現地調査内容
6	7	2	6704	山岳トンネル詳細設計	2	使用材料の決定
6	7	2	6704	山岳トンネル詳細設計	2	ずり捨場の概略検討
6	7	3	6706	シールドトンネル予備設計	2	現地調査内容
6	7	3	6708	立坑予備設計	2	現地調査内容
6	7	4	6711	開削トンネル予備設計	2	現地調査内容
6	7	5	6714	トンネル設備予備設計	2	現地調査内容
6	8	2	6803	橋梁予備設計	2	現地調査内容
6	8	3	6806	橋梁拡幅予備設計	2	現地調査内容

3. 協議事項

編	章	節	条	見出し	項	設計図書に記載する事項
1	1		1107	管理技術者	5	関連のある設計業務等の受注者との業務調整
1	1		1111	打合せ等	3	共通仕様書に定めのない事項についての疑義
1	1		1112	業務計画書	3	修正の必要を認めた場合
1	1		1114	関係官公庁への手続き等	2	関係官公庁等から交渉を受けたとき
1	1		1115	地元関係者との交渉等	5	変更に必要な期間及び経費
1	1		1116	土地への立入り等	3	損失のため必要を生じた経費の負担
1	1		1121	条件変更等	1	予測することが出来ない特別な状態
1	1		1122	契約変更	1	設計業務等委託契約の変更
1	1		1122	契約変更	2	変更する契約図書の作成
1	1		1123	履行期間の変更	2	履行期間変更を行わない旨
1	1		1134	屋外で作業を行う時期及び時間の変更	1	屋外で作業を行う期日及び時間を変更する必要がある場合
1	1		1136	滋賀県の発注する建設工事等における暴力団員等による不当介入の排除について	3	不当介入を受けたことが明らかになり、工程等に被害が生じた場合
1	2		1207	調査業務の条件	3	調査対象項目あるいは資料収集対象項目
1	2		1208	計画業務の条件	3	調査対象項目あるいは資料収集対象項目
1	2		1209	設計業務の条件	3	調査対象項目あるいは資料収集対象項目
1	2		1209	設計業務の条件	10	プログラムと使用機種
1	2		1209	設計業務の条件	12	有用な新技術・新工法の採用
1	2		1211	設計業務の成果	1	概算工事費に係る単価
1	2		1211	設計業務の成果	1	物価資料等に掲載のない材料を採用する場合
1	2		1212	環境配慮の条件	1	現場発生材の積極的な利活用
2	2	3	2205	降雨強度曲線による検討	2	文献・資料・既往の類似調査に関する報告書等の収集
2	2	4	2207	貯留関数法による検討	2	文献・資料・既往の類似調査に関する報告書等の収集
2	2	4	2208	準線形貯留型モデルによる検討	2	文献・資料・既往の類似調査に関する報告書等の収集
2	2	5	2211	低水流出解析	2	文献・資料・既往の類似調査に関する報告書等の収集
2	2	6	2212	河道計画（大規模河川）	2	文献・資料・既往の類似調査に関する報告書等の収集
2	2	6	2212	河道計画（大規模河川）	2	工事費及び補償費の単価
2	2	6	2213	河道計画（中小河川）	2	文献・資料・既往の類似調査に関する報告書等の収集
2	2	6	2213	河道計画（中小河川）	2	工事費及び補償費の単価
2	2	8	2215	治水計画検討	2	文献・資料・既往の類似調査に関する報告書等の収集
2	2	9	2216	正常流量検討（大規模河川）	2	文献・資料・既往の類似調査に関する報告書等の収集
2	2	9	2217	正常流量検討（中小河川）	2	文献・資料・既往の類似調査に関する報告書等の収集
2	2	10	2218	氾濫水理解析（二次元モデルを用いる場合）	2	文献・資料・既往の類似調査に関する報告書等の収集
2	2	12	2220	洪水予測システム検討	2	文献・資料・既往の類似調査に関する報告書等の収集
2	3	3	2307	樋門詳細設計	2	完成後の地盤沈下や函体応力の計測
3	1	2	3103	堤防、護岸予備設計	2	最適案の選定
3	1	3	3106	胸壁予備設計	2	最適案の選定
3	1	4	3109	突堤予備設計	2	最適案の選定

編	章	節	条	見出し	項	設計図書に記載する事項
3	1	5	3112	離岸堤予備設計	2	最適案の選定
3	1	6	3115	潜堤・人工リーフ予備設計	2	最適案の選定
3	1	7	3118	消波堤予備設計	2	最適案の選定
3	1	8	3121	津波防波堤予備設計	2	最適案の選定
3	1	9	3124	砂浜予備設計	2	最適案の選定
3	1	10	3128	水門及び樋門予備設計	2	最適案の選定
3	1	10	3131	排水機場予備設計	2	最適案の選定
3	1	10	3134	陸閘予備設計	2	最適案の選定
4	2	2	4203	水系砂防調査	2	現地調査内容
4	3	2	4303	砂防堰堤及び床固工予備設計	2	最適案の選定
4	3	3	4306	溪流保全工予備設計	2	最適案の選定
4	3	4	4309	土石流対策工予備設計	2	最適案の選定
4	3	4	4311	流木対策工予備設計	2	最適案の選定
4	3	5	4314	護岸工予備設計	2	最適案の選定
4	3	6	4317	山腹工予備設計	2	最適案の選定
4	4	4	4408	地すべり防止施設予備設計	2	最適案の選定
4	5	4	4508	急傾斜地崩壊防止施設予備設計	2	単価・概算数量
4	6	4	4607	雪崩防止施設予備設計	2	単価・概算数量
5	2	2	5203	洪水調節計画	2	資料収集機関
5	2	2	5204	正常流量確保計画	2	資料収集機関
5	2	3	5206	低水流出解析	2	資料収集機関
5	2	3	5207	利水計画	2	資料収集機関
5	2	3	5207	利水計画	2	渇水基準年
6	4	2	6403	道路概略設計	2	最適路線の選定
6	4	7	6423	一般構造物予備設計	2	比較3案の選定
6	5	2	6503	地下横断歩道等予備設計	2	比較2案の選定
6	5	2	6504	地下横断歩道等予備設計	2	比較3案の選定
6	5	3	6513	シールド共同溝立坑詳細設計	2	覆工型式決定
6	7	2	6704	山岳トンネル詳細設計	2	細部構造の設計
6	7	3	6707	シールドトンネル詳細設計	2	細部構造の設計
6	7	3	6709	立坑詳細設計	2	土留め壁の設計
6	7	3	6709	立坑詳細設計	2	覆工型式の決定
6	8	2	6803	橋梁予備設計	2	比較3案の選定
6	8	3	6806	橋梁拡幅予備設計	2	比較案の選定
6	8	4	6809	橋梁補強予備設計	2	比較案の選定
6	9	2	6902	道路防災カルテ点検	2	修正方法
6	9	3	6903	橋梁定期点検	2	点検業務等に支障がある場合
6	9	3	6903	橋梁定期点検	2	機器及び使用範囲等
6	9	3	6903	橋梁定期点検	2	望遠鏡目視及び非破壊検査（赤外線サーモグラフィ法）の採用

4. 承諾事項

編	章	節	条	見出し	項	設計図書に記載する事項
1	1		1115	地元関係者との交渉等	2	地元関係者からの質問、疑義に関する説明等を求められた場合
1	1		1128	再委託	3	第1項及び第2項に規定する業務以外の再委託
1	1		1129	成果品の使用等	1	単独で又は他の者と共同で行う成果品の発表
1	1		1129	成果品の使用等	2	費用負担を発注者に求める場合
1	1		1130	守秘義務	2	業務結果の他人への閲覧、複写、譲渡
1	2		1201	使用する諸基準		最新の諸基準及び参考図書の使用
1	2		1207	調査業務の条件	1	図書等に示されていない調査条件を設定する必要がある場合
1	2		1207	調査業務の条件	2	現地踏査による調査対象項目あるいは資料収集対象項目
1	2		1207	調査業務の条件	4	設計図書等に定める諸基準等に示された以外の解析方法等を用いる場合
1	2		1208	計画業務の条件	1	図書等に示されていない計画条件を設定する必要がある場合
1	2		1208	計画業務の条件	2	現地踏査による調査対象項目あるいは資料収集対象項目
1	2		1208	計画業務の条件	4	設計図書等に定める諸基準等に示された以外の解析方法等を用いる場合
1	2		1209	設計業務の条件	1	設計条件の設定
1	2		1209	設計業務の条件	1	図書等に示されていない設計条件を設定する必要がある場合
1	2		1209	設計業務の条件	2	現地踏査による調査対象項目あるいは資料収集対象項目
1	2		1209	設計業務の条件	4	設計図書等に定める諸基準等に示された以外の解析方法等を用いる場合
1	2		1209	設計業務の条件	5	特許公報等特殊な工法を使用する場合
2	1	3	2111	魚類調査	2	現地調査計画
2	1	3	2112	底生動物調査	2	現地調査計画
2	1	3	2113	植物調査	2	現地調査計画
2	1	3	2114	鳥類調査	2	現地調査計画
2	1	3	2115	両生類・爬虫類・哺乳類調査	2	現地調査計画
2	1	3	2116	陸上昆虫類等調査	2	現地調査計画
4	2	2	4203	水系砂防調査	2	現地調査計画
5	1	3	5118	ダム湖利用実態調査	2	現地調査計画

5. 検査・確認事項

編	章	節	条	見出し	項	設計図書に記載する事項
1	1		1101	適用	3	特記仕様書、図面、共通仕様書又は指示や協議等の中に相違がある場合、又は、図面からの読み取りと図面に書かれた数字が相違する場合（確認）
1	1		1108	照査技術者及び照査の実施	3	業務の節目毎に確認を行う成果（確認）
1	1		1110	提出書類	3	（テクリス）「登録のための確認のお願い」（確認）
1	1		1111	打合せ等	1	業務の方針及び条件等の疑義（確認）
1	1		1111	打合せ等	2	打合せの結果（確認）
1	1		1117	成果の提出	1	成果品（検査）
1	1		1119	検査	3	設計業務等成果品（検査）
1	1		1119	検査	3	設計業務等管理状況（検査）
1	1		1119	検査	3	書類、記録及び写真等（検査）
1	1		1120	修補	5	修補の完了（確認）
1	1		1123	履行期間の変更	2	履行期間変更協議の対象（確認）
1	1		1135	行政情報流出防止対策の強化	3	行政情報の管理体制等（検査確認）
1	2		1207	調査業務の条件	1	調査条件（確認）
1	2		1208	計画業務の条件	1	計画条件（確認）
2	3	2	2303	護岸予備設計	2	基礎情報の収集、把握（確認）
6	5	4	6515	電線共同溝予備設計	2	設計の目的に対応した情報（確認）

6. 提出・報告事項

編	章	節	条	見出し	項	設計図書に記載する事項
1	1		1105	設計図書の支給及び点検	2	疑義のある場合（報告）
1	1		1107	管理技術者	1	設計業務等における管理技術者（報告）
1	1		1107	管理技術者	4	受託者が管理技術者に委託できる権限を制限する場合（報告）
1	1		1108	照査技術者及び照査の実施	1	設計業務等における照査技術者（報告）
1	1		1108	照査技術者及び照査の実施	4	照査報告書（提出）
1	1		1108-2	技術者の資格要件等	6	「設計業務に係る配置技術者の重複業務届書」（提出）
1	1		1109	担当技術者	1	担当技術者を定める場合（提出）
1	1		1110	提出書類	1	設計業務等委託契約関係書類（提出）
1	1		1110	提出書類	2	書類で様式が定められていないもの（提出）
1	1		1110	提出書類	3	（テクリス）「登録内容確認書」（提出）
1	1		1110	提出書類	3-1	（低入札）説明資料（提出）
1	1		1110	提出書類	3-1	（低入札）当該業務日報、積算内訳書および再委託契約書・支払状況の写し（提出）
1	1		1110	提出書類	3-1	（低入札）クロスチェック計画書・報告書・契約書および受領書の写し（提出）
1	1		1112	業務計画書	1	業務計画書（提出）
1	1		1112	業務計画書	3	変更業務計画書（提出）
1	1		1112	業務計画書	4	詳細な業務計画に係る資料（提出）
1	1		1114	関係官公庁への手続き等	2	関係官公庁等から交渉を受けたとき（報告）
1	1		1115	地元関係者との交渉等	3	地元関係者への説明交渉等の内容（報告）
1	1		1116	土地への立入り等	1	やむを得ない理由により現地への立入りが不可能となった場合（報告）
1	1		1116	土地への立入り等	2	植物伐採、かき、さく等の除去又は土地もしくはは工作物を一時使用する時（報告）
1	1		1116	土地への立入り等	4	身分証明書交付願（提出）
1	1		1117	成果の提出	1	成果品（提出）
1	1		1117	成果の提出	2	成果品の部分提出（提出）
1	1		1119	検査	1	業務完了報告書（提出）
1	1		1119	検査	1	契約図書により義務付けられた資料（提出）
1	1		1123	履行期間の変更	3	履行期間の延長に必要な資料（提出）
1	1		1123	履行期間の変更	4	修正した業務工程表（提出）
1	1		1127	部分使用	2	部分使用同意書（提出）
1	1		1131	安全の確保	8	屋外で設計業務等実施中に事故が発生した場合（報告）
1	1		1131	安全の確保	8	事故報告書（提出）
1	1		1132	臨機の措置	1	臨機の措置をとった場合（報告）
1	1		1133	履行報告		履行状況報告（提出）
1	1		1134	屋外で作業を行う時期及び時間の変更	2	閉庁日又は夜間に作業を行う場合（提出）
1	1		1135	行政情報流出防止対策の強化	2	情報流出事故（報告）
1	1		1135	行政情報流出防止対策の強化	3	行政情報の管理体制等（報告）
1	1		1136	滋賀県の発注する建設工事等における暴力団員等による不当介入の排除について	2	不当介入通報書（報告）
1	2		1209	設計業務の条件	11-1	コスト縮減設計留意書（提出）

編	章	節	条	見出し	項	設計図書に記載する事項
2	1	4	2120	成果品	2	成果品（提出）
2	1	4	2120	成果品	2	標本（提出）
2	3	2	2303	護岸予備設計	2	現地調査内容（報告）
2	3	2	2304	護岸詳細設計	2	現地調査内容（報告）
2	3	3	2306	樋門予備設計	2	現地調査内容（報告）
2	3	3	2307	樋門詳細設計	2	現地調査内容（報告）
2	3	4	2309	床止め予備設計	2	現地調査内容（報告）
2	3	4	2310	床止め詳細設計	2	現地調査内容（報告）
2	3	5	2312	堰予備設計	2	現地調査内容（報告）
2	3	5	2313	堰詳細設計	2	現地調査内容（報告）
2	3	6	2315	水門予備設計	2	現地調査内容（報告）
2	3	6	2316	水門詳細設計	2	現地調査内容（報告）
2	3	7	2318	排水機場予備設計	2	現地調査内容（報告）
2	3	7	2319	排水機場詳細設計	2	現地調査内容（報告）
3	1	2	3103	堤防、護岸予備設計	2	現地調査範囲（報告）
3	1	2	3103	堤防、護岸予備設計	2	設計VEを必要とする場合（報告）
3	1	2	3104	堤防、護岸詳細設計	2	現地調査内容（報告）
3	1	3	3106	胸壁予備設計	2	現地調査内容（報告）
3	1	3	3106	胸壁予備設計	2	設計VEを必要とする場合（報告）
3	1	3	3107	胸壁詳細設計	2	現地調査内容（報告）
3	1	4	3109	突堤予備設計	2	現地調査内容（報告）
3	1	4	3109	突堤予備設計	2	設計VEを必要とする場合（報告）
3	1	4	3110	突堤詳細設計	2	現地調査内容（報告）
3	1	5	3112	離岸堤予備設計	2	現地調査内容（報告）
3	1	5	3112	離岸堤予備設計	2	設計VEを必要とする場合（報告）
3	1	5	3113	離岸堤詳細設計	2	現地調査内容（報告）
3	1	6	3115	潜堤・人工リーフ予備設計	2	現地調査内容（報告）
3	1	6	3115	潜堤・人工リーフ予備設計	2	設計VEを必要とする場合（報告）
3	1	6	3116	潜堤・人工リーフ詳細設計	2	現地調査内容（報告）
3	1	7	3118	消波堤予備設計	2	現地調査内容（報告）
3	1	7	3118	消波堤予備設計	2	設計VEを必要とする場合（報告）
3	1	7	3119	消波堤詳細設計	2	現地調査内容（報告）
3	1	8	3121	津波防波堤予備設計	2	現地調査内容（報告）
3	1	8	3121	津波防波堤予備設計	2	設計VEを必要とする場合（報告）
3	1	8	3122	津波防波堤詳細設計	2	現地調査内容（報告）
3	1	9	3124	砂浜予備設計	2	現地調査内容（報告）
3	1	9	3125	砂浜詳細設計	2	現地調査内容（報告）
3	1	10	3128	水門及び樋門予備設計	2	現地調査内容（報告）
3	1	10	3129	水門及び樋門詳細設計	2	現地調査内容（報告）
3	1	10	3131	排水機場予備設計	2	現地調査内容（報告）
3	1	10	3132	排水機場詳細設計	2	現地調査内容（報告）
3	1	10	3134	陸閘予備設計	2	現地調査内容（報告）
3	1	10	3135	陸閘詳細設計	2	現地調査内容（報告）
4	3	6	4317	山腹工予備設計	2	現地調査内容（報告）
4	6	4	4607	雪崩防止施設予備設計	2	現地調査内容（報告）
5	1	4	5119	成果品	2	成果品（提出）
6	2	2	6203	単路部交通量調査	2	現地踏査実施計画（提出）
6	2	2	6204	交差点部交通量調査	2	現地踏査実施計画（提出）
6	2	3	6206	歩行速度調査	2	現地踏査実施計画（提出）
6	2	3	6207	歩行速度調査	2	現地踏査実施計画（提出）
6	2	4	6209	路側OD調査	2	現地踏査実施計画（提出）
6	2	5	6211	交通渋滞調査	2	現地踏査実施計画（提出）
6	4	2	6403	道路概略設計	2	現地調査内容（報告）
6	4	2	6404	道路予備設計（A）	2	現地調査内容（報告）
6	4	2	6405	道路予備修正設計（A）	2	現地調査内容（報告）
6	4	2	6406	道路予備設計（B）	2	現地調査事項（報告）
6	4	2	6407	道路予備修正設計（B）	2	現地調査事項（報告）
6	4	4	6412	平面交差点予備設計	2	現地調査内容（報告）

編	章	節	条	見出し	項	設計図書に記載する事項
6	4	4	6413	平面交差点詳細設計	2	現地調査内容（報告）
6	4	5	6415	ダイヤモンド型IC予備設計	2	現地調査内容（報告）
6	4	5	6417	トランペット・クローバー型IC予備設計	2	現地調査内容（報告）
6	4	6	6420	道路休憩施設予備設計	2	現地調査内容（報告）
6	4	6	6421	道路休憩施設詳細設計	2	現地調査内容（報告）
6	4	7	6423	一般構造物予備設計	2	現地調査内容（報告）
6	4	7	6423	一般構造物予備設計	2	設計条件に対する疑義及び不足資料（報告）
6	4	7	6424	一般構造物詳細設計	2	設計条件に対する疑義及び不足資料（報告）
6	5	2	6503	地下横断歩道等予備設計	2	現地調査範囲（報告）
6	5	2	6504	地下横断歩道等予備設計	2	現地調査範囲（報告）
6	5	2	6505	地下横断歩道等詳細設計	2	現地調査範囲（報告）
6	5	3	6507	共同溝基本検討	2	現地調査範囲（報告）
6	5	3	6508	開削共同溝予備設計	2	現地調査範囲（報告）
6	5	3	6510	シールド共同溝予備設計	2	現地調査範囲（報告）
6	5	3	6511	シールド共同溝立坑予備設計	2	現地調査範囲（報告）
6	5	3	6512	シールド共同溝詳細設計	2	現地調査範囲（報告）
6	5	3	6513	シールド共同溝立坑詳細設計	2	現地調査範囲（報告）
6	5	4	6515	電線共同溝予備設計	2	調査範囲（報告）
6	6	2	6603	基本調査	2	現地調査内容（報告）
6	6	2	6604	基本計画	2	現地調査内容（報告）
6	6	3	6606	地下駐車場本体予備設計	2	現地調査内容（報告）
6	6	3	6607	地下駐車場設備予備設計	2	現地調査内容（報告）
6	6	4	6609	地下駐車場本体詳細設計	2	現地調査内容（報告）
6	6	3	6610	地下駐車場設備詳細設計	2	現地調査内容（報告）
6	7	2	6703	山岳トンネル予備設計	2	現地調査内容（報告）
6	7	2	6704	山岳トンネル詳細設計	2	耐火性、安全性、経済性、維持・保守の難易度及び耐久性の比較（報告）
6	7	2	6704	山岳トンネル詳細設計	2	ずり捨場の概略検討（報告）
6	7	3	6706	シールドトンネル予備設計	2	現地調査内容（報告）
6	7	3	6708	立坑予備設計	2	現地調査内容（報告）
6	7	4	6711	開削トンネル予備設計	2	現地調査内容（報告）
6	7	5	6714	トンネル設備予備設計	2	現地調査内容（報告）
6	8	2	6803	橋梁予備設計	2	現地調査内容（報告）
6	8	3	6806	橋梁拡幅予備設計	2	現地調査内容（報告）
6	9	3	6903	橋梁定期点検	2	実施計画書（提出）
6	9	3	6903	橋梁定期点検	2	緊急対応（報告）
6	9	3	6903	橋梁定期点検	2	橋梁点検員（提出）

5 現場技術業務委託共通仕様書

現場技術業務委託共通仕様書

目 次

第1編 総則	I-5-4
第1001条 適用	I-5-4
第1002条 用語の定義	I-5-4
第1003条 業務の着手	I-5-5
第1004条 監督職員	I-5-6
第1005条 管理技術者	I-5-6
第1006条 資格要件	I-5-6
第1007条 適切な技術者の配置	I-5-7
第1008条 提出書類	I-5-7
第1009条 打合せ等	I-5-7
第1010条 業務計画書	I-5-8
第1011条 業務に必要な資料の取扱い	I-5-8
第1012条 土地への立ち入り等	I-5-8
第1013条 成果物の提出	I-5-9
第1014条 関係法令及び条例等の遵守	I-5-9
第1015条 検査	I-5-9
第1016条 再委託	I-5-9
第1017条 守秘義務	I-5-9
第1018条 情報セキュリティにかかる事項	I-5-10
第1019条 安全等の確保	I-5-10
第1020条 条件変更等	I-5-10
第1021条 補修	I-5-10
第1022条 契約変更	I-5-11
第1023条 履行期間の変更	I-5-11
第1024条 一次中止	I-5-11
第1025条 発注者の賠償責任	I-5-12
第1026条 受注者の賠償責任	I-5-12
第1027条 部分使用	I-5-12
第1028条 臨機の措置	I-5-12
第1029条 行政情報流出防止対策の強化	I-5-12
第1030条 低入札価格調査	I-5-13
第2編 設計に関する現場技術業務	I-5-14
第2001条 現場技術員	I-5-14
第2002条 業務内容	I-5-14
第2003条 留意事項	I-5-14
第2004条 報告書	I-5-15
第2005条 成果品	I-5-15
第2006条 引き渡し前における成果品の使用	I-5-15
第4編 監督に関する現場技術業務	I-5-16

第4001条	現場技術員	I-5-16
第4002条	業務内容	I-5-16
第4003条	管理技術者の行う業務	I-5-17
第4004条	報告	I-5-17
第4005条	成果品	I-5-17

現場技術業務委託共通仕様書

第1編 総則

第1001条 適用

- 1 現場技術業務委託共通仕様書（以下「共通仕様書」という。）は、滋賀県土木交通部の発注する土木工事等に係る現場技術業務（以下「業務」という。）に係る現場技術業務委託契約書及び設計図書の内容について、統一的な解釈及び運用を図るとともに、その他の必要な事項を定め、もって契約の適正な履行の確保を図るためのものである。
- 2 設計図書は、相互に補完しあうものとし、そのいずれかによって定められている事項は、契約の履行を拘束するものとする。
- 3 特記仕様書、図面、共通仕様書又は指示や協議等の間に相違がある場合、又は図面からの読み取りと図面に書かれた数字が相違する場合など業務の遂行に支障を生じたり、今後相違することが想定される場合、受注者は監督職員に確認して指示を受けなければならない。
- 4 設計業務等、測量業務及び地質・土質調査業務等に関する業務については、各共通仕様書によるものとする。

第1002条 用語の定義

共通仕様書に使用する用語の定義は、次の各項に定めるところによる。

- 1 「発注者」とは、滋賀県知事をいう。
- 2 「受注者」とは、業務の実施に関し、発注者と委託契約を締結した個人若しくは会社その他の法人をいう。又は、法令の規定により認められたその一般承継人をいう。
- 3 「監督職員」とは、契約図書に定められた範囲内において受注者又は管理技術者に対する指示、承諾又は協議等の職務を行う者で、契約書第7条第1項に規定する者であり、委託業務監督・検査要領第5に規定する総括調査員、主任調査員及び調査員を総称していう。
- 4 「検査職員」とは、業務の完了検査及び指定部分に係る検査にあたって、契約書第16条第2項の規定に基づき、検査を行う者をいう。
- 5 「工事監督職員」とは、工事請負契約書第9条第1項に基づき、発注者が定め当該工事の受注者に通知した者をいう。
- 6 「管理技術者」とは、契約の履行に関し、業務の管理及び統括等を行う者で、契約書第8条第1項の規定に基づき、受注者が定めた者をいう。
- 7 「現場技術員」とは、管理技術者のもとで業務を担当する者で、受注者が定めた者（管理技術者を除く。）をいう。
- 8 「契約図書」とは、契約書及び設計図書をいう。
- 9 「契約書」とは、現場技術業務委託契約書をいう。
- 10 「設計図書」とは、仕様書、図面、数量総括表、現場説明書及び現場説明書に対する質問回答書をいう。
- 11 「仕様書」とは、共通仕様書及び特記仕様書（これらにおいて明記されている適用すべき諸基準を含む。）を総称していう。
- 12 「共通仕様書」とは、業務に共通する技術上の指示事項等を定める図書をいう。
- 13 「特記仕様書」とは、共通仕様書を補足し、業務の実施に関する明細又は特別な事項を定める図書をいう。
- 14 「数量総括表」とは、業務に関する工種、設計数量及び規格を示した書類をいう。
- 15 「現場説明書」とは、業務の入札等に参加する者に対して、発注者が当該業務の契約条件

を説明するための書類をいう。

- 16 「質問回答書」とは、現場説明書に関する入札等参加者からの質問書に対して、発注者が回答する書面をいう。
- 17 「図面」とは、入札等に際して発注者が交付した図面及び発注者から変更又は追加された図面及び図面のもとになる計算書等をいう。
- 18 「指示」とは、監督職員が受注者に対し、業務の遂行上必要な事項について書面をもって示し、実施させることをいう。
- 19 「請求」とは、発注者又は受注者が契約内容の履行あるいは変更に関して相手方に書面をもって行為、あるいは同意を求めることをいう。
- 20 「通知」とは、発注者若しくは監督職員が受注者に対し、又は受注者が発注者若しくは監督職員に対し、業務に関する事項について書面をもって知らせることをいう。
- 21 「報告」とは、受注者が監督職員に対し、業務の遂行に係わる事項について、書面をもって知らせることをいう。
- 22 「申し出」とは、受注者が契約内容の履行あるいは変更に関し、発注者に対して書面をもって同意を求めることをいう。
- 23 「承諾」とは、受注者が監督職員に対し、書面で申し出た業務の遂行上必要な事項について、監督職員が書面により業務上の行為に同意することをいう。
- 24 「質問」とは、不明な点に関して書面をもって問うことをいう。
- 25 「回答」とは、質問に対して書面をもって答えることをいう。
- 26 「協議」とは、書面により契約図書の協議事項について、発注者又は監督職員と受注者が対等の立場で合議することをいう。
- 27 「提出」とは受注者が監督職員に対し、業務に係わる事項について書面又はその他の資料を説明し、差し出すことをいう。
- 28 「書面」とは、手書き、印刷等の伝達物をいい、発行年月日を記録し、署名又は捺印したものを有効とする。
 - (1) 緊急を要する場合は、ファクシミリ又は電子メールにより伝達できるものとするが、後日書面と差し換えるものとする。
 - (2) 電子納品を行う場合は、別途監督職員と協議するものとする。
- 29 「打合せ」とは、業務を適正かつ円滑に実施するために管理技術者と監督職員が面談により、業務の方針及び条件等の疑義を正すことをいう。
- 30 「積算関係資料」とは、設計に関する現場技術業務において、積算を行うための工事設計図面及び数量計算書、積算資料、特記仕様書等をいう。
- 31 「検査」とは、契約書第16条に基づき、検査職員が業務の完了を確認することをいう。
- 32 「協力者」とは、受注者が業務の遂行にあたって、再委託する者をいう。
- 33 「使用人等」とは、協力者又はその代理人若しくはその使用人その他これに準ずるものをいう。
- 34 「了解」とは、契約図書に基づき、監督職員が受注者に指示した処理内容・回答に対して、理解して承認することをいう。
- 35 「受理」とは、契約図書に基づき、受注者、監督職員が相互に提出された書面を受け取り、内容を把握することをいう。

第1003条 業務の着手

受注者は、特記仕様書に定めがある場合を除き、契約締結後14日以内に業務等に着手しなければならない。この場合において、着手とは管理技術者が業務の実施のため監督職員との打合

せを行うことをいう。

第1004条 監督職員

- 1 発注者は、業務における監督職員を定め、受注者に通知するものとする。
- 2 監督職員は、契約図書に定められた事項の範囲内において、指示、承諾、協議等の職務を行うものとする。
- 3 契約書の規定に基づく監督職員の権限は、契約書第7条第2項に規定した事項である。
- 4 監督職員がその権限を行使するときは、書面により行うものとする。ただし、緊急を要する場合、監督職員が受注者に対し口頭による指示等を行った場合には、受注者はその指示等に従うものとする。監督職員は、その指示等を行った後、後日書面で受注者に指示するものとする。

第1005条 管理技術者

- 1 受注者は業務における管理技術者を定め、発注者に通知するものとする。
- 2 管理技術者に委任できる権限は契約書第8条第2項に規定した事項とする。ただし、受注者が管理技術者に委任できる権限を制限する場合は発注者に書面をもって報告しない限り、管理技術者は受注者の一切の権限（契約書第8条第2項の規定により行使できないとされた権限を除く。）を有するものとされ発注者及び監督職員は管理技術者に対して指示等を行えば足りるものとする。
- 3 管理技術者は、第2002条、第4002条に示す内容について現場技術員が適切に行うように、指揮監督しなければならない。
- 4 受注者は、原則として配置予定技術者リストに記載した配置予定管理技術者を管理技術者に定めなければならない。ただし、病休、死亡、退職等のやむをえない理由により変更を行う場合には、同等以上の技術者であるとの発注者の承諾を得なければならない。
- 5 管理技術者は、監督職員が指示する関連のある業務の受注者と十分に協議の上、相互に協力し、業務を実施しなければならない。
- 6 管理技術者は、監督職員の指示に対し、適切な措置を速やかに講じなければならない。
- 7 管理技術者は、現場技術員から業務の履行状況を書面もしくは口頭で報告を受け、日常的に履行状況の把握に努めなければならない。
- 8 管理技術者は、現場技術員を兼ねることはできない。

第1006条 資格要件

管理技術者および現場技術員については、次表のいずれかに該当する者であること。

職 階	資 格 等
管理技術者	(1) 1級土木施工管理技士の資格を取得後5年以上の実務経験を有し、業務の総括管理を5年以上継続している者 (2) 技術士（建設部門）の資格を取得後5年以上の実務経験を有し、業務の総括管理を5年以上継続している者 (3) 建設コンサルタント登録規程第3条第1号に規定された業務の技術上の管理をつかさどる専任の者
現場技術員(特)	(1) 1級土木施工管理技士の資格を有する者 (2) 2級土木施工管理技士の資格を取得後4年以上の実務経験を有する者

第1007条 適切な技術者の配置

受注者は、以下に示す事項について監督職員へ報告すること。

- (1) 技術者経歴・職歴
- (2) 資本・人事面において関係があると認められると考えられる企業（建設業許可業者、製造業者等）の名称及び受注者とその企業との関係に関する事項。

第1008条 提出書類

- 1 受注者は、発注者が指定した様式により、契約締結後に関係書類を監督職員を経て、発注者に遅滞なく提出しなければならない。ただし、業務委託料（以下「委託料」という。）に係る請求書、請求代金代理受領承諾書、遅延利息請求書、調査職員に関する措置請求に係る書類及びその他現場説明の際に指定した書類を除く。
- 2 受注者が発注者に提出する書類で様式が定められていないものは、受注者において様式を定め、提出するものとする。ただし、発注者がその様式を指示した場合は、これに従わなければならない。
- 3 受注者は、契約時又は変更時において、業務委託料が100万円以上の業務について、業務実績情報システム（テクリス）に基づき、受注・変更・完了時に業務実績情報として「登録のための確認のお願い」を作成し、書面により監督職員に確認を受けたうえ、受注時は契約後、土曜日、日曜日、祝日、年末年始の閉庁日（以下、閉庁日という）を除き10日以内に、登録内容の変更時は変更があった日から、閉庁日を除き10日以内に、完了時は業務完了後、閉庁日を除き10日以内に登録機関に登録申請しなければならない。なお、登録内容に訂正が必要な場合、テクリスに基づき、「訂正のための確認のお願い」を作成し、訂正があった日から10日以内に監督職員の確認を受けたうえ、登録機関に登録申請しなければならない。
また、登録機関に登録後、テクリスより「登録内容確認書」をダウンロードし、直ちに監督職員に提出しなければならない。なお、変更時と完了時の間が、閉庁日を除き10日間に満たない場合は、変更時の提出を省略できるものとする。

4 現場技術員の届出、身分証明書

- (1) 庁舎管理上、受注者は予め業務に従事させる現場技術員の氏名、従事期間等について別途届け出て、身分証明書の発行を受けなければならない。
なお、従事させる現場技術員、従事期間等に変更が生じた場合は、速やかに変更届けを行うこと。
- (2) 庁舎管理上、発行される身分証明書は、業務履行中は常時携帯しなければならない。
また、庁舎管理上、関係者から身分証明書の提示を求められた場合は、これを提示しなければならない。
- (3) 身分証明書は、契約期間の満了等で従事が終了した場合は直ちに返却しなければならない。

第1009条 打合せ等

- 1 業務を適正かつ円滑に実施するため、管理技術者と監督職員は常に密接な連絡をとり、業務の方針及び条件等の疑義を正すものとし、その内容についてはその都度受注者が書面（打合せ記録簿）に記録し、相互に確認しなければならない。なお、連絡は積極的に電子メール等を活用し、電子メールで確認した内容については、必要に応じて打合せ記録簿を作成するものとする。

- 2 管理技術者は、週に1回以上、監督職員と業務の履行状況等について打ち合わせを行い、その結果について打合せ記録簿に記録し相互に確認しなければならない。
なお、監督職員と協議のうえ、打ち合わせに代えて書面等により行うことができるものとする。ただし、この場合においても最低月1回以上の打ち合わせを行わなければならないものとする。
- 3 管理技術者は、仕様書に定めのない事項について疑義が生じた場合は、速やかに監督職員と協議するものとする。

第1010条 業務計画書

- 1 受注者は契約締結後14日以内に業務計画書を作成し、監督職員に提出しなければならない。
- 2 業務計画書には、契約図書に基づき下記事項を記載するものとする。なお、設計に関する現場技術業務においては、「(7) その他」に積算関係資料の管理体制を記載するものとする。
 - (1) 業務概要
 - (2) 実施方針（情報セキュリティに関する対策を含む）
 - (3) 業務工程
 - (4) 業務組織計画
 - (5) 打合せ計画
 - (6) 連絡体制（緊急時含む）
 - (7) その他
- 3 受注者は、業務計画書の内容を変更する場合は、理由を明確にしたうえで、その都度監督職員に変更業務計画書を提出しなければならない。
- 4 監督職員が指示した事項については、受注者はさらに詳細な業務計画に係る資料を提出しなければならない。

第1011条 業務に必要な資料の取扱い

- 1 一般に広く流布されている各種基準及び参考図書等の業務の実施に必要な資料については、受注者の負担において適切に整備するものとする。
- 2 監督職員は、必要に応じて、業務の実施に必要な資料を受注者に貸与するものとする。
- 3 受注者は、貸与された資料の必要がなくなった場合は、ただちに監督職員に返却するものとする。
- 4 受注者は、貸与された資料を丁寧に扱い、損傷してはならない。万一、損傷した場合には、受注者の責任と費用負担において修復するものとする。
- 5 受注者は、貸与された資料については、業務に関する資料の作成以外の目的で使用、複写等してはならない。
- 6 受注者は、貸与された資料を第三者に貸与、閲覧、複写、譲渡又は使用させてはならない。

第1012条 土地への立ち入り等

- 1 受注者は、業務を実施するため国有地、公有地又は私有地に立入る場合は、監督職員及び関係者と十分な協調を保ち業務が円滑に進捗するように努めなければならない。なお、やむを得ない理由により現地への立ち入りが不可能となった場合には、ただちに監督職員に報告し指示を受けなければならない。
- 2 受注者は、業務実施のため植物伐採、かき、さく等の除去又は土地若しくは工作物を一時使用する時は、あらかじめ監督職員に報告するものとし、報告を受けた監督職員は、当該土

地所有者及び占有者の許可を得るものとする。

なお、第三者の土地への立入りについては、当該土地占有者の許可は、発注者が得るものとするが、監督職員の指示がある場合は受注者はこれに協力しなければならない。

- 3 受注者は、前項の場合において生じた損失のため必要となる経費の負担については、設計図書に示す外は監督職員と協議により定めるものとする。

第1013条 成果物の提出

- 1 受注者は、業務が完了したときは、第2005条又は第4005条に示す成果品を業務完了報告書とともに提出し検査を受けるものとする。
- 2 受注者は、設計図書に定めがある場合、又は監督職員の指示する場合で、同意した場合は履行期間途中においても、成果品の部分引き渡しを行うものとする。
- 3 受注者は、成果品において使用する計量単位は、国際単位系（SI）とする。

第1014条 関係法令及び条例等の遵守

受注者は、業務の実施にあたっては、関連する関係諸法令及び条例等を遵守しなければならない。

第1015条 検査

- 1 受注者は、契約書第9条第1項の規定に基づき、業務完了報告書を発注者に提出する際には、契約図書により義務付けられた資料の整備がすべて完了し、監督職員に提出してなければならない。
- 2 発注者は、業務の検査に先立って受注者に対して検査日を通知するものとする。この場合において受注者は、検査に必要な書類及び資料等を整備しなければならない。この場合検査に要する費用は受注者の負担とする。
- 3 検査職員は、監督職員及び管理技術者の立会の上、検査を行うものとする。

第1016条 再委託

受注者は、契約書第5条ただし書きの規定により承諾を得て業務を再委託に付する場合には、書面により協力者との契約関係を明確にしておくとともに、協力者に対して適切な指導、管理の下に業務を実施しなければならない。

なお、再委託の相手方は、滋賀県の建設コンサルタント業務等入札参加有資格者である場合は、滋賀県の入札参加停止期間中であってはならない。

第1017条 守秘義務

- 1 受注者は、契約書第6条の規定により、業務の実施過程で知り得た秘密を第三者に漏らしてはならない。
- 2 受注者は、当該業務の結果（業務処理の過程において得られた記録等を含む。）を他人に閲覧させ、複製させ、又は譲渡してはならない。ただし、あらかじめ発注者の書面による承諾を得たときはこの限りではない。
- 3 受注者は、本業務に関して発注者から貸与された情報その他知り得た情報を第1010条に示す業務計画書の業務組織計画に記載される者以外には秘密とし、また、当該業務の遂行以外の目的に使用してはならない。
- 4 受注者は、当該業務に関して発注者から貸与された情報、その他知り得た情報を当該業務の終了後においても他者に漏らしてはならない。

- 5 取り扱う情報は、アクセス制限、パスワード管理等により適切に管理するとともに、当該業務のみに使用し、他の目的には使用しないこと。また、発注者の許可なく複製・転送等をしていないこと。
- 6 受注者は、当該業務完了時に、業務の実施に必要な貸与資料（書面、電子媒体）について、発注者への返却若しくは消去又は破棄を確実にすること。
- 7 受注者は、当該業務の遂行において貸与された発注者の情報の外部への漏洩若しくは目的外利用が認められ又そのおそれがある場合には、これを速やかに発注者に報告するものとする。

第1018条 情報セキュリティにかかる事項

受注者は、発注者と同等以上の情報セキュリティを確保しなければならない。

第1019条 安全等の確保

- 1 受注者は、屋外で行う業務の実施に際しては、当該業務関係者だけでなく、付近住民、通行者、通行車両等の第三者の安全確保に努めなければならない。
- 2 受注者は、特記仕様書に定めがある場合には所轄警察署、道路管理者、鉄道事業者、河川管理者、労働基準監督署等の関係者及び関係機関と緊密な連絡を取り、業務実施中の安全を確保しなければならない。
- 3 受注者は、業務の実施にあたり、事故が発生しないよう使用人等に安全教育の徹底を図り、指導、監督に努めなければならない。
- 4 受注者は、業務の実施にあたっては安全の確保に努めるとともに、労働安全衛生法等関係法令に基づく措置を講じておくものとする。
- 5 受注者は、業務の実施にあたり、災害予防のため、次の各号に掲げる事項を厳守しなければならない。
 - (1) 業務に伴い伐採した立木等を焼却する場合には、関係法令を遵守するとともに、関係官公署の指導に従い必要な措置を講じなければならない。
 - (2) 受注者は、喫煙等の場所を指定し、指定場所以外での火気の使用を禁止しなければならない。
 - (3) 受注者は、ガソリン、塗料等の可燃物を使用する必要がある場合には、周辺に火気の使用を禁止する旨の標示を行い、周辺の整理に努めなければならない。
- 6 受注者は、爆発物等の危険物を使用する必要がある場合には、関係法令を遵守するとともに、関係官公署の指導に従い、爆発等の防止の措置を講じなければならない。
- 7 受注者は、業務の実施にあたっては豪雨、豪雪、出水、地震、落雷等の自然災害に対して、常に被害を最小限に食い止めるための防災体制を確立しておかなければならない。災害発生時においては第三者及び使用人等の安全確保に努めなければならない。
- 8 受注者は、業務実施中に事故等が発生した場合は、直ちに監督職員に報告するとともに、監督職員が指示する様式により事故報告書を速やかに監督職員に提出し、監督職員から指示がある場合にはその指示に従わなければならない。

第1020条 条件変更等

監督職員が、受注者に対して契約書第13条の規定に基づく設計図書の変更又は訂正の指示を行う場合は、指示書によるものとする。

第1021条 修補

- 1 受注者は、修補は速やかに行わなければならない。
- 2 検査職員は、修補の必要があると認めた場合には、受注者に対して期限を定めて修補を指示することができるものとする。
- 3 検査職員が修補の指示をした場合において、修補の完了の確認は検査職員の指示に従うものとする。

第1022条 契約変更

- 1 発注者は、次の各号に掲げる場合において、業務委託契約の変更を行うものとする。
 - (1) 業務内容の変更により委託料に変更を生じる場合
 - (2) 履行期間の変更を行う場合
 - (3) 監督職員と受注者が協議し、業務施行上必要があると認められる場合
 - (4) 契約書第15条第1項の規定に基づき委託料の変更に代える設計図書の変更を行った場合
- 2 発注者は、前項の場合において、変更する契約図書を次の各号に基づき作成するものとする。
 - (1) 第1020条の規定に基づき監督職員が受注者に指示した事項
 - (2) 業務の一時中止に伴う増加費用及び履行期間の変更等決定済の事項
 - (3) その他発注者又は監督職員と受注者との協議で決定された事項

第1023条 履行期間の変更

- 1 発注者は、受注者に対して業務の変更の指示を行う場合において履行期間変更協議の対象であるか否かを合わせて事前に通知しなければならない。
- 2 発注者は、履行期間変更協議の対象であると確認された事項及び業務の一時中止を指示した事項であっても残履行期間及び残業務量等から履行期間の変更が必要でないと判断した場合は、履行期間の変更を行わない旨の協議に代えることができるものとする。

第1024条 一時中止

- 1 契約書第13条第1項の規定により、次の各号に該当する場合において、発注者は、受注者に書面をもって通知し、必要と認める期間、業務の全部又は一部を一時中止させるものとする。

なお、暴風、豪雨、洪水、高潮、地震、地すべり、落盤、火災、騒乱、暴動その他自然的又は人為的な事象（以下「天災等」という。）による業務の中断については、第1028条臨機の措置により、受注者は、適切に対応しなければならない。

 - (1) 第三者の土地への立入り許可が得られない場合
 - (2) 関連する他の業務等の進捗が遅れたため、業務の続行を不相当と認めた場合
 - (3) 環境問題等の発生により業務の続行が不相当又は不可能となった場合
 - (4) 天災等により業務の対象箇所の状態が変動した場合
 - (5) 第三者及びその財産、受注者、使用人等並びに監督職員の安全確保のため必要があると認めた場合
 - (6) 前各号に掲げるものの他、発注者が必要と認めた場合
- 2 発注者は、受注者が契約図書に違反し、又は監督職員の指示に従わない場合等、監督職員が必要と認めた場合には、業務の全部又は一部の一時中止をさせることができるものとする。
- 3 前2項の場合において、受注者は業務の現場の保全については、監督職員の指示に従わなければならない。

第1025条 発注者の賠償責任

発注者は、以下の各号に該当する場合、損害の賠償を行わなければならない。

- (1) 契約書第14条第1項に規定する第三者に及ぼした損害について、発注者の責に帰すべき損害とされた場合
- (2) 発注者が契約に違反し、その違反により契約の履行が不可能となった場合

第1026条 受注者の賠償責任

受注者は、以下の各号に該当する場合、損害の賠償を行わなければならない。

- (1) 契約書第14条第1項に規定する第三者に及ぼした損害について、受注者の責に帰すべき損害とされた場合
- (2) 受注者の責により損害が生じた場合

第1027条 部分使用

- 1 発注者は、次の各号に掲げる場合において、受注者に対して部分使用を請求することができるものとする。
 - (1) 別途業務の使用に供する必要がある場合
 - (2) その他特に必要と認められた場合
- 2 受注者は、部分使用に同意した場合は、部分使用同意書を発注者に提出するものとする。

第1028条 臨機の措置

- 1 受注者は、災害防止等のため必要があると認めるときは、臨機の措置をとらなければならない。また、受注者は、措置をとった場合には、その内容をすみやかに監督職員に報告しなければならない。
- 2 監督職員は、天災等に伴い成果物の品質及び履行期間の遵守に重大な影響があると認められるときは、受注者に対して臨機の措置をとることを請求することができるものとする。

第1029条 行政情報流出防止対策の強化

- 1 受注者は、本業務の履行に関する全ての行政情報について適切な流出防止対策をとらなければならない。
- 2 受注者は、以下の業務における行政情報流出防止対策の基本的事項を遵守しなければならない。

(関係法令等の遵守)

行政情報の取り扱いについては、関係法令を遵守するほか、本規定及び発注者の指示する事項を遵守するものとする。

(行政情報の目的外使用の禁止)

受注者は、発注者の許可無く本業務の履行に関して取り扱う行政情報を本業務の目的以外に使用してはならない。

(社員等に対する指導)

- 1) 受注者は、受注者の社員、短時間特別社員、特別臨時作業員、臨時雇い、嘱託及び派遣労働者並びに取締役、相談役及び顧問、その他全ての従業員（以下「社員等」という。）に対し行政情報の流出防止対策について、周知徹底を図るものとする。
- 2) 受注者は、社員等の退職後においても行政情報の流出防止対策を徹底させるものとする。

3) 受注者は、発注者が再委託を認めた業務について再委託をする場合には、再委託先業者に対し本規定に準じた行政情報の流出防止対策に関する確認を行うこと。

(契約終了時等における行政情報の返却)

受注者は、本業務の履行に関し発注者から提供を受けた行政情報（発注者の許可を得て複製した行政情報を含む。以下同じ。）については、本業務の実施完了後又は本業務の実施途中において発注者から返還を求められた場合、速やかに直接発注者に返却するものとする。本業務の実施において付加、変更、作成した行政情報についても同様とする。

(電子情報の管理体制の確保)

1) 受注者は、電子情報を適正に管理し、かつ、責務を負う者（以下「情報管理責任者」という。）を選任及び配置するものとする。

2) 受注者は次の事項に関する電子情報の管理体制を確保しなければならない。

イ 本業務で使用するパソコン等のハード及びソフトに関するセキュリティ対策

ロ 電子情報の保存等に関するセキュリティ対策

ハ 電子情報を移送する際のセキュリティ対策

(電子情報の取り扱いに関するセキュリティの確保)

受注者は、本業務の実施に際し、情報流出の原因につながる以下の行為をしてはならない。

イ 情報管理責任者が使用することを認めたパソコン以外の使用

ロ セキュリティ対策の施されていないパソコンの使用

ハ セキュリティ対策を施さない形式での重要情報の保存

ニ セキュリティ機能のない電磁的記録媒体を使用した重要情報の移送

ホ 情報管理責任者の許可を得ない重要情報の移送

(事故の発生時の措置)

1) 受注者は、本業務の履行に関して取り扱う行政情報について何らかの事由により情報流出事故にあった場合には、速やかに発注者に届け出るものとする。

2) この場合において、速やかに、事故の原因を明確にし、セキュリティ上の補完措置をとり、事故の再発防止の措置を講ずるものとする。

3) 発注者は、受注者の行政情報の管理体制等について、必要に応じ、報告を求め、検査確認を行う場合がある。

第1030条 低入札価格調査

建設工事等入札執行要領第17条のただし書きの規定に基づく基準に満たない価格で入札を行った者は、「低入札価格調査実施要領」に基づき、説明資料の作成・提出およびそれらの内容などについて説明を求められた場合は応じなければならない。

また、設計業務委託の低入札価格調査対象となった場合、業務完了後、事前調査時の積算内訳書と実態が乖離していないか確認を行うため、受注者は、当該業務日報の写し、発注者の仕様書に対応した精算内訳書および再委託契約書・支払い状況の写しを提出しなければならない。

第2編 設計に関する現場技術業務

第2001条 現場技術員

- 1 現場技術員は、第2002条で示された業務の適正な履行を確保するため、業務に係わる次の諸事項について適切に行わなければならない。
 - (1) 業務の実施にあたっては、別に定める「土木工事積算標準基準書」等を十分理解し、厳正に実施すること。
 - (2) 業務の実施にあたって、関係法令等、請負工事の契約書及び設計図書等の内容を十分理解し、関連する土木工事の施工方法等についても把握しておくこと。

第2002条 業務内容

受注者は、別途特記仕様書等契約図書に定める工種毎に、以下に掲げる内容を行うものとする。

- (1) 積算に必要な現地調査
受注者は、積算に必要な現場条件等の調査を行い、調査結果を書面で監督職員に提出のうえ、積算に用いる現場条件について監督職員の承諾を得るものとする。なお、現地調査は、事前に監督職員にその内容を協議の上、行うものとする。
- (2) 工事発注図面及び数量総括表（数量計算書）の作成
受注者は、契約図書等に明示された工事に関する設計成果等の貸与資料を基に、協議・打合せの上、工事設計書として必要な加工、追加等を行い、工事発注図面、数量総括表（数量計算書）を作成するものとする。なお、数量総括表（数量計算書）は工事工種体系に従うことを原則とする。ただし、資料作成にあたって応力計算、安定計算等は含まない。
- (3) 積算資料作成
受注者は、積算のために必要な諸数値の算定を行うものとする。発注者から貸与される工事施工のための工程計画及び仮（架）設計画、特記仕様書（現場説明時の参考資料を含む）の各案の確認及び修正を行ったうえで、明確にすべき使用材料、施工方法等の条件の抽出・整理を行うものとする。

第2003条 留意事項

- 1 受注者は、業務を履行するにあたり、以下の事項についてもあわせて実施すること。
 - (1) 設計成果品の内容把握
発注者から貸与された設計成果品について、設計思想、留意事項及びその他必要事項を把握すること。
 - (2) 関連工事の把握
発注者より積算上密接に関連する工事の指示があった場合は、その積算に係る条件等を把握すること。
 - (3) 新技術及び特許工法等の把握
新技術（NETIS登録技術に限る）及び特許工法等（特許権、実用新案権、意匠権、商標権その他日本国の法令に基づき保護される第三者の権利の対象となっている施工方法（工事材料を含む））が指定されている場合は、作成する工事発注図面、又は特記仕様書等に明示するとともに、その積算に係る条件等を反映させること。
- 2 受注者は、発注者の指示に従い、関連がある業務との情報共有を図るとともに、そのため

に必要な資料の提出等を実施すること。

3 受注者は、設計図書に定めのない事項については、関係法令等によるものの他、以下の基準等を参考に技術的判断を行うとともに、当該業務を適正に履行すること。

(1) 土木工事標準積算基準書（以下の基準の総称）

- ・土木工事標準積算基準書（共通編、河川・砂防編、道路編、公園編、市場単価編）
- ・土木工事標準積算基準書（参考資料、参考資料 電気通信編・機械編）
- ・土木工事標準積算基準用 建設機械経費

(2) 一般土木工事等共通仕様書および同付則

(3) 土木工事数量算出要領(案)

第2004条 報告等

1 受注者は、積算関係資料（積算を行うための工事設計図書及び数量計算書、積算資料、特記仕様書等）の管理体制及び情報セキュリティに関する対策の実施状況について確認し、毎月監督職員へ報告するものとする。

2 業務完了時においても業務の対象となる事業が継続している、若しくは対外調整が未了である場合など、業務完了時点において継続して処理すべき事項がある場合は、以下の項目を書面（引継事項記載書）で提出するものとする。

- ・業務実施にあたり留意すべき点（積算上必要となる施工条件等）

第2005条 成果品

成果品は以下の通りとする。

- (1) 工事発注図面及び数量総括表（数量計算書） 1式
- (2) 積算資料 1式
- (3) 打合せ記録簿
- (4) 引継事項記載書

第2006条 引き渡し前における成果品の使用

発注者は、成果品の引き渡し前であっても、成果品の全部又は一部の使用を受注者の承諾を得て使用することができるものとする。

第4編 監督に関する現場技術業務

第4001条 現場技術員

- 1 現場技術員は、第4002条で示された業務の適正な履行を確保するため、業務に係わる次の諸事項について適切に行われなければならない。
 - (1) 業務の実施にあたっては、別に定める「土木工事監督技術基準(案)」等を十分理解し、厳正に実施すること。
 - (2) 業務の実施にあたって、工事受注者又は外部から通知等を受けた場合は、速やかに監督職員にその内容を正確に伝えること。
 - (3) 業務の実施にあたって、工事受注者又は外部への連絡若しくは通知を行う場合は、その内容を正確に相手に伝えること。
 - (4) 業務の実施にあたって、関係法令等、受注工事の契約書及び設計図書等の内容を十分理解し、工事現場の状況についても精通しておくこと。
 - (5) 業務の実施にあたっては、業務に関する図書を適切に整備しておくこと。
- 2 現場技術員は、第4002条のうち管理技術者の指示された内容を適正に実施するものとし、設計図書に定めのある他、工事受注者に対して指示（監督職員から現場技術員を通じて行う場合は除く。）、又は承諾を行ってはならない。

第4002条 業務内容

受注者は、別途特記仕様書に定める工事毎に、以下に掲げる内容を行うものとする。

- (1) 受注工事の契約の履行に必要な資料作成等
 - 一 受注者は、工事の設計図書等に基づく工事受注者に対する「指示・協議に必要な資料（構造計算、比較設計、詳細な構造図等は除く）の作成」を行い、提出するものとする。
 - 二 受注者は、工事受注者から提出（提出、承諾及び協議事項）された資料と設計図書との照合を行い、その結果を監督職員に報告するものとする。
 - 三 受注者は、次の各号に掲げる項目がある場合は、現地の確認及び調査並びに検討に必要な資料（構造計算、比較設計、詳細な構造図等は除く）の作成を行い、その結果を報告又は提出するものとする。
 - 1) 設計図書が現場条件と一致しないこと。
 - 2) 設計図書に誤謬又は脱漏があること。
 - 3) 設計図書の表示が明確でないこと。
 - 4) 工事現場の形状、地質、湧水等の状態、施工上の制約等設計図書に示された施工条件と実際の工事現場が一致しないこと。
 - 5) 設計図書で明示されていない施工条件について予期することのできない特別な状態が生じたこと。
 - 6) 工事を一時中止し、又は打ち切る必要があると認められる場合。
 - 四 受注者は、工事の設計変更若しくは契約担当者等への報告事項に必要な調査、簡易な測量及び図書等の資料（構造計算、比較設計、詳細な構造図等は除く）作成を行い、提出するものとする。
- (2) 受注工事の施工状況の照合等
 - 一 受注者は、使用材料（支給材料等を含む。）について設計図書との照合を行い、その結果を報告するものとする。

二 受注者は、施工状況（段階確認）について設計図書との照合を行い、その結果を報告するものとする。

三 受注者は、施工状況を把握し、その結果を報告するものとし、現場で照合等を行い設計図書等に適合しない場合は、その旨を工事受注者に伝えるとともに、その結果を監督職員に報告するものとする。

四 受注者は、不可視部分や重要構造物の段階確認等について、結果を速やかに報告するものとする。

(3) 地元及び関係機関との協議・調整に必要な資料の作成

受注者は、地元若しくは関係機関との協議・調整に必要な簡易な測量、調査、資料（構造計算、比較設計、詳細な構造図等は除く）の作成及び立会いを行い、その結果を報告又は提出するものとする。

(4) 工事検査等への臨場

受注者は、監督職員の指示に従い、工事監督職員のもと、中間検査、完了検査等に臨場するものとする。

(5) その他

受注者は、上記各条項において工事契約上重大な事案等が発見された場合は、遅滞なく報告するものとする。災害発生時及び、その恐れがある場合など緊急時においては監督職員の指示により、情報の収集等を行うものとする。

第4003条 管理技術者の行う業務

管理技術者は、第1005条に示す業務の他に、以下に示す業務を実施しなければならない。

(1) 工事管理

管理技術者は、対象工事毎に契約内容、工事特性、施工概要、設計変更関連資料等を把握・確認しなければならない。

第4004条 報告

1 受注者は、次に挙げる事項を記入した業務報告書を作成し、発注者に月毎にとりまとめて書面で提出するものとする。

(1) 実施した業務の内容

(2) その他必要事項

2 業務完了時においても業務の対象となる事業が継続している、若しくは対外調整が未了である場合など、業務完了時点において継続して処理すべき事項がある場合は、以下の項目を書面（引継事項記載書）で提出するものとする。

- ・業務実施にあたり留意すべき点（施工条件、沿道状況、地元との協議内容等）
- ・業務完了時における施工状況、地元協議・調整等の状況

第4005条 成果品

第1013条でいう成果とは、第4004条で作成した業務報告書及び引継事項記載書をいう。

Ⅱ 契 約 書

以下の契約書については、滋賀県土木交通部監理課のHPを参照

- 1 土木設計業務等委託契約書
- 2 現場技術業務委託契約書

<滋賀県土木交通部監理課HP>

滋賀県：ホーム>県政情報>入札・公有財産・広告>入札関連情報>

公共工事入札情報>建設工事等の要綱等>契約手続関係

http://www.pref.shiga.lg.jp/nyusatsu/koukyo_kouji/kitei.html

Ⅲ 監 督・檢 査

1 委託業務監督・検査要領

土木交通部
委託業務 監督・検査 要領

第1章 総 則

(通 則)

第1 土木交通部の所掌する設計業務等の委託契約（測量・設計業務等委託契約および建築設計業務委託契約を言う。以下同じ。）の監督及び検査の実施に関する取扱いについては、地方自治法（昭和22年法律第67号。以下「法」という。）、地方自治法施行令（昭和22年政令第16号。以下「令」という。）、滋賀県財務規則（昭和51年規則第56号。以下「規則」という。）、その他の法令が監督および検査の実施に関し定めるもののほか、この要領の定めるところによるものとする。

(監督および検査の実施の細目)

第2 契約担当者は、法 234条の2第1項の規定、令第 167条の15の規定および規則第 241条第1項の規定により行う設計業務等の委託契約の適正な履行を確保するため必要な監督（以下「監督」という。）ならびに給付の完了の確認（給付の完了前に代価の一部を支払う必要がある場合において行う設計業務等の指定部分および引渡部分の確認を含む。）をするため必要な検査（以下「検査」という。）の実施についての細目を定めるときは、次章および第3章によるものとする。

第2章 監 督

(監督の体制)

第3 監督は、規則第 241条第1項の規定により、契約担当者から監督を命じられた職員（以下「監督職員」という。）が行うものとする。

(監督業務の分類)

第4 監督業務は、総括監督業務、主任監督業務および一般監督業務に分類するものとし、これらの業務内容は、それぞれ次の各号に掲げるとおりとするものとする。

一 総括監督業務

- イ 発注者の意図する成果物を完成させるための契約の相手方に対する業務に関する指示で重要なものの処理
- ロ 契約図書（契約書および土木設計業務等委託契約または建築設計業務委託契約における設計図書（以下「設計図書」という。）以下同じ。）の記載内容に関する契約の相手方の確認の申し出または質問に対する承諾または回答で重要なものの処理
- ハ 契約の履行に関する契約の相手方との協議で重要なものの処理
- ニ 関連するその他の業務との工程等に関する調整で重要なものの処理
- ホ 業務の内容の変更、一時中止または契約の解除の必要があると認めた場合における当該措置を必要とする理由その他必要と認める事項の契約担当者に対する報告

へ 主任監督業務および一般監督業務を担当する監督職員の指揮監督ならびに監督業務の掌理

二 主任監督業務

イ 発注者の意図する成果物を完成させるための契約の相手方に対する業務に関する指示（重要なものおよび軽易なものを除く）の処理

ロ 契約図書の記載内容に関する契約の相手方の確認の申し出または質問に対する承諾または回答（重要なものおよび軽易なものを除く）の処理

ハ 契約の履行に関する契約の相手方との協議（重要なものおよび軽易なものを除く）の処理

ニ 業務の進捗状況の確認、設計図書の記載内容と履行内容との照合その他契約の履行状況の監督で重要なものの処理

ホ 関連するその他の業務との工程等に関する調整（重要なものを除く）の処理

へ 業務の内容の変更、一時中止または契約の解除の必要があると認めた場合における当該措置を必要とする理由その他必要と認める事項の総括監督業務を担当する監督職員に対する報告

ト 一般監督業務を担当する監督職員の指揮監督ならびに主任監督業務および一般監督業務の掌理

三 一般監督業務

イ 発注者の意図する成果物を完成させるための契約の相手方に対する業務に関する指示で軽易なものの処理

ロ 契約図書の記載内容に関する契約の相手方の確認の申し出または質問に対する承諾または回答で軽易なものの処理

ハ 契約の履行に関する契約の相手方との協議で軽易なものの処理

ニ 業務の進捗状況の確認、設計図書の記載内容と履行内容との照合その他契約の履行状況の監督（重要なものを除く）

ホ 関連するその他の業務との工程等に関する調整（重要なものを除く）の処理

へ 業務の内容の変更、一時中止または契約の解除の必要があると認めた場合における当該措置を必要とする理由その他必要と認める事項の主任監督業務を担当する監督職員に対する報告

ト 一般監督業務の掌理

（監督職員の担当業務等）

第5 監督職員は、総括監督員、主任監督員および監督員とし、それぞれ総括監督業務、主任監督業務および一般監督業務を担当するものとする。

2 総括監督員は、技術的条件を考慮し難易度が高い業務および低入札価格調査対象業務など監督体制を強化する必要がある業務に置くものとする。その他の業務については、前項の規定にかかわらず、総括監督員を置かないことができるものとし、総括監督員を置かない場合における主任監督員は総括監督業務をあわせて担当するものとする。

3 2以上の分野を含む設計業務の監督を行う場合は、各分野に監督職員を置くものとする。ただし、技術的条件を勘案し必要がないと認められるときは、1名の監督職員が2以上の分野の

監督を担当することができるものとする。

- 4 契約の履行についての管理技術者または主任技術者（以下「管理技術者等」という。）に対する指示、承諾または協議等における書面上のやりとりは、管理技術者等から監督職員あての書面は最も上位の監督職員あてとし、監督職員から管理技術者等あての書面は当該監督業務を担当する最も上位の監督職員とする。また、監督職員が管理技術者等に対し指示または承諾を行う場合は、原則として打合せ記録簿（土木設計業務等委託必携様式第22）により行うものとする。
- 5 監督職員は、規則第 243条の規定により検査の立会を求められたときは、当該検査に立会し、その執行に協力するものとする。
- 6 監督職員の交替があったときは、前任の監督職員は、後任の監督職員にその事務を速やかに引き継ぐものとする。引継は、引継事項および引継を終えた旨を記載した引継書を作成し、両者記名捺印して行うものとする。

（監督職員の任命基準等）

- 第6 総括監督員は、主幹以上の職員を任命するものとする。
- 2 主任監督員は、主査以上の職員を任命するものとする。
ただし、総括監督員を置かない場合は主幹以上の職員を任命するものとする。
- 3 監督員は、技師以上の職員を任命するものとする。
- 4 技術的条件および設計業務等を所掌する組織における職員の配置状況により第1項、第2項または前項の規定によることが困難であると認められるときは、これらの規定にかかわらず、当該技術的条件を勘案し、監督を厳正かつ的確に行うことができると認められる者（以下「監督適任者」という。）を任命できるものとする。

（監督を委託する場合の承認）

- 第7 契約担当者は、令第 167条の15第4項の規定および規則第 247条の規定により、職員以外の者に委託して監督を行わせようとする場合は、あらかじめ、土木交通部長の承認を受けなければならないものとする。

（監督委託契約書の作成）

- 第8 令第 167条の15第4項の規定および規則第 247条の規定により行う職員以外への監督の委託は、設計業務等の内容、第11に規定する監督の技術的基準および第12の規定を勘案し、監督の方法または報告すべき事項その他必要な事項を記載した契約書を作成して行わなければならないものとする。

（監督職員の任命）

- 第9 監督職員の任命は、設計業務等の委託契約ごとに行うものとする。

（契約の相手方への通知）

- 第10 契約担当者は、監督職員または令第 167条の15第4項の規定および規則第 247条の規定により監督を委託した職員以外の者の職または氏名を、設計業務等の委託契約ごとに、遅滞なく、

監督職員通知書（一般土木工事等工事必携様式8-1, 8-2）により、契約の相手方に通知するものとする。これらの者に変更があった場合も同様とする。

（監督の技術的基準）

第11 監督職員が監督を行うにあたって必要な技術的基準は、別に定めるところによる。

（監督に関する図書）

第12 監督職員は、必要に応じて次の各号に掲げる図書（契約の相手方から提出された図書を含む。）を、それぞれ担当事務について打合せ記録簿等（土木設計業務等委託必携様式第21, 22）により作成・整理し、監督の経緯を明らかにするものとする。

- 一 設計業務等の実施状況を記載した図書
- 二 契約の履行に関する協議事項（軽易なものを除く。）を記載した書類
- 三 その他監督に関する図書

第3章 検 査

（検査の種類）

第13 検査の種類は、次に掲げるとおりとするものとする。

- 一 完了検査 設計業務等の完了を確認するための検査
- 二 出来形検査 設計業務等の完了前に代価の一部を支払う必要がある場合において、設計業務等の指定部分または引渡部分を確認するための検査

（検査の体制）

第14 検査は、規則第 241条第 1 項の規定により、契約担当者から検査を命じられた職員（以下「検査職員」という。）が行うものとする。

- 2 2人以上の検査職員により検査を行う場合において、必要があるときは、それぞれの検査職員が検査の対象を設計業務等の分野等により定め、または他の検査職員を指揮監督して検査を行い、その結果を総括する検査職員を定めることができるものとする。

（検査職員の任命基準）

第15 検査職員は、次に掲げるとおりとする。

- 一 地方機関の執行に係る当初契約額25百万円以上の業務は事務所次長（支所にあつては支所長）、当初契約額25百万円未満の業務は設計業務等を所掌する課長を任命するものとする。
- 二 本庁の執行に係る当初契約額25百万円以上の業務は課長（室にあつては室長）、当初契約額25百万円未満の業務は設計業務等を所掌するグループリーダーを任命するものとする。
- 2 特別の技術を要する検査であるとき、同一の時期に多数の検査が競合するときまたは前項各号に掲げる者に事故があるときおよび設計業務等を所掌する組織における配置状況により前項の規定によることが困難であると認められるときは、前項の規定にかかわらず、検査を厳正かつ的確に行うことができると認められる者（以下「検査適任者」という。）を検査職員に任命することができるものとする。

(検査職員の任命)

第16 検査職員の任命は、検査ごとに行うものとする。

(監督の職務と検査の職務の兼職)

第17 規則第 241条第2項の特別の必要がある場合に準じ、検査職員および監督職員の職務を兼ねることができる場合は、次の各号の一つに該当する検査を行う場合とするものとする。

- 一 検査を行うために特別の技術を要するため、監督職員以外の職員により行うことが著しく困難な検査
- 二 災害その他異常な事態の発生によって、監督職員以外の職員により行うことが著しく困難な検査

(検査の技術的基準)

第18 検査職員が検査を行うにあたって必要な技術的基準は、別に定めるところによるものとする。

(検査調書)

第19 検査職員は、規則第 187条および第 246条に規定により、検査を行った結果給付が完了していることを確認した場合は、請負工事等検査調書（規則様式第 132号）により検査調書を作成するものとする。

- 2 検査職員が検査を行った結果、給付が設計業務等の委託契約の内容に適合しないことを確認した場合は、請負工事等検査調書（規則様式第 132号）により検査調書を作成するものとする。

(検査の復命)

第20 検査職員は、検査を完了したときは検査復命書を作成し、検査調書を添えて復命しなければならない。

附 則

- 1 この要領は、平成19年2月1日から施行する。
※ 「委託業務（測量・土質・設計業務）の監督職員について（通知）〔滋監第1199号 平成4年5月22日付〕」を廃止する。
- 2 この要領は、平成27年4月1日から施行する。

2 土木設計業務等監督技術基準（案）

土木設計業務等監督技術基準（案）

（目 的）

第1条 この技術基準は、土木交通部委託業務監督・検査要領第11に基づき、土木交通部の所掌する土木工事に係る設計業務等の委託契約に関する監督に必要な技術的基準を定めることにより、監督の適切な実施を図ることを目的とする。

（用語の定義）

第2条

1. 「監督」とは、契約図書に基づき契約の適正な履行を確保する業務をいう。
2. 「監督職員」とは、総括監督員、主任監督員、監督員を総称していう。
3. 「監督の方法」とは、監督行為（指示、請求、通知、承諾、質問、回答、協議、提出、把握、受理、確認、打合せ等）を総称していう。
 - 3-1 「指示」とは、監督職員が受注者に対し、設計業務等の遂行上必要な事項について書面をもって示し、実施させることをいう。
 - 3-2 「請求」とは、発注者または受注者が契約内容の履行あるいは変更に関して相手方に書面をもって行為あるいは同意を求めることをいう。
 - 3-3 「通知」とは、発注者もしくは監督職員が受注者に対し、または受注者が発注者もしくは監督職員に対し、設計業務等に関する事項について、書面をもって知らせることをいう。
 - 3-4 「承諾」とは、受注者が監督職員に対し、書面で申し出た設計業務等の遂行上必要な事項について、監督職員が書面により同意することをいう。
 - 3-5 「質問」とは、不明な点に関して、書面をもって問うことをいう。
 - 3-6 「回答」とは、質問に対して、書面をもって答えることをいう。
 - 3-7 「協議」とは、監督職員と受注者の双方が、業務遂行上必要な事項に関して対等の立場で書面により合議することをいう。
 - 3-8 「提出」とは、受注者が監督職員に対し、設計業務に係わる書面または、その他の資料を差し出し説明することをいう。
 - 3-9 「把握」とは、監督職員がその内容について契約図書との適合を自ら認識しておくことをいう。
 - 3-10 「受理」とは、監督職員が提出された書面を受け取り、内容を把握することをいう。
 - 3-11 「確認」とは、監督職員が受注者に対し、業務遂行上必要な事項を把握し認めることをいう。
 - 3-12 「打合せ」とは、設計業務等を適正かつ円滑に実施するため管理技術者等と監督職員が面談により、業務の方針および条件等の疑義を正すことをいう。
4. 「契約図書」とは、契約書および設計図書をいう。

（監督の実施）

第3条 監督職員は、以下の表の各項目について技術的に十分検討のうえ監督を実施するものとする。なお、関連図書および条項の欄で「契」とは契約書、「設」とは「土木設計業務等共通仕様書」、「測」とは「測量業務共通仕様書」、「地」とは「地質・土質調査業務共

通仕様書」を示す。

項 目	業 務 内 容	関連図書および条項			
		契	設	測	地
1. 契約の履行の確保					
1-(1) 契約図書内容の把握	契約図書その他の履行上必要な項目について把握する。				
1-(2) 管理(主任)技術者の確認	受注者から通知された管理(主任)技術者について確認する。	9 9-2	1107 1108-2	109	108
1-(3) 照査技術者の確認	契約図書において照査を定める場合、受注者から通知された照査技術者について確認するとともに、必要に応じて照査を行う業務の節目について指示する。	10	1108 1108-2		
1-(4) 担当技術者届けの受理	業務の実施にあたって担当技術者を定める場合は、受注者から提出された担当技術者届を受理する。		1109	110	109
1-(5) 提出書類の確認	受注者から提出された業務カルテ、および関係書類について確認する。また、必要により契約担当者へ報告する。	2 11	1110	111	110
1-(6) 業務工程表の受理	契約図書に基づき作成された業務工程表を受理する。	2 11			
2. 業務の履行状況の確認等					
2-(1) 業務の履行状況の把握	受注者からの再委託等に関する申請および通知の有無を確認すると共に、必要に応じて打ち合わせ等を行い、業務の履行状況について把握する。なお、打合せを実施した場合は、その内容についてはその都度受注者が打合せ記録簿に記載し、相互に確認する。	6 11	1111 1128	112 129	111 128
2-(2) 業務計画書の把握	受注者から提出された業務計画書により、業務計画の概要を把握する。		1112	113	112
2-(3) 貸与品等の確認、引渡	契約図書等に定められた貸与品等については、その品名、数量等を確認し、引渡しを行う。返還があった場合も同様とする。	15	1113	114	113
2-(4) 契約図書に基づく指示、請求、通知、承諾、質問、回答、協議等	業務を適性かつ円滑に実施するため、契約図書に示された指示、請求、通知、承諾、質問、回答、協議等を書面により適切に行うものとする。	1 8	1106 1207 1208 1209	108	107
2-(5) 関係機関等との協議・調整等	業務に関して、関係機関等との協議・調整等における必要な措置を行う。	13 14	1114 1115 1116	115 116 117	114 115 116
2-(6) 業務内容の修補請求	業務の内容が契約図書または発注者の指示もしくは発注者および受注者の協議の内容に適合しない事実を発見した場合で、必要であると認められるときは、修補の請求を行う。	16	1120	121	120
2-(7) 条件変更に関する確認、調査、検討、通知	① 契約書第17条の第1号から第5号までの事実を発見したとき、または受注者から事実の確認を請求されたときは、直ちに調査を行い、その内容を確認し検討のうえ、必要により業務内容の変更、設計図書の訂正内容を定める。ただし、特に重要な変更等が伴う場合は、あらかじめ契約担当者の承認を受ける。 ② 前項の調査結果を受注者に通知（指示する必要があるときは、当該指示を含む。）する。	17 17	1121 1121	122	121 121

項 目	業 務 内 容	関連図書および条項			
		契	設	測	地
2-(8) 設計図書等の変更	契約書第17条、第18条、第20条および第29条の規定に基づき、必要があると認められるときは受注者と協議のうえ、設計図書等を変更する。	18	1122	123	122
2-(9) 履行期間の変更	契約書第17条、第18条、第19条、第20条、第21条、第22条および第23条の規定に基づく履行期間の変更を行う。	23	1123	124	123
2-(10) 業務委託料の変更	契約書第17条、第18条、第19条および第20条の規定に基づく業務委託料の変更を行う。	24			
2-(11) 契約担当者への報告					
・管理技術者等に関する措置請求	管理技術者、照査技術者、担当技術者、使用人等がその業務の実施につき著しく不相当と認められるときは、契約担当者に対して措置請求を行う。	12			
・業務の中止の検討および報告	業務の全部または一部を一時中止する必要があると認められるときは、中止期間を検討し、契約担当者へ報告する。	19	1124	125	124
・一般的な成果物の損害の調査および報告	成果物の引渡し前に生じた損害その他業務を行うにつき生じた損害について、その原因、損害の状況等を調査し、契約担当者へ報告する。	26	1125 1126	126 127	125 126
・第三者に及ぼした被害の調査および報告	業務を行うにつき第三者に損害を及ぼしたときは、その原因、損害の状況等を調査し、契約担当者へ報告する。	27	1125 1126	126 127	125 126
・不可抗力による損害の調査および報告	① 天災等の不可抗力により、調査目的物等の損害について、受注者から通知を受けた場合は、その原因、損害の状況等を調査し確認結果を契約担当者へ報告する。 ② 損害額の負担請求内容を審査し、契約担当者へ報告する。	28 28			
・引渡し前における成果物の使用を行う場合の確認および報告	引渡し前において、成果物の全部または一部を使用する場合の成果物の状況を確認し、契約担当者へ報告する。	32	1127	128	127
・契約解除に関する必要事項の作成および措置請求または報告	① 契約書第41条第1項および第42条第1項に基づき契約を解除する必要があると認められる場合は、契約担当者に対して措置請求を行う。 ② 受注者から契約の解除の通知を受けたときは、契約解除要件を確認し、契約担当者へ報告する。 ③ 契約が解除された場合において、既履行部分の調査および既履行部分に相当する業務委託料の事前協議を行い、契約担当者へ報告する。	41 41-2 42 43 44			
2-(12) 臨機の措置	災害防止等のため特に必要があると認められるときは、受注者に対して臨機の措置を求める。	25			
3. その他					
3-(1) 業務成果の確認	受注者より提出された業務成果について確認する。				
3-(2) 業務成績の評定	総括監督員（または主任監督員）および監督員は、業務完了のとき滋賀県委託業務等成績評定要領に基づき業務成績の評定を行う。				
3-(3) 検査日の通知	完了検査等に先立ち、検査職員の指定する検査日を受注者に対して通知する。	30	1119	120	119
3-(4) 完了検査等の立会	原則として、監督職員は業務の完了検査等の立会を行う。		1119	120	119

3 土木設計業務等検査技術基準（案）

土木設計業務等検査技術基準（案）

（目 的）

第1条 この技術基準は、土木交通部委託業務監督・検査要領第18の規定に基づき、土木交通部の所掌する設計業務等の検査に必要な技術的事項を定めることにより、検査の適切な実施を図ることを目的とする。

（検査の内容）

第2条 検査は、業務の成果品を対象として、契約図書に基づき、業務の遂行に求められる専門技術力、コミュニケーション力、および業務の成果品の品質について適否の判断を行うものとする。

（専門技術力の検査）

第3条 専門技術力の検査は、打合せ協議、検討項目・検討手法、発揮した技術力等に関する記録と、契約図書とを対比し行うものとする。

（コミュニケーション力の検査）

第4条 コミュニケーション力の検査は、打合せ協議、説明内容、プレゼンテーション等に関する記録と、契約図書とを対比し行うものとする。

（成果品の品質の検査）

第5条 成果品の検査は、目的の達成度、とりまとめの的確性、ミスの有無等と契約図書とを対比し行うものとする。

（業務成績の評定）

第6条 検査によりその完成を確認した設計等成果は、原則として滋賀県委託業務等成績評定要領（別紙-1 業務成績表評定のポイント参照）により評定を行うものとする。

（修補の指示）

第7条 設計業務等の成果について、修補の必要があると認めた場合は、受注者に対して、期限を定めて修補の指示をするものとする。

業務成績表評定のポイント

項 目		関係図書	内 容
1	専門技術力	検討項目・検討手法 契約図書、 業務計画書、 打合せ記録簿	<ul style="list-style-type: none"> ・特記仕様書等の設計図書との整合 ・目的に適した検討手法 ・検討項目間の整合 ・新技術の活用
	十分な技術力	契約図書、 業務計画書、 打合せ記録簿	<ul style="list-style-type: none"> ・技術基準、マニュアル等の理解度 ・業務内容に適合した技術力 ・発注者の指示に対する対応 ・新たな技術への対応
2	コミュニケーション力	打合せ記録簿、 その他関係書類	<ul style="list-style-type: none"> ・質問に対する的確な回答 ・論理的な説明 ・相手の理解度に応じた説明 ・他のメンバーによる補足説明
3	成果品の品質	目的の達成度 打合せ記録簿、 成果品、 その他関係書類	<ul style="list-style-type: none"> ・設計図書に規定された項目を全て網羅 ・指示事項の全てを網羅 ・目的に適合した成果 ・難易度の高い業務に対する成果
	的確なとりまとめ	打合せ記録簿、 成果品、 その他関係書類	<ul style="list-style-type: none"> ・検討項目、指示事項の網羅 ・文書表現 ・記載方法の創意工夫 ・重要な点の理解のしやすさ
	ミスの有無	打合せ記録簿、 成果品、 その他関係書類	<ul style="list-style-type: none"> ・重大なミスの有無 ・軽微なミスの有無

IV 測量設計業務等関係提出書類の様式

測量・設計業務等関係提出書類の様式一覧

上段：本庁執行 / 下段：事務所執行
◎印は提出先

様式 番号	様 式 名	作成者	宛 名	作 成 部 数	内 訳					測設等 契約書 条文	現技 契約書 条文	測量 仕様書 条文	地土 仕様書 条文	流観 仕様書 条文	設計等 仕様書 条文	現技 仕様書 条文	提 出 時 期	備 考
					地方関係課		本庁関係課		請負人 等									
					工務	経理	主管課	監理課										
1	着 手 届	受注者	契約担当者	3	◎	○	○				111	110	12	1110	1008	契約締結後 遅滞なく		
				2	◎	○						(1)	(1)	(1)	(1)			(1)
2	管理技術者通知書	受注者	契約担当者	2	◎	○			9	8				1107	1005	契約締結後 遅滞なく		
				2	◎	○			(1)	(1)			(1)	(1)				
3	管理技術者経歴書	受注者	契約担当者	2	◎	○			9	8				1107	1007	契約締結後 遅滞なく		
				2	◎	○			(1)	(1)			(1)	(2)				
4	管理技術者変更通知書	受注者	契約担当者	2	◎	○			9	8				1107	1005	変更後遅滞なく		
				2	◎	○			(1)	(1)			(1)	(4)				
5	設計業務に係る配置技術者の 重複業務届出書	受注者	契約担当者	1				◎						1108		契約締結時		
				1		◎							の2(5)					
6	照査技術者通知書	受注者	契約担当者	2	◎	○			10					1108		契約締結後 遅滞なく		
				2	◎	○			(1)				(1)					
7	照査技術者経歴書	受注者	契約担当者	2	◎	○			10					1108		契約締結後 遅滞なく		
				2	◎	○			(1)				(1)					
8	照査技術者変更通知書	受注者	契約担当者	2	◎	○			10					1108		変更後遅滞なく		
				2	◎	○			(1)				(1)					
9	主任技術者通知書	受注者	契約担当者	2	◎	○			9の2		109	108	12			契約締結後 遅滞なく		
				2	◎	○			(1)		(1)	(1)	(1)					
10	主任技術者経歴書	受注者	契約担当者	2	◎	○			9の2		109	108	12			契約締結後 遅滞なく		
				2	◎	○			(1)		(1)	(1)	(1)					
11	主任技術者変更通知書	受注者	契約担当者	2	◎	○			9の2		109	108	12			変更後遅滞なく		
				2	◎	○			(1)		(1)	(1)	(1)					
12	現場技術員通知書	受注者	契約担当者	2	◎	○				8					1008	契約締結後 遅滞なく		
				2	◎	○			(4)		(4)	(4)						
13	現場技術員経歴書	受注者	契約担当者	2	◎	○				8					1007	契約締結後 遅滞なく		
				2	◎	○			(4)		(4)	(2)						
14	現場技術員変更通知書	受注者	契約担当者	2	◎	○				8					1008	変更後遅滞なく		
				2	◎	○			(4)		(4)	(4)						

測量・設計業務等関係提出書類の様式一覧

上段：本庁執行 / 下段：事務所執行
◎印は提出先

様式 番号	様 式 名	作成者	宛 名	作 成 部 数	内 訳					測設等 契約書 条文	現技 契約書 条文	測量 仕様書 条文	地土 仕様書 条文	流観 仕様書 条文	設計等 仕様書 条文	現技 仕様書 条文	提 出 時 期	備 考
					地方関係課		本庁関係課		請負人 等									
					工務	経理	主管課	監理課										
15	担当技術者通知書	受注者	契約担当者	2	◎	○					110	109		1109		契約締結後 遅滞なく		
				2	◎	○							(1)	(1)				(1)
16	担当技術者経歴書	受注者	契約担当者	2	◎	○					110	109		1109		契約締結後 遅滞なく		
				2	◎	○							(1)	(1)				(1)
17	担当技術者変更通知書	受注者	契約担当者	2	◎	○					110	109		1109		変更後遅滞なく		
				2	◎	○							(1)	(1)				(1)
18	業務工程表	受注者	契約担当者	2	◎	○				2	111	110	12	1110		契約締結後 14日以内		
				2	◎	○				(1)	(1)	(1)	(1)	(1)	(1)			
19	前払金請求書	受注者	契約担当者	1			◎			33の2	111	110	12	1110		保証契約締結後		
				1		◎			(1)	(1)	(1)	(1)	(1)	(1)				
20	業務計画書	管理技術者 または主任技術者	最上位の 監督職員	1	◎						113	112	6	1112(1)	1010	契約締結後 14日以内		
				1	◎				(1)(3)	(1)(3)	(1)	(3)(4)	(1)(3)					
21	打合せ記録簿(1)	管理技術者 または主任技術者	最上位の 監督職員	1	◎						112	111		1111	1009	打合せの都度		
				1	◎				(2)	(2)		(2)	(2)					
22	打合せ記録簿(2)	管理技術者 または主任技術者	最上位の 監督職員	1	◎						112	111	12	1111	1009	打合せの都度		
				1	◎				(1)	(1)	(2)	(1)	(2)					
23	業務実施報告書	管理技術者	最上位の 監督職員	1	◎										4004	毎月にとりまとめて 翌月遅滞なく		
				1	◎								(1)					
24	身分証明書交付願	管理技術者 または主任技術者	最上位の 監督職員	1	◎						117	116	10	1116	1008	必要の都度		
				1	◎				(4)	(4)	(4)	(4)	(4)					
25	身分証明書	契約担当者	受注者	1					◎		117	116	10	1116	1008	交付願受理後 遅滞なく		
				1									(4)	(4)	(4)			(4)
26	立会証明書	主任技術者	最上位の 監督職員	1	◎						207					成果品納入時		
				1	◎								(3)					
27	リサイクル計画書 (概略設計・予備設計)	管理技術者	最上位の 監督職員	1	◎									1209		成果品納入時		
				1	◎									(9)				
28	リサイクル計画書 (詳細設計)	管理技術者	最上位の 監督職員	1	◎									1209		成果品納入時		
				1	◎									(9)				

測量・設計業務等関係提出書類の様式一覧

上段：本庁執行 / 下段：事務所執行

◎印は提出先

様式 番号	様 式 名	作成者	宛 名	作 成 部 数	内 訳					測設等 契約書 条文	現技 契約書 条文	測量 仕様書 条文	地土 仕様書 条文	流観 仕様書 条文	設計等 仕様書 条文	現技 仕様書 条文	提 出 時 期	備 考		
					地方関係課		本庁関係課		請負人 等											
					工務	経理	主管課	監理課												
29	コスト縮減留意書	管理技術者	最上位の 監督職員	1	◎													1209 (11-1)	成果品納入時	
				1	◎															
30	照査報告書	管理技術者	最上位の 監督職員	1	◎													1107 (4)	業務の節目ごと および完了時	
				1	◎															
31	委託業務社内検査報告書	受注者	契約担当者	1	◎						111 (3-2)	110 (3-2)						成果品納入時		
				1	◎															
32	委託成果品のチェックリスト	受注者	契約担当者	1	◎						111 (3-2)	110 (3-2)						成果品納入時		
				1	◎															
33	業務完了報告書	受注者	契約担当者	3	◎	○	○			30 (1)	16 (1)	118 (1)	117 (1)	12 (1)	1117 (1)	1013 (1)	業務完了後遅滞なく			
				2	◎	○														
34	業務部分完了報告書	受注者	契約担当者	3	◎	○	○			36 (1)		111 (1)	110 (1)	12 (1)	1110 (1)		指定部分、引渡部分 の完了後遅滞なく			
				2	◎	○														
35	業務成果引渡書	受注者	契約担当者	3	◎	○	○			30 (3)		111 (1)	110 (1)	12 (1)	1110 (1)		完了検査合格後 遅滞なく			
				2	◎	○														
36	請 求 書	受注者	契約担当者	3	◎	○	○			31 (1)	17 (1)	111 (1)	110 (1)	12 (1)	1110 (1)	1008 (1)	完了検査合格後			
				2	◎	○														
37	借 用 書	管理技術者 または主任技術者	最上位の 監督職員	1	◎					15 (2)	12 (2)	111 (1)	110 (1)	12 (1)	1110 (1)	1008 (1)	引き渡しの日から 7日以内			
				1	◎															
38	立 会 願	主任技術者	最上位の 監督職員	1	◎							111 (1)	110 (1)	12 (1)			立会前			
				1	◎															
39	履行期間延長請求書	受注者	契約担当者	3	◎	○	○			21		124 (3)	123 (3)	12 (1)	1123 (3)		延長を必要と するとき			
				2	◎	○														
40	事故発生報告書	受注者	契約担当者	3	◎		○	○				132 (8)	131 (8)	12 (1)	1131 (8)	1008 (1)	事故発生後 速やかに			
				1	◎															
41	損害発生通知書	受注者	契約担当者	3	◎		○	○		28 (1)		111 (1)	110 (1)	12 (1)	1110 (1)	1008 (1)	損害発生後 速やかに			
				1	◎															
42	材料承認願	主任技術者	最上位の 監督職員	1	◎							111 (1)	110 (1)	12 (1)			確認を受けようと するとき			
				1	◎															

測量・設計業務等関係提出書類の様式一覧

上段：本庁執行 / 下段：事務所執行
◎印は提出先

様式 番号	様 式 名	作成者	宛 名	作 成 部 数	内 訳					測設等 契約書 条文	現技 契約書 条文	測量 仕様書 条文	地土 仕様書 条文	流観 仕様書 条文	設計等 仕様書 条文	現技 仕様書 条文	提 出 時 期	備 考
					地方関係課		本庁関係課		請負人 等									
					工務	経理	主管課	監理課										
43	委託（下請負）承諾申請書	受注者	契約担当者	2	◎	○				6		129	128	12	1128		下請負を契約 しようとするとき	
				2	◎	○				(3)		(3)	(3)	(1)	(3)			
44	委託（下請負）通知書	受注者	契約担当者	2	◎	○				6		111	110	12	1110		下請負の通知を 求められたとき	
				2	◎	○				(4)		(1)	(1)	(1)	(1)			
45	既済部分検査請求書	受注者	契約担当者	2	◎	○					19					1008	部分払を請求 しようとするとき	
				2	◎	○				(2)				(1)				
46	貸付物品（支給品）受領書	主任技術者	最上位の 監督職員	1	◎					15		111	110	12			引き渡しの日から 7日以内	
				1	◎					(2)		(1)	(1)	(1)				
47	支給品精算書	主任技術者	最上位の 監督職員	1	◎							112		5			完了の時（使用済み 又は年度末日）	
				1	◎							(3)		(1)				
48	貸付物品（無償）精算書	主任技術者	最上位の 監督職員	1	◎					15		111		12			返納の時	
				1	◎					(2)		(1)		(1)				
49	部分使用同意書	受注者	契約担当者	1	◎					32		128	127	12	1127	1027	部分使用するとき	
				1	◎					(1)		(2)	(2)	(1)	(2)	(2)		
50	不当介入事案通報書	主任技術者	最上位の 監督職員	1	◎							137	136		1136		警察通報後 速やかに	
				1	◎													
	委託契約書または 変更委託契約書	契約担当者 受注者	受注者 契約担当者	2				◎	◎								契約締結時	
				2		◎				◎								

IV-1-4

「測設等契約書」とは、「土木設計業務等委託契約書」をいう。「現技契約書」とは、「現場技術業務委託契約書」をいう。「測量仕様書」とは、「測量業務共通仕様書（案）」をいう。

「地土仕様書」とは、「地質・土質調査業務共通仕様書（案）」をいう。「流観仕様書」とは、「流量観測作業共通仕様書（案）」をいう。「設計等仕様書」とは、「土木設計業務等共通仕様書」をいう。

「現技仕様書」とは、「現場技術業務委託共通仕様書」をいう。条文欄の数字は条を表し、（ ）書きは項を表す。

「打合せ記録簿(2)」について、各仕様書の用語の定義に基づく指示、請求、通知、報告、申し出、承諾、質問、回答、協議及び提出を行う場合は、この書面をもって行う。

着 手 届	
委 託 番 号	平成 年度 (年災) 第 号
委託業務の名称	
契 約 年 月 日	平成 年(20xx年) 月 日
委託業務の場所	市 町 郡 村
業 務 委 託 料	円
履 行 期 間	着 手 (自) 平成 年(20xx年) 月 日 完 了 (至) 平成 年(20xx年) 月 日
着 手 年 月 日	着 手 平成 年(20xx年) 月 日
<p>上記のとおり委託業務に着手しますので届けます。</p> <p style="text-align: center;">平成 年(20xx年) 月 日</p> <p>(契約担当者)</p> <p style="text-align: center;">様</p> <p style="text-align: right;">(受注者)</p> <p style="text-align: right;">住 所</p> <p style="text-align: right;">氏 名 (印)</p>	

平成 年(20xx年) 月 日

(契約担当者)

様

受注者 住 所

氏 名

(印)

管 理 技 術 者 通 知 書

委 託 番 号 平成 年度(年災) 第 号

委託業務の名称

平成 年 月 日付けをもって委託契約を締結した上記業務の管理技術者を下記
のとおり定めましたので通知します。

記

管理技術者
氏 名

(注) 様式 3 による経歴書を添付すること。

管 理 技 術 者 経 歴 書

1 氏名および生年月日

1 現住所

1 最終学歴

平成 年(19xx年) 月 日

卒業

1 法令による資格免許等

平成 年(19xx年) 月 日

取得

(以下列記)

1 職 歴

[期 間]

[内 容]

平成 年(20xx年) 月～平成 年(20xx年) 月

平成 年(20xx年) 月～平成 年(20xx年) 月

(以下列記)

上記のとおり相違ありません。

平成 年(20xx年) 月 日

本人氏名

(印)

(注) 1. 職歴については、担当した業務経歴を記入すること。

2. 法令による資格免許等は、名称、等級、種別、登記番号を記載する。

平成 年(20xx年) 月 日

(契約担当者)

様

受注者 住 所

氏 名

(印)

管 理 技 術 者 変 更 通 知 書

委 託 番 号 平成 年度(年災) 第 号

委託業務の名称

平成 年 月 日付けをもって委託契約を締結した上記業務の管理技術者を下記
のとおり変更しましたので通知します。

記

1 新任者

管理技術者
氏 名

1 旧任者

管理技術者
氏 名

1 理 由

(注) 様式 3 による経歴書を添付すること。

設計業務に係る配置技術者の重複業務届出書

委託番号 平成 年度 第 号

委託業務の名称

履行期間 平成 年 月 日 から
平成 年 月 日 まで

業務委託料 円
(うち取引に係る消費税および地方消費税の額 円)

業務受注者 住所 氏名 印

配置する管理技術者

管理技術者の氏名		
上記の管理技術者が重複する他の県発注の委託業務の名称及び業務委託料等	委託番号 平成 年度 第 号	
	委託業務の名称	
	履行期間 平成 年 月 日 から 平成 年 月 日 まで	
	業務委託料 円	

	委託番号 平成 年度 第 号	
	委託業務の名称	
	履行期間 平成 年 月 日 から 平成 年 月 日 まで	
業務委託料 円		

[注意事項]

1. 管理技術者の重複業務数は500万円以上の県発注実質（一時中止を除く）業務3件までとする。
2. 上記の記載事項に虚偽の申請があった場合、「滋賀県建設工事等指名停止基準」に基づく措置を行うことがあります。

平成 年(20xx年) 月 日

(契約担当者)

様

受注者 住 所

氏 名

(印)

照 査 技 術 者 通 知 書

委 託 番 号 平成 年度(年災) 第 号

委託業務の名称

平成 年 月 日付けをもって委託契約を締結した上記業務の照査技術者を下記
のとおり定めましたので通知します。

記

照査技術者
氏 名

(注) 様式 7 による経歴書を添付すること。

照 査 技 術 者 経 歴 書

1 氏名および生年月日

1 現 住 所

1 最 終 学 歴

平成 年(19xx年) 月 日

卒業

1 取 得 資 格

技術士

(

部門)

平成 年(20xx年) 月 日 取得

RCCM

(

部門)

平成 年(20xx年) 月 日 取得

その他

平成 年(20xx年) 月 日 取得

1 職 歴

[期 間]

[内 容]

平成 年(20xx年) 月～平成 年(20xx年) 月

平成 年(20xx年) 月～平成 年(20xx年) 月

(以下列記)

上記のとおり相違ありません。

平成 年(20xx年) 月 日

本人氏名

(印)

(注) 1. 職歴については、担当した業務経歴を記入すること。

2. 法令による資格免許等は、名称、等級、種別、登記番号を記載する。

平成 年(20xx年) 月 日

(契約担当者)

様

受注者 住 所

氏 名

(印)

照 査 技 術 者 変 更 通 知 書

委 託 番 号 平成 年度(年災) 第 号

委託業務の名称

平成 年 月 日付けをもって委託契約を締結した上記業務の照査技術者を下記
のとおり変更しましたので通知します。

記

1 新任者

照査技術者
氏 名

1 旧任者

照査技術者
氏 名

1 理 由

(注) 様式 7 による経歴書を添付すること。

平成 年(20xx年) 月 日

(契約担当者)

様

受注者 住 所

氏 名

(印)

主任技術者通知書

委 託 番 号 平成 年度(年災) 第 号

委託業務の名称

平成 年 月 日付けをもって委託契約を締結した上記業務の主任技術者を下記
のとおり定めましたので通知します。

記

主任技術者
氏 名

(注) 様式 10 による経歴書を添付すること。

主任技術者経歴書

1 氏名および生年月日

1 現住所

1 最終学歴

平成 年(19xx年) 月 日

卒業

1 法令による資格免許等

平成 年(19xx年) 月 日

取得

(以下列記)

1 職 歴

期 間

内 容

平成 年(20xx年) 月～平成 年(20xx年) 月

平成 年(20xx年) 月～平成 年(20xx年) 月

(以下列記)

上記のとおり相違ありません。

平成 年(20xx年) 月 日

本人氏名

(印)

- (注) 1. 職歴については、担当した業務経歴を記入する。
2. 法令による資格免許等は、名称、等級、種別、登記番号を記載する。

平成 年(20xx年) 月 日

(契約担当者)

様

受注者 住 所

氏 名

(印)

主任技術者変更通知書

委 託 番 号 平成 年度(年災) 第 号

委託業務の名称

平成 年 月 日付けをもって委託契約を締結した上記業務の主任技術者を下記のとおり変更しましたので通知します。

記

1 新任者

主任技術者
氏 名

1 旧任者

主任技術者
氏 名

1 理 由

(注) 様式 10 による経歴書を添付すること。

平成 年(20xx年) 月 日

(契約担当者)

様

受注者 住 所

氏 名

(印)

現 場 技 術 員 通 知 書

委 託 番 号 平成 年度(年災) 第 号

委託業務の名称

平成 年 月 日付けをもって委託契約を締結した上記業務の現場技術員を下記
のとおり定めましたので通知します。

記

現場技術員
氏 名

(注) 様式 13 による経歴書を添付すること。

現場技術員経歴書

1 氏名および生年月日

1 現住所

1 最終学歴

平成 年(19xx年) 月 日

卒業

1 法令による資格免許等

平成 年(19xx年) 月 日

取得

(以下列記)

1 職 歴

[期 間]

[内 容]

平成 年(20xx年) 月～平成 年(20xx年) 月

平成 年(20xx年) 月～平成 年(20xx年) 月

(以下列記)

上記のとおり相違ありません。

平成 年(20xx年) 月 日

本人氏名

(印)

(注) 1. 職歴については、担当した業務経歴を記入すること。

2. 法令による資格免許等は、名称、等級、種別、登記番号を記載する。

平成 年(20xx年) 月 日

(契約担当者)

様

受注者 住 所

氏 名

(印)

現 場 技 術 員 変 更 通 知 書

委 託 番 号 平成 年度(年災) 第 号

委託業務の名称

平成 年 月 日付けをもって委託契約を締結した上記業務の現場技術員を下記
のとおり変更しましたので通知します。

記

1 新任者

現場技術員
氏 名

1 旧任者

現場技術員
氏 名

1 理 由

(注) 様式 13 による経歴書を添付すること。

平成 年(20xx年) 月 日

(契約担当者)

様

受注者 住 所

氏 名

(印)

担 当 技 術 者 通 知 書

委 託 番 号 平成 年度(年災) 第 号

委託業務の名称

平成 年 月 日付けをもって委託契約を締結した上記業務の担当技術者を下記
のとおり定めましたので通知します。

記

担当技術者
氏 名

(注) 様式 16 による経歴書を添付すること。

担 当 技 術 者 経 歴 書

1 氏名および生年月日

1 現住所

1 最終学歴

平成 年(19xx年) 月 日

卒業

1 法令による資格免許等

平成 年(19xx年) 月 日

取得

(以下列記)

1 職 歴

[期 間]

[内 容]

平成 年(20xx年) 月～平成 年(20xx年) 月

平成 年(20xx年) 月～平成 年(20xx年) 月

(以下列記)

上記のとおり相違ありません。

平成 年(20xx年) 月 日

本人氏名

(印)

(注) 1. 職歴については、担当した業務経歴を記入すること。

2. 法令による資格免許等は、名称、等級、種別、登記番号を記載する。

平成 年(20xx年) 月 日

(契約担当者)

様

受注者 住 所

氏 名

(印)

担 当 技 術 者 変 更 通 知 書

委 託 番 号 平成 年度(年災) 第 号

委託業務の名称

平成 年 月 日付けをもって委託契約を締結した上記業務の担当技術者を下記
のとおり変更しましたので通知します。

記

1 新任者

担当技術者
氏 名

1 旧任者

担当技術者
氏 名

1 理 由

(注) 様式 16 による経歴書を添付すること。

平成 年(20xx年) 月 日

(最上位の監督職員)

様

受注者名

管理技術者または主任技術者 氏 名

(印)

業 務 計 画 書

委 託 番 号 平成 年度(年災) 第 号

委託業務の名称

上記業務について別紙のとおり業務計画書を提出します。

(注) 変更業務計画書の場合はその旨記入して運用する。

打合せ記録簿

第 回				追番	-	頁	
発注者・印	総括監督員	主任監督員	監督員	受注者・印	管理技術者または主任技術者	担当技術者	担当技術者
日 時	平成 年 月 日 ()			場 所			
業 務 名				打合せ方式	<input type="checkbox"/> 会議	<input type="checkbox"/> 電話	
発注機関名				担当課名			
出席者	発注者側			受注者側			
<div style="border: 1px dashed black; height: 500px; width: 100%;"></div>							

打合せ記録簿

	総括監督員	主任監督員	監督員		<small>管理技術者または主任技術者</small>	担当技術者	担当技術者
発注者・印				受注者・印			
発議者	<input type="checkbox"/> 発注者 <input type="checkbox"/> 受注者			発議年月日	平成 年 月 日 ()		
発議事項	<input type="checkbox"/> 指示 <input type="checkbox"/> 協議 <input type="checkbox"/> 通知 <input type="checkbox"/> 承諾 <input type="checkbox"/> 提出 <input type="checkbox"/> 報告 <input type="checkbox"/> 届出 <input type="checkbox"/> その他()						
業務名							
(内容)							
処理・回答	発注者	上記について <input type="checkbox"/> 指示 <input type="checkbox"/> 承諾 <input type="checkbox"/> 協議 <input type="checkbox"/> 通知 <input type="checkbox"/> 受理 します。 <input type="checkbox"/> その他()					
	受注者	上記について <input type="checkbox"/> 了解 <input type="checkbox"/> 協議 <input type="checkbox"/> 提出 <input type="checkbox"/> 報告 <input type="checkbox"/> 届出 します。 <input type="checkbox"/> その他()					
		平成 年(20xx年) 月 日					
		平成 年(20xx年) 月 日					

業 務 実 施 報 告 書

委 託 番 号		区 分	管理技術者	現場技術員
平成	年度 第 号			
委 託 業 務 の 名 称		平成 年 月		
月	日	実 施 業 務 の 概 要		

平成 年(20xx年) 月 日

(最上位の監督職員)

様

受注者名

管理技術者または主任技術者氏名

(印)

身 分 証 明 書 交 付 願

委 託 番 号 平成 年度(年災) 第 号

委託業務の名称

上記の業務について、別紙のとおり身分証明書の交付をお願いします。

<p>滋 第 号</p> <p style="font-size: 1.2em;">身 分 証 明 書</p> <p>受注者 所在地 氏 名</p> <p>上記の者は土木設計業務等委託契約書に基づき、下記業務の現地調査を行う者であることを証明する。</p> <table style="width: 100%; border: none;"> <tr> <td style="width: 20%;">委託番号</td> <td style="width: 20%;">平成</td> <td style="width: 20%;">年度</td> <td style="width: 20%;">第</td> <td style="width: 20%;">号</td> <td></td> </tr> <tr> <td>委託業務の名称</td> <td></td> <td></td> <td></td> <td></td> <td></td> </tr> <tr> <td>有効期間</td> <td>(自)</td> <td>平成</td> <td>年</td> <td>月</td> <td>日</td> </tr> <tr> <td></td> <td>(至)</td> <td>平成</td> <td>年</td> <td>月</td> <td>日</td> </tr> <tr> <td>発行日</td> <td></td> <td>平成</td> <td>年</td> <td>月</td> <td>日</td> </tr> <tr> <td>発行者</td> <td colspan="5">滋賀県〇〇郡〇〇町〇〇1番地2号</td> </tr> </table> <div style="text-align: right; margin-top: 10px;"> 滋賀県〇〇土木事務所長 印 </div>						委託番号	平成	年度	第	号		委託業務の名称						有効期間	(自)	平成	年	月	日		(至)	平成	年	月	日	発行日		平成	年	月	日	発行者	滋賀県〇〇郡〇〇町〇〇1番地2号				
委託番号	平成	年度	第	号																																					
委託業務の名称																																									
有効期間	(自)	平成	年	月	日																																				
	(至)	平成	年	月	日																																				
発行日		平成	年	月	日																																				
発行者	滋賀県〇〇郡〇〇町〇〇1番地2号																																								

- 1 本証は、公印、日付のないものは無効とする。
- 2 有効期間を経過したとき、又は、契約が解除された場合等、不要となったときは直ちに返却すること。
- 3 記載事項に変更があったときは、すみやかに再交付を受けること。
- 4 本証は他人に貸与し、又は譲渡してはならない。

大きさは名刺版程度とする。

様式 26

(提 出 日) 平成 年 月 日

(測 量 士 氏 名) _____

(測 量 会 社 住 所) _____

立 会 証 明 書

(測量委託名)に伴う用地測量にあたり、下記のとおり隣接土地所有者立ち会いのもとに、その境界線を確認し、測量したことに相違有りません。

記

住 所	氏 名	立会年月日	地 番	印 (サイン)

(注)

- 1) 所有者として登記されている者が既に死亡または消滅している場合は、現に所有または管理している者の立ち会いのもとで境界を(民々および官民)を明確にすること。
- 2) この場合、現に立ち会った者を併記し、その者の押印を求める。
- 3) 用紙の大きさは、日本工業規格A列4番とする。

リサイクル計画書（概略設計・予備設計）

1. 事業（工事）概略

発注機関名	
委託業務の番号、名称	
履行場所	
設計概要等	
工事着手予定時期	

2. 建設資材利用計画

建設資材	①利用量	②現場内利用 可能量	③再生材利用 可能量	④新材利用 可能量	⑤再生資源利用率 (②+③)/①×100	備考
土 砂	地山m ³	地山m ³	地山m ³	地山m ³	%	
砕 石	トン	トン	トン	トン	%	
アスファルト混合物	トン	トン	トン	トン	%	
	トン	トン	トン	トン	%	

※最下段には、その他の再生資源を使用する場合に記入する。

3. 建設副産物搬出計画

建設副産物の種類	⑥発生量	⑦現場内利用 可能量	⑧他工事への 搬出可能量	⑨再資源化施設 への搬出可能量	⑩最終処分量	⑪現場内利用率 (⑦/⑥×100)	備考
建設発生土	地山m ³	地山m ³	地山m ³	地山m ³	地山m ³	%	
コンクリート塊	トン	トン	トン	トン	トン	%	
アスファルト・コンクリート塊	トン	トン	トン	トン	トン	%	
建設汚泥	トン	トン	トン	トン	トン	%	
取りこわし建物	件	件	件	件	件	%	

※地図、航空写真、踏査等から検討する。

※利用可能量等は、現時点で算出可能なものとする。

※建設副産物の搬出計画について、基本的には全量を再利用することを原則として計画する。

リサイクル計画書（詳細設計）

1. 事業（工事）概略

発注機関名	
委託業務の番号、名称	
履行場所	
設計概要等	
工事着手予定時期	

2. 建設資材利用計画

建設資材	①利用量	②現場内利用 可能量	③再生材利用 可能量	④新材利用 可能量	⑤再生資源利用率 (②+③)/①×100	備考
土 砂	地山 ^{m³}	地山 ^{m³}	地山 ^{m³}	地山 ^{m³}	%	
砕 石	トン	トン	トン	トン	%	
アスファルト混合物	トン	トン	トン	トン	%	
	トン	トン	トン	トン	%	

※最下段には、その他の再生資源を使用する場合に記入する。

3. 建設副産物搬出計画

建設副産物の種類	⑥発生量	⑦現場内利用 可能量	⑧他工事への 搬出可能量	⑨再資源化施設 への搬出可能量	⑩最終処分量	⑪現場内利用率 (⑦/⑥×100)	備考
建設発生土	第1種 建設発生土	地山 ^{m³}	地山 ^{m³}	地山 ^{m³}	地山 ^{m³}	%	
	第2種 建設発生土	地山 ^{m³}	地山 ^{m³}	地山 ^{m³}	地山 ^{m³}	%	
	第3種 建設発生土	地山 ^{m³}	地山 ^{m³}	地山 ^{m³}	地山 ^{m³}	%	
	第4種 建設発生土	地山 ^{m³}	地山 ^{m³}	地山 ^{m³}	地山 ^{m³}	%	
	泥土（浚渫土）	地山 ^{m³}	地山 ^{m³}	地山 ^{m³}	地山 ^{m³}	%	
	合計	地山 ^{m³}	地山 ^{m³}	地山 ^{m³}	地山 ^{m³}	%	
コンクリート塊	トン	トン	トン	トン	トン	%	
アスファルト・コンクリート塊	トン	トン	トン	トン	トン	%	
建設発生木材	トン	トン	トン	トン	トン	%	
建設汚泥	トン	トン	トン	トン	トン	%	

※建設発生土の区分（既存資料から判断するものとする）

- ①第1種建設発生土…砂、礫及びこれらに準ずるもの。 ④第4種建設発生土…粘性土及びこれらに準ずるもの。（第3種建設発生土を除く）
- ②第2種建設発生土…砂質土、礫質土及びこれらに準ずるもの。⑤泥土（浚渫土）……浚渫土のうち概ねq c 2以下のもの。
- ③第3種建設発生土…通常の施工性が確保される粘性土及びこれらに準ずるもの。

※建設発生木材の中には、伐除根材及び剪定材を含む。

※利用可能量等は、現時点で算出可能なものとする。

※建設副産物の搬出計画について、基本的には全量を再利用することを原則として計画する。

コスト縮減留意書

予備設計の内 容	詳細設計時に検討すべき コスト縮減提案及び効果	関連する検討 事項及び問題点

様式 30

平成 年 月 日

(最上位の監督職員)

様

受注者名

管理技術者

印

照 査 報 告 書

委 託 番 号 平成 年度 第 号

委託業務の名称

上記業務の照査結果を別紙のとおり報告します。

委託業務社内検査報告書	
1. 委託業務の番号	平成 年度 第 号
2. 委託業務の名称	委託
3. 委託業務の場所	郡・市 町
4. 委託業務料	金 円成
5. 契約年月日	平成 年 月 日
6. 着手年月日	平成 年 月 日
7. 完了年月日	平成 年 月 日
<p style="text-align: right;">一次評定者： _____ (直筆)</p> <p>上記委託業務について、 _____ が</p> <p style="text-align: right;">二次評定者： _____ (直筆)</p> <p>照査した結果、完成しているので報告します。</p> <p style="text-align: right;">平成 年 月 日</p> <p>契約担当者 滋賀県知事 _____ 様</p> <p style="text-align: center;">受注者</p> <p style="text-align: center;">住所 _____</p> <p style="text-align: center;">氏名 _____ □</p>	

(注)各評定者の指定は、共通仕様書に基づく。

委託成果品のチェックリスト等について

1. 測量業務 〈チェックリスト〉	1. 基準点測量 P. 1 2. 地形測量 P. 1 3. 路線測量 P. 2 4. 幅杭測量 P. 2 5. 水路測量 P. 3 6. 確定測量 P. 3 7. 用地測量 P. 4
8. 上記以外の測量業務	
2. 地質調査業務 〈チェックリスト〉	1. ボーリング調査 P. 5 2. 解析等調査 P. 6
3. 上記以外の地質業務	
3. 設計業務	1. 樋門・樋管詳細設計 2. 排水機場詳細設計 3. 築堤護岸詳細設計 4. 道路詳細設計（平面交差、小構造物を含む） 5. 橋梁詳細設計（鋼橋、コンクリート橋） 6. 山岳トンネル詳細設計（換気検討を含む） 7. 共同溝詳細設計 8. 仮設構造物詳細設計
9. 上記以外の設計業務	

- 注1) 測量業務の8. は1. ～7. に準じて受託者が作成。
 注2) 地質調査業務の3. は1. ～2. に準じて受託者が作成。
 注3) 設計業務の1. ～8. は国土交通省が定める詳細設計照査要領による。
 注4) 設計業務の9. は国土交通省が定める詳細設計照査要領(1. ～8.)に準じて照査技術者が照査計画（照査項目を含む）を作成。
 注5) 設計業務照査基本フローチャートを参考に添付。

※：従来の道路予備設計などや砂防えん堤のチェックリストは使用しない。（参考扱い）

基準点測量チェックリスト

基準点CHECK1/1

(良好="○"、該当なし="-")

一 二
次 次
評 評
定 定

- 1. 測量の基準は県の定める公共測量作業規定等による場合、世界測地系による表示となっているか。
- 2. 与点として使用した基準点は表示されているか。
- 3. 作業規定及び仕様書又は協議書に基づいた選点になっているか。
- 4. 基準点は工事施工の際、支障とならないか。
- 5. 基準点の網図および路線図を添付しているか。
- 6. 観測手簿関係に記入すべき事項の脱落はないか。
- 7. 計算簿および電算入力等の記入事項の脱落はないか。
- 8. 現地保存表示または記録表示はしているか。
- 9. 精度管理の表示は良いか。
- 10. 問題点についての記録があるか。
- 11. 観測に使用する機器の検査済証の写しは報告書に添付されているか。
- 12. 「滋賀県電子納品運用ガイドライン(案)[業務委託編]」に則った電子納品が出来るか。

特記事項	一次評 定者	二次評 定者

地形測量チェックリスト

地形CHECK1/1

(良好="○"、該当なし="-")

一 二
次 次
評 評
定 定

- 1. 基準点の配置は均等になっているか。
- 2. 隣接図面との整合は良いか。
- 3. 縮尺に対する注記および地形の表現は良いか。
- 4. 高さの基準は表示されているか。
- 5. 境界杭または埋設物等の表示はされているか。
- 6. 成果品の用紙、様式について特記仕様書や監督員の指示に適合しているか。
- 7. BM位置、標高を図示してあるか。
- 8. 「滋賀県電子納品運用ガイドライン(案)[業務委託編]」に則った電子納品が出来るか。

特記事項	一次評 定者	二次評 定者

路線測量チェックリスト

路線CHECK1/1

(良好="○"、該当なし="-")

一 二
次 次
評 評
定 定

- 1. 中心線の座標関係の書類は添付してあるか。
- 2. 中心線打設についての計算と書類は良いか。
- 3. 使用した基準点の表示は良いか。
- 4. 縦断図において主要構造物の形状および高さの表示は良いか。
- 5. 縦断図に必要な事項の脱落はないか。
- 6. 横断図に必要な事項の脱落はないか。
- 7. 横断図と平面図とのチェックは行ったか。
- 8. 精度管理の表示は良いか。
- 9. 成果品の用紙、様式について特記仕様書や監督員の指示に適合しているか。
- 10. 起終点および隣接工区との関連はとれているか。
- 11. 測点間に大きな断面変化はなかったか。
- 12. 前項による処置はどうか。
- 13. 「滋賀県電子納品運用ガイドライン(案)[業務委託編]」に則った電子納品が出来るか。

特記事項	<table border="1" style="width: 100%; border-collapse: collapse;"> <tr> <td style="width: 50%; text-align: center;">一次評 定者</td> <td style="width: 50%; text-align: center;">二次評 定者</td> </tr> <tr> <td style="height: 40px;"></td> <td style="height: 40px;"></td> </tr> </table>	一次評 定者	二次評 定者		
一次評 定者	二次評 定者				

幅杭測量チェックリスト

幅杭CHECK1/1

(良好="○"、該当なし="-")

一 二
次 次
評 評
定 定

- 1. 幅杭についての余裕巾は協議されているか。
- 2. 幅杭表または座標による位置付けがされているか。
- 3. 横断計画図との現地位置のチェックは行ったか。
- 4. 精度管理の表示はできているか。
- 5. 成果品の用紙、様式について特記仕様書や監督員の指示に適合しているか。
- 6. 「滋賀県電子納品運用ガイドライン(案)[業務委託編]」に則った電子納品が出来るか。

特記事項	<table border="1" style="width: 100%; border-collapse: collapse;"> <tr> <td style="width: 50%; text-align: center;">一次評 定者</td> <td style="width: 50%; text-align: center;">二次評 定者</td> </tr> <tr> <td style="height: 40px;"></td> <td style="height: 40px;"></td> </tr> </table>	一次評 定者	二次評 定者		
一次評 定者	二次評 定者				

水路測量チェックリスト

水路CHECK1/1

(良好="○"、該当なし="-")

一 二
次 次
評 評
定 定

- 1. 法線の決定方法は協議書どおりとなっているか。
- 2. 高さの基準はTP、DLと明確にされているか。
- 3. 高さの基準点の表示は良いか。
- 4. 測深機のデータのまとめはできているか。
- 5. 図面に記入事項の脱落はないか。
- 6. 図面に水位関係の記入がしてあるか。
- 7. 精度管理の表示が良いか。
- 8. 成果品の用紙・様式について特記仕様書や監督員の指示に適合しているか。
- 9. 「滋賀県電子納品運用ガイドライン(案)[業務委託編]」に則った電子納品が出来るか。

特記事項

一次評 定者	二次評 定者

確定測量チェックリスト

確定CHECK1/1

(良好="○"、該当なし="-")

一 二
次 次
評 評
定 定

- 1. 使用した基準点の表示は良いか。
- 2. 観測手簿関係に記入すべき事項の脱落はないか。
- 3. 計算簿および電算入力等の記入事項の脱落はないか。
- 4. 計算値と実測値の比較がなされているか。
- 5. 精度管理の表示が良いか。
- 6. 「滋賀県電子納品運用ガイドライン(案)[業務委託編]」に則った電子納品が出来るか。

特記事項

一次評 定者	二次評 定者

(良好="○"、該当なし="-")

一 二
次 次
評 評
定 定

- 1. 立会人名簿
立会者全員の立会証明書の氏名及び印判はとれているか。

- 2. 地図転写
公図の転写またはコピーに転写年月日、転写者の氏名押印がなされているか。
 里道、水路、方位、大字、小字、地番及び隣接字名が記載されているか。
 乙区またはそれ以降の区の転写は順番に転記しているか。
 既存の地積測量図（及び土地所在図）を転写しているか。

- 3. 土地登記簿等調査表
字ごとに地番順に記入されているか。
 登記簿の転写は謄本または書取をしているか。
 所在、地番、地目、地積、登記名義人の住所、氏名、名称、登記年月日
 及び登記原因等が転記されているか。
 共有地については、共有者の持分及び氏名・住所が記入されているか。
 所有権以外の権利登記について詳しく調査記入がされているか。
 現所有者、小作人、管理人、代理人の確認の処理がされているか。
 隣接地についても、上記項目が調査されているか。

- 4. 土地の測量
公図と現地が異なる場合の処置は適切であるか。
 買収地の各辺長、引照点との関係は明記されているか。
 境界杭の打設がされているか。
 巾杭が打設されているか。
 用地実測図及び用地平面図には、方位、測量年月日、市町村名、大字、
 字名及び縮尺等が記入され、測量者の記名押印がなされているか。

- 5. 丈量図
既存の地積測量図との調整を行っているか。
 地積更正の必要なところについてチェックがされているか。
 字または大字界の記入はされているか。
 求積計算表の様式、項目、数値の処理は妥当か。

- 6. その他
残地等の処理のために発注者と協議されているか。
 分筆図作成において土地調査等の作成はされているか。
 成果品の用紙、様式について特記仕様書や監督員の指示に適合しているか。
 問題点及び疑問点については記録及び整理がされているか。
 「滋賀県電子納品運用ガイドライン(案)[業務委託編]」に則った電子納品が
 出来るか。

特記事項

--

一次評 定者	二次評 定者

(良好="○"、該当なし="-")

一 二
次 次
評 評
定 定

1. 調査結果の記録と整理・報告

- 現場調査記録
 - ボーリング野帳 (試錘日報)
 - 現場記録写真
- 途中段階報告
- 最終報告
 - ボーリング柱状図および地質断面図
 - ボーリング地点を示す平面図
 - 基準点高さが記入してあるか
 - 試料標本箱

2. 記録事項

- 層分けのための土及び岩の分類
 - 土の分類
 - 岩盤の分類
 - 未固結土の岩盤との接触面の判定
- 観察記事
 - 色彩
 - 水分の状態
 - 層構成の特徴
 - 層構成の特徴
 - その他、サンプルから得られる情報
 - 掘進中の現象
- 地下水位の確認、測定および柱状図に明示
- ボーリングの位置と地盤高
- 工夫・改善 ボーリング技術等

3. その他

「滋賀県電子納品運用ガイドライン(案)[業務委託編]」に則った電子納品が出来るか。

特記事項

一次評 定者	二次評 定者

解析等調査チェックリスト

地質CHECK1/1

(良好="○"、該当なし="-")

一 二
次 次
評 評
定 定

- 1. 発注者との協議事項
他の工事との基準高の整合が図られているか。
調査位置の確認はされているか。
- 2. 外業関係
調査位置、深さ、数量等。
設計書または契約書（変更契約書）と成果物のチェックはされているか。
BM、仮BMの関係、計算書チェック書類などはされているか。
その他
外業時の特記すべき事項が報告書に記載されているか
立ち入り、地元折衝、現状復旧、立竹木伐開、踏み荒し料などの
トラブルはなかったか。
安全管理（指示、実施、結果）は良かったか。
機材管理で問題はないか。
- 3. 内業(成果品)関係
仕様書(特記、共通、作業計画書)に示される報告書内容となっているか。
柱状図
N値の計算書とプロット（N値・・・深度図）。
断面図などへの転写、トレースは良いか。
土質記号の統一（柱状図、断面図）がとれているか。
柱状図に標高値が明示されているか。
現位置試験が記入されているか。
土質・地質判定（玉石、軽石径、基岩深度）に問題はないか。
成果品及び図面類
わかりやすく、簡潔、明瞭であるか。
記載データとの書写に誤りがないか。
記号等本文との整合性が取れているか(方位、スケール、単位)。
総合解析
調査目的を満足しているか。
各種調査結果を有効に利用しているか。
設計施工に対する土木的判断は良いか、又その根拠が明確であるか。
新たな問題点や疑問点が明確に示されているか。
上記に対する調査、計測の提案がなされているか。
報告書
報告書作成要領に従っているか。
誤字、脱字、計算チェックをしたか。
写真は全て揃っているか。
- 4. 土地の測量
成果品
仕様書、特記仕様書にしたがった成果品であるか。
部数、数量、品目など満足しているか。
電算、図化機の利用。
計測機の活用。
「滋賀県電子納品運用ガイドライン(案)[業務委託編]」に則った電子納品が
出来るか。

特記事項

--

一次評 定者	二次評 定者

平成 年(20xx年) 月 日

(契約担当者)

様

受注者 住 所

氏 名

(印)

業 務 完 了 報 告 書

下記業務は、平成 年 月 日 に完了したので提出します。

記

- | | |
|-------------|-----------------|
| 1 委 託 番 号 | 平成 年度(年災) 第 号 |
| 1 委託業務の名称 | |
| 1 業 務 委 託 料 | 金 _____ 円 |
| 1 契 約 年 月 日 | 平成 年(20xx年) 月 日 |
| 1 履 行 期 間 | 平成 年(20xx年) 月 日 |

平成 年(20xx年) 月 日

(契約担当者)

様

受注者 住 所

氏 名

(印)

業 務 部 分 完 了 報 告 書

下記業務の指定可分部分は、平成 年 月 日 に完了したので提出します。

記

1 委 託 番 号 平成 年度(年災) 第 号

1 委託業務の名称

1 履 行 期 間 平成 年(20xx年) 月 日

1 業 務 委 託 料 金 _____ 円

1 指定可分部分履行期限 平成 年(20xx年) 月 日

1 指定可分部分に対する業務委託料相当分
金 _____ 円

平成 年(20xx年) 月 日

(契約担当者)

様

受注者 住 所

氏 名

(印)

業 務 成 果 引 渡 書

委 託 番 号 平成 年度(年災) 第 号

委託業務の名称

上記業務は、平成 年 月 日に完了検査が完了したので引渡します。

(指定可分部分完了の場合はその旨記入して運用する。)

請 求 書

金 円也

ただし、

委 託 番 号 平成 年度 (年災) 第 号

委託業務の名称

委託業務の場所

市
郡

町
村

業務委託料

円

(内訳) 前 払 金 額

円

部分払金額 (第 回)

円

部分払金額 (第 回)

円

上記の金額を委託契約書第31条第1項に基づき請求します。

平成 年(20xx年) 月 日

(契約担当者)

様

(受注者)

住 所

氏 名

(印)

振 込 先	銀 行	支 店	口 座 番 号		預 金 種 目	普 通 当 座
-------------	-----	-----	------------------	--	------------------	------------------

平成 年(20xx年) 月 日

(最上位の監督職員)

様

受注者名
管理技術者または主任技術者
氏 名

(印)

立 会 願

下記のとおり立会をお願いします。

記

1 委 託 番 号 平成 年度(年災) 第 号

1 委託業務の名称

1 立 会 項 目

1 立 会 箇 所

1 立会希望日 平成 年(20xx年) 月 日()
時間 午前・午後 時 分

1 その他

平成 年(20xx年) 月 日

(契約担当者)

様

受注者 住 所

氏 名 (印)

履 行 期 間 延 長 請 求 書

標記について、委託契約書第21条により、下記のとおり履行期間の延長を請求します。

記

- 1 委 託 番 号 平成 年度(年災) 第 号
- 1 委 託 業 務 の 名 称
- 1 業 務 委 託 料 金 _____ 円
- 1 履 行 期 間 (自) 平成 年(20xx年) 月 日
(至) 平成 年(20xx年) 月 日
- 1 延 長 後 履 行 期 限 平成 年(20xx年) 月 日 (日間)
- 1 理 由 別紙のとおり

(注) 別紙理由は、具体的に記入するとともに参考となる書類を添付すること。

平成 年(20xx年) 月 日

(契約担当者)

様

受注者 住 所

氏 名

(印)

事 故 発 生 報 告 書

委 託 番 号 平成 年度(年災) 第 号

委託業務の名称

上記業務において、[別紙] 事故報告書のとおり事故が発生したので報告します。

平成 年度 事 故 報 告 書 (発注者用)

作成年月日: 平成 年(20xx年) 月 日

工 事 名		事故発生年月日		平成 年(20xx年) 月 日 曜日		事故要因コード(コード表7参照、その他の場合には[]内に内容を記入) 高 → 低 (関与度の高い順に最大4つまで記入)	
		(時間は24時間表示)		()時()分頃		人的要因・共通要因	
工事分類コード(コード表2参照:CORINSと整合をとること)		災害分類コード		1. 労働災害		99. その他	
工事分野(1つだけ)[] 工種の種類(1つだけ)[]		(注)複数記入可		公衆災害		2. 第三者災害	
工種、工法・形式等番号(直接事故に関連したコードを1つ[])		99. その他の場合には内容を記入のこと		3. 物損事故		[]	
負担行為コード		() - ()		4. もらい事故		[]	
設計書番号		事務所コード		負担行為コード		事故分類コード	
建設管理部門名		事故当日の天候コード		() - ()		(コード表参照)	
建設管理部コード		(コード表参照)		事故発生場所		1. 人的要因	
工 期		平成 年(2001年) 月 日から		平成 年(2001年) 月 日まで		2. 動的要因	
作業内容		事故発生当時の状況				3. 管理的要因	
請負金額		¥ (円)				内 容	
請負者の商号又は名称						事故発生後の対策	
コード番号							
代表者氏名							
請負者の住所							
下請負人(協力会社)の商号又は名称							
工事の概要							
						監督官署の動向	
事 故 の 内 容	被災者氏名 (年齢)才	()才	()才	()才	()才		
	所属(いずれかに○、下請は 次数を記入すること)	1. 元請け 3. 第三者 2. 下請()次	1. 元請け 3. 第三者 2. 下請()次	1. 元請け 3. 第三者 2. 下請()次	1. 元請け 3. 第三者 2. 下請()次		
	性別コード	1. 男 2. 女	1. 男 2. 女	1. 男 2. 女	1. 男 2. 女		
	職種コード	()	()	()	()		
	死傷病名及び程度						
	傷害程度コード (いずれかに○)	1. 死亡 2. 負傷による 休業()日	1. 死亡 2. 負傷による 休業()日	1. 死亡 2. 負傷による 休業()日	1. 死亡 2. 負傷による 休業()日		
	全治日数(医師の診断日数)	全治()日	全治()日	全治()日	全治()日		
	傷害部位コード (コード表参照)複数回答可	()()()	()()()	()()()	()()()		
備考(入院先、第三者の職業、物損の程度など)							
						所 見	

平成 年度 事故報告書 (受注者用)

作成年月日: 平成 年(20xx年) 月 日

工事名		事故発生年月日		平成 年(20xx年) 月 日 曜日		(注)事故を起こした業者の上の階層について記入して下さい。												
元請	社名					社名(注)	氏名	義務	所有者資格	資格登録No.	実務経験							
	大臣許可番号	電話番号						コード表1を参照										
事故発生状況	事故概要					資格者名	元請け	()			()年							
	(事故に至る経緯と事故の状況)							()			()年							
	他の作業状況							下請け 第1次	()			()年						
									()			()年						
									()			()年						
	当該作業の指示							下請け 第2次	()			()年						
	内容と指示方法(事故当日)								()			()年						
当該作業に伴う安全上の注意事項の伝達内容(事故当日)					()				()年									
下請け 第3次					下請け 第3次	()			()年									
						()			()年									
工事全体の進捗度		計画()%	実績()%	当該作業の進捗度	計画()%	実績()%												
事故要因コード(コード表5参照、その他の場合には [] 内に内容を記入)																		
人的要因・共通要因		危害を加える行為をした者		A () B () C ()								被災者氏名						
事故関係者毎にどれか1つに○		危害を受けた者		A () B () C ()								性別		1.男 2.女	1.男 2.女	1.男 2.女	1.男 2.女	
さらに()内に人数を記入する		自らの行為で被災した者		A () B () C ()								社員・季節		1.社員	1.社員	1.社員	1.社員	
												労働者の別		2.季節労働者	2.季節労働者	2.季節労働者	2.季節労働者	
												経験年数		()年	()年	()年	()年	
1.人的要因		危害を加える行為をした者					その他 []				被害状況		1.無し		1.無し	1.無し	1.無し	
		危害を受けた者					その他 []						2.有り		2.有り	2.有り	2.有り	
		自らの行為で被災した者					その他 []						事故歴の有無とその内容					
2.物的要因							その他 []				2.有りの場合は内容を記入して下さい							
3.管理的要因							その他 []											
事故の要因						事故の背景												

平成 年度 事 故 報 告 書 (受 注 者 用)

安 全 管 理 の 実 施 状 況	安 全 教 育 の 実 施 状 況	現 場 全 体	安全教育コード	対 象 者	a 内容 (複数回答可)	b 教材 (複数回答可)	c 実施頻度
			コード表2参照	新規入場者・作業変更者	() () () その他 []	() () その他 []	() その他 []
			a 内容には最も重点を置いた項目の上位3つを記入する	作業員	() () () その他 []	() () その他 []	() その他 []
			その他 []	() () () その他 []	() () その他 []	() その他 []	
		内容					
	当 該 作 業	安全教育コード	対 象 者	a 内容 (複数回答可)	b 教材 (複数回答可)	c 実施頻度	
		コード表2参照	新規入場者・作業変更者	() () () その他 []	() () その他 []	() その他 []	
		a内容には最も重点を置いた項目の上位3つを記入する	作業員	() () () その他 []	() () その他 []	() その他 []	
		その他 []	() () () その他 []	() () その他 []	() その他 []		
	内容						
安 全 対 策 の 実 施 状 況	現 場 全 体	安全教育コード	ソフト面：() () () その他 []				
		[最も重点をおいた項目上位3つをコード表3から記入する。]	ハード面：() () () その他 []				
		内容					
	当 該 作 業	安全教育コード	ソフト面：() () () その他 []				
		[最も重点をおいた項目上位3つをコード表3から記入する。]	ハード面：() () () その他 []				
		内容					
安 全 点 検 の 実 施 状 況	現 場 全 体	安全教育コード	1.人物面：() () () その他 []	3.管理面：() () () その他 []			
		[最も重点をおいた項目上位3つをコード表4から記入する。]	2.物的面：() () () その他 []	4.管理面：() () () その他 []			
		内容					
	当 該 作 業	安全教育コード	1.人物面：() () () その他 []	3.管理面：() () () その他 []			
		[最も重点をおいた項目上位3つをコード表4から記入する。]	2.物的面：() () () その他 []	4.管理面：() () () その他 []			
		内容					

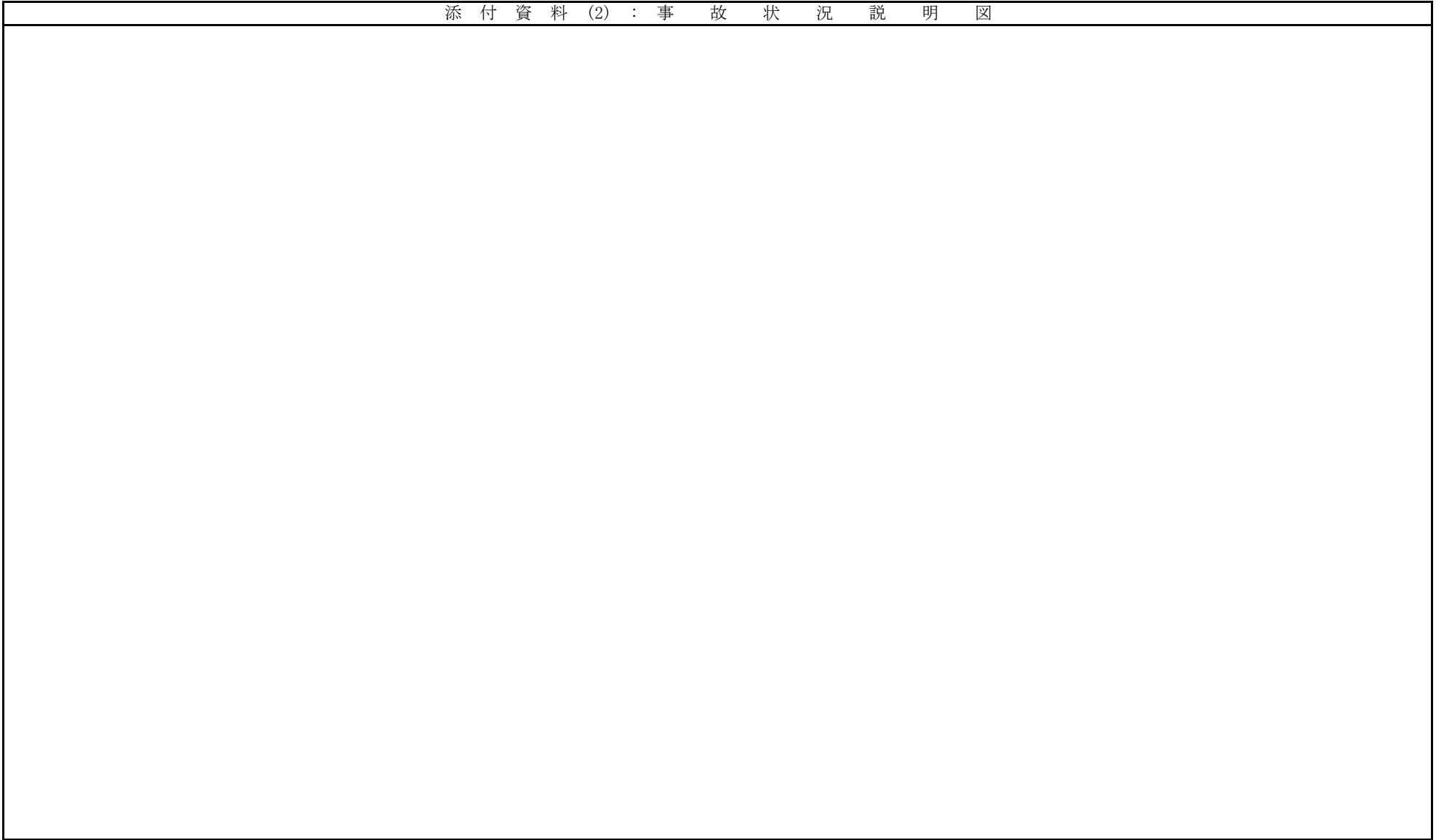
平成 年度 事 故 報 告 書 (受注者用)

施行および安全管理体制（図式を記載）	事故後の現場全体の措置改善事項
<div style="border: 1px solid black; padding: 5px; margin-bottom: 10px;"> (注) 建設業法および労働安全衛生法上の設置義務者(例えば、監理技術者、総括安全衛生責任者 現場での安全管理体制等)を明記し、元請け、下請けのわかるように記入する。 </div>	(Empty rows for general measures)
	事故後の当該作業の措置改善事項
	(Empty rows for specific measures)

平成 年度 事 故 報 告 書 (受注者用)

添 付 資 料 (1) : 事 故 現 場 写 真

添付資料(2)：事故状況説明図



(図中に寸法を明記すること)

別添資料(3)-1：事故状況平面図
(事故のポイントとなる部分を明示して下さい。)

添付資料(3)-2：事故状況断面図
(事故のポイントとなる部分を明示して下さい。)

(図中に寸法を明記すること)

平成 年(20xx年) 月 日

(契約担当者)

様

受注者 住 所

氏 名

(印)

損 害 発 生 通 知 書

1 委 託 番 号 平成 年度(年災) 第 号

1 委 託 業 務 の 名 称

1 委 託 業 務 の 場 所

郡
市

町
村

1 契 約 年 月 日 平成 年(20xx年) 月 日

1 業 務 委 託 料 金 _____ 円

1 履 行 期 間 (自) 平成 年(20xx年) 月 日

(至) 平成 年(20xx年) 月 日

上記業務について、次のとおり損害が生じたので、委託契約書第28条第1項の規定に基づき通知します。

(1) 損害発生前および損害の概要

(2) 損害の内訳数量

(3) 損害発生および発生の現場写真

No. _____ 材料承認願			総括 監督員		主任 監督員		監 督 員	
品名	規格	単位	数 量				検 印	備 考 (検査方法・ 算出方法)
			受検	合格	不合格	合格集計		
指 示 事 項 等								
<p>上記材料を現場に搬入したから確認願います。</p> <p style="text-align: right;">平成 年(20xx年) 月 日</p> <p>(最上位の監督職員)</p> <p style="text-align: center;">様</p> <p style="text-align: center;">受注者名</p> <p style="text-align: center;">主任技術者氏名 (印)</p>								

平成 年(20xx年) 月 日

(契約担当者)

様

受注者 住 所

氏 名

(印)

委 任 (下請負) 承 諾 申 請 書

平成 年 月 日付けをもって委託契約を締結した下記業務について、業務の一部を
下記により 委任したい から契約書第6条により、承諾を申請します。
請負わせたい

記

- 1 委 託 番 号 平成 年度(年災) 第 号
- 2 委託業務の名称
- 3 委任等に対する 工 種 および予定業務量
 業務名
- 4 委任等に対する 工 種 の履行期間
 業務名
- 5 委託者の住所、氏名
- 6 委託等に付する理由

※個々の再委託者から誓約書(再委託者用)を徴し、提出すること。

平成 年(20xx年) 月 日

(契約担当者)

様

受注者 住 所

氏 名

(印)

委 任 (下 請 負) 通 知 書

平成 年 月 日付けをもって委託契約を締結した下記業務について、業務の一部分を
下記のとおり 委任する から契約書第6条により通知します。
請負わせる

記

- 1 委 託 番 号 平成 年度(年災) 第 号
- 2 委託業務の名称
- 3 委任等に対する部分の概要および予定業務量
- 4 委任者の住所、氏名、商号
- 5 担当責任者の氏名
- 6 委任等に付する理由

(再委託者用)

誓 約 書

(あて先)

滋賀県知事 三日月 大造

住所： _____

商号または名称： _____

代表者 職・氏名： _____ 印

以下に掲げるすべての項目について、事実と相違ないことを誓約します。

記

- 1 次のいずれかに該当する者ではありません。
 - (ア) 役員等（再委託者が個人である場合にはその者を、法人である場合にはその役員をいい、支店・営業所等の場合にはその代表者を含む。以下、「役員等」という。）が暴力団員による不当な行為の防止等に関する法律（平成3年法律第77号）第2条第6号に規定する暴力団員（以下、「暴力団員」という。）であると認められる者
 - (イ) 暴力団（暴力団員による不当な行為の防止等に関する法律第2条第2号に規定する暴力団をいう。以下、「暴力団」という。）または暴力団員が経営に実質的に関与していると認められる者
 - (ウ) 役員等が、自己、自社もしくは第三者の不正の利益を図る目的または第三者に損害を加える目的をもって、暴力団または暴力団員を利用するなどしたと認められる者
 - (エ) 役員等が、暴力団または暴力団員に対して資金等を供給し、または便宜を供与するなど直接的または積極的に暴力団の維持または運営に協力し、または関与していると認められる者
 - (オ) 役員等が、暴力団または暴力団員と社会的に非難されるべき関係を有していると認められる者
- 2 滋賀県から役職員名簿の提出を求められた場合には速やかに提出するとともに、本誓約書および役職員名簿を滋賀県警察本部に提供することに同意します。
- 3 この契約の履行に係る再委託契約その他の契約を締結する場合において、滋賀県からその相手方の誓約書および役職員名簿の提出を求められた場合には、速やかにその相手方から誓約書および役職員名簿を徴し、受注者を通じて滋賀県に提出します。

(契約担当者)

様

受注者 住 所

氏 名

(印)

既 済 部 分 検 査 請 求 書

下記業務の既済部分(第 回)検査を請求します。

記

委 託 番 号

平成 年度(年災) 第 号

委託業務の名称

- 1 業務委託料 ¥ _____
- 1 契約年月日 平成 年(20xx年) 月 日
- 1 履行期間 自 平成 年(20xx年) 月 日
至 平成 年(20xx年) 月 日
- 1 既済部分完了年月日 平成 年(20xx年) 月 日
- 1 検査希望年月日 平成 年(20xx年) 月 日
- 1 検査実施場所

(注) 1 監督職員に提出すること。

貸付物品
（支給品）
受領書

平成 年 月 日契約に基づく

業務

貸付物品
支給品

内 訳

品目	規格	数量	単位	備考

上記物品、正に受領いたしました

〔 貸付期間終了のうへは、
業務完了のうへは精算し、
残物品があれば、ご指定の場所へ返還いたします。〕

平成 年(20xx年) 月 日

受注者名
主任技術者 氏名 (印)

(最上位の監督職員)

様

支 給 品 精 算 書

平成 年(20xx年) 月 日

(最上位の監督職員)

様

受 注 者 名

主任技術者 氏名

(印)

下記のとおり支給品を精算します。

業 務 名				契約日	平成 年 月 日	
品 目	規 格	単 位	数 量			備 考
			支給数量	使用数量	残数量	
監督職員	上記精算について調査したところ事実に相違ないことを証明する。 平成 年(20xx年) 月 日 職・氏名 (印)					

貸付物品(無償)精算書

平成 年(20xx年) 月 日

(最上位の監督職員)

様

受注者名

主任技術者 氏名

(印)

平成 年 月 日 付け委託契約を締結した _____ の
貸与機械について、下記のとおり精算します。

記

品名	規格	機械番号	数量		日数		備考
			契約数量	支給数量	契約上の 日数	貸付日数	

(監督職員証明欄)

上記精算について調査したところ事実に相違ないことを証明します。

平成 年(20xx年) 月 日

職・氏名

(印)

平成 年(20xx年) 月 日

(契約担当者)

様

受注者 住 所

氏 名

(印)

部 分 使 用 同 意 書

委 託 番 号 平成 年度(年災) 第 号

委託業務の名称

上記業務について、部分使用することに同意します。

不当介入 [不当要求 業務妨害] 事案通報書

滋賀県
滋賀県

警察署長 様
様

(報告者)

※ 取扱警察	滋賀県	警察署 課
-----------	-----	----------

請負者	所在地	(本社)	TEL() -	FAX() -	
		(現場事務所)	TEL() -	FAX() -	
	名 称				
	代表者	(現場事務所の代表者)			
	通報者等		(通報者 職氏名)	TEL() -	
			(対応者) ・所属会社名	TEL() -	
		・氏 名			
		・役 職			
不当介入に係る 行為者	住 所		TEL() -	FAX() -	
	所 属				
	役 職				
	氏 名				
発生日時・ 場所	平成 年 月 日 時 分頃				
	[元請・下請]				
	[下請の場合、現場事務所の所在地]				
工事件名					
不当介入の内容 被害の状況					
警察への通報 状況	警察への通報 有 ・ 無				
	通報先警察署名 (滋賀県 警察署 課)				
	通報日時 平成 年 月 日 時 分頃				

注)1 第一報はこの様式に必要な事項を記入の上、所轄警察署刑事課または刑事第二課へ電話で行い、その旨最下段の「警察への通報状況」欄に記入し、発注者宛に通報(メール、FAX可)すること。なお、所轄警察署には、この様式の文書も提出すること。
 2 上記表中の ※箇所は、警察署で記入するものとする。
 3 不当介入に係る行為者の名刺、提示物等の参考資料がある場合、写しを添付すること。
 4 下請負人(再委託の協力者)において発生した場合であっても、必ず元請負人(受注者)が聞き取り調査の上記入し、通報・報告すること。

V 参 考

1 土地立入り関係法令一覧

法令名	条	条文見出し
測量法	15	土地の立入及び通知
	18	土地等の一時使用
	39	基本測量に関する規定の準用
	63	罰則
測量法施行規則	1-2	土地の立入りの身分証明書の様式
土地収用法	11	事業の準備のための立入権
	12	立入の通知
	13	立入の受忍
	15	証票等の携帯
	143	罰則
土地収用法施行規則	1	証票及び許可証の様式
国土調査法	24	立入
	34	測量法との関係
	37	罰則
道路法	66	他人の土地の立入又は一時使用
	67	立入又は一時使用の受忍
	101	罰則
道路法施行規則	5	証票の様式
河川法	89	調査、工事等のための立入り等
	103	罰則
河川法施行規則	35	証明書の様式
海岸法	18	土地等の立入及び一時使用並びに損失補償
	42	罰則
海岸法施行規則	6	証明書の様式
都市計画法	25	調査のための立入等
	26	障害物の伐除及び土地の試掘等
	27	証明書等の携帯
	92	罰則

法令名	条	条文見出し
土地区画整理法	72	測量及び調査のための土地の立入等
	73	土地の立入等に伴う損失の補償
	139	罰則
住宅地区改良法	20	測量及び調査のための土地の立入り等
	22	証明書等の携帯
	37	罰則
宅地造成等規制法	4	測量又は調査のための土地の立入り
	6	証明書等の携帯
	27	罰則
都市再開発法	60	測量及び調査のための土地の立入り等
	62	証明書等の携帯
	142	罰則
下水道法	32	他人の土地の立入又は一時使用
	47	罰則
地価公示法	22	土地の立入り
	28	罰則
地価公示法施行規則		
地すべり等防止法	6	調査のための立入り
	16	土地の立入等
	53	罰則
地すべり等防止法施行規則	2	証明書の様式
	3	損失の補償の裁決申請書の様式
建築物用地下水の採取の規制に関する法律	11	土地の立入り
	12	〃
	18	罰則

土地立入り関係法令抜すい

〔測量法〕

（土地の立入及び通知）

- 第15条 国土地理院の長又はその命を受けた者若しくは委任を受けた者は、基本測量を実施するために必要があるときは、国有、公有又は私有の土地に立ち入ることができる。
- 2 前項の規定により宅地又はかき、さく等で囲まれた土地に立ち入ろうとする者は、あらかじめその占有者に通知しなければならない。但し、占有者に対してあらかじめ通知することが困難であるときは、この限りでない。
- 3 第1項に規定する者が、同項の規定により土地に立ち入る場合においては、その身分を示す証明書を携帯し、関係人の請求があつたときは、これを呈示しなければならない。
- 4 前項に規定する証明書の様式は、国土交通省令で定める。

（基本測量に関する規定の準用）

第39条 第14条から第26条までの規定は、公共測量に準用する。この場合において、第14条から第18条まで、第21条第1項及び第23条中「国土地理院の長」とあり、並びに第19条及び第20条中「政府」とあるのは「測量計画機関」と、第21条第3項並びに第24条第1項及び第2項中「国土地理院の長」とあるのは「当該永久標識又は一時標識を設置した測量計画機関」と、第22条及び第26条中「国土地理院の長」とあるのは「公共測量において測量標を設置した測量計画機関」と、第22条中「得ないで、」とあるのは「得ないで、当該」と、第24条第3項中「国土地理院の長」とあるのは「公共測量において永久標識又は一時標識を設置した測量計画機関」と、第25条中「国土地理院の長は、」とあるのは「公共測量において仮設標識を設置した測量計画機関は、当該」と、第26条中「基本測量以外の測量」とあるのは「測量」と、「得て、」とあるのは「得て、当該」と読み替えるものとする。

第63条 次の各号のいずれかに該当する者は、6月以下の懲役又は30万円以下の罰金に処する。

- (1) 正当の理由がなく基本測量又は公共測量の実施を妨げた者
- (2) 第15条第1項（第39条において準用する場合を含む。）の規定による土地の立入りを拒み、又は妨げた者
- (3) 省略

〔測量法施行規則〕

（土地の立入りの身分証明書の様式）

第1条の2 法第15条第4項（法第39条において準用する場合を含む。）の規定による証明書の様式は、別表第1の2のとおりとする。

〔道路法〕

（他人の土地の立入又は一時使用）

第66条 道路管理者又はその命じた者若しくはその委任を受けた者は、道路に関する調査、測量若しくは工事又は道路の維持のためやむを得ない必要がある場合においては、他人の土地に立ち入り、又は特別の用途のない他人の土地を材料置場若しくは作業場として一時使用することができる。

- 2 前項の規定により他人の土地に立ち入ろうとする場合においては、あらかじめ当該土地の占有者にその旨を通知しなければならない。但し、あらかじめ通知することが困難である場合においては、この限りでない。
- 3 前項の規定により宅地又はかき、さく等で囲まれた土地に立ち入ろうとする場合においては、立入の際あらかじめその旨を当該土地の占有者に告げなければならない。

- 4 日出前及び日没後においては、占有者の承諾があつた場合を除き、前項に規定する土地に立ち入ってはならない。
- 5 第1項の規定により他人の土地に立ち入ろうとする者は、その身分を示す証票を携帯し、関係人の請求があつた場合においては、これを呈示しなければならない。
- 6 第1項の規定により特別の用途のない他人の土地を材料置場又は作業場として一時使用しようとする場合においては、あらかじめ当該土地の占有者及び所有者に通知して、その者の意見を聞かなければならない。
- 7 第5項の規定による証票の様式その他必要な事項は、国土交通省令で定める。

(立入又は一時使用の受忍)

第67条 土地の占有者又は所有者は、正当な事由がない限り、前条第1項の規定による立入又は一時使用を拒み、又は妨げてはならない。

第101条 次の各号のいずれかに該当する者は、6月以下の懲役又は30万円以下の罰金に処する。

- (1) 省略
- (2) 省略
- (3) 省略
- (4) 省略
- (5) 省略
- (6) 第67条の規定に違反して土地の立入り又は一時使用を拒み、又は妨げた者
- (7) 省略

〔道路法施行規則〕

(証票の様式)

第5条 法第66条第7項の規定による証票の様式は、別記様式第6とする。

- 2 省略
- 3 省略

〔河川法〕

(調査、工事等のための立入り等)

第89条 国土交通大臣若しくは都道府県知事又はその命じた者若しくはその委任を受けた者は、一級河川、二級河川、河川区域、河川保全区域、河川予定地、河川保全立体区域若しくは河川予定立体区域の指定のための調査又は河川工事、河川の維持その他河川の管理を行うためやむを得ない必要がある場合においては、他人の占有する土地に立ち入り、又は特別の用途のない他人の土地を材料置場若しくは作業場として一時使用することができる。

- 2 前項の規定により他人の占有する土地に立ち入ろうとする場合においては、あらかじめ、当該土地の占有者にその旨を通知しなければならない。ただし、あらかじめ通知することが困難である場合においては、この限りでない。
- 3 第1項の規定により宅地又はかき、さく等で囲まれた土地に立ち入ろうとする場合においては、立入りの際、あらかじめ、その旨を当該土地の占有者に告げなければならない。
- 4 日出前及び日没後においては、占有者の承諾があつた場合を除き、前項に規定する土地に立ち入ってはならない。
- 5 第1項の規定により土地に立ち入ろうとする者は、その身分を示す証明書を携帯し、関係人に提示しなければならない。
- 6 第1項の規定により特別の用途のない他人の土地を材料置場又は作業場として一時使用しようとする場合においては、あらかじめ、当該土地の占有者及び所有者に通知して、その意見をきかなければならない。
- 7 土地の占有者又は所有者は、正当な理由がない限り、第1項の規定による立入り又は一時使

用を拒み、又は妨げてはならない。

8 国土交通大臣又は都道府県知事は、第1項の規定による処分により損失を受けた者がある場合においては、その者に対して、通常生ずべき損失を補償しなければならない。

9 省略

第103条 次の各号のいずれかに該当する者は、6月以下の懲役又は30万円以下の罰金に処する。

(1) 省略

(2) 省略

(3) 第89条第7項の規定に違反して、土地の立入り又は一時使用を拒み、又は妨げた者

〔河川法施行規則〕

(証明書の様式)

第35条 省略

2 省略

3 法第89条第5項の証明書の様式は、別記様式第19とする。

〔海岸法〕

(土地等の立入及び一時使用並びに損失補償)

第18条 海岸管理者又はその命じた者若しくはその委任を受けた者は、海岸保全区域に関する調査若しくは測量又は海岸保全施設に関する工事のためやむを得ない必要があるときは、あらかじめその占有者に通知して、他人の占有する土地若しくは水面に立ち入り、又は特別の用途のない他人の土地を材料置場若しくは作業場として一時使用することができる。ただし、あらかじめ通知することが困難であるときは、通知することを要しない。

2 前項の規定により宅地又はかき、さく等で囲まれた土地若しくは水面に立ち入ろうとするときは、立入の際あらかじめその旨を当該土地又は水面の占有者に告げなければならない。

3 日出前及び日没後においては、占有者の承認があつた場合を除き、前項に規定する土地又は水面に立ち入ってはならない。

4 第1項の規定により土地又は水面に立ち入ろうとする者は、その身分を示す証明書を携帯し、関係人の請求があつたときは、これを提示しなければならない。

5 第1項の規定により特別の用途のない他人の土地を材料置場又は作業場として一時使用しようとするときは、あらかじめ当該土地の占有者及び所有者に通知して、その者の意見をきかなければならない。

6 土地又は水面の占有者又は所有者は、正当な理由がない限り、第1項の規定による立入又は一時使用を拒み、又は妨げてはならない。

7 海岸管理者は、第1項の規定による立入又は一時使用により損失を受けた者に対し通常生ずべき損失を補償しなければならない。

8 省略

9 第4項の規定による証明書の様式その他証明書に関し必要な事項は、主務省令で定める。

第42条 次の各号の一に該当する者は、6月以下の懲役又は30万円以下の罰金に処する。

(1) 省略

(2) 第18条第6項(第37条の8において準用する場合を含む。)の規定に違反して土地若しくは水面の立入若しくは一時使用を拒み、又は妨げた者

(3) 省略

(4) 省略

(5) 省略

(6) 省略

(7) 省略

〔海岸法施行規則〕

（証明書の様式）

第6条 法第18条第9項の規定による証明書の様式は、別記様式第3（法第6条第2項の規定により主務大臣が海岸管理者に代わって法第18条第1項の権限を行う場合にあっては、別記様式第4）とする。

2 省略

〔地すべり等防止法〕

（調査のための立入）

第6条 主務大臣又はその命を受けた職員若しくはその委任を受けた者は、前条の調査のためやむを得ない必要があるときは、他人の占有する土地に立ち入り、又は特別の用途のない他人の土地を材料置場若しくは作業場として一時使用することができる。

2 前項の規定により他人の占有する土地に立ち入ろうとするときは、あらかじめ当該土地の占有者にその旨を通知しなければならない。ただし、あらかじめ通知することが困難であるときは、この限りでない。

3 第1項の規定により宅地又はかき、さく等で囲まれた土地に立ち入ろうとするときは、立入の際あらかじめその旨を当該土地の占有者に告げなければならない。

4 日出前及び日没後においては、占有者の承認があつた場合を除き、前項に規定する土地に立ち入ってはならない。

5 第1項の規定により土地に立ち入ろうとする者は、その身分を示す証明書を携帯し、関係人の請求があつたときは、これを提示しなければならない。

6 第1項の規定により特別の用途のない他人の土地を材料置場又は作業場として一時使用しようとするときは、あらかじめ、当該土地の占有者及び所有者に通知して、その者の意見をきかなければならない。

7 土地の占有者又は所有者は、正当な理由がない限り、第一項の規定による立入又は一時使用を拒み、又は妨げてはならない。

8 国は、第1項の規定による立入又は一時使用により損失を受けた者に対し、通常生ずべき損失を補償しなければならない。

9 前項の規定による損失の補償については、国と損失を受けた者とが協議しなければならない。

10 前項の規定による協議が成立しない場合においては、国は、自己の見積った金額を損失を受けた者に支払わなければならない。この場合において、当該金額について不服がある者は、政令で定めるところにより、補償金の支払を受けた日から30日以内に収用委員会に土地収用法（昭和26年法律第219号）第94条の規定による裁決を申請することができる。

11 第5項の規定による証明書の様式その他証明書に関し必要な事項は、主務省令で定める。

（土地の立入等）

第16条 都道府県知事又はその命じた職員若しくは委任した者は、地すべり防止区域に関する調査若しくは測量又は地すべり防止工事のためやむを得ない必要があるときは、他人の占有する土地に立ち入り、又は特別の用途のない他人の土地を材料置場若しくは作業場として一時使用することができる。

2 第6条第2項から第11項までの規定は、前項の規定により他人の占有する土地に立ち入り、又は他人の土地を一時使用する場合について準用する。この場合において、同条第8項から第10項まで中「国」とあるのは、「都道府県知事の統括する都道府県」と読み替えるものとする。

第53条 次の各号の一に該当する者は、6月以下の懲役又は5万円以下の罰金に処する。

（1）第6条第7項（第16条第2項又は第45条第1項において準用する場合を含む。）の規定に違反して土地の立入若しくは一時使用を拒み、又は妨げた者

(2) 省略

(3) 省略

〔地すべり等防止法施行規則〕

(証明書の様式)

第2条 法第6条第11項の規定による証明書の様式は、別記様式第1とする。

2 法第16条第2項において準用する法第6条第11項の規定による証明書の様式は、別記様式第2（法第10条第2項の規定により主務大臣が都道府県知事に代って法第16条第1項の権限を行う場合にあつては、別記様式第3）とする。

3 法第22条第4項の規定による証明書の様式は、別記様式第4（法第10条第2項の規定により主務大臣が都道府県知事に代って法第22条第1項の権限を行う場合にあつては、別記様式第5）とする。

4 法第45条第1項において準用する法第6条第11項の規定による証明書の様式は、別記様式第6とする。

(損失の補償の裁決申請書の様式)

第3条 地すべり等防止法施行令（昭和33年政令第112号）第1条の規定による裁決申請書の様式は、別記様式第7とし、正本一部及び写一部を提出するものとする。