
位置図　S=1/50,000
区域変更箇所（守山市水保町）
木戸横断歩道橋 L＝13.2m
木戸川
野離子川
八屋戸浜橋 L＝14.8m
八屋戸川
天川
鎌田川
喜撰川橋 L＝14.0m
喜撰川
和邇漁港
和邇川
新和邇川橋 L＝30.7m
新丹出橋 L＝10.5m
丹出川
真野川大橋 L＝16.7m
真野川大橋側道橋 L＝20.5m
真野川
L＝1,400.5m
L＝1,350.0m
堅田漁港
堅田港
明火橋 L＝37.0m
大倉川
雄琴川
雄琴川橋 L＝24.2m
雄琴港
大正寺川
高橋川
足洗川
坂本雨量観測所
雄琴川水位観測所
和邇川水位観測所
真野川雨量水位観測所
中雨量観測所
伊香立浜大津線
仰木の里支所
仰木支所
仰木本堅田線
堅田支所
真野支所
真野北支所
小野支所
伊香立支所
和邇支所
和邇I.C
下竜華橋 L＝24.5m
喜撰川新橋 L＝21.7m
屋戸橋 L＝14.2m
道路公社管理区間
中洲大橋
今浜町
水保町
大浜町
洲本町
赤野井町
杉江町
山賀町
琵琶湖
琵琶湖博物館
国際環境センター

# 計画平面図　S=1:000

起点
守山市水保町字北川1224番4

最大幅員 44.2m
変更後
最大幅員 42.8m
変更前

変更区域延長　L=590m

凡例

- 変更後道路区域
- 変更前道路区域
- 廃止する道路区域

| | |
|---|---|
| 認可・実施 | 当　初　　第　回変更 |
| 年度・番号 | 令和　　年度　第　　号 |
| 河川名<br>路線名<br>地区名 | 国道477号（レインボーロード） |
| 工事名 | |
| 地名 | 守山市水保町～今浜町 |
| 図面名 | 計画平面図 |
| 縮尺 | 1:500 |
| 図面番号 | 枚ノ内 |
| 滋賀県道路公社　道路部　道路整備課 | |

# 計画平面図　S=1:1000

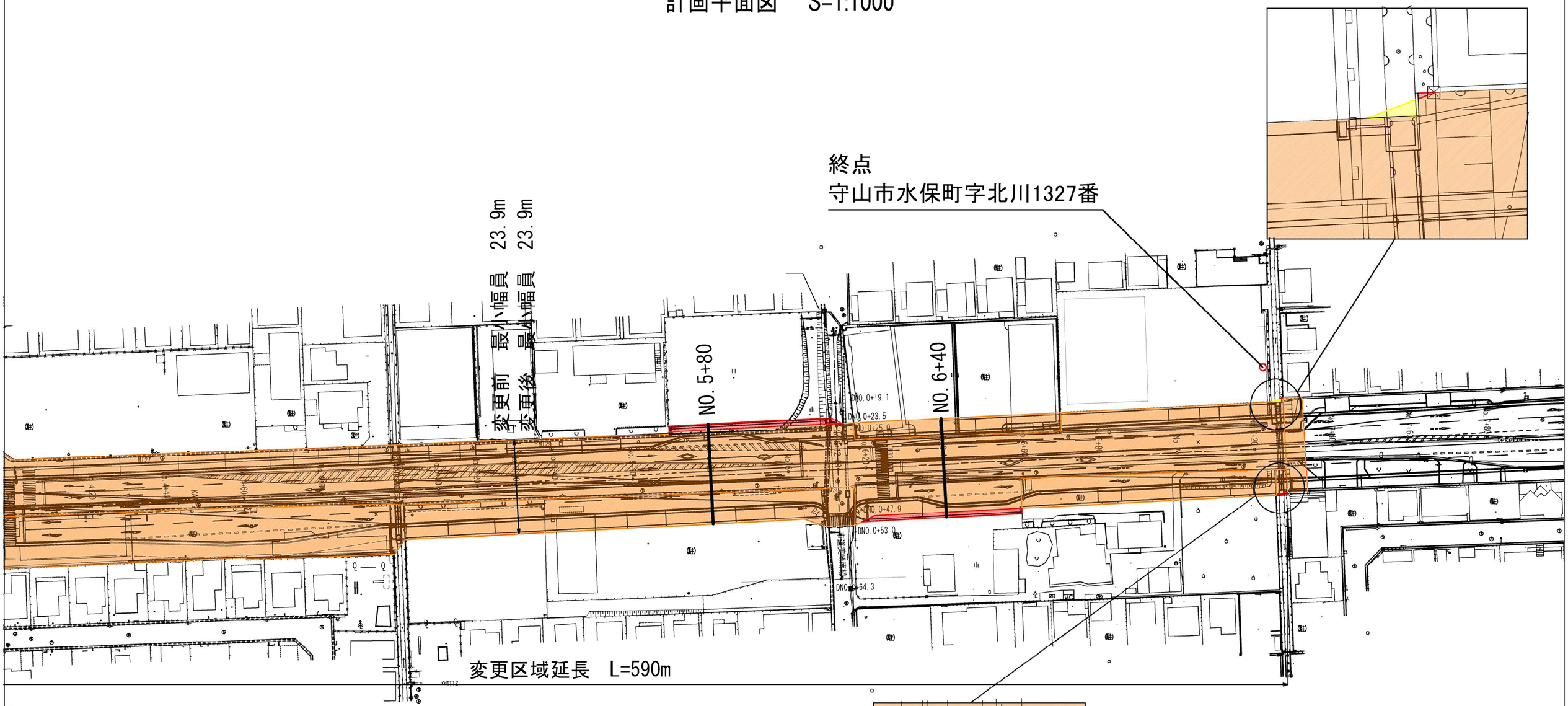






凡例

- 変更後道路区域
- 変更前道路区域
- 廃止する道路区域

| | |
|---|---|
| 認可・実施 | 当　初　　第　　回変更 |
| 年度・番号 | 令和　　年度　第　　号 |
| 河川名<br>路線名<br>地区名 | 国道477号（レインボーロード） |
| 工事名 | |
| 地名 | 守山市水保町～今浜町 |
| 図面名 | 計画平面図 |
| 縮尺 | 1:500 |
| 図面番号 | 枚ノ内 |

滋賀県道路公社　道路部　道路整備課

# 計画横断図　S=1：200

## NO.6+40

GH=86.60
FH=86.489

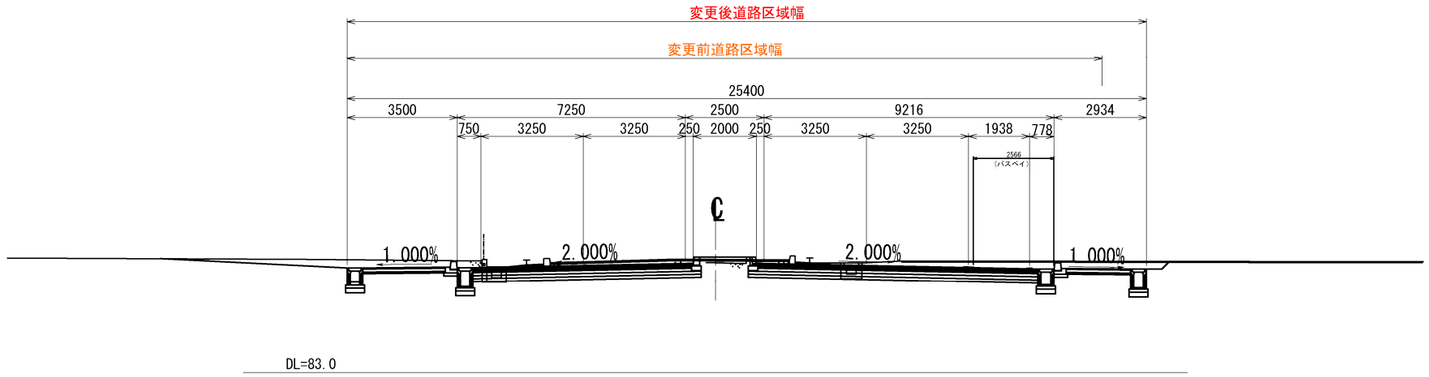


DL=83.0

## NO.5+80

GH=86.51
FH=86.459

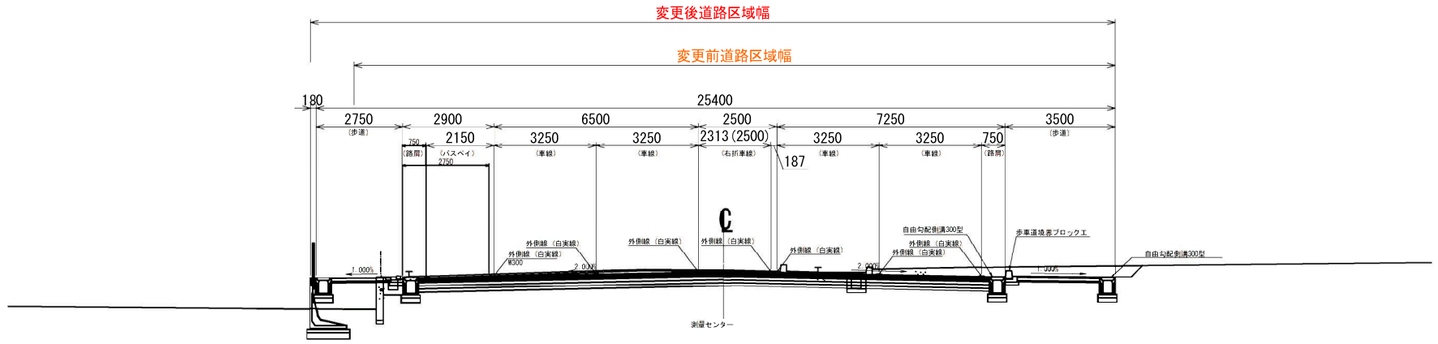


DL=83.0

※横断図（現況）は、測量センターを基に
　実測された図を使用。
※計画横断図は、設計センターに
　直角方向の寸法で表示。

| | |
|---|---|
| 認可・実施 | 当　初　　第　回変更 |
| 年度・番号 | 令和　　年度　第　　号 |
| 河川名<br>路線名<br>地区名 | 国道477号（レインボーロード） |
| 工事名 | |
| 地名 | 守山市水保町～今浜町 |
| 図面名 | |
| 縮尺 | - |
| 図面番号 | 枚 ノ 内 |

滋賀県道路公社　道路部　道路整備課